

会津若松市告示第20号

地方自治法（昭和22年法律第67号）第260条第1項の規定により、会津若松市湊町地内の字の区域を別紙のとおり変更し、及び画定するので、同条第2項の規定により告示する。

なお、当該字の区域の変更及び画定は、土地改良法（昭和24年法律第195号）第89条の2第10項において準用する同法第54条第4項の規定による換地処分公告があった日の翌日から生ずる。


平成22年3月25日


会津若松市長 菅 家 一 郎

この写しは原本と相違ありません


平成22年3月25日

会津若松市長 菅 家 一 郎





字 区 域 变 更 调 书



編入する字名 同左に編入される区域

湊町大字赤井字赤井 湊町大字赤井字殿田 37の1、50から52まで、68の1及びこれらの区域に隣接介在する道路、水路である公有地の全部

湊町大字赤井字北浅ノ原 湊町大字赤井字丸内 392の一部、394、395から397までの各一部、410の一部、412の一部及びこれらの区域に隣接介在する道路、水路である公有地の全部

湊町大字赤井字大窪 1の4の一部、1の5

湊町大字赤井字殿田 267の一部及びこの区域に隣接する道路、水路である公有地の全部並びに266の1の地先の道路である公有地の一部

湊町大字赤井字丸内原 湊町大字赤井字北浅ノ原 171の一部、346の一部、348の一部、352の一部、354の一部、356の一部、357の一部、360、362及びこれらの区域に隣接介在する道路、水路である公有地の全部

湊町大字赤井字川西 169の一部、173の一部、175の一部、177の一部、179の一部、181の一部及びこれらの区域に隣接介在する道路、水路である公有地の全部

湊町大字赤 49から52までの各一部、61及びこれらの

井字音森		区域に隣接介在する道路、水路である公有地の全部
湊町大字赤井字殿田		8の1、9の1、10、11、12の2、13から15まで、16の1、17、18、19の一部、20、21の一部、22、23の一部、27の一部、29の一部、30の1の一部、70の一部、71の一部、72、73から75までの各一部、78の一部及びこれらの区域に隣接介在する道路、水路である公有地の全部
湊町大字赤井字正金	湊町大字赤井字音森	61の地先の道路である公有地の一部
	湊町大字赤井字四ツ谷	168の3、216の2及び213、214に隣接する水路である公有地の全部
	湊町大字赤井字島	101の2、118の2及びこれらの区域に隣接する水路である公有地の全部
湊町大字赤井字大窪	湊町大字赤井字北浅ノ原	1の1、1の2の一部、2の一部及びこれらの区域に隣接介在する道路、水路である公有地の全部並びに湊町大字赤井字大窪2、3の2、4、7、64、65、78の4から78の6までに隣接する水路である公有地の全部
湊町大字赤井字廻戸	湊町大字赤井字北浅ノ原	25の一部、27から32までの各一部、61の一部及びこれらの区域に隣接介在する道路、水路である公有地の一部

湊町大字赤	191 の一部、 192 の一部、 196 の一部、
井字殿田	198 の一部、 199 の一部、 206 から 211 までの各一部、 214 の一部及びこれらの 区域に隣接介在する道路、水路である公 有地の全部並びに 215 、 216 の地先の道 路である公有地の一部
湊町大字赤	1 の 2 の一部、 2 の 3 の一部、 3 の 2 の
井字小坂	一部、 4 の 5 、 5 の 3 、 42 の一部、 43 、 45、 46 の一部、 47 の一部、 48、 49、 51、 52 の 1 、 53 の 1、 54、 55 の 1 、 55 の 2 、 56 の 1 、 57 の 1 、 58 の 1 及びこれらの区 域に隣接介在する水路である公有地の全 部
湊町大字赤	湊町大字赤
井字殿田	井字赤井
	158 の 1 、 161 、 163 、 165 、 166 、 167 の 1 、 167 の 3 、 168 、 169 、 170 の 1 、 174 の 4 、 179 の 1 、 182 から 185 ま で、 187 から 190 まで、 191 の 1 、 191 の 3 、 192 の 1 、 206 の 1 、 207 の 1 、 210 の 1 、 211 の 1 、 212 及びこれらの 区域に隣接介在する道路、水路である公 有地の全部
湊町大字赤	27 から 30 までの各一部、 61 の一部、 62 の
井字北浅ノ	一部、 66、 68 の一部、 106 の一部、 107
原	の一部、 109 の一部及びこれらの区域に

隣接介在する道路、水路である公有地の
全部

湊町大字赤 240 から 247 までの各一部、 396 から 403
井字丸内 までの各一部、 404 、 406 、 408 、 410
の一部、 412 の一部及びこれらの区域に
隣接介在する道路、水路である公有地の
全部並びに 239 の地先の道路、水路であ
る公有地の全部

湊町大字赤 139 の一部、 141 から 145 までの各一部
井字廻戸 、 147 の一部、 148 の一部及びこれらの
区域に隣接介在する道路、水路である公
有地の全部並びに 149 の地先の水路であ
る公有地の全部

湊町大字赤 1 の 2 の一部、 2 の 3 の一部、 3 の 2 の
井字小坂 一部、 41 の 1 、 42 の一部、 46 の一部、 47
の一部

湊町大字赤 湊町大字赤 1 の 2 の一部、 118 の 2 、 122 の 2 、 123
井字星屋 井字赤井 の 2 、 126 の 5 、 126 の 6 、 128 の 3 、
142 の 2 、 143 の 2 、 154 の 2 、 155 の
2 、 157 の 2 及びこれらの区域に隣接す
る道路、水路である公有地の全部並びに
湊町大字赤井字星屋 2 の 2 、 3 の 3 、 5
の 2 、 5 の 3 、 37 の 3 、 38 の 2 、 39 の 2
、 40 の 2 、 42 の 2 、 43 の 2 に隣接する道

路、水路である公有地の全部

湊町大字赤 1の一部、2の2の一部、3の4の一部
井字北水上、5の2の一部、6の3の一部、7の2
の一部、8の一部、9の2の一部、62の
一部、63の一部及び湊町大字赤井字星屋
189、190の1、191の1に隣接する水

路である公有地の全部

湊町大字赤 3の2の一部、3の3の一部
井字廟所

湊町大字赤 湊町大字赤 2の2の一部、3の2の一部
井字北水上 井字廟所

湊町大字赤 1の2の一部、3の3の一部
井字寺山

湊町大字赤 湊町大字赤 1の2の一部、2の5、3の5、4、14
井字廟所 井字赤井 の2、18の2、25の3、62の3、84の3
、87の3、88の4、91の3

湊町大字赤 9の2の一部

井字北水上

湊町大字赤 1の2の一部、2の4の一部、9の2の
井字寺山 一部

湊町大字赤 2の3の一部、2の4の一部、3の6の
井字向城 一部、5の1の一部、6の1の一部、7
の2の一部、8の一部、9の1の一部、
10の1の一部、11の3の一部、12の1の


一部、13の1の一部、14の1の一部、15の1の一部、16の1の一部、18の2の一部、19の2の一部、20の1の一部、21の1の一部、22の1の一部、22の3の一部、23の2の一部、24の2の一部、25の2の一部、145の1の一部、145の2の一部、146の1の一部、147の一部、205の一部、1003の一部及びこれらの区域に隣接介在する道路、水路である公有地の全部

湊町大字赤	湊町大字赤	1の2の一部、2の2の一部
井字寺山	井字廟所	
	湊町大字赤	2の2の一部、5の2の一部
	井字上山田	
湊町大字赤	湊町大字赤	1の2の一部、10の一部、11の一部、58
井字上山田	井字廟所	の一部
	湊町大字赤	1の3の一部、2の3の一部、2の4の
	井字寺山	一部、6の2の一部、7の4の一部、8
		の2の一部、54の一部、56の一部及び湊
		町大字赤井字上山田2の2、3の3に隣
		接する道路、水路である公有地の全部
湊町大字赤	湊町大字赤	11の一部、14の一部、58の一部
井字向城	井字廟所	
	湊町大字赤	6の2の一部


井字上山田

湊町大字赤 甲 815 の27

井字只ノ沢



字 区 域 画 定 調 書



新たな字名 同左に包含される区域

湊町大字赤 湊町大字赤 87の一部、122 から 126 までの各一部、

井字笹山 井字北浅ノ 128 から 131 までの各一部、133 の一部
原 、134 の一部、135 から 137 まで、138
の一部、139 の一部、140 から 142 まで
、143 の一部、144 の一部、176 の一部
、177 の一部、178 から 187 まで、189
の一部、190 の一部、193 から 196 まで
、198 から 202 まで、204、205、208
、210、212、214、216、218、220
から 222 まで、224、226、228、230
、232、234、236、238、240、242
、244、246、248、250、252 の一部
、254、256、258、260、262、264
、266、268、270、272、274、276
、278、280、282、284、286、288
、290 から 293 まで、295、298、300
から 302 まで、304、306、308、310
から 312 まで、314、316、318 の一部
、319 の一部、320、321、323、326
の一部、328 の一部、330 の一部、338
の一部、344 の一部、346 の一部、348
の一部、352 の一部、354 の一部、364
、365 から 368 までの各一部、369 の 2

、 375 から 377 まで、 378 の 2 の一部、
379 の一部及びこれらの区域に隣接介在
する道路、水路である公有地の一部

湊町大字赤 1 から 3 まで、 7、 9 から 11 まで、 13、
井字川西 19 から 24 まで、 27、 29 から 33 まで、 35、
36、 39、 41、 42、 45、 47、 51、 53 から 55
まで、 57、 59、 60、 63 から 67 まで、 69、
71 から 73 まで、 75、 77 から 79 まで、 81、
83、 85、 87、 89、 91、 93、 95、 97、 99、
101、 103、 105、 107、 109、 111、
113 から 117 まで、 119、 125 から 127
まで、 133、 135 から 137 まで、 139 か
ら 141 まで、 143、 145、 147、 149、
151、 153、 155 から 159 まで、 161、
163、 166、 167、 169 の一部、 171、
173 の一部、 175 の一部、 177 の一部、
179 の一部、 181 の一部、 184 から 186
まで及びこれらの区域に隣接介在する道
路、水路である公有地の全部

湊町大字赤 1 の 1、 6 の 1、 8、 10、 11 の 1、 12、
井字音森 14、 15、 16 の 1、 17 の 1、 18、 19、 21 か
ら 23 まで、 25 の 1、 26、 27、 29、 33 の 1
、 35、 37 から 39 まで、 41 から 47 まで、 49
から 52 までの各一部、 62、 63 の 1、 63 の

2 及びこれらの区域に隣接介在する道路、水路である公有地の一部

湊町大字赤井字一本松 1 から 5 まで、7、10、12、14、16、18、19、21、23、25、27、28、31 から 33 まで、35、37、39、40、43 から 52 まで、54 から 56 まで、58、59、61 から 64 まで、66、68 の 1、69、71 から 74 まで、77、79 から 81 まで、84、91、94、95、100 から 102 まで、106、119 の 1、119 の 2、120、122 から 125 まで、129 の 2、132、133、137 から 139 まで及びこれらの区域に隣接介在する道路、水路である公有地の全部

湊町大字赤井字山合 1、145 から 147 まで、151 の 2、152、173 の 2、174 の 2、175 の 2、2001

湊町大字赤井字笹山原 138 の 2 及び湊町大字赤井字山合 1 に隣接する水路である公有地の全部

湊町大字赤井字南 湊町大字赤井字南浜 2 の 5、3 の 2、6 の 2、8 の 2、9 の 2、10 から 14 まで、17 の 1、18、21 から 25 まで、28 から 31 まで、34、36 から 38 まで、40、43、45、46、48 から 52 まで、54、55、57、59、61 から 64 まで、66 から 69 まで、71、72、77、79、83 の 3、97 の 3、100 の 2、104 の 2、107、111、115

、 118 、 122 、 126 、 130