

会津若松市告示第70号

地方自治法（昭和22年法律第67号）第260条第1項の規定により、会津若松市神指町地内の字の区域を別紙のとおり画定するので、同条第2項の規定により告示する。

なお、当該字の区域の画定は、国土調査法（昭和26年法律第180号）第19条第2項の規定による成果の認証の日から生ずる。

平成19年9月21日

会津若松市長 菅 家 一 郎

字区域画定調書

新たな字名 同左に包含される区域

神指町如来 神指町大字 丁96の1、丁100、丁100の2、丁101
堂 中四合字村、丁106、丁106の2、丁115の1、丁
添 117の1、丁118から丁120まで、丁123
、丁125から丁127まで、丁128の1、
丁129の1、丁129の2、丁134の1、
丁136の1、丁136の2、丁138の1か
ら丁138の4まで、丁148から丁156ま
で、丁157の2、丁158の1、丁158の
2、丁159の1、丁159の2、丁160か
ら丁165まで、丁169、丁170、丁170
の2、丁171、丁172の1、丁172の2
、丁173から丁175まで、丁176の1、
丁176の2、丁177、丁178、丁179の
1から丁179の3まで、丁180から丁184
まで、丁185の1、丁186の1、丁186
の3、丁187の1から丁187の3まで、
丁188から丁190まで、丁191の1、6
、10、11及びこれらの区域に隣接介在す
る道路、水路である公有地の全部

神指町本丸 神指町大字 丁222の1、丁305の1、丁306、丁307
中四合字村 の1、丁307の2、丁308から丁311ま
北 で、丁312の1、丁313の1、丁314の
1、丁315、丁316の1、丁317から丁

358 まで、丁 359 の 1、丁 359 の 2、丁 360 から丁 400 まで、丁 401 の 1、丁 401 の 2、丁 402 から丁 406 まで、丁 409 の 1、丁 409 の 2、丁 410 から丁 412 まで、丁 415、丁 417 から丁 419 まで、丁 424、丁 427、丁 428 及びこれらの区域に隣接介在する道路、水路である公有地の全部

神指町大字 甲 1 の 1、甲 1 の 2、甲 2 から甲 4 まで
北四合字本 甲 9、甲 10 の 1、甲 66、甲 67 の 1、甲
丸 68 から甲 70 まで、甲 71 の 1、甲 72 から甲
76 まで、乙 2084、乙 2086 の 1、乙 2087 から
乙 2093 まで、乙 2094 の 1、乙 2095 から
乙 2158 まで及びこれらの区域に隣接介在
する道路、水路である公有地の全部

神指町大字 1998、2005、2006、2044、2077 の 1、2077
高瀬字五百 の 2、2091 から 2094 まで、2096、2097、
地 2099 から 2110 まで、2112 から 2124 まで及
びこれらの区域に隣接介在する道路、水
路である公有地の全部

神指町高瀬 神指町大字 83、84、2610、2610 の 1、2611 から 2614
高瀬字高瀬 まで、2615 の 1、2615 の 2、2616、2616
の 2、2617、2618、2619 の 1、2619 の 2
、2620、2621 の 1、2621 の 2、2622 の 1

、 2622 の 2 、 2623 の 1 、 2623 の 2 、 2624
の 1 から 2624 の 3 まで、 2625 の 1 、 2625
の 2 、 2626 、 2627 の 1 、 2627 の 2 、 2628
から 2636 まで、 2637 の 1 、 2637 の 2 、 2641
の 1 から 2641 の 5 まで、 2642 の 1 、 2642
の 2 、 2643 の 1 、 2643 の 2 、 2644 の 1 、
2644 の 2 、 2645 の 1 、 2645 の 2 、 2646 の
1 、 2646 の 3 から 2646 の 5 まで、 2647 、
2664 、 2665 の 1 、 2665 の 2 、 2666 の 1 か
ら 2666 の 3 まで、 2667 、 2668 の 2 、 2672
の 1 、 2673 の 1 、 2674 の 1 、 2675 の 1 、
2676 、 2677 、 2679 から 2685 まで、 2686 の
1 、 2686 の 2 、 2688 、 2689 の 1 、 2689 の
2 、 2690 、 2690 の 1 、 2691 から 2694 まで
、 2695 の 1 、 2695 の 2 、 2696 から 2700 ま
で、 2701 の 1 、 2701 の 2 、 2702 の 1 、 2702
の 2 、 2703 の 1 、 2703 の 2 及びこれらの
区域に隣接介在する道路、水路である公
有地の全部

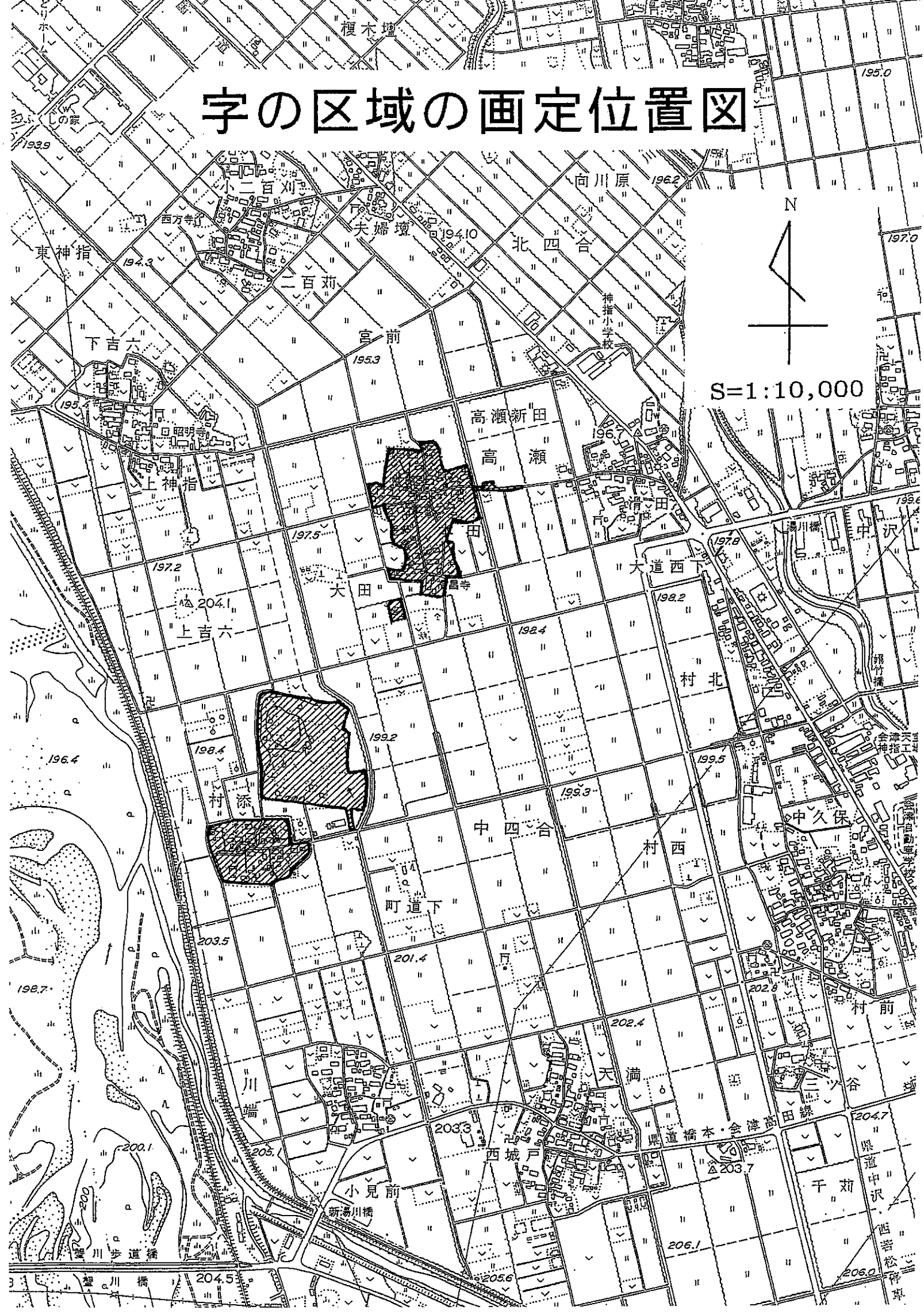
神指町大字 2704 の 1 、 2704 の 2 、 2705 、 2706 の 1 、

高瀬字門口 2706 の 2 、 2707 から 2709 まで、 2710 の 1
、 2717 の 1 、 2726 の 1 、 2732 の 1 、 2732
の 2 、 2733 の 2 、 2734 の 1 、 2734 の 2 及
びこれらの区域に隣接介在する道路、水


路である公有地の全部

神指町大字	16から18まで、2550、2559、2598の1
高瀬字大田	
神指町大字	2736の2、2739の3、2740の2、2742の
高瀬字五百	3、2743の3、2753の1から2753の3ま
苅	で、2754の1、2754の2、2756から2764
	まで、2815の1、2815の2、2816の1か
	ら2816の3まで及びこれらの区域に隣接
	介在する道路、水路である公有地の全部
神指町大字	1599の1、1600の1及びこれらの区域に
高瀬字館越	隣接介在する道路、水路である公有地の
	全部
神指町大字	1197の2、1200の2、1207の2、1208の
高瀬字千苅	2、1212及びこれらの区域に隣接介在す
田	る道路、水路である公有地の全部
神指町大字	1659、1662、1664及びこれらの区域に隣
高瀬字五百	接介在する道路、水路である公有地の全
地	部

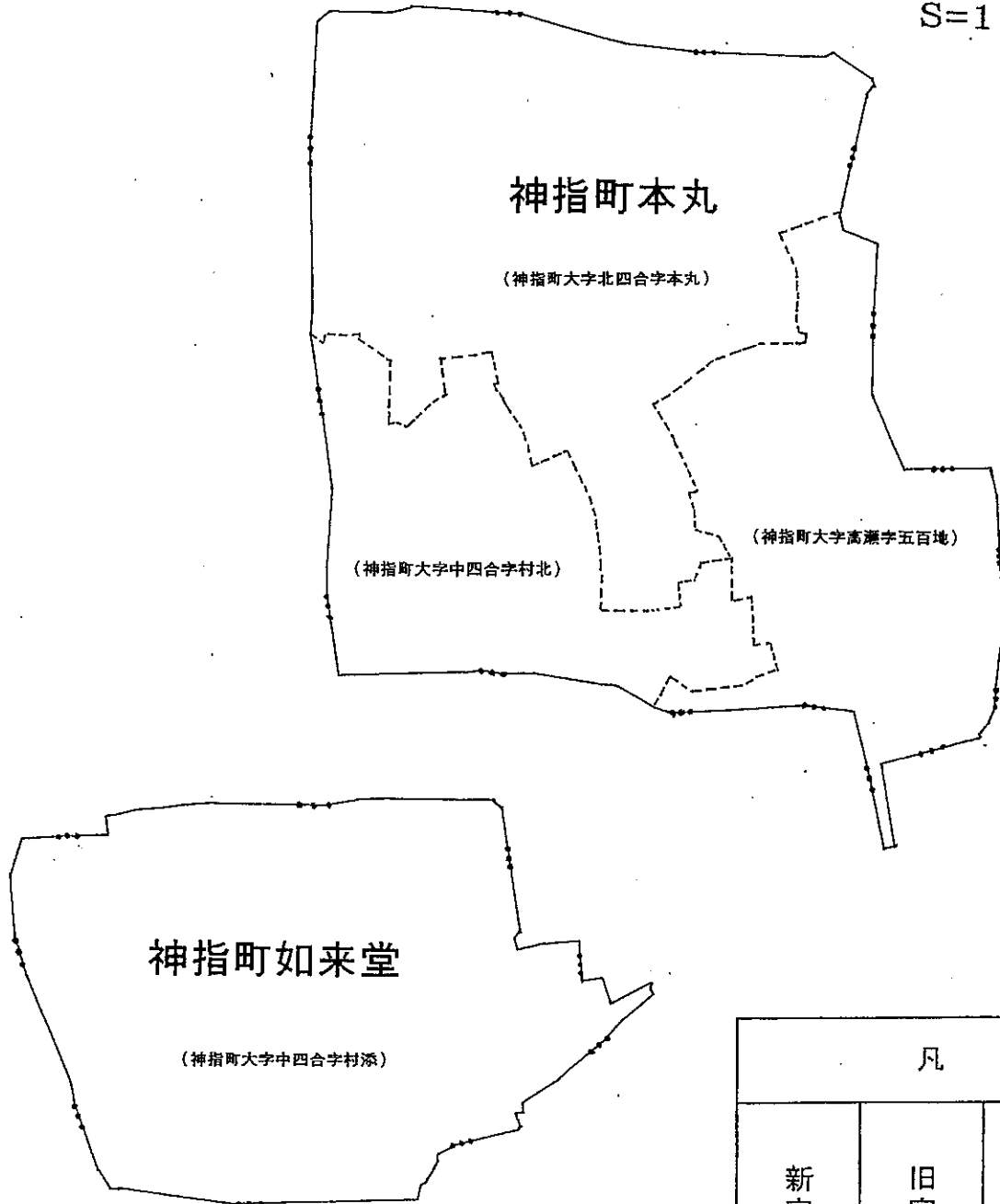
字の区域の画定位置図



字の区域の画定概略図

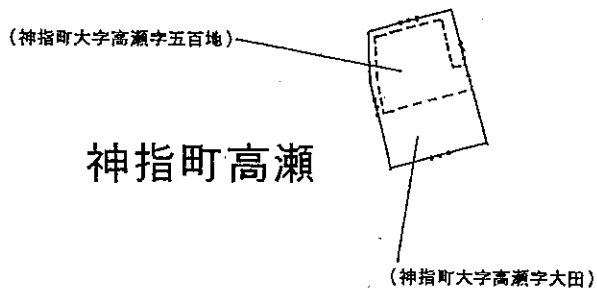
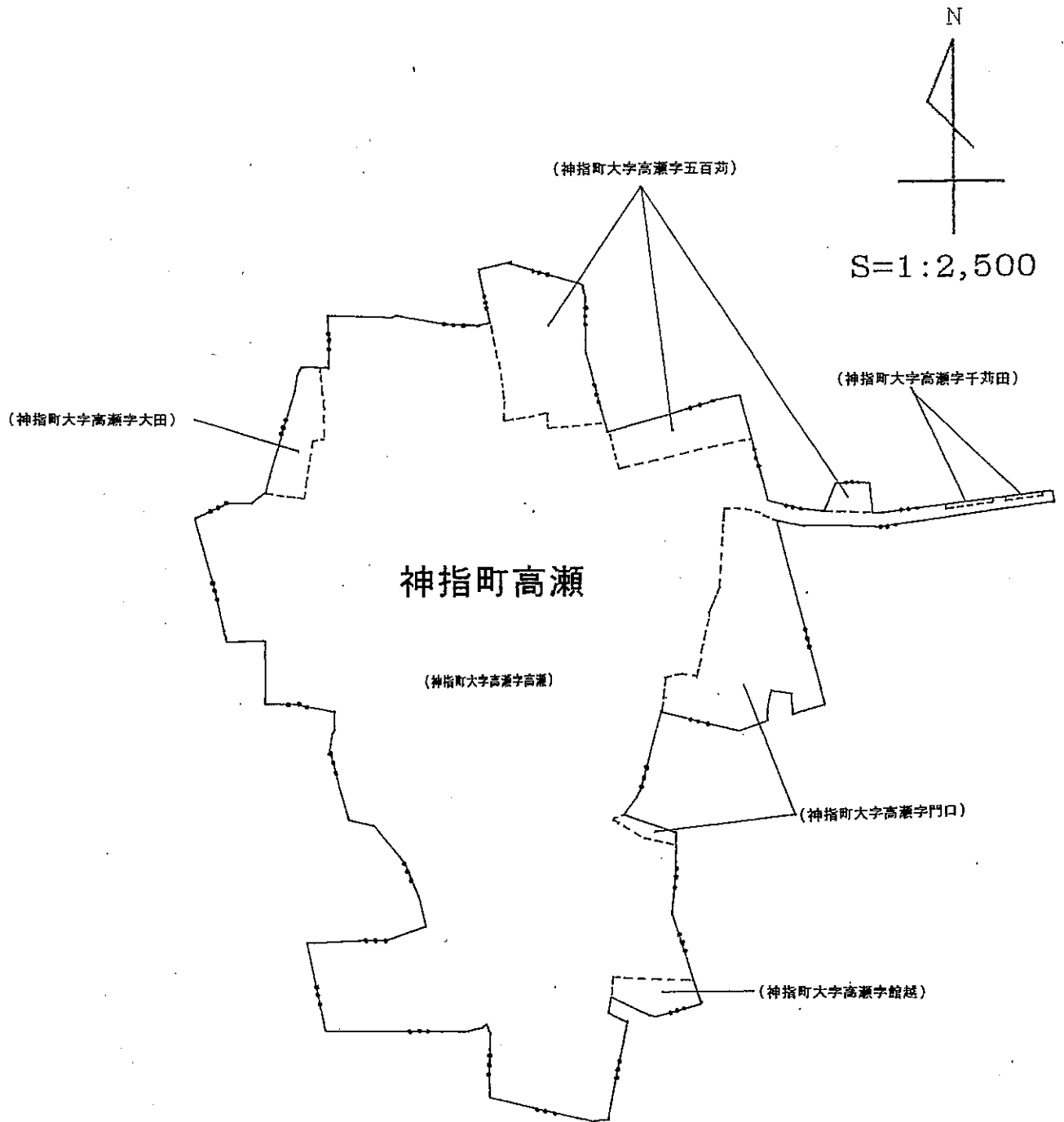


S=1:2,500



凡 例			
新字界	旧字界	新字名	旧字名
—●—	- - -	大文字	(小文字)

字の区域の画定概略図



凡 例			
新字界	旧字界	新字名	旧字名
—●—	---	大文字	(小文字)