

会津若松市告示第 105 号

地方自治法（昭和 22 年法律第 67 号）第 260 条第 1 項の規定に基づき、会津若松市神指町地内の字の区域の画定及び名称の変更を別紙のとおり行うので、同法第 260 条第 2 項の規定により告示する。

なお、当該字の区域の画定の効力は、国土調査法（昭和 26 年法律第 180 号）第 19 条第 2 項の規定による成果の認証の日から生ずる。

平成 17 年 12 月 28 日

会津若松市長 菅 家 一 郎

この写しは原本と相違ありません


平成 年 月 日

会津若松市長 菅 家 一 郎



神 指 町 第 七 地 区

字 の 区 域 の 画 定 調 書



新たな字名

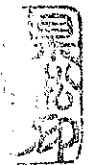
同左に包含される区域

神指町天満

神指町大字 甲 415 の 1、甲 415 の 3、甲 415 の 4
中四合字村、甲 417 の 1、甲 417 の 2、甲 419、
東 甲 420 の 2、甲 421 の 1、甲 427、甲
428、甲 429 の 1、甲 431 から甲 437
まで、甲 438 の 2、甲 439 の 1、甲 447
の 1、甲 447 の 2、甲 448、甲 449、
甲 452、甲 454 の 1、甲 454 の 2、甲
455 の 1、甲 455 の 2 及びこれらの区
域に隣接介在する道路、水路である公
有地の全部

神指町大字 甲 457 の 2、甲 457 の 3、甲 473 のイ
中四合字天 及びこれらの区域に隣接介在する道路
満東、水路である公有地の全部

神指町大字 1、乙 382 の 1、乙 382 の 3、乙 383
中四合字天 の 1、乙 384 の 1、乙 384 の 4、乙 385
満 の 1、乙 385 の 2、乙 386 の 1、乙 386
の 2、乙 387 の 1 から乙 387 の 4 まで
、乙 388、乙 389 の 1 から乙 389 の 4
まで、乙 390 の 1、乙 390 の 2、乙 391
の 1 から乙 391 の 4 まで、乙 392 の 1
から乙 392 の 7 まで、乙 393、乙 394
の 1、乙 394 の 2、乙 395、乙 396、
乙 396 の 1、乙 397、乙 398 の 1、乙



398 の 2、乙 399、乙 400 の 1、乙 400
のロ、乙 400 の 3、乙 400 の 4、乙 401
の 1 から乙 401 の 5 まで、乙 402 の 1
、乙 402 の 2、乙 403 の 1、乙 403 の
2、乙 404 の 1 から乙 404 の 3 まで、
乙 405 の 1、乙 405 の 2 及びこれらの
区域に隣接介在する道路、水路である
公有地の全部

神指町大字 乙 406 の 1、乙 407、乙 408 の 1、乙
中四合字村 419 の 1、乙 419 の 3、乙 421 の 2、
西 乙 421 の 3、乙 422 の 1、乙 434 の 1

神指町西城
戸

神指町大字 甲 187 の 1、甲 187 の 3、甲 188、甲
中四合字戸 189 の 1、甲 207 の 1 及びこれらの区
ノ口田 域に隣接介在する道路、水路である公
有地の全部

神指町大字 28 から 33 まで、54、83、甲 229、甲 230
中四合字村 の 1、甲 230 の 2、甲 231 から甲 233
南 まで、甲 234 の 1、甲 235 の 1、甲 236
の 1、甲 236 の 2、甲 237、甲 238 の
1、甲 238 の 2、甲 239 の 1、甲 239
の 2、甲 240 の 1、甲 241 の 1、甲 244
の 1、甲 270 から甲 274 まで、甲 298
、甲 299、乙 290 の 1、乙 291 の 1、
乙 292 の 1 から乙 292 の 3 まで、乙 293

のイ及びこれらの区域に隣接介在する
道路、水路である公有地の全部

神指町大字 甲 329 の 1、甲 329 の 2、甲 330 の 1
中四合字城 甲 330 の 4 まで、甲 331 の 1 から
戸 甲 331 の 6 まで、甲 332 の 1、甲 332
の 2、甲 333、甲 334 の 1、甲 334 の
2、甲 335、甲 336 の 1 から甲 336 の
3 まで、甲 337 の 1 から甲 337 の 3 ま
で、甲 338、甲 339 の 1 から甲 339 の
3 まで、甲 340 から甲 343 まで、甲 344
の 1 から甲 344 の 15 まで、甲 346、甲
347 の 1 から甲 347 の 3 まで、甲 348
の 1、甲 348 の 2、甲 349、甲 350 の
1 から甲 350 の 6 まで、甲 351、甲 352
、甲 352 の 2、甲 353、甲 353 の 2、
甲 354 から甲 358 まで及びこれらの区
域に隣接介在する道路、水路である公
有地の全部

神指町大字 甲 373 の 1、甲 376、甲 377 の 1、甲
中四合字村 377 の 3、甲 378、甲 379、甲 380 の
東 1 から甲 380 の 4 まで、甲 381 の 1、
甲 381 の 2、甲 382 の 1、甲 382 の 3
、甲 383 の 1 から甲 383 の 3 まで、甲
384、甲 385 の 1 から甲 385 の 5 まで



、甲 386 の 1、甲 386 の 3 から甲 386
の 5 まで、甲 387 の 3 から甲 387 の 7
まで、甲 388 の 2 から甲 388 の 5 まで
、甲 389 の 2 から甲 389 の 4 まで、甲
390 の 1、甲 390 の 2、甲 391 の 1、
甲 392 の 1、甲 393、甲 394 の 1、甲
394 の 2、甲 395 の 1、甲 396、甲 400
から甲 403 まで、甲 404 の 1、甲 404
の 2、甲 405、甲 406、甲 407 の 1、
甲 407 の 2、甲 408 の 2、甲 408 の 3
、甲 409 の 2 から甲 409 の 10 まで、甲
410 の 3、甲 410 の 4、甲 411 の 1 か
ら甲 411 の 5 まで、甲 412 から甲 414
まで、甲 453 及びこれらの区域に隣接
介在する道路、水路である公有地の全
部

神指町大字 甲 622 の 2、甲 622 の 3、甲 624 の 2
中四合字清、甲 624 の 3、甲 625、甲 722、甲 723
水川原 の 2、甲 723 の 3、甲 724 の 3、甲 724
の 4、甲 730 の 1、甲 730 の 2、甲 748
の 2、甲 748 の 3、甲 749、甲 749 の
2 及びこれらの区域に隣接介在する道
路、水路である公有地の全部

神指町大字 甲 750、甲 751 の 1、甲 752 の 1 及び

中四合字御 申檀 これらの区域に隣接介在する道路、水路である公有地の全部

神指町大字 中四合字三ツ谷西 甲 783 の 1、甲 783 の 3、甲 847 の 2、甲 847 の 3、甲 860 及びこれらの区域に隣接介在する水路等である公有地の全部

神指町大字 中四合字寺西 乙 306 の 2、乙 306 の 3、乙 308 の 2、乙 310 の 2、乙 345 の 3、乙 346 の 3、乙 353 の 2、乙 354 の 3、乙 354 の 4、乙 358 の 3、乙 360 の 3、乙 360 の 4、乙 364 の 3、乙 365 の 3、乙 367 の 1、乙 368 の 2 及びこれらの区域に隣接介在する道路、水路である公有地の全部

神指町大字 中四合字村西 乙 406 の 2、乙 406 の 3、乙 434 の 2、乙 435 の 2、乙 435 の 3、乙 438 の 2、乙 438 の 3、乙 439 の 2、乙 439 の 3、乙 442 の 2、乙 442 の 3、乙 444 の 2、乙 444 の 3、乙 445 の 2、乙 445 の 4、乙 449 の 2、乙 449 の 3 及びこれらの区域に隣接介在する道路、水路である公有地の全部

神指町大字 中四合字天 9 から 14 まで、乙 382 の 2、乙 383 の 2、乙 384 の 2




満

神指町小見 神指町大字 乙 344 の 2、乙 969 の 3 から乙 969 の
中四合字寺 5 まで

西

神指町大字 丙 70 の 2 から丙 70 の 5 まで、丙 71 の 2
中四合字若 から丙 71 の 4 まで、丙 72 の 2 から丙 72
宮 の 7 まで、丙 74 の 2 から丙 74 の 4 まで
、丙 75 の 1、丙 75 の 2、丙 76 の 1、丙
76 の 2、丙 77 の 2、丙 77 の 3、丙 78 の
2、丙 79 の 2、丙 97 の 2 から丙 97 の 4
まで、丙 98 の 2、丙 98 の 3、丙 104 の
4、丙 105、丙 106 の 1、丙 107 の 1
、丙 107 の 2、丙 108 の 1、丙 108 の
2、丙 108 の 5 から丙 108 の 9 まで、
丙 108 の 11、丙 110 の 2、丙 111 から
丙 113 まで、丙 114 の 1 から丙 114 の
3 まで、丙 115 の 1、丙 116 の 4、丙
116 の 6 から丙 116 の 10 まで、丙 117
の 3 から丙 117 の 5 まで、丙 118 の 3
から丙 118 の 5 まで、丙 120 の 2、丙
121 の 3 から丙 121 の 5 まで、丙 122
の 3 から丙 122 の 5 まで、丙 125 の 2
、丙 127 の 1、丙 128、丙 129 の 1、
丙 129 の 2、丙 130 のイ、丙 130 のロ



、丙 131 から丙 133 まで、丙 134 の 1
から丙 134 の 4 まで、丙 135、丙 136
、丙 137 の 1、丙 137 の 2、丙 138、
丙 148 の 3 から丙 148 の 5 まで、丙 159
の 2、丙 160 の 2、丙 161、丙 162 の
1、丙 162 の 2、丙 163 から丙 165 ま
で、丙 166 の 1 から丙 166 の 3 まで、
丙 167、丙 168、丙 169 の 1 から丙 169
の 3 まで、丙 170 の 1、丙 170 の 2、
丙 171 の 1、丙 171 の 2、丙 172 の 1
、丙 172 の 2、丙 173、丙 174、丙 175
の 1、丙 175 の 2、丙 176 から丙 187
まで、丙 188 のイ、丙 188 のロ、丙 189
から丙 193 まで、丙 194 の 1、丙 194
の 2 及びこれらの区域に隣接介在する
道路、水路である公有地の全部

神指町大字 丙 277、丙 278 の 1、丙 280 の 1

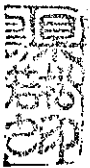
中四合字村

西

神指町大字 53、70


中四合字町

道下



神 指 町 第 七 地 区

字 の 名 称 の 変 更 調 書



変更後の字
名

神指町大字

中四合字西

城戸西

変更前の字名

神指町大字

南四合字西

城戸西

