

いわき市復興推進計画

平成28年7月7日
令和3年4月1日変更
福島県いわき市

1 復興推進計画の区域 いわき市の全域

2 復興推進計画の目標

本市は、東日本大震災により甚大な被害を受けたが、特に沿岸部は津波による壊滅的な被害を受け、地域住民の生活や産業の基盤が大きく損なわれた。また、福島第一原子力発電所事故に伴う風評被害により、事業者は大きな打撃を受けている。

このため、防潮堤や防災緑地、津波避難ビル等の整備を図るとともに、震災復興土地区画整理事業の実施により、居住機能や商業機能の再生を図ることとしている。

被災沿岸地域における定住促進にあたっては、住民の生活環境の整備を図る必要があることから、震災復興土地区画整理事業区域に住民の日常生活に不可欠な商業をはじめとする機能の集積を目指し、雇用機会の確保を図る。また、被災者向け優良賃貸住宅を整備することにより住環境の充実を図り、定住を促進する。

これにより、被災沿岸地域における住民の定住が促進され、沿岸部の早期復興、本市の地域活性化に貢献することが期待される。

3 目標を達成するために推進しようとする取組の内容

(1) 商業機能の集積

いわき市津波被災地域企業等立地奨励金や国の中小企業等グループ施設等復旧整備補助事業等を活用し、震災復興土地区画整理事業区域に商業施設等の立地を促進させ、住民に日常生活に不可欠な産業を集積させる。

また、拠点施設の整備や近隣施設を含む商店会の形成等により、住民の利便性の向上を図る。

(2) 災害公営住宅と商業機能の連携

すでに整備されている災害公営住宅の入居者が利用しやすいよう商業施設等との連携強化を図る。

(3) 震災復興土地区画整理事業区域における住宅の整備

震災復興土地区画整理事業区域に住宅・賃貸住宅の立地を促進させ、被災沿岸地域における住生活の充実を図る。

4 復興産業集積区域

産業の集積の形成及び活性化を目指す区域として別添に記載する区域（資料1、資料

1-1、資料1-2、資料1-3、資料1-4、資料1-5、資料1-6)。

ここで記載している区域が特定復興産業集積区域に該当することとなるものである。

5 計画の区域において、実施し、又はその実施を促進しようとする復興推進事業の内容及び実施主体に関する事項並びに復興推進事業ごとの特別の措置内容

(1)-1 法第2条第3項第2号イの復興推進事業

① 復興産業集積区域において集積を目指す業種並びに集積の形成及び活性化の効果

ア 4の復興産業集積区域においてその集積の形成及び活性化を目指す特定の業種
57 織物・衣服・身の回り品小売業、58 飲食料品小売業、59 機械器具小売業、60
その他の小売業、62 銀行業、63 協同組織金融業、68 不動産取引業、7421 建築
設計業、76 飲食店、77 持ち帰り・配達飲食サービス業、78 洗濯・理容・美容・
浴場業、823 学習塾、824 教養・技能教授業、83 医療業、854 老人福祉・介護事
業、86 郵便局

イ 集積の形成及び活性化の効果

住民の帰還を促進するため、日常生活に必要な商業機能の集積を促進し、地域
経済の活性化・雇用の創出を図る。

② 雇用等被害地域及び雇用等被害地域を含む市町村

いわき市域においては、震災の地震による強い揺れにより、事業所等の生産活動
の基盤に面的な被害(100棟以上の非住家建物への被害)が生じたことから、当該被
害の生じた地域を雇用等被害地域として設定。雇用等被害地域を含む市町村はいわ
き市

③ 特別の措置

ア 法第37条から第40条までの規定に基づく措置(法人税又は所得税の課税の特例)

イ 法第43条の規定に基づく措置(事業税、不動産取得税及び固定資産税の課税免
除又は不均一課税に伴う措置)

④ 関連して実施される一般復興事業の内容とその実施主体

ア 中小企業等グループ施設等復旧整備補助金(実施主体:経済産業省、福島県)
地域コミュニティの維持に不可欠な商業機能を担う商店街等において、被災事
業者がグループを形成して復旧・復興事業を行う場合の経費を補助する。

イ 中小企業等復旧・復興支援事業(実施主体:福島県)

被災事業者が事業再開・継続する場合における空き工場・空き店舗等への賃借
料等を補助する。

ウ いわき市津波被災地域企業等立地奨励金(実施主体:いわき市)

津波被災地に事業所を立地し、事業を行う者を対象に、投下固定資産額の一部
を補助する。

エ 福島県中小企業制度資金「ふくしま復興特別資金」(実施主体:福島県)

被災事業者を対象に、国の東日本大震災復興緊急保証等を活用して運転資金・
設備資金を融資する。

オ いわき市中小企業融資制度（実施主体：いわき市）

市内で同一事業を1年以上継続して営んでいる事業者を対象に、運転資金・設備資金を融資する。

カ いわき市創業者支援融資（実施主体：いわき市）

新たに事業を開始しようとする者または事業を開始して5年未満の者を対象に、運転資金・設備資金を融資する。

キ いわき市商工業活性化事業（実施主体：いわき市）

商店街等が復興を目的として実施するイベント事業等の自主的な活動に対し、事業費の一部を補助する。

ク 震災メモリアル事業（実施主体：いわき市）

津波被災地に震災の記憶や教訓を確実に伝承する中核拠点施設を整備するとともに、本拠点施設を活用した人と地域のネットワークの構築、防災・減災教育等を実施する。

(1)-2 法第2条第3項第2号ロの復興推進事業

「商業施設整備事業」

① 事業の効果

震災復興土地区画整理事業区域内に食料品、衣料品等を扱う小売店や飲食店の入居を想定した複合商業ビルやモール形式の大規模商業施設を整備する。本事業を実施することにより、同区域に小売業等の商業機能の集積を図り、住民の生活環境の利便性が高いまちづくりの推進が期待される。

② 雇用等被害地域及び雇用等被害地域を含む市町村

いわき市域においては、震災の地震による強い揺れにより、事業所等の生産活動の基盤に面的な被害（100棟以上の非住家建物への被害）が生じたことから、当該被害が生じた地域を雇用等被害地域として設定。雇用等被害地域を含む市町村はいわき市

③ 特別の措置

ア 法第37条の規定に基づく措置（法人税又は所得税の課税の特例）

イ 法第43条の規定に基づく措置（事業税、不動産取得税及び固定資産税の課税免除又は不均一課税に伴う措置）

④ 関連して実施される一般復興事業の内容とその実施主体

ア 中小企業等グループ施設等復旧整備補助金（実施主体：経済産業省、福島県）
地域コミュニティの維持に不可欠な商業機能を担う商店街等において、被災事業者がグループを形成して復旧・復興事業を行う場合の経費を補助する。

イ 中小企業等復旧・復興支援事業（実施主体：福島県）

被災事業者が事業再開・継続する場合における空き工場・空き店舗等への賃借料等を補助する。

ウ いわき市津波被災地域企業等立地奨励金（実施主体：いわき市）

津波被災地に事業所を立地し、事業を行う者を対象に、投下固定資産額の一部を補助する。

エ 福島県中小企業制度資金「ふくしま復興特別資金」（実施主体：福島県）

被災事業者を対象に、国の東日本大震災復興緊急保証等を活用して運転資金・設備資金を融資する。

オ いわき市中小企業融資制度（実施主体：いわき市）

市内で同一事業を1年以上継続して営んでいる事業者を対象に、運転資金・設備資金を融資する。

カ いわき市創業者支援融資（実施主体：いわき市）

新たに事業を開始しようとする者または事業を開始して5年未満の者を対象に、運転資金・設備資金を融資する。

キ いわき市商工業活性化事業（実施主体：いわき市）

商店街等が復興を目的として実施するイベント事業等の自主的な活動に対し、事業費の一部を補助する。

(1)-3 法第2条第3項第2号ハの復興推進事業

「優良賃貸住宅整備事業」

① 事業の効果

震災復興土地区画整理事業区域の復興居住区域内に被災者向け優良賃貸住宅を整備する。本事業を実施することにより、住宅に大きな被害が生じた地域に住居が確保され、定住が期待される。なお、復興居住区域に設定する区域は、震災復興土地区画整理事業の実施区域であり、海岸防潮堤をかさ上げし、背後に津波防災緑地を設けるなど、防災性に優れた市街地として整備されるものである。

② 雇用等被害地域及び雇用等被害地域を含む市町村

いわき市域においては、震災の地震による強い揺れにより、事業所等の生産活動の基盤に面的な被害（100棟以上の非住家建物への被害）が生じたことから、当該被害の生じた地域を雇用等被害地域として設定。雇用等被害地域を含む市町村はいわき市

③ 特別の措置

法第41条（第204回国会において成立した所得税法等の一部を改正する法律による削除前のもの）の規定に基づく措置（法人税又は所得税の課税の特例）

6 当該計画の実施が当該計画の区域における復興の円滑かつ迅速な推進と当該計画の区域の活力の再生に寄与するものである旨の説明

当該計画に定められた復興推進事業の推進により、商業機能の集積・雇用機会の確保が図られるとともに、被災者向け優良賃貸住宅の整備が促進される。その結果、被災沿岸地域における住民の定住の促進が期待される。

これらの効果は、いわき市における復興の円滑かつ迅速な推進と活力の再生に十分寄

与するものである。

7 その他

本計画の策定に際し、法第4条第3項に基づき、福島県の意見を聴取したが、計画に対する意見はなかった（平成28年7月7日申請時）。

本計画の策定に際し、法第4条第3項に基づき、福島県の意見を聴取し、意見内容に基づき、事業内容の一部を削除した（令和3年4月1日申請時）。

区域一覽

○特定復興産業集積区域

区域	地名	字名	地番				
薄磯地区	薄磯	二丁目	8-1	8-2			
		三丁目	11-1 12-4	11-2	12-1	12-2	12-3
豊間地区	平豊間	字下町	143-5	143-6	143-7	144-1	144-2
			144-3	144-4	144-5	144-6	144-7
			144-8	144-9	145-1	145-2	146-2
			146-4	146-5	146-6	147-2	147-4
			147-5	147-6	147-7	147-8	148-1
			148-2	148-3	148-4	149-1	149-2
			149-3	149-4	149-5	150-1	150-2
			150-3				
小名浜港背後地	小名浜	字高山	331				
		字辰巳町	64	65	66	67	68
			72	73	76	77	78
			79	80	81	85	86
87							

区域一覽

○特定復興産業集積区域

区域	地名	字名	地番				
久之浜地区	久之浜町久之浜	字後三松	38	39	40	43	44
			45	46	47	48	49
			52	53	54		
		字籠内	10	11	14	15	16
			17	18			
		字桂田	6-1	6-2	7	8-1	8-2
			9	10			
		字北町	100	101	102	103	104-1
			104-2	105	106	107	108-1
			108-2	112	113	114	115
			116	118	119	120	121-1
			121-2	122-1	122-2	123-1	123-2
			124-1	124-2	124-3	125	126
			127	128	130-1	130-2	131
			132	133	134	136	137
			139-1	139-2	140	142	143
145	146		147-1	147-2	149		
150	151		152	153-1	153-2		
154	155-1		155-2	156	157		
159-1	159-2		160-1	160-2	160-3		
161-1	161-2		162	163-1	163-2		
163-3	164		165	166	167		
168	173		174	175	176-1		
176-2	177-1		177-2	178	179		
180	181-1		181-2	182	183		
184	185-1		185-2	186	187		
188	189	190-1	190-2	190-3			
191	192-1	192-2	193	194			
195-1	195-2	196	197	198			
199							
字代ノ下	27-1	27-2	28	29	30		
	31-1	31-2	32	33-1	33-2		
	34	35					
字立町	17	18-1	18-2	19			
字立	169	170	173	175-1	175-2		
	176	177	178	179	181		
	182	185	186	187-1	187-2		
	188	190	191-1	191-2	192		
	193						
字中町	84	85	86	87	88		
	89-1	89-2	90				
字西町尻	19	20	21	22	23		
	24						
字東町	87	88	89	90	91-1		
	91-2	91-3	93-1	93-2	94-1		
	94-2	95	96	101	102-1		
	102-2	103-1	103-2	106	107		
	108	109-1	109-2	110	111		
	112	113	115				

区域一覽

区域	地名	字名	地番						
久之浜地区	久之浜町久之浜	字水上	47-1	47-2	47-3	47-4	47-5		
			47-6	50	51	55	56-1		
			56-2	57	58	59	60-1		
			60-2	60-3	60-4	61-1	61-2		
			61-3	61-4	62-1	62-2	62-3		
			62-4	63	64-1	64-2	65-1		
			65-2	66-1	66-2	67	70-1		
			70-2	71	72	73	74		
			75	76	77	78	79		
			80	81	82	83-1	83-2		
			84-1	84-2	85	86	87-1		
			87-2	89	90	91	92		
			93-1	93-2	94-1	94-2	95-1		
			95-2	96	97				
		字柳町	21	22	23	24			
薄磯地区	薄磯	一丁目	1-1	1-2	1-3	1-4	1-5		
			1-6	1-7	1-8	1-9	1-10		
			1-11	1-12	1-13	1-14	1-15		
			1-16	1-17	1-18	1-19	1-20		
			2-1	2-2	3-1	3-2	3-3		
			3-4	5-1	5-2	5-3	6-1		
			6-2	6-3	6-4	6-5	6-6		
			6-7	6-8	6-9	7-1	7-2		
			7-3	7-4	8-1	10-1	10-2		
			10-3	11-1	11-2	11-3	11-4		
			12-1	12-2	12-3	12-4	12-5		
			13-1	13-2	13-3	13-4	13-5		
			13-6	13-7	13-8				
					二丁目	1-1	1-2	1-3	1-4
					1-6	2-1	2-2	2-3	2-4
					2-5	2-6	2-7	2-8	2-9
					2-10	2-11	2-12	3-1	3-2
					3-3	3-4	3-5	3-6	3-7
					3-8	3-9	3-10	3-11	3-12
					5-1	5-2	5-3	5-4	5-5
					5-6	6-1	6-2	6-3	6-4
					7-1	7-2	10-1	10-2	10-3
					10-4	10-5	11-1	11-2	11-3
					11-4	11-5	11-6	12-1	12-2
					12-3	12-4	12-5	12-6	12-7
					12-8	12-9	12-10	12-11	12-12
					12-13	12-14	12-15	12-16	12-17
					13-1	13-2	13-3	13-4	13-5
					13-6	13-7	13-8	13-9	14-1
					14-2	14-3	14-4	14-5	14-6
					14-7	15-1	15-2	15-3	15-4
					15-5	15-6	15-7	15-8	15-9
					15-10	15-11	15-12	15-13	15-14
					16-1	16-2	16-3	16-4	16-5
			16-6	16-7	16-8	16-9	16-10		
			16-11	16-12	16-13	16-14	16-15		
			16-16	17-1	17-2	17-3	17-4		

区域一覽

区域	地名	字名	地番				
薄磯地区	薄磯	二丁目	17-5	17-6	17-7	17-8	17-9
			17-10	17-11	17-12	17-13	17-14
			17-15	18-1	18-2	18-3	18-4
			18-5	18-6	18-7		
		三丁目	1-1	1-2	1-3	1-4	1-5
			1-6	1-7	1-8	1-9	1-10
			2-1	2-2	2-3	3-1	3-2
			3-3	3-4	3-5	3-6	5-1
			5-2	5-3	5-4	5-5	5-6
			6-1	6-2	7-1	7-2	7-3
			7-4	7-5	7-6	7-7	7-8
			7-9	8-1	8-2	8-3	8-4
			8-5	8-6	8-7	8-8	8-9
			8-10	8-11	8-12	8-13	10-1
			10-2	10-3	10-4	10-5	10-6
			10-7	10-8	10-9	10-10	
			豊間地区	平豊間	字合磯	273-1	273-2
273-6	273-7	274-1				274-2	274-3
274-4	274-5	274-6				274-7	274-8
274-9	274-10	274-11				275-1	275-2
275-3	275-4	276-1				276-2	276-3
276-4	276-5	277-1				277-2	277-3
278-1	278-2	279-1				279-2	279-3
279-4	280-1						
字下町	139-1	139-2			139-3	139-4	140-1
	140-2	140-3			140-4	140-5	140-6
	140-7	140-8			140-9	140-10	140-11
	140-12	140-13			141-1	141-2	141-3
	141-4	141-5			141-6	141-7	142-1
	142-2	142-3			142-4	142-5	142-6
	142-7	142-8			143-1	143-2	143-3
	143-4	143-5			143-6	143-7	143-8
	143-9	144-1			144-2	144-3	144-4
	144-5	144-6			144-7	144-8	144-9
	145-1	145-2			146-1	146-2	146-3
	146-4	146-5			146-6	147-1	147-2
	147-3	147-4			147-5	147-6	147-7
	147-8	147-9			148-1	148-3	148-4
	149-1	149-2			149-3	149-4	149-5
150-1							
字兎渡路	365-1	365-2			365-3	365-4	366-1
	366-2	366-3			366-4	366-5	366-6
	367-1	367-2			368-1	368-3	368-4
	368-5	368-6			368-7	368-8	368-9
	368-10	368-11			368-12	368-13	368-14
	368-15	368-16			368-17	368-18	369-1
	369-2	369-3			369-4	369-5	369-6
	369-7	369-8			370-1	370-2	370-3
	370-4	370-5			370-6	370-7	370-8
	370-9	370-10	370-11	371-1	371-2		
	372-1	372-2	372-3	372-4	372-5		
	372-6	372-7	372-8	372-9	372-10		
	373-1	373-2					

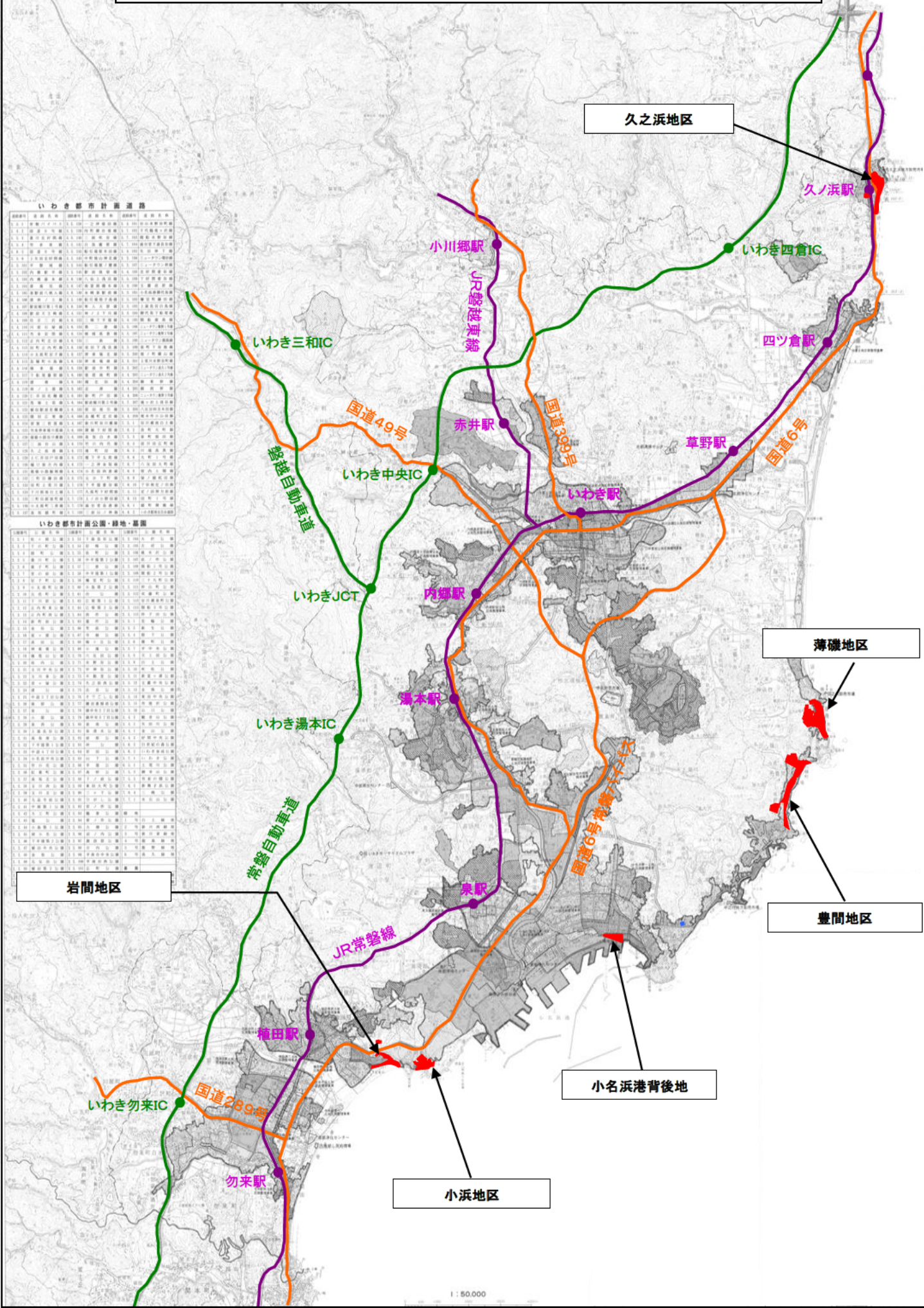
区域一覽

区域	地名	字名	地番					
豊間地区	平豊間	字八幡町	79-1	79-2	80-1	81-1	81-2	
			81-3	81-4	81-5	81-6	81-7	
			81-8	81-9	81-10	81-11	82-1	
			82-2	82-3	83-1	83-2	83-3	
			83-4	83-5	83-6	83-7	84-1	
			84-2	84-3	84-4	84-5	84-6	
			85-1	85-2	85-3	85-4	85-6	
			85-7	85-8	85-9	85-10	85-11	
			86-1	86-2	86-3	86-4	86-5	
			86-6	86-7	86-8	86-9	86-10	
		86-11	86-12	86-13	86-14	86-15		
		86-16	86-17	86-18	87-1	87-2		
		87-3	87-4					
		字原町	133-1	133-2	133-3	133-4	134-1	
			134-2	134-3	134-4	134-5	134-6	
			134-7	134-8	134-9	134-10	135-1	
			135-2	135-3	135-4	135-5	135-6	
			135-7	135-8	136-1	136-2	137-1	
			137-2	137-3	137-4	137-5	137-6	
			137-7	138-1	138-2	138-3	138-4	
			138-5	138-6	138-7	138-8	138-9	
			138-10	138-11	138-12	138-13	139-1	
			字柳町	141-1	141-2	141-3	141-4	141-5
		141-6		141-7	141-8	141-9	141-10	
		141-11		142-1	142-2	142-3	142-4	
		142-5		142-6	142-7	142-8	142-9	
		142-10		143-1	143-2	143-3	143-4	
		143-5		144-1	144-2	144-3	144-4	
		144-5		144-6	144-7	144-8	144-9	
		144-10		144-11	144-12	144-13	144-14	
		144-15		144-16	144-17	144-18	144-19	
		144-20		144-21	145-1	145-2	145-3	
		145-4		145-5	145-6			
		字塩屋台		1-1	1-2	1-3	1-4	1-5
				1-6	2-1	2-2	2-3	2-4
			2-5	2-6	3-1	3-2	3-3	
			3-4	3-5	3-6	3-7	3-8	
			3-9	3-10	5-1	5-2	5-3	
			5-4	5-5	5-6	5-7	5-8	
			5-9	6-1	6-2	6-3	6-4	
			6-5	7-1	7-2	7-3	7-4	
			7-5	7-6	7-7	7-8	7-9	
7-10	8-1		8-2	8-3	8-4			
8-5	8-6		8-7	8-8	8-9			
8-10	8-11		8-12	10-1	10-2			
10-3	10-4		10-5	10-6	10-7			
10-8	11-1		11-2	11-3	11-4			
11-5	11-6		11-7	11-8	11-9			
11-10	11-11		11-12	11-13	11-14			
12-1	12-2		12-3	12-4	12-5			
12-6	12-7		13-1	13-2	13-3			
13-4	13-5		13-6	14-1	14-2			
14-3	14-4		14-5	14-6	14-7			

区域一覽

区域	地名		地番				
豊間地区	平豊間	字塩屋台	14-8	14-9	14-10	15-1	15-2
			15-3	15-4	15-5	15-6	15-7
			16-1	16-2	16-3	16-4	16-5
			17-1	17-2	17-3	17-4	17-5
			17-6	17-7	18-1	18-2	18-3
			18-4	18-5	18-6	19-1	19-2
			19-3	19-4	19-5	19-6	19-7
			19-8	19-9	20-1	20-2	20-3
			20-4	20-5	20-6	20-7	20-8
			字二見台	1-1	1-2	1-3	2-1
		2-3		2-4	2-5	3-1	3-2
		3-3		3-4	3-5	3-6	3-7
		3-8		3-9	3-10	3-11	3-12
		3-13		3-14	5-1	5-2	5-3
		5-4		5-5	5-6	5-7	5-8
		6-1		6-2	7-1	7-2	8-1
		8-2		8-3	8-4	8-5	8-6
		8-7		8-8	10-1	10-2	10-3
		10-4		10-5	10-6	10-7	10-8
		10-9	10-10	10-11	10-12	10-13	
10-14	10-15	11-1	11-2	11-3			
11-14							
小浜地区	小浜町	渚	356	357	358	359	360
			361	362	363	364	365
			366	367	368	370	371
			372	373	375	376	377
			378	379	380	381	382
			383	384	385	386	387
			388	389	390	391	392
			393	394	395	396	397
			398	399	400		
			岩間地区	岩間町	岩下	143	146
151	152	153				154	155
156	157	158				159	160
161	162	163				164	165
166	167	168				169	170
171	172	173				174	175
176	177	178				180	181
182	183	184				185	186
187	188	189				190	191
192	193	194				195	196
197	198	199			200	201	
204	205	206			209	210	
小原	180	181			182	183	184
	185	186			187	190	191
	192	193			194	195	196
	197	198			199	200	201
	202	203			204	205	206
仁反田	45	46			47	118	

特定復興産業集積区域（概括図）



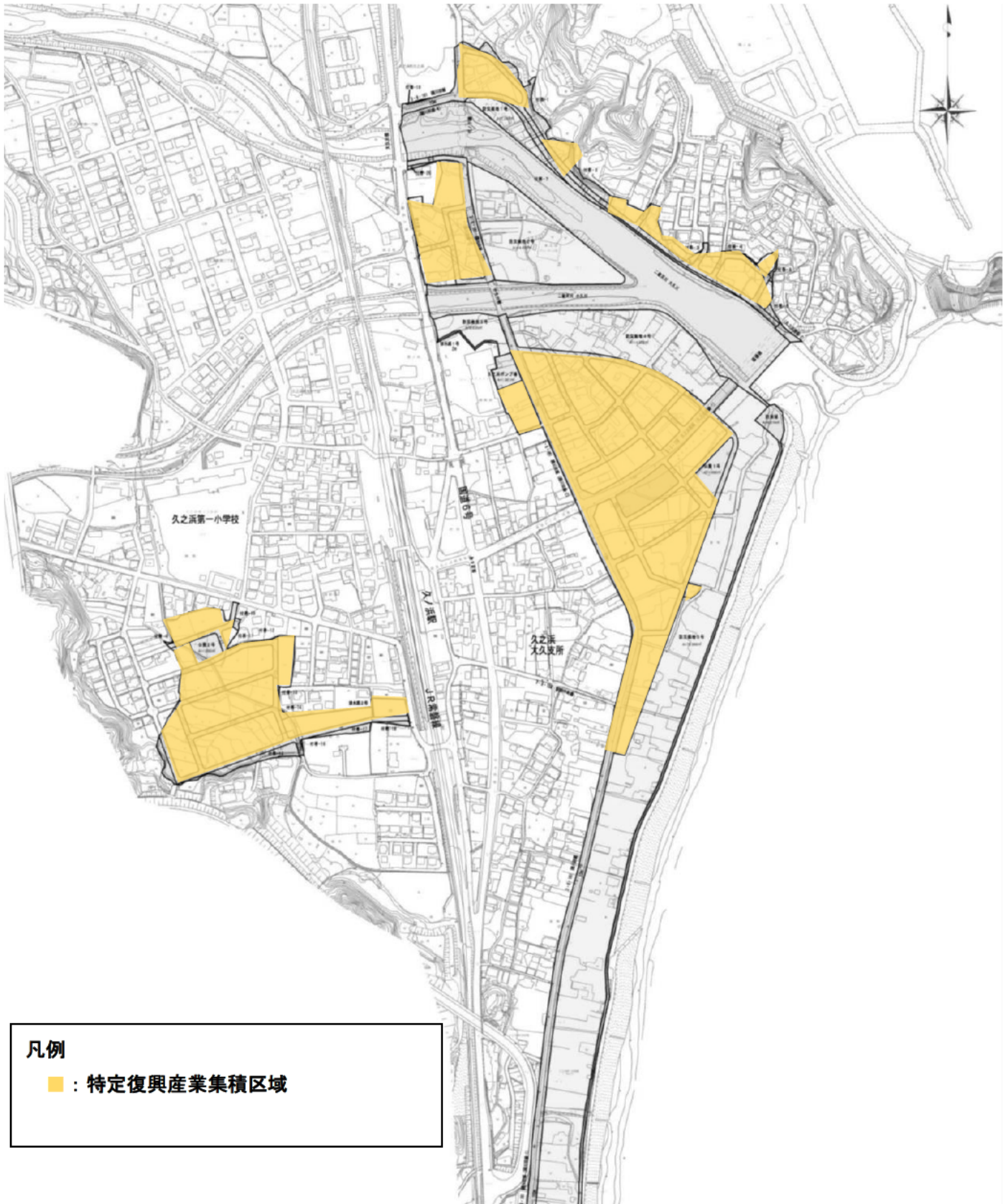
いわき都市計画道路

路線番号	名称	延長(km)	幅員(m)	設計速度(km/h)	完成年度
1	第一号	1.2	12	30	1975
2	第二号	1.5	12	30	1975
3	第三号	1.8	12	30	1975
4	第四号	2.1	12	30	1975
5	第五号	2.4	12	30	1975
6	第六号	2.7	12	30	1975
7	第七号	3.0	12	30	1975
8	第八号	3.3	12	30	1975
9	第九号	3.6	12	30	1975
10	第十号	3.9	12	30	1975
11	第十一号	4.2	12	30	1975
12	第十二号	4.5	12	30	1975
13	第十三号	4.8	12	30	1975
14	第十四号	5.1	12	30	1975
15	第十五号	5.4	12	30	1975
16	第十六号	5.7	12	30	1975
17	第十七号	6.0	12	30	1975
18	第十八号	6.3	12	30	1975
19	第十九号	6.6	12	30	1975
20	第二十号	6.9	12	30	1975
21	第二十一号	7.2	12	30	1975
22	第二十二号	7.5	12	30	1975
23	第二十三号	7.8	12	30	1975
24	第二十四号	8.1	12	30	1975
25	第二十五号	8.4	12	30	1975
26	第二十六号	8.7	12	30	1975
27	第二十七号	9.0	12	30	1975
28	第二十八号	9.3	12	30	1975
29	第二十九号	9.6	12	30	1975
30	第三十号	9.9	12	30	1975
31	第三十一号	10.2	12	30	1975
32	第三十二号	10.5	12	30	1975
33	第三十三号	10.8	12	30	1975
34	第三十四号	11.1	12	30	1975
35	第三十五号	11.4	12	30	1975
36	第三十六号	11.7	12	30	1975
37	第三十七号	12.0	12	30	1975
38	第三十八号	12.3	12	30	1975
39	第三十九号	12.6	12	30	1975
40	第四十号	12.9	12	30	1975
41	第四十一号	13.2	12	30	1975
42	第四十二号	13.5	12	30	1975
43	第四十三号	13.8	12	30	1975
44	第四十四号	14.1	12	30	1975
45	第四十五号	14.4	12	30	1975
46	第四十六号	14.7	12	30	1975
47	第四十七号	15.0	12	30	1975
48	第四十八号	15.3	12	30	1975
49	第四十九号	15.6	12	30	1975
50	第五十号	15.9	12	30	1975

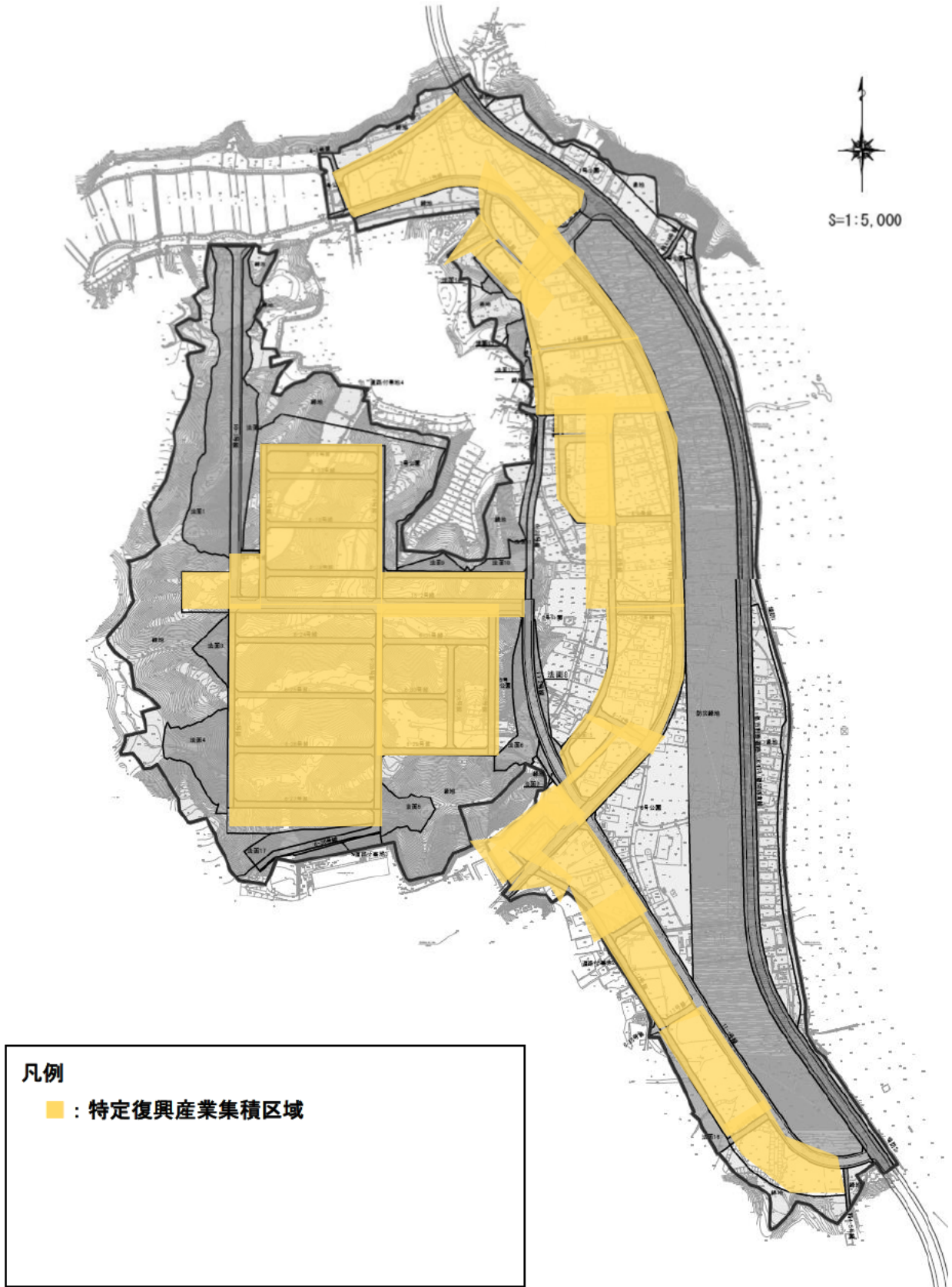
いわき都市計画公園・緑地・墓園

施設番号	名称	面積(㎡)	種別	完成年度
1	第一公園	1,200	公園	1975
2	第二公園	1,500	公園	1975
3	第三公園	1,800	公園	1975
4	第四公園	2,100	公園	1975
5	第五公園	2,400	公園	1975
6	第六公園	2,700	公園	1975
7	第七公園	3,000	公園	1975
8	第八公園	3,300	公園	1975
9	第九公園	3,600	公園	1975
10	第十公園	3,900	公園	1975
11	第十一公園	4,200	公園	1975
12	第十二公園	4,500	公園	1975
13	第十三公園	4,800	公園	1975
14	第十四公園	5,100	公園	1975
15	第十五公園	5,400	公園	1975
16	第十六公園	5,700	公園	1975
17	第十七公園	6,000	公園	1975
18	第十八公園	6,300	公園	1975
19	第十九公園	6,600	公園	1975
20	第二十公園	6,900	公園	1975
21	第二十一公園	7,200	公園	1975
22	第二十二公園	7,500	公園	1975
23	第二十三公園	7,800	公園	1975
24	第二十四公園	8,100	公園	1975
25	第二十五公園	8,400	公園	1975
26	第二十六公園	8,700	公園	1975
27	第二十七公園	9,000	公園	1975
28	第二十八公園	9,300	公園	1975
29	第二十九公園	9,600	公園	1975
30	第三十公園	9,900	公園	1975
31	第三十一公園	10,200	公園	1975
32	第三十二公園	10,500	公園	1975
33	第三十三公園	10,800	公園	1975
34	第三十四公園	11,100	公園	1975
35	第三十五公園	11,400	公園	1975
36	第三十六公園	11,700	公園	1975
37	第三十七公園	12,000	公園	1975
38	第三十八公園	12,300	公園	1975
39	第三十九公園	12,600	公園	1975
40	第四十公園	12,900	公園	1975
41	第四十一公園	13,200	公園	1975
42	第四十二公園	13,500	公園	1975
43	第四十三公園	13,800	公園	1975
44	第四十四公園	14,100	公園	1975
45	第四十五公園	14,400	公園	1975
46	第四十六公園	14,700	公園	1975
47	第四十七公園	15,000	公園	1975
48	第四十八公園	15,300	公園	1975
49	第四十九公園	15,600	公園	1975
50	第五十公園	15,900	公園	1975

久之浜地区 特定復興産業集積区域

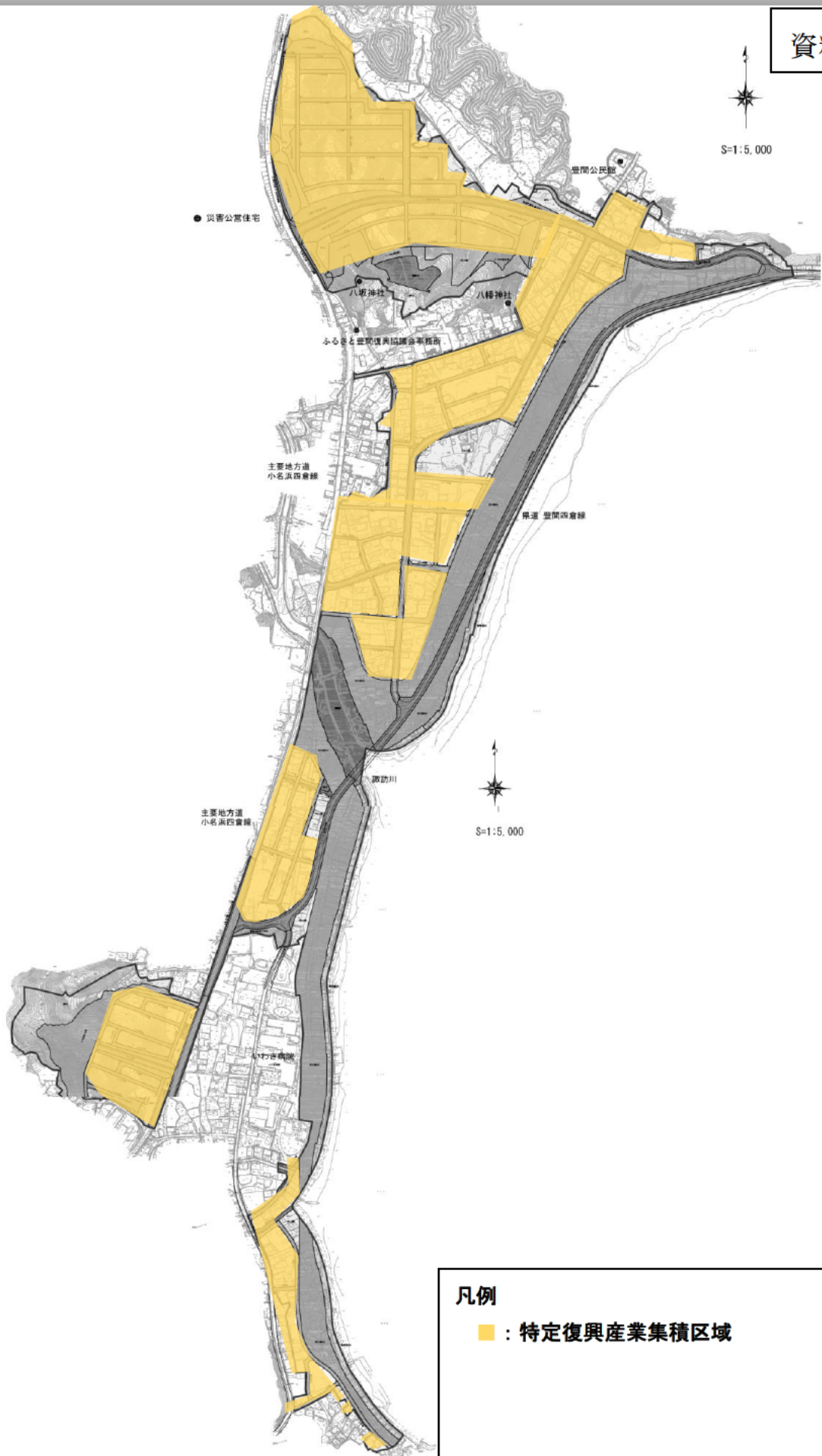


薄磯地区 特定復興産業集積区域



豊間地区 特定復興産業集積区域

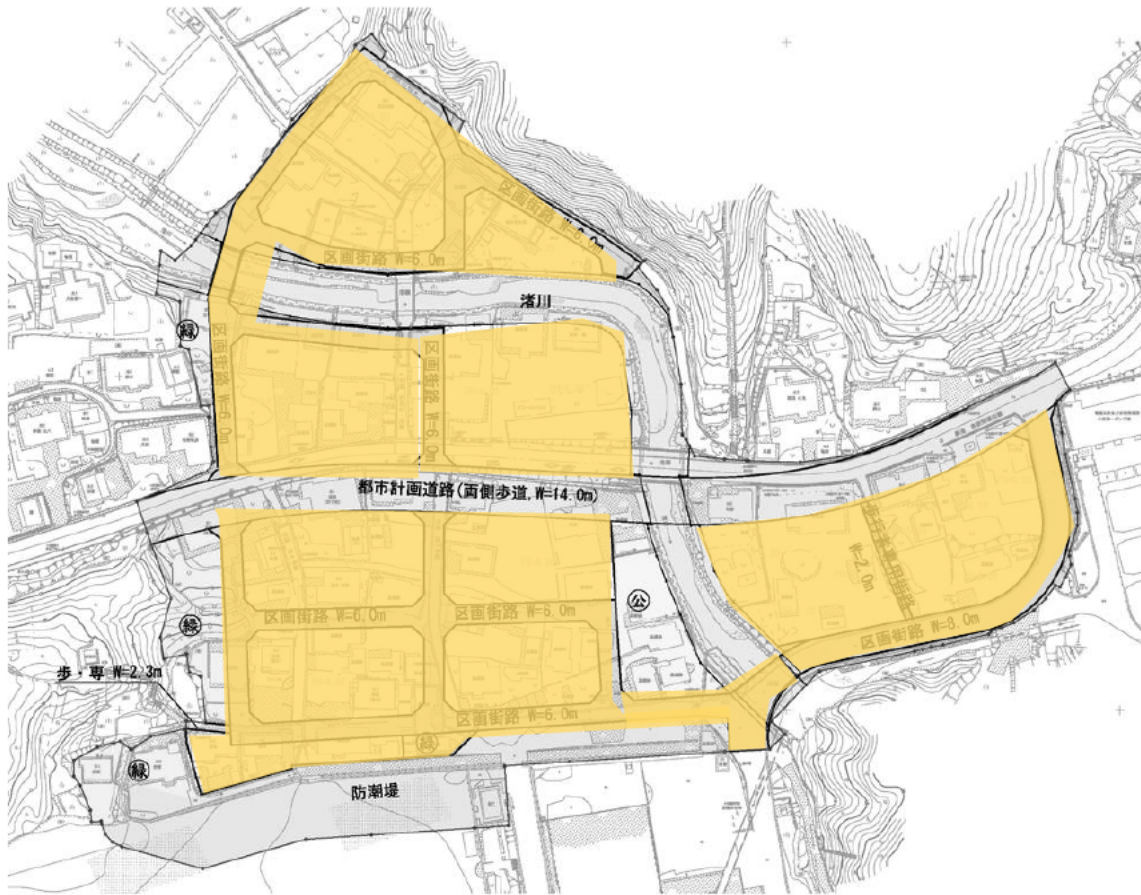
資料 1 - 3



凡例

■ : 特定復興産業集積区域

小浜地区 特定復興産業集積区域



凡例

■ : 特定復興産業集積区域

岩間地区 特定復興産業集積区域



凡例
■ : 特定復興産業集積区域

小名浜港背後地 復興産業集積区域

