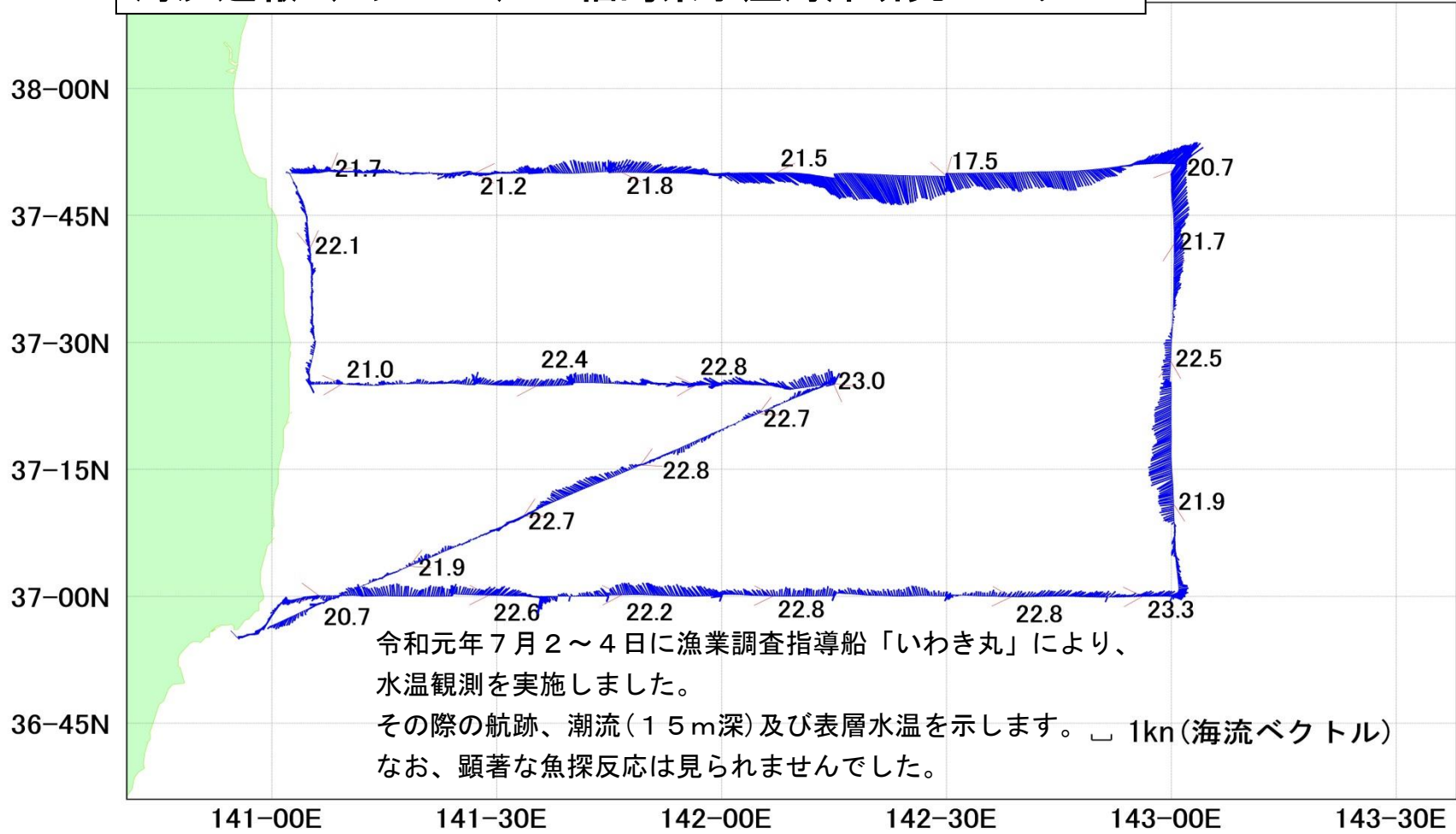


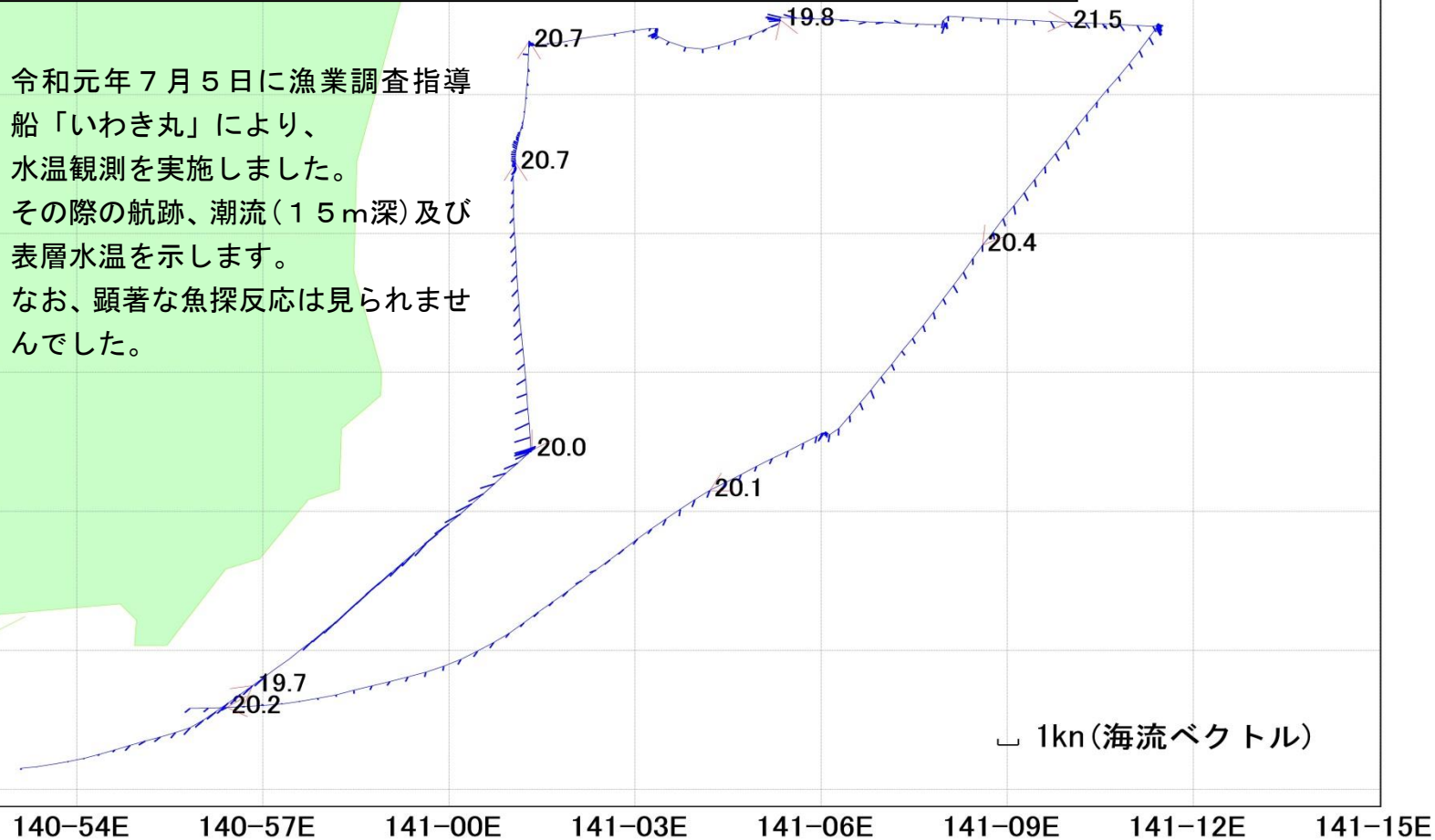
# 海況速報 (R 元. 7. 4) 福島県水産海洋研究センター



# 海況速報 (R元. 7.5) 福島県水産海洋研究センター

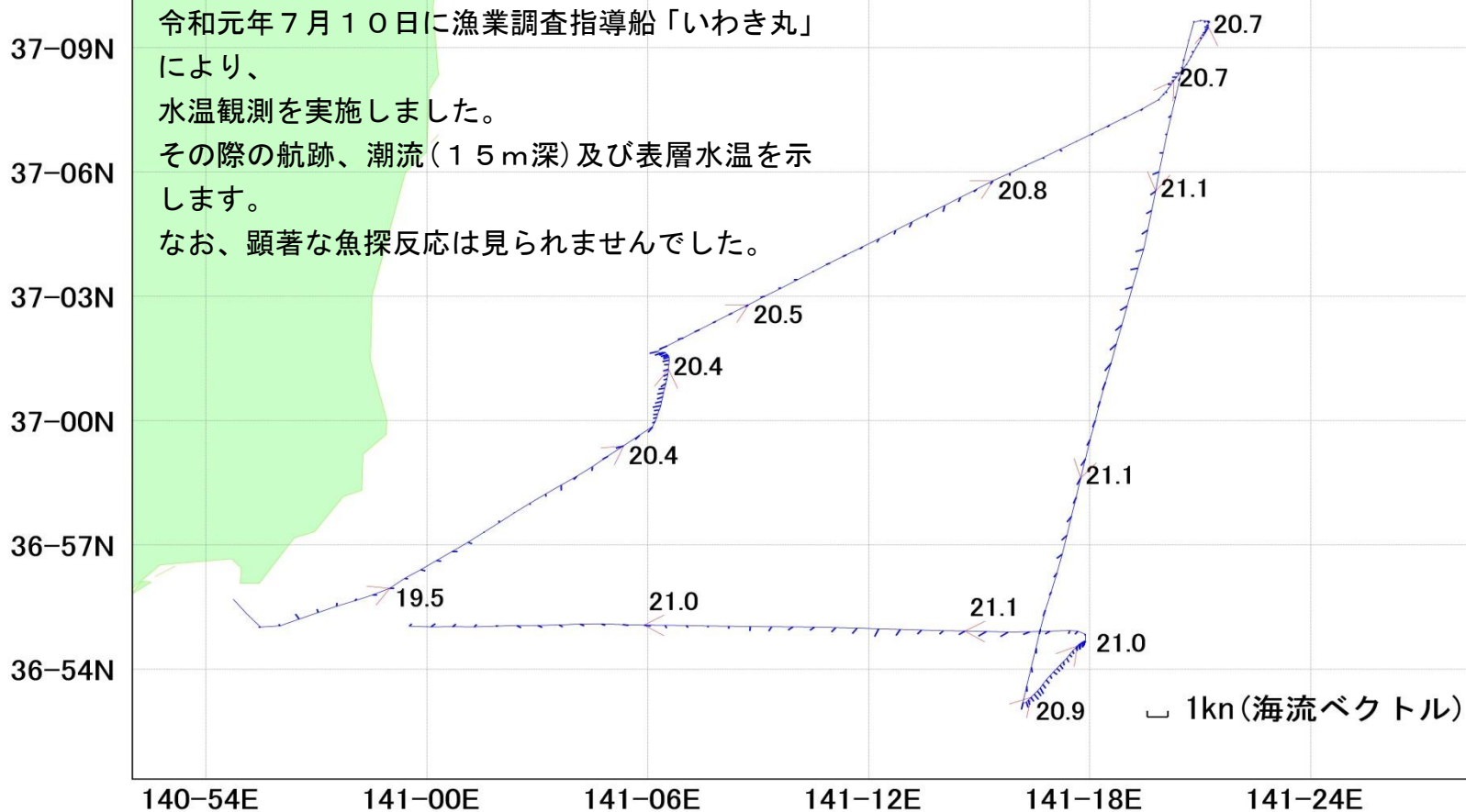
37-04N  
37-02N  
37-00N  
36-58N  
36-56N  
36-54N

令和元年7月5日に漁業調査指導船「いわき丸」により、水温観測を実施しました。その際の航跡、潮流(15m深)及び表層水温を示します。なお、顕著な魚探反応は見られませんでした。



┌ 1kn(海流ベクトル)

# 海況速報 (R元. 7. 10) 福島県水産海洋研究センター



# 海況速報 (R元. 7. 11) 福島県水産海洋研究センター

37-18N

令和元年7月11日に漁業調査指導船「いわき丸」により、水温観測を実施しました。その際の航跡、潮流(15m深)及び表層水温を示します。なお、顕著な魚探反応は見られませんでした。

37-12N

37-06N

37-00N

36-54N

36-48N

140-50E

141-00E

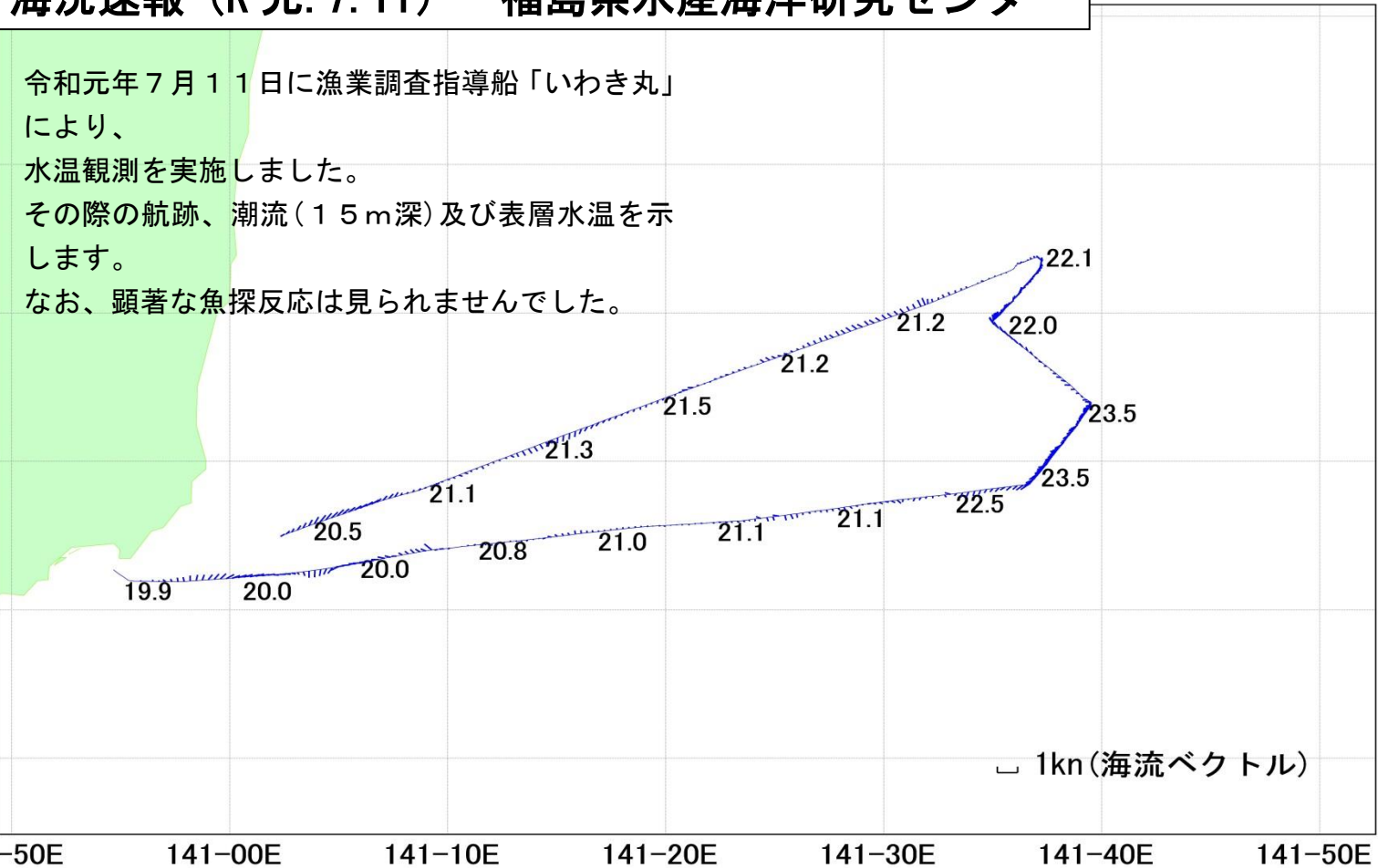
141-10E

141-20E

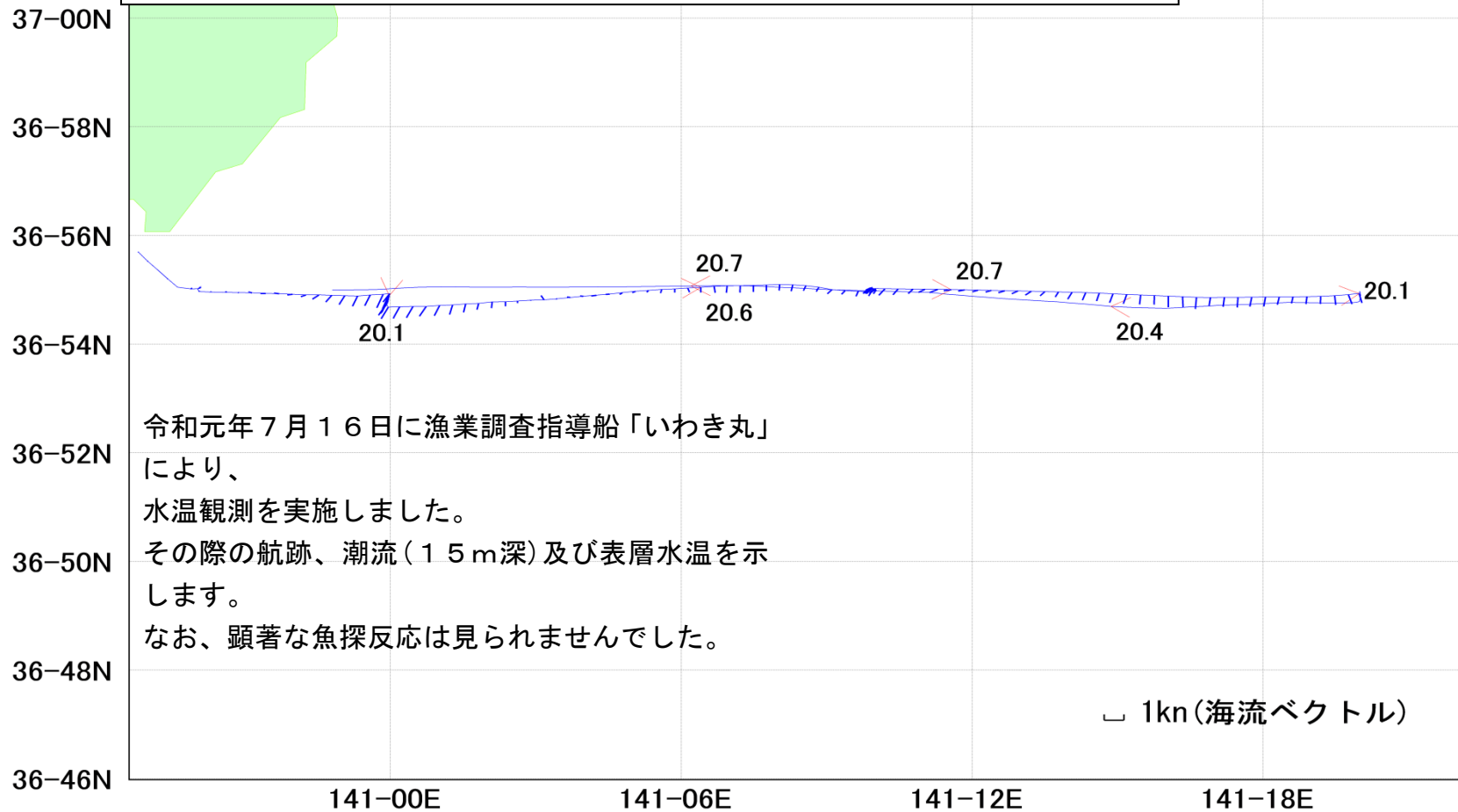
141-30E

141-40E

141-50E



# 海況速報 (R元. 7. 16) 福島県水産海洋研究センター



# 海況速報 (R元. 7. 19) 福島県水産海洋研究センター

