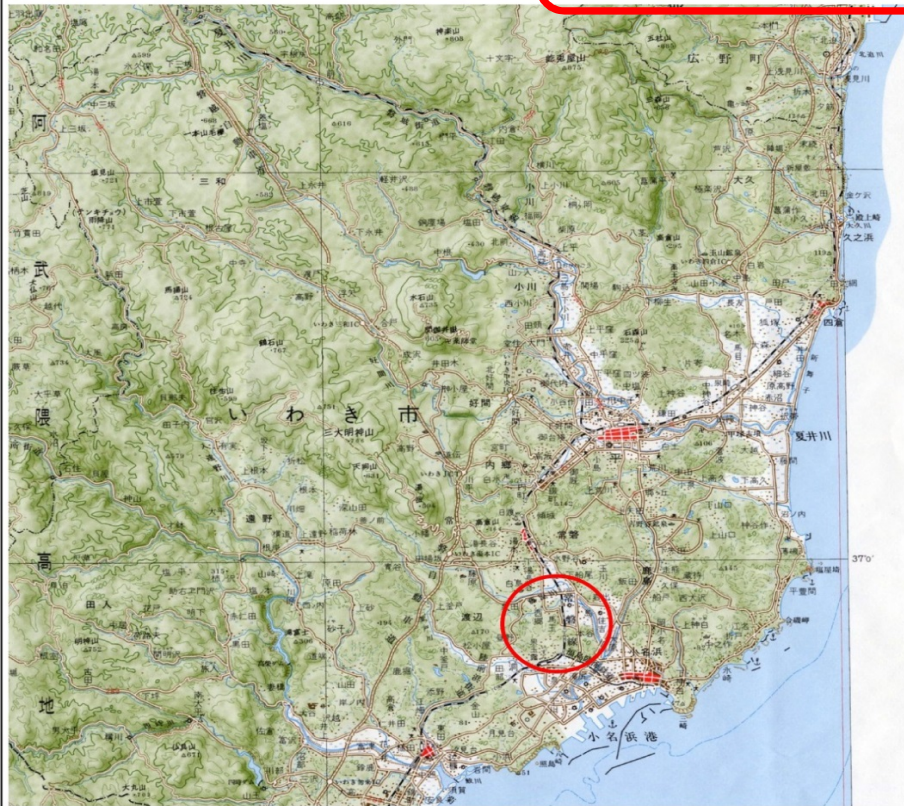


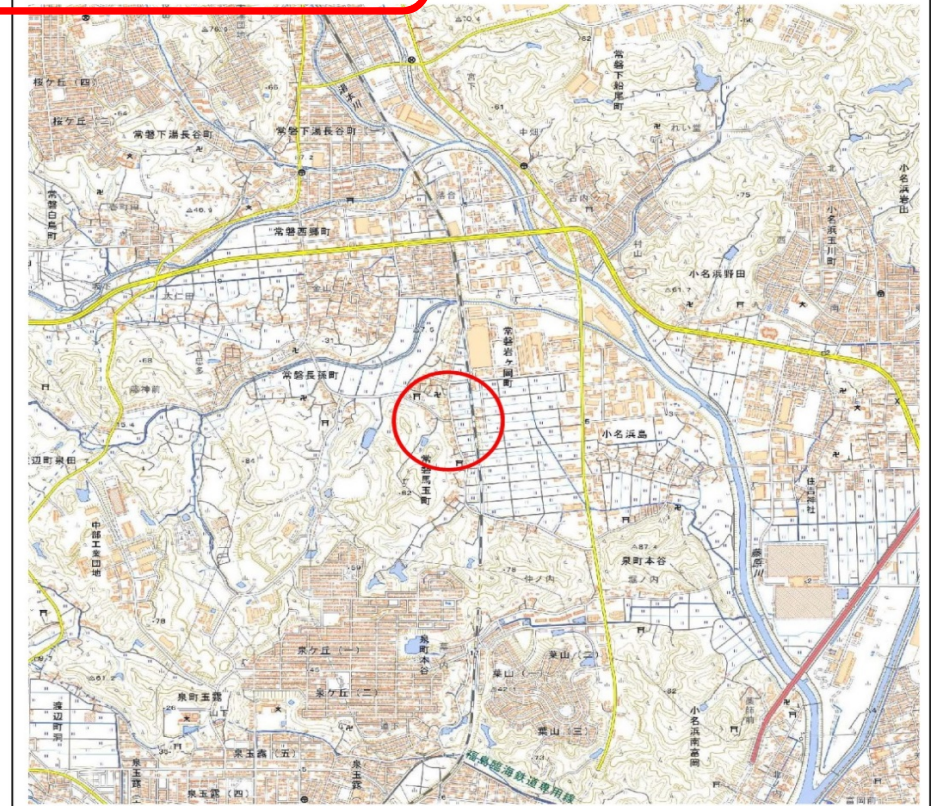
基礎調査結果の公表

※この公表図書は予定図の為、指定時に変更になることがあります。



0 2.5 5 km

(1/200,000)



0 250 500 m

(1/25,000)

様式-1(急)
土砂災害警戒区域・土砂災害特別警戒区域
位置図

自然現象の種類

箇所番号

箇所名

所在地

急傾斜地の崩壊


1129

山ノ根2号

いわき市常磐岩ヶ岡町山ノ根

基礎調査結果の公表

※この公表図書は予定図の為、指定時に変更になることがあります。



図中の数字は横断測線番号を示す

様式-2(急)
土砂災害警戒区域・土砂災害特別警戒区域図(その1)

土砂災害警戒区域 (土砂災害防止法施行令第2条の基準に該当する区域)		Z 縮尺 1:2,500
土砂災害特別警戒区域 (土砂災害防止法施行令第3条の基準に該当する区域)		
土砂災害特別警戒区域 (土砂災害防止法施行令第3条の基準に該当する区域)		
上記以外の区域		

自然現象の種類	急傾斜地の崩壊	箇所番号	1129
告示番号	公表年月日	箇所名	山ノ根2号
告示年月日	令和3年10月18日	所在地	いわき市常磐岩ヶ岡町山ノ根