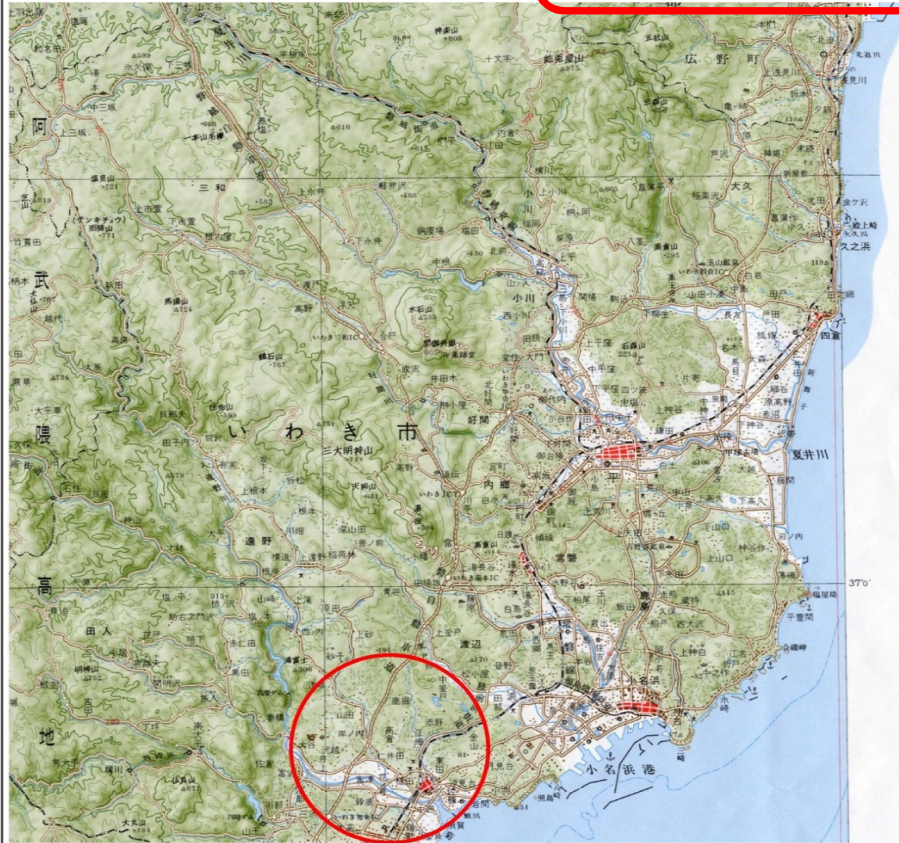


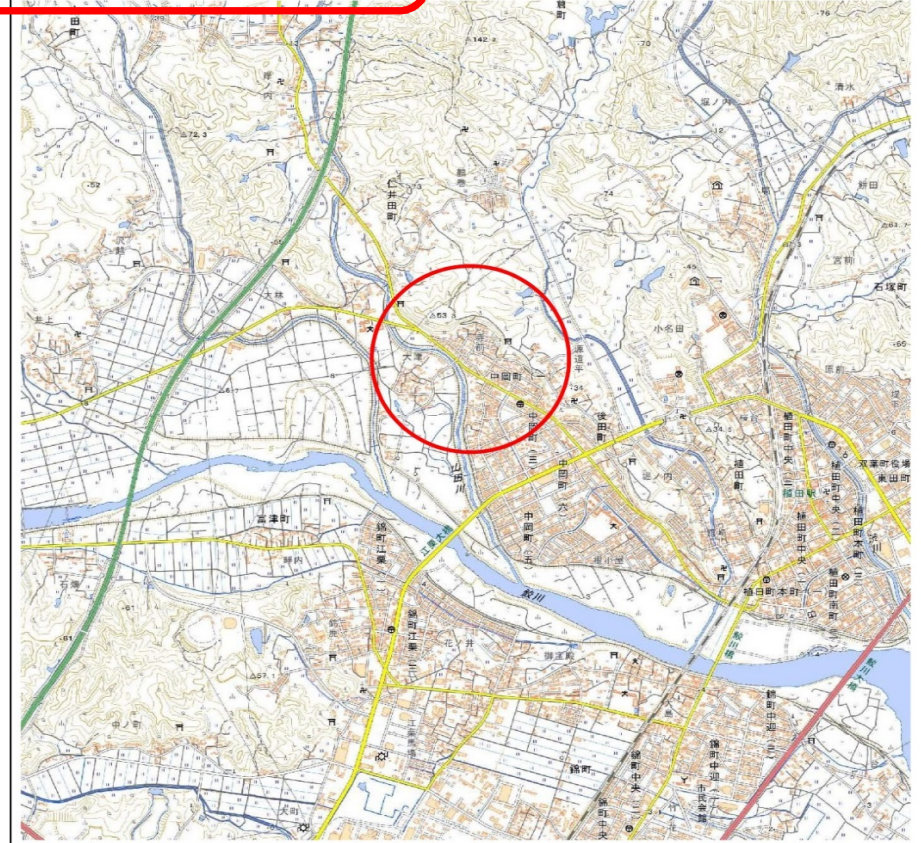
基礎調査結果の公表

※この公表図書は予定図の為、指定時に変更になることがあります。



0 2.5 5 km

(1/200,000)



0 250 500 m


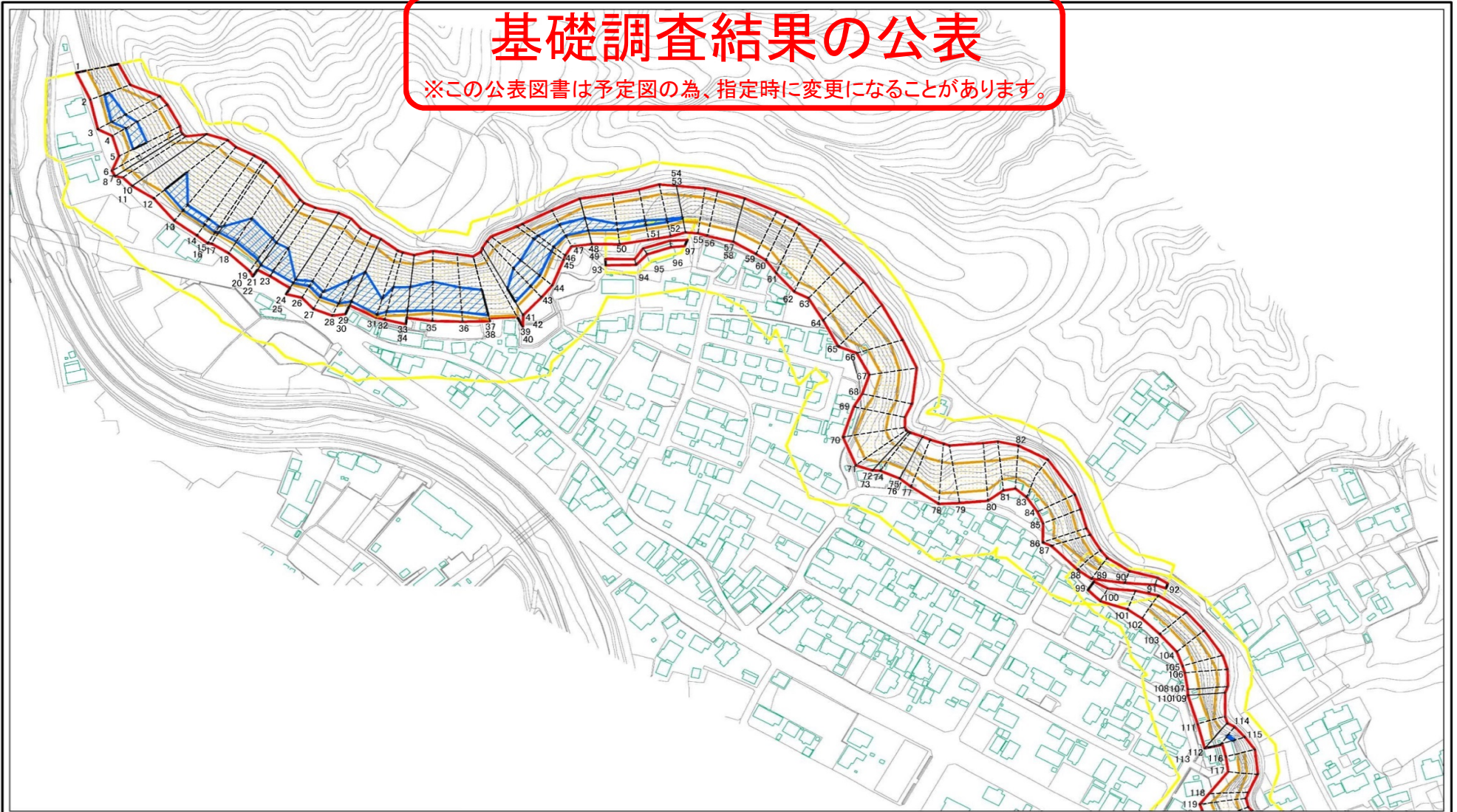
(1/25,000)

様式-1(急)
土砂災害警戒区域・土砂災害特別警戒区域
位置図

自然現象の種類	急傾斜地の崩壊
箇所番号	1239
箇所名	寺前
所在地	いわき市仁井田町寺前

基礎調査結果の公表

※この公表図書は予定図の為、指定時に変更になることがあります。



図中の数字は横断測線番号を示す


様式-2(急)
土砂災害警戒区域・土砂災害特別警戒区域
区域図(その1)

土砂災害警戒区域 (土砂災害防止法施行令第2条の基準に該当する区域)	縮尺	1:2,500
土砂災害特別警戒区域 (土砂災害防止法施行令第3条の基準に該当する区域)	縮尺	1:2,500
土砂災害防止法施行令第2条の基準に該当する区域	縮尺	1:2,500
土砂災害防止法施行令第3条の基準に該当する区域	縮尺	1:2,500
土砂災害防止法施行令第4条の基準に該当する区域	縮尺	1:2,500

自然現象の種類	急傾斜地の崩壊	箇所番号	1239
公表年月日	令和3年10月18日	箇所名	寺前
所在地	いわき市仁井田町寺前		

基礎調査結果の公表

※この公表図書は予定図の為、指定時に変更になることがあります。



図中の数字は横断測線番号を示す

様式-2(急)
土砂災害警戒区域・土砂災害特別警戒区域図(その1)

土砂災害警戒区域 (土砂災害防止法施行令第2条の基準に該当する区域)	黄色	N	自然現象の種類	急傾斜地の崩壊	箇所番号	1239
土砂災害特別警戒区域 (土砂災害防止法施行令第3条の基準に該当する区域)	赤色	縮尺	告示番号	公表年月日	箇所名	寺前
土砂災害特別警戒区域 (土砂災害防止法施行令第3条の基準に該当する区域)	赤色	1:2,500	告示番号	令和3年10月18日	所在地	いわき市仁井田町寺前

告示番号	公表年月日	箇所名	箇所番号
	令和3年10月18日	寺前	1239
所在地	いわき市仁井田町寺前		