
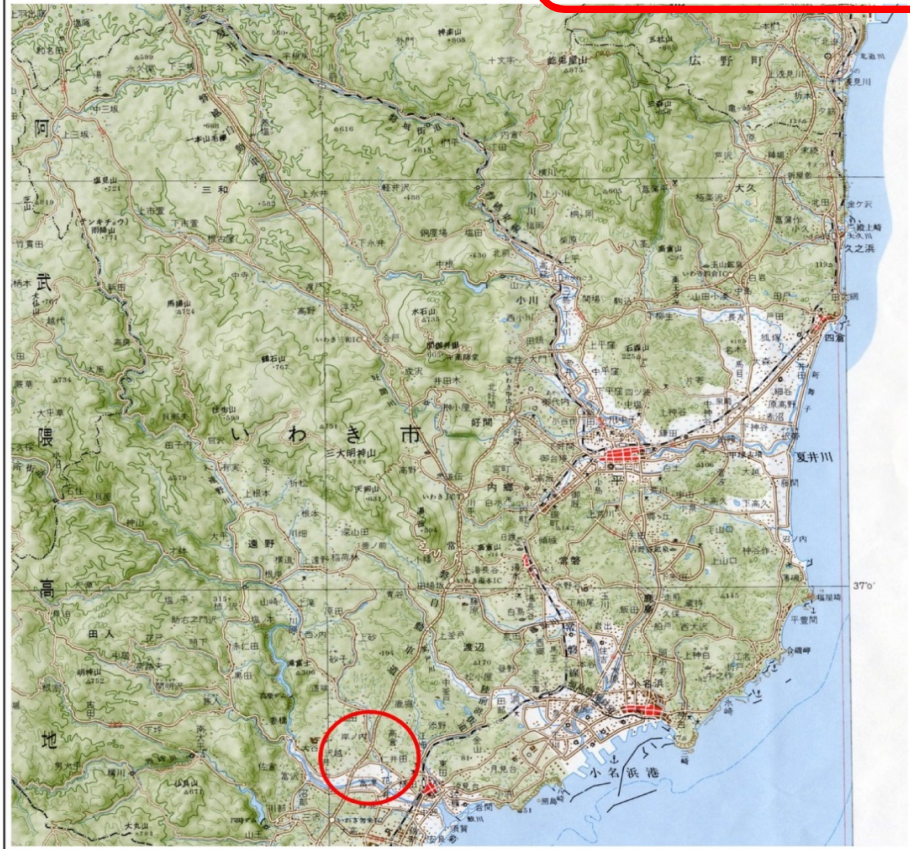

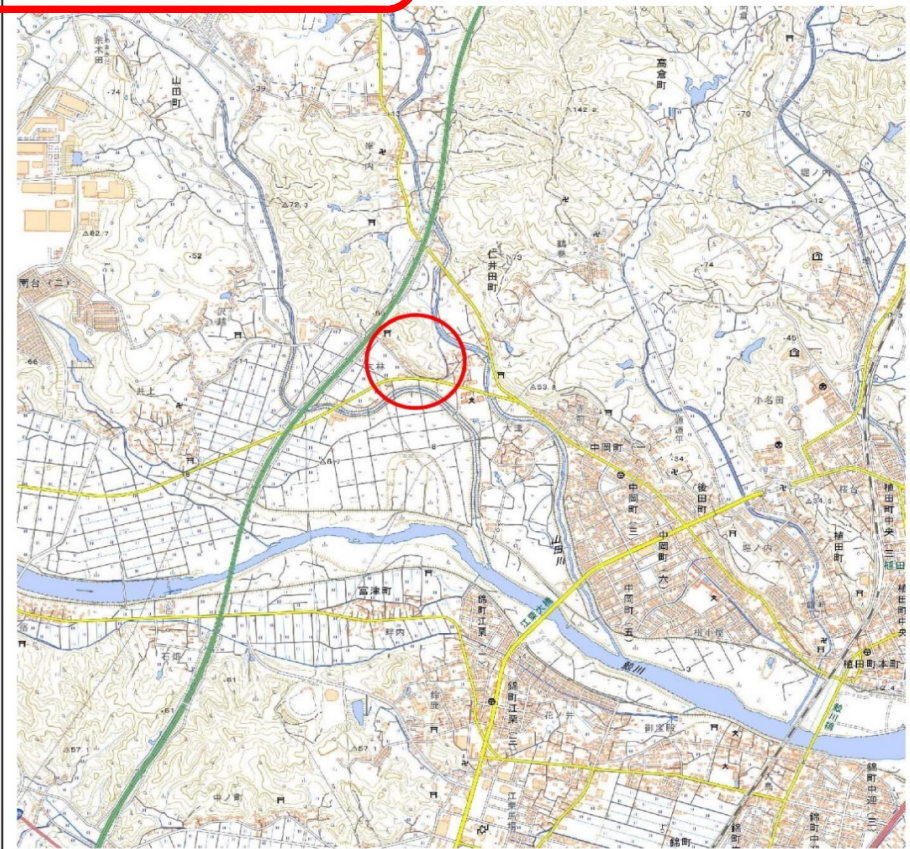


基礎調査結果の公表

※この公表図書は予定図の為、指定時に変更になることがあります。



(1/200,000)



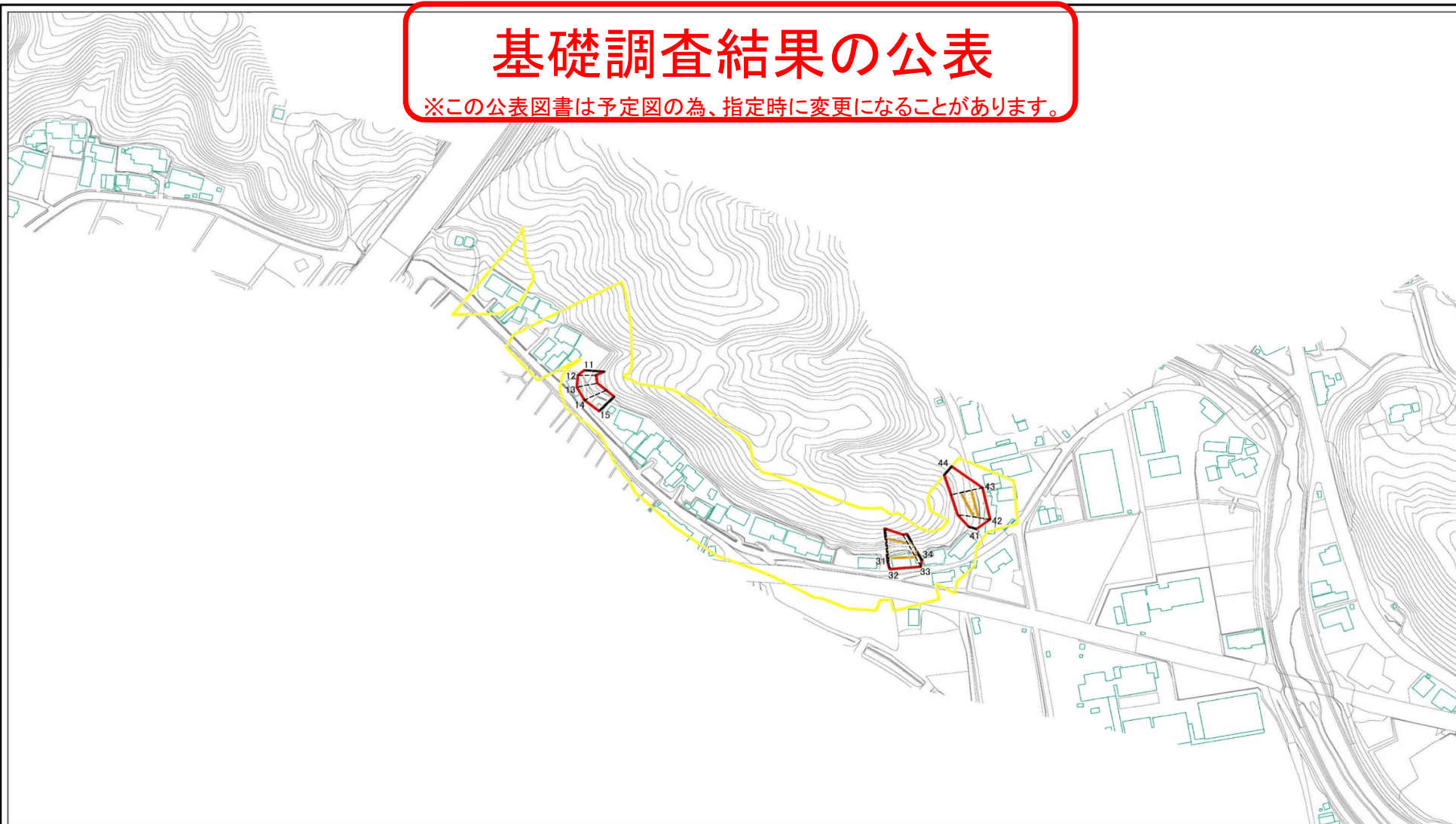
(1/25,000)

様式-1(急) 土砂災害警戒区域・土砂災害特別警戒区域 位置図	自然現象の種類	急傾斜地の崩壊
	箇所番号	1219
	箇所名	林崎2号
	所在地	いわき市山田町林崎

「測量法に基づく国土地理院長承認(複製) R 2JHF 515」本製品を複製する場合には、国土地理院の長の承認を得なければならない。」

基礎調査結果の公表

※この公表図書は予定図の為、指定時に変更になることがあります。



0 25 50 100
m

図中の数字は横断測線番号を示す

様式-2(急)
土砂災害警戒区域・土砂災害特別警戒区域
区域図(その1)

土砂災害警戒区域 (土砂災害防止法施行令第2条の基準に該当する区域)		N 縮尺 1:2,500
土砂災害特別警戒区域 (土砂災害防止法施行令第3条の基準に該当する区域)		
土砂災害特別警戒区域 (100mを超える区域)		
土砂災害特別警戒区域 (斜面の崩壊による土石等の堆積の高さが3mを超える区域)		
上記以外の区域		

自然現象の種類	急傾斜地の崩壊	箇所番号	1219
公表年月日	令和3年10月18日	箇所名	林崎2号
所在地	いわき市山田町林崎		