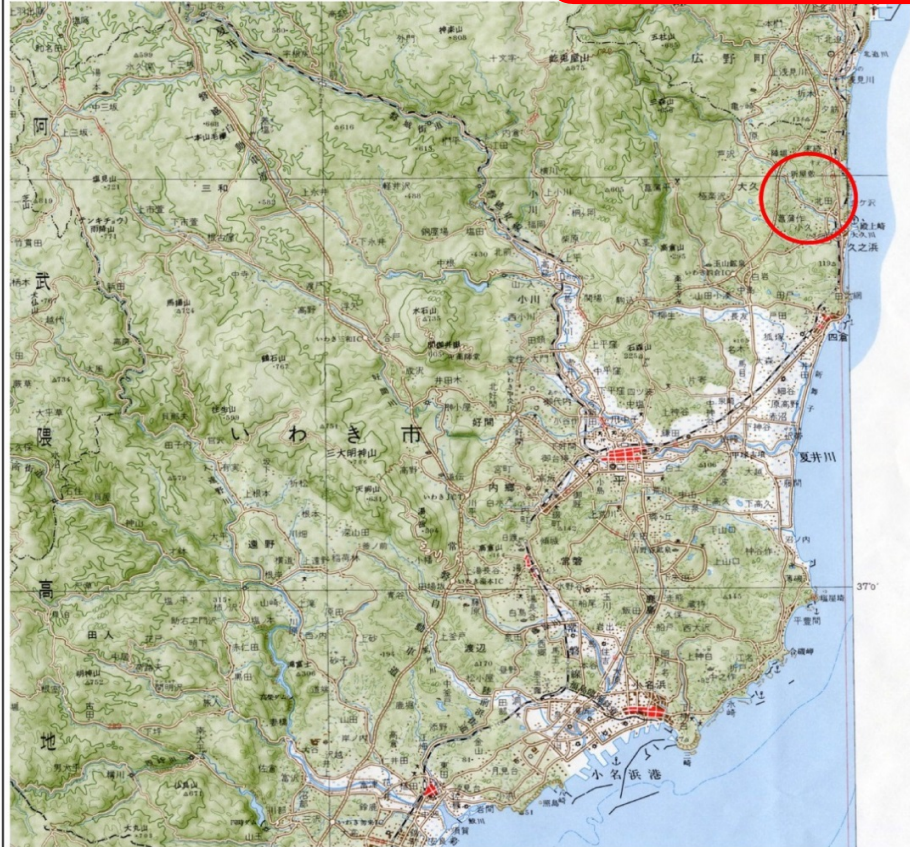


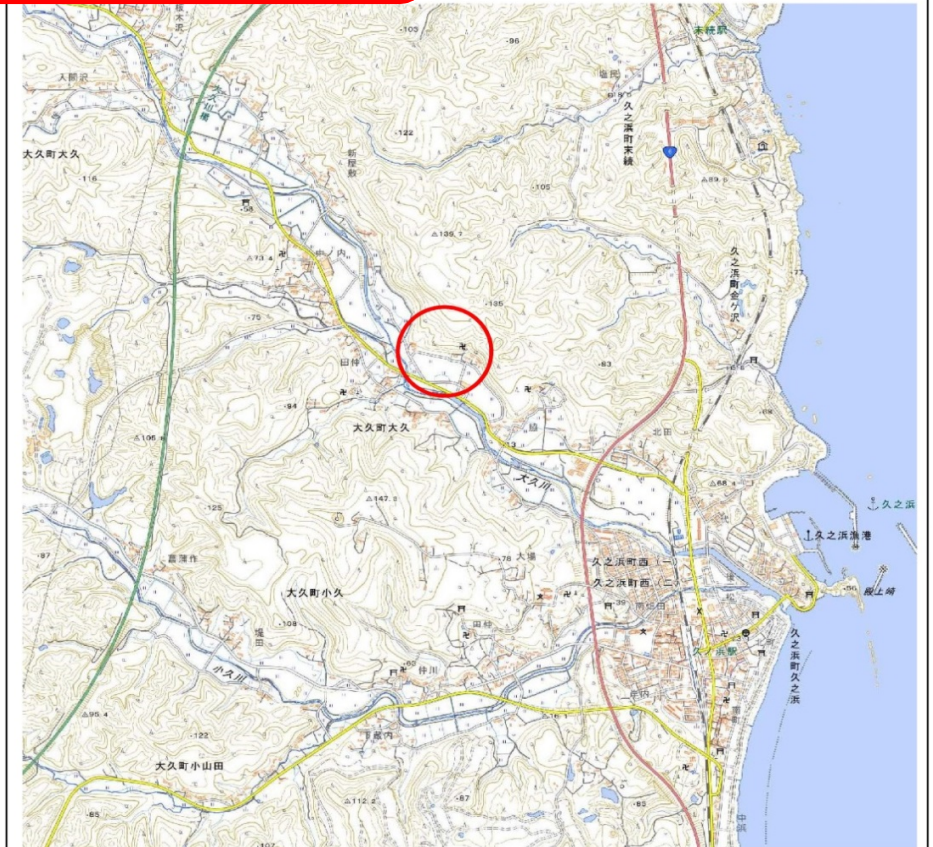
基礎調査結果の公表

※この公表図書は予定図の為、指定時に変更になることがあります。



0 2.5 5 km

(1/200,000)



0 250 500 m

(1/25,000)

様式-1(急)
土砂災害警戒区域・土砂災害特別警戒区域
位置図

自然現象の種類

箇所番号

箇所名

所在地

急傾斜地の崩壊

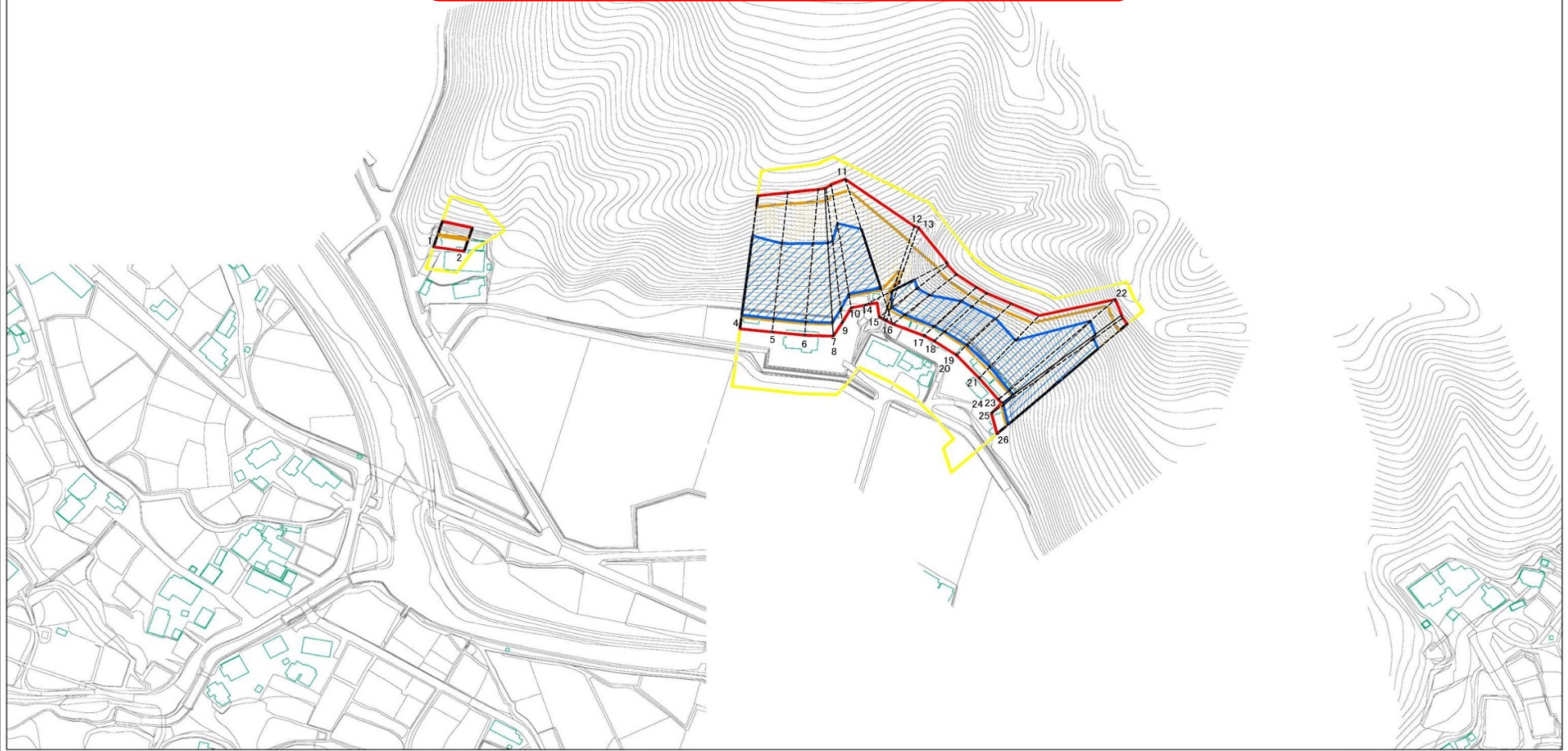
危険箇所外

滝尻

いわき市大久町大久字滝尻

基礎調査結果の公表

※この公表図書は予定図の為、指定時に変更になることがあります。



0 25 50 100 m

図中の数字は横断測線番号を示す

様式-2(急) 土砂災害警戒区域・土砂災害特別警戒区域 区域図(その1)	土砂災害警戒区域 (土砂災害防止法施行令第二条の基準に該当する区域)		自然現象の種類 急傾斜地の崩壊	箇所番号 危険箇所外
	土砂災害特別警戒区域 (土砂災害防止法施行令第三条の基準に該当する区域)			
	土砂災害特別警戒区域 (土砂災害防止法施行令第三条の基準に該当する区域)		縮尺	
	土砂災害警戒区域 (土砂災害防止法施行令第二条の基準に該当する区域)		1:2,500	