

平成23年台風15号による 被害概況



阿武隈川破堤箇所（玉川村中地内）



破堤箇所（玉川村中地内）



内水被害（郡山市昭和付近）

平成23年 台風15号による被害の概況

【平成23年10月11日現在】

～ 人的被害 ～

死者・行方不明者 なし

～ 避難の状況 ～

○避難指示、勧告及び自主避難

計 111人

(最大時 75,405人)

～ 住家被害 ～

全壊 1世帯

床上浸水 703世帯

床下浸水 1,353世帯

～ 公共土木施設被害 ～

○県及び市町村所管分

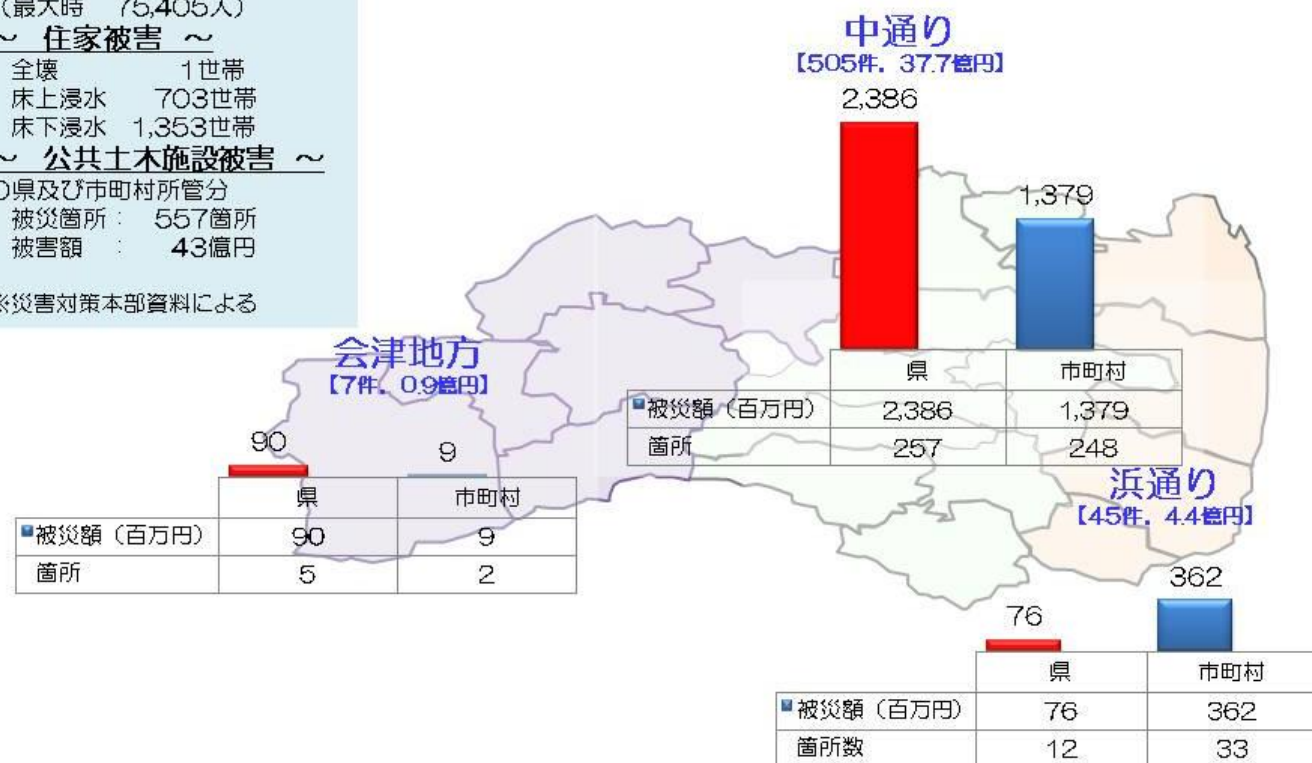
被災箇所： 557箇所

被害額： 43億円

※災害対策本部資料による

●被害報告額

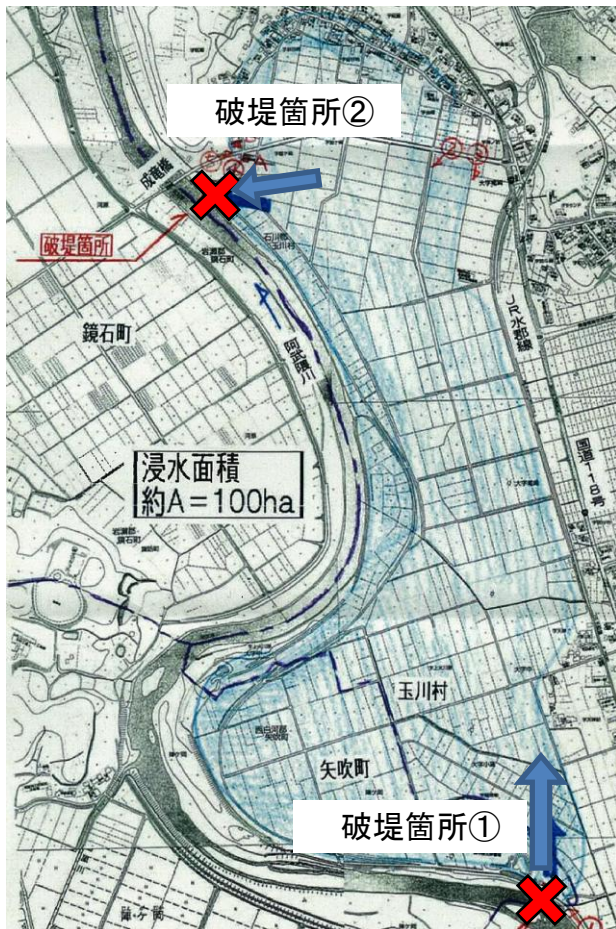
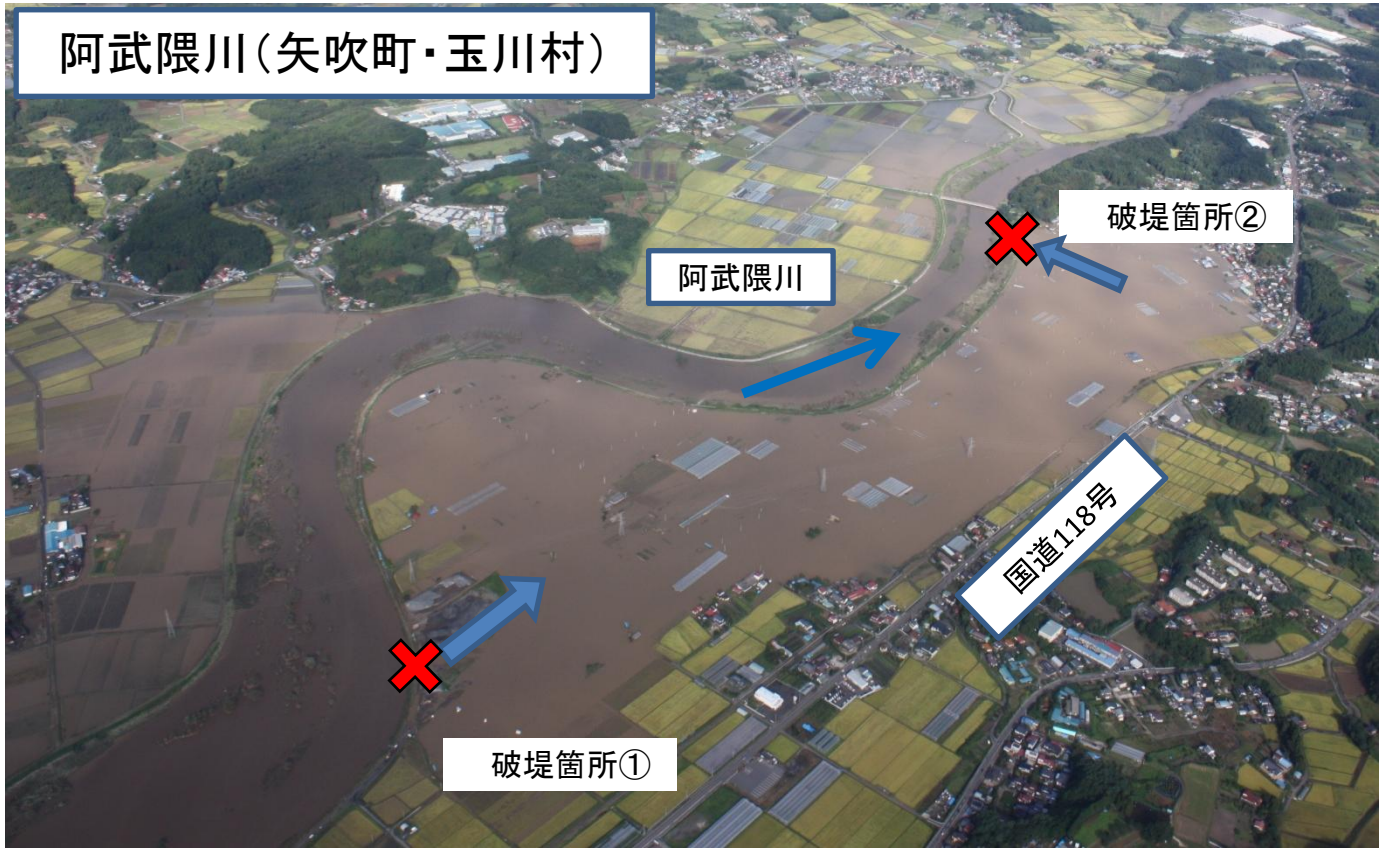
県分	2,552 (百万円)	274件
市町村分	1,750 (百万円)	283件
合計	4,302 (百万円)	557件



地域名	事業主体名	河川・海岸等		砂防設備		道路・橋梁		港湾・漁港		下水道・公園		都市施設等		合計	
		箇所	金額	箇所	金額	箇所	金額	箇所	金額	箇所	金額	箇所	金額	箇所	金額
浜通り	県	6	44			6	32							12	76
	市町村	15	104			18	258							33	362
	計	21	148	0	0	24	290	0	0	0	0	0	0	45	438
中通り	県	213	2,123	1	10	43	253							257	2,386
	市町村	103	467			136	838			6	52	3	22	248	1,379
	計	316	2,590	1	10	179	1,091	0	0	6	52	3	22	505	3,765
会津地方	県	4	55			1	35							5	90
	市町村	1	4			1	5							2	9
	計	5	59	0		2	40	0	0			0	0	7	99
合計	県	223	2,222	1	10	50	320	0	0	0	0	0	0	274	2,552
	市町村	119	575	0	0	155	1,101	0	0	6	52	3	22	283	1,750
	計	342	2,797	1	10	205	1,421	0	0	6	52	3	22	557	4,302

破堤等による被害状況

阿武隈川(矢吹町・玉川村)



破堤箇所①

阿武隈川

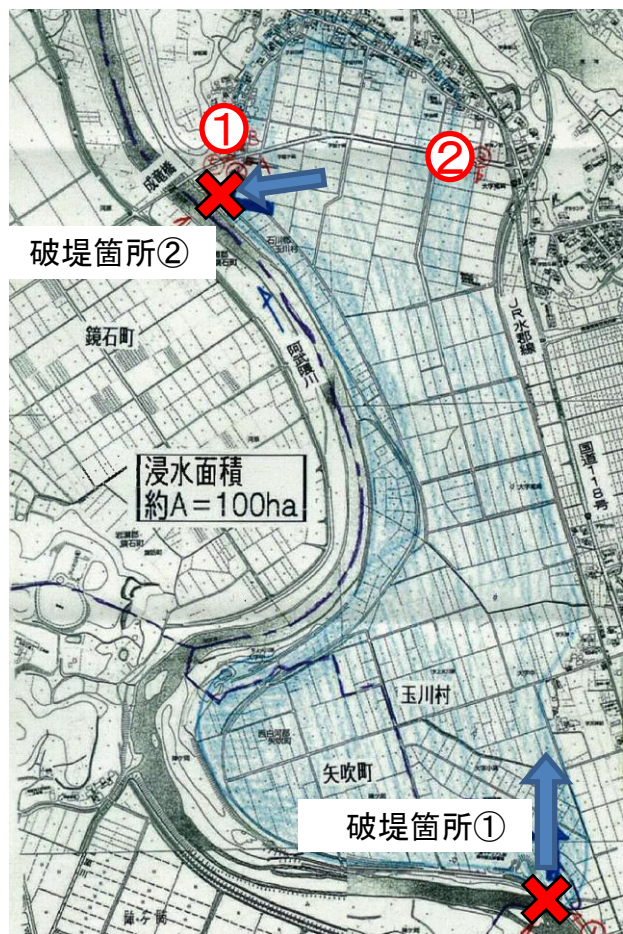


破堤等による被害状況

浸水状況①



浸水状況②



破堤箇所②



破堤等による被害状況



道路被害状況

路線名: (主)郡山矢吹線

箇所名: 須賀川市大久保



路河川名: (主)長沼喜久田線

箇所名: 須賀川市滝



路河川名: (一)木之崎岩淵線

箇所名: 須賀川市岩淵

