

福島県環境放射線モニタリング・メッシュ調査結果について

平成23年 5月 2日
 原子力災害現地対策本部(放射線班)
 福島県災害対策本部(原子力班)

平成23年4月10日付け「福島県環境放射線モニタリング・メッシュ調査実施計画」に基づき実施した、空間線量率の調査結果は、以下のとおりです。

1 調査結果の概要

(1) 調査実施日

平成23年4月12日～16日、29日

(2) 調査結果

ア 店舗、集会場、生活道路等に係るもの

方 部	地点数	調 査 月 日	最大値(μ Sv/h)	最小値(μ Sv/h)
県 北	317	4月13日～16日	川俣町山木屋 10.7	福島市土湯温泉町 0.16
県 中	444	4月12日～14日	田村市都路町 2.6	郡山市湖南町、天栄村田良 0.12
県 南	222	4月13日、14日	白河市大信隈戸 1.8	矢祭町下関河内 0.12
会 津	339	4月15日	会津若松市河東町 0.88	西会津町、金山町、昭和村 0.090
南会津	130	4月15日、16日	南会津町和泉田 他 0.20	南会津町伊与戸 0.040
相 双	192	4月12日、13日	浪江町昼曾根 44.8	南相馬市鹿島区 0.18
いわき	221	4月12日～14日	いわき市小川町 2.8	いわき市岩間町 0.14
計	1,865	4月12日～16日	浪江町昼曾根 44.8	南会津町伊与戸 0.040

イ 高校、都市公園等に係るもの

種 別	地点数	調 査 月 日	最大値(μ Sv/h)	最小値(μ Sv/h)
高 校、 専修学校	117	4月12日～16日 4月29日	浪江高校津島校 28.7	只見高校 0.08
施設、幼稚園、 保育園	7	4月12日～14日	福島市肢体不自由児 通園療育センター 3.0	和保育園 0.27
都市公園	735	4月12日～16日	信夫山子供の森公園、 新浜公園 4.0	大川ふるさと 公園 0.10
計	859	4月12日～29日	浪江高校津島校 28.7	只見高校 0.08

※ 調査地点数は、調査実施計画における調査地点数2,757地点のうち、地震・津波等の影響で調査ができなかった33地点を除く地点。

2 空間線量率マップの作成

県内の広域的な線量率の分布状況を明らかにするために、調査結果をソフトウェアで処理し、空間線量率マップを作成した。

なお、この空間線量率マップは、地表沈着の空間線量率への寄与が地表の形態により異なると考えられることから、地表の形態の影響を受けにくい、主に舗装面の調査地点のデータである「ア 店舗、集会場、生活道路等に係るもの」に基づき等値線図を記載したもの及び主に未舗装面の調査地点のデータである「イ 高校、都市公園等に係るもの」に基づきプロットを記載したものの2種類を作成した。

(別図) 舗装面：「福島県環境放射線モニタリング・メッシュ調査に基づく空間線量率マップ」

未舗装面：「福島県環境放射線モニタリング・高校・都市公園等調査に基づく空間線量率マップ」

3 今後の取扱い

今後は、福島第一原子力発電所からの放射性物質の放出状況や他のモニタリング結果等を考慮し、必要に応じて再調査を実施し、新たに空間線量率マップを作成する。



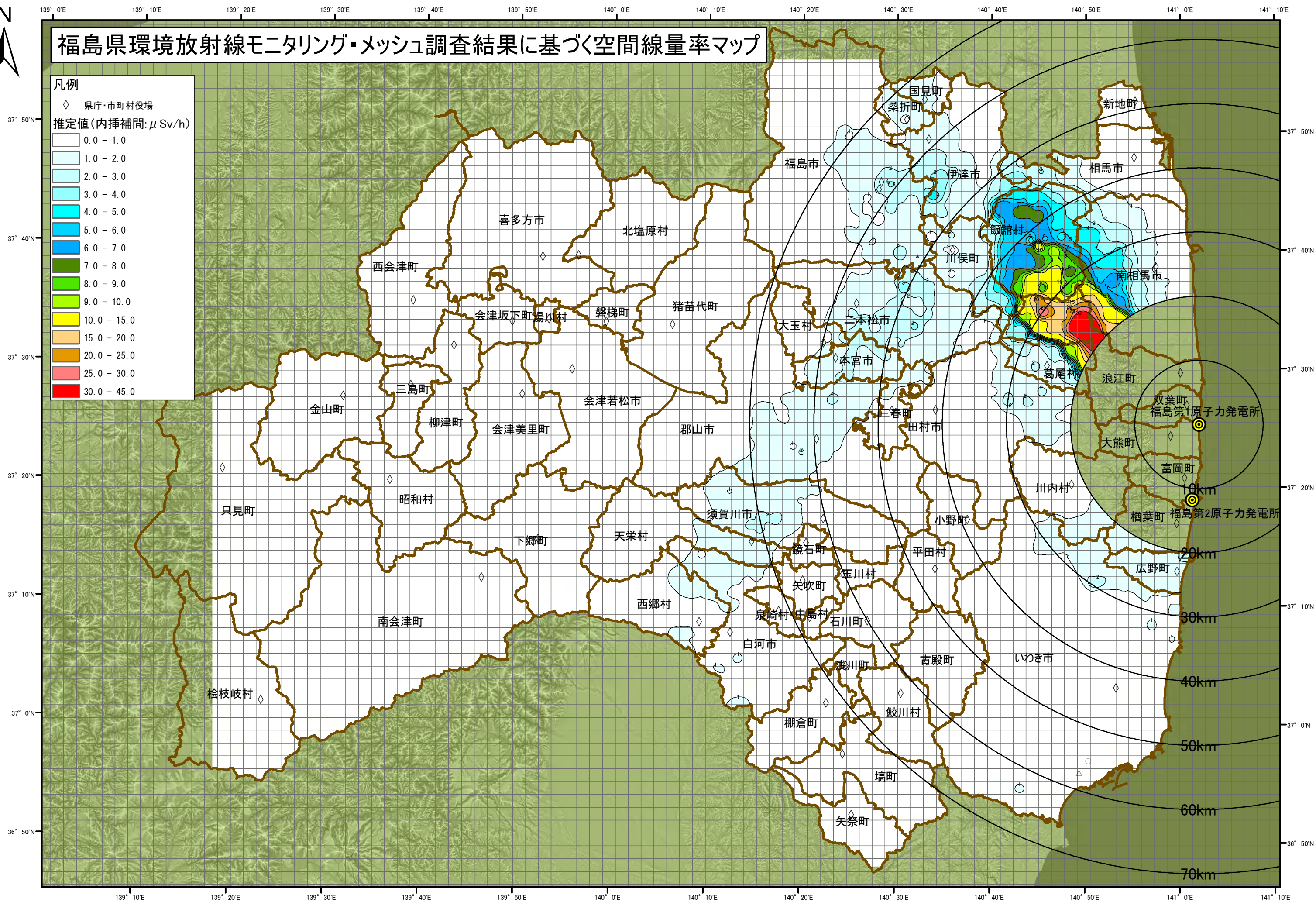
福島県環境放射線モニタリング・メッシュ調査結果に基づく空間線量率マップ

凡例

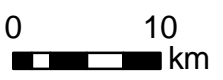
◇ 県庁・市町村役場

推定値(内挿補間: $\mu\text{Sv/h}$)

0.0 - 1.0
1.0 - 2.0
2.0 - 3.0
3.0 - 4.0
4.0 - 5.0
5.0 - 6.0
6.0 - 7.0
7.0 - 8.0
8.0 - 9.0
9.0 - 10.0
10.0 - 15.0
15.0 - 20.0
20.0 - 25.0
25.0 - 30.0
30.0 - 45.0



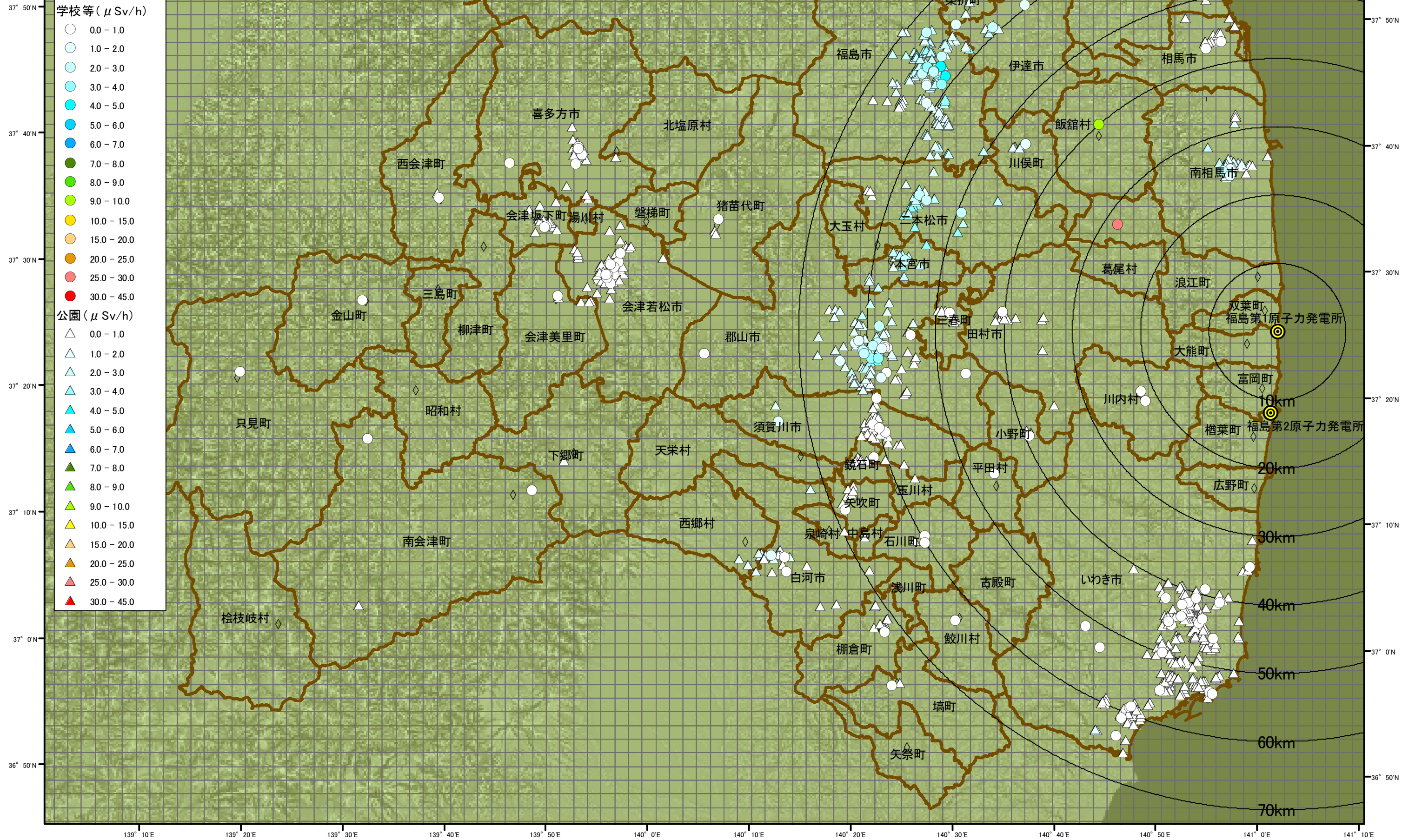
「この地図は、国土地理院発行、数値地図50mメッシュ(標高)、国土数値情報(行政区域)を使用し作成したものである。」
 ※測定地点間の補正については、比例配分により内挿補間している。
 ※実測値がない部分については、補間できないため色塗りされていない。





福島県環境放射線モニタリング・高校・都市公園等調査に基づく空間線量率マップ

- 凡例**
- ◇ 県庁・市町村役場
- 学校等 ($\mu\text{Sv/h}$)**
- 0.0 - 1.0
 - 1.0 - 2.0
 - 2.0 - 3.0
 - 3.0 - 4.0
 - 4.0 - 5.0
 - 5.0 - 6.0
 - 6.0 - 7.0
 - 7.0 - 8.0
 - 8.0 - 9.0
 - 9.0 - 10.0
 - 10.0 - 15.0
 - 15.0 - 20.0
 - 20.0 - 25.0
 - 25.0 - 30.0
 - 30.0 - 45.0
- 公園 ($\mu\text{Sv/h}$)**
- △ 0.0 - 1.0
 - △ 1.0 - 2.0
 - △ 2.0 - 3.0
 - △ 3.0 - 4.0
 - △ 4.0 - 5.0
 - △ 5.0 - 6.0
 - △ 6.0 - 7.0
 - △ 7.0 - 8.0
 - △ 8.0 - 9.0
 - △ 9.0 - 10.0
 - △ 10.0 - 15.0
 - △ 15.0 - 20.0
 - △ 20.0 - 25.0
 - △ 25.0 - 30.0
 - △ 30.0 - 45.0



「この地図は、国土地理院発行、数値地図50mメッシュ(標高)、国土数値情報(行政区域)を使用し作成したものである。」

(別紙)

環境放射線モニタリング・メッシュ調査結果 (4月12日調査分～15・16日調査分)

1 4月12日調査分	(頁)	3 4月14日調査分	(頁)
No. 1～3 田村市	1	No. 1～4 二本松市	1
No. 4～5 小野町	1	No. 5 本宮市	1
No. 6～39 相馬市	1	No. 6～11 大玉村	1
No. 40～101 南相馬市	1	No. 12～138 郡山市	1
No.102～111 広野町	3	No.139～176 須賀川市	4
No.112～125 川内村	3	No.177 田村市	4
No.126～136 浪江町	3	No.178～184 鏡石町	4
No.137～147 葛尾村	4	No.185 天栄村	5
No.148～156 新地町	4	No.186 石川町	5
No.157～196 飯舘村	4	No.187～188 浅川町	5
No.197～410 いわき市	5	No.189 古殿町	5
		No.190～253 白河市	5
2 4月13日調査分	(頁)	No.254～282 西郷村	6
No. 1～105 福島市	1	No.283～293 泉崎村	7
No.106～177 二本松市	3	No.294～297 中島村	7
No.178～231 伊達市	5	No.298～310 矢吹町	7
No.232～255 本宮市	6	No.311～336 棚倉町	7
No.256～260 桑折町	6	No.337～356 矢祭町	8
No.261～268 国見町	6	No.357～385 塙町	8
No.269～297 川俣町	7	No.386～410 鮫川村	9
No.298～304 大玉村	7	No.411 いわき市	10
No.305～312 郡山市	7		
No.313～330 須賀川市	8	4 4月15日・16日調査分	(頁)
No.331～413 田村市	8	No. 1～2 福島市	1
No.414 鏡石町	10	No. 3～57 会津若松市	1
No.415～438 天栄村	10	No. 58～122 喜多方市	2
No.439～462 石川町	10	No.123～140 北塩原村	3
No.463～477 玉川村	11	No.141～177 西会津町	4
No.478～495 平田村	11	No.178～185 磐梯町	4
No.496～503 浅川町	12	No.186～218 猪苗代町	4
No.504～525 古殿町	12	No.219～241 会津坂下町	5
No.526～550 小野町	12	No.242～243 湯川村	6
No.551～565 三春町	13	No.244～263 柳津町	6
No.566 矢吹町	13	No.264～274 三島町	6
No.567 南相馬市	13	No.275～292 金山町	6
No.568～573 いわき市	13	No.293～312 昭和村	7
		No.313～341 会津美里町	7
		No.342～379 下郷町	8
		No.380～383 桧枝岐村	9
		No.384～402 只見町	9
		No.403～471 南会津町	9

※ 注意事項

- 座標は日本測地系に対応しており、60進法で表記しています。
- 座標測定器の作動状況により誤差が生じ、座標と調査地点名が異なる場合があります。
- 以前に公表している「環境放射線モニタリング・メッシュ調査結果（4月12日調査分～15・16日調査分（速報値）」を精査した結果、速報時から調査地点名及び測定値の一部に修正があります。
- 地表沈着の空間線量率への寄与は、地表形態により異なりますが、今回の調査は、店舗、集会場、生活道路等の舗装面のみを調査対象としているため、調査地点（4月12日～16日）における地表沈着の影響の違いによる測定値のバラツキは少ないと考えられます。

No.	市町村	調査地点	座 標						測定値(μSv/h)		備 考
			緯度(北緯)			経度(東経)			1m高さ	1cm高さ	
1	田村市	滝根町神俣入新田	37°	19′	34.4″	140°	41′	56.5″	0.36	0.44	入新田3号橋前(滝根側)
2	田村市	都路町古道春日前	37°	23′	44.4″	140°	48′	18.2″	0.79	0.93	
3	田村市	都路町古道細田沢	37°	22′	43.6″	140°	48′	14.0″	0.87	1.1	
4	小野町	上羽出庭諏訪下	37°	13′	40.3″	140°	37′	05.3″	0.24	0.30	夏井第二小学校前
5	小野町	塩庭永志田	37°	14′	08.9″	140°	37′	51.1″	0.27	0.31	こやすじどう神社
6	相馬市	赤木上原田	37°	45′	11.1″	140°	56′	18.0″	0.60	0.74	日立木駅
7	相馬市	石上みさご沢	37°	49′	10.8″	140°	53′	56.6″	0.59	0.93	相馬市大野公民館前駐車場付近
8	相馬市	今田西田	37°	46′	24.0″	140°	53′	26.0″	0.72	0.78	堀坂橋 南側
9	相馬市	大曲大毛内	37°	47′	15.9″	140°	56′	52.5″	0.53	0.67	大曲交差点
10	相馬市	尾浜細田	37°	48′	54.1″	140°	56′	45.8″	0.57	0.69	細田交差点
11	相馬市	柏崎東柏崎	37°	46′	42.7″	140°	58′	19.0″	0.42	0.59	県道74号線沿い、真島橋付近
12	相馬市	黒木御門	37°	48′	26.0″	140°	54′	10.8″	0.63	0.81	黒木郵便局前
13	相馬市	光陽3丁目	37°	49′	48.2″	140°	56′	31.5″	0.59	0.71	光陽中央交差点
14	相馬市	玉野スゲカリ	37°	46′	23.4″	140°	44′	31.4″	2.3	2.8	玉野溜池北側道路
15	相馬市	玉野副霊山	37°	47′	03.8″	140°	43′	18.0″	1.9	2.3	JA前道路
16	相馬市	玉野町	37°	46′	0.5″	140°	43′	06.3″	3.2	3.2	玉野中西側門前
17	相馬市	塚部益田	37°	49′	43.2″	140°	55′	19.4″	0.57	0.60	塚部交差点南東角
18	相馬市	坪田御仮殿前	37°	45′	49.0″	140°	54′	33.0″	0.87	0.97	台前地区土地改良事業共同施工記念碑付近
19	相馬市	坪田八幡前	37°	46′	24.0″	140°	54′	54.0″	0.64	0.82	涼ヶ丘八幡神社入口付近
20	相馬市	富沢長老	37°	44′	24.0″	140°	55′	06.0″	0.99	0.99	長老橋バス停付近
21	相馬市	富沢ぬかり	37°	44′	52.0″	140°	55′	07.0″	0.82	0.82	宮沢地区土地改良記念碑付近
22	相馬市	中村北町	37°	47′	44.8″	140°	55′	18.0″	0.65	0.92	相馬市民会館交差点
23	相馬市	中村本町	37°	47′	53.6″	140°	54′	43.0″	0.65	0.79	相馬養護学校入口
24	相馬市	新沼坪ヶ迫	37°	48′	31.5″	140°	55′	33.6″	0.67	0.73	相馬総合病院入口前
25	相馬市	新田南城	37°	47′	02.0″	140°	57′	38.2″	0.45	0.62	新梅川橋北側
26	相馬市	初野西原	37°	49′	14.0″	140°	52′	50.7″	0.50	0.58	初野浄水場付近交差点
27	相馬市	東玉野日向	37°	46′	11.3″	140°	45′	01.4″	2.2	2.3	
28	相馬市	東玉野松山	37°	46′	22.9″	140°	45′	21.6″	3.1	4.7	
29	相馬市	光陽1丁目	37°	49′	59.5″	140°	57′	19.7″	0.47	0.64	ホーム・アクト・ハウス・ジャパン付近交差点
30	相馬市	程田潜石	37°	46′	29.4″	140°	56′	29.4″	0.77	0.88	潜石交差点付近
31	相馬市	山上遠藤	37°	46′	29.0″	140°	52′	57.0″	0.61	0.72	山上・玉野駐在所
32	相馬市	山上小田原	37°	46′	22.0″	140°	50′	22.0″	0.81	1.0	小田原バス停付近
33	相馬市	山上上並木	37°	45′	53.2″	140°	51′	47.7″	0.70	1.0	山上局前バス停
34	相馬市	山上中井塚①	37°	45′	53.8″	140°	47′	31.5″	2.0	2.7	
35	相馬市	山上中井塚②	37°	46′	13.4″	140°	48′	05.7″	1.4	1.8	けやき橋手前
36	相馬市	山上間ノ次郎	37°	45′	56.0″	140°	50′	57.0″	0.97	1.1	間ノ次郎バス停付近
37	相馬市	柚木江の入	37°	44′	15.1″	140°	58′	31.8″	0.61	0.79	柚木公会堂前
38	相馬市	柚木葉山前	37°	44′	17.3″	140°	59′	03.8″	0.91	1.1	福島交通バス停「葉山前」付近
39	相馬市	和田川前	37°	48′	22.1″	140°	57′	33.5″	0.52	0.95	百間橋付近
40	南相馬市	小高区金谷	37°	33′	02.8″	140°	52′	40.5″	19.5	27.5	原浪トンネル原町側
41	南相馬市	鹿島区上栲漣瀬ノ沢	37°	42′	40.0″	140°	53′	12.0″	1.9	2.6	
42	南相馬市	鹿島区浮田もみの木沢	37°	42′	46.0″	140°	55′	26.0″	1.2	1.5	源富開石碑付近

43	南相馬市	鹿島区大内杉内	37°	40′	59.8″	141°	0′	30.4″	0.53	0.67	県道74号線沿い、真島橋付近
44	南相馬市	鹿島区御山鍵取	37°	43′	56.8″	140°	55′	24.1″	0.90	1.0	鍵取橋付近
45	南相馬市	鹿島区上栃窪石淵	37°	42′	56.0″	140°	51′	16.0″	2.1	2.9	丸石ホテルの里看板前
46	南相馬市	鹿島区上栃窪宮下	37°	43′	19.0″	140°	52′	52.0″	1.3	1.6	上栃窪公会堂付近
47	南相馬市	鹿島区北海老釜舟戸	37°	43′	05.9″	141°	0′	45.5″	0.18	0.16	県道74号線沿い、真島橋付近
48	南相馬市	鹿島区北右田稲荷田	37°	41′	37.2″	141°	0′	27.1″	0.57	0.58	
49	南相馬市	鹿島区北屋形浦向	37°	43′	20.4″	140°	58′	59.8″	0.81	0.87	浦向地区圃場整備記念碑付近
50	南相馬市	鹿島区小島田大原	37°	40′	51.6″	140°	59′	03.4″	0.68	0.68	国道6号線上「川子橋北」交差点(丁字路)
51	南相馬市	鹿島区小島田雲内	37°	41′	36.3″	140°	59′	14.4″	0.53	0.55	「薬師堂橋」北端。
52	南相馬市	鹿島区塩崎戸屋前	37°	40′	39.4″	140°	58′	18.4″	0.91	1.3	
53	南相馬市	鹿島区榎原竹花	37°	41′	09.0″	140°	54′	17.0″	2.2	2.4	中塚バス停前
54	南相馬市	鹿島区榎原百枚	37°	41′	17.0″	140°	53′	23.0″	2.6	3.4	児頭滝橋付近
55	南相馬市	鹿島区寺内鷺内	37°	41′	54.6″	140°	57′	44.7″	0.99	1.2	鷺内稲荷大明神入口
56	南相馬市	鹿島区寺内横峯	37°	40′	48.7″	140°	56′	56.6″	1.1	1.3	
57	南相馬市	鹿島区栃窪風呂東	37°	43′	25.0″	140°	53′	47.0″	1.2	1.4	栃窪公会堂付近
58	南相馬市	鹿島区永渡尾張沢	37°	44′	24.6″	140°	56′	50.7″	0.69	0.93	おわりざわこせんきょう付近
59	南相馬市	鹿島区南海老大森	37°	42′	13.7″	141°	0′	30.0″	0.48	0.43	県道74号線・県道266号線交差点
60	南相馬市	鹿島区南屋形北原	37°	42′	28.1″	140°	59′	17.3″	0.69	0.79	八沢小学校(体育館)前道路
61	南相馬市	鹿島区南柚木八久々沢	37°	43′	35.7″	140°	57′	42.6″	0.95	1.1	国道6号線「東永渡第二」交差点付近
62	南相馬市	鹿島区山下中ノ内	37°	43′	10.0″	140°	55′	44.0″	1.0	1.0	中ノ内バス停付近
63	南相馬市	鹿島区横手柳町	37°	42′	34.0″	140°	57′	57.2″	0.75	1.1	国道6号線上「横手」交差点
64	南相馬市	鹿島区寺内菖蒲苅場	37°	41′	25.6″	140°	56′	50.4″	0.99	1.4	上寺内公会堂前
65	南相馬市	原町区旭町2丁目	37°	38′	04.5″	140°	58′	27.3″	0.87	1.2	原ノ町駅付近
66	南相馬市	原町区石神坂下	37°	38′	23.5″	140°	56′	23.8″	1.5	2.0	石神生涯学習センター入口付近
67	南相馬市	原町区泉町池	37°	38′	51.3″	141°	0′	28.2″	0.57	0.63	南相馬市消防団第四分団第2部詰所前
68	南相馬市	原町区江井上沼	37°	35′	42.8″	141°	0′	23.1″	0.69	0.62	
69	南相馬市	原町区大谷山王林	37°	39′	03.0″	140°	53′	51.8″	4.9	6.4	
70	南相馬市	原町区大谷山田	37°	38′	52.1″	140°	54′	22.4″	3.8	5.7	
71	南相馬市	原町区大原①	37°	41′	15.1″	140°	49′	34.1″	4.0	5.0	八木沢橋(南相馬側)
72	南相馬市	原町区大原②	37°	41′	04.6″	140°	50′	54.9″	4.4	5.3	不動滝橋(南相馬側)
73	南相馬市	原町区大原中田	37°	39′	28.6″	140°	54′	49.0″	2.1	3.2	栢ノ木橋付近
74	南相馬市	原町区大原宮下	37°	39′	45.1″	140°	53′	48.4″	4.1	5.9	綿津見神社入口前
75	南相馬市	原町区押釜戸鳥土	37°	37′	47.8″	140°	55′	34.6″	2.1	2.9	県道62号 常磐自動車道立体交差橋げた付近
76	南相馬市	原町区片倉畦原	37°	35′	29.4″	140°	56′	03.7″	2.7	4.2	南相馬市馬事公苑入口付近
77	南相馬市	原町区金沢荒治郎	37°	39′	37.8″	141°	0′	28.8″	0.40	0.32	南相馬市消防団第四分団第6部詰所前。
78	南相馬市	原町区金沢物見山	37°	39′	56.7″	140°	59′	18.4″	0.69	0.91	国道6号線上「金沢」交差点
79	南相馬市	原町区上高平中里	37°	38′	53.2″	140°	57′	50.0″	0.82	0.96	新田橋付近
80	南相馬市	原町区上高平西殿前	37°	38′	44.7″	140°	58′	29.4″	0.74	0.92	南相馬市消防団原町区団第4分団第4部前
81	南相馬市	原町区萱浜北才ノ上	37°	37′	16.3″	141°	0′	57.0″	0.58	0.60	国道6号線「聖下」交差点付近
82	南相馬市	原町区北泉地藏堂	37°	38′	58.9″	141°	01′	05.9″	0.46	0.43	東北電力グリーンパーク前
83	南相馬市	原町区北町	37°	38′	39.1″	140°	57′	18.8″	1.3	1.8	
84	南相馬市	原町区牛来西谷地	37°	37′	10.9″	140°	58′	44.8″	1.0	1.4	県道264号と県道120号の交差点
85	南相馬市	原町区雫塔場下	37°	36′	36.3″	141°	0′	28.1″	0.57	0.69	国道6号線上「聖下」交差点
86	南相馬市	原町区下高平川原	37°	38′	51.0″	140°	59′	19.7″	0.75	0.90	下高平交差点
87	南相馬市	原町区大木戸金場	37°	37′	55.9″	140°	56′	35.1″	1.9	3.0	県道62号原町高校北西側交差点付近

88	南相馬市	原町区高金井神	37°	36′	05.6″	140°	59′	42.5″	0.56	0.70	磐城太田駅
89	南相馬市	原町区高倉	37°	35′	28.2″	140°	53′	54.5″	6.1	9.0	赤根トンネル赤根大橋側
90	南相馬市	原町区高倉東国見	37°	37′	23.0″	140°	53′	24.6″	6.8	8.7	県道62号 かわうちだいらばし付近
91	南相馬市	原町区高倉孫四郎	37°	37′	42.7″	140°	54′	20.0″	4.1	5.5	県道62号 孫四郎橋付近
92	南相馬市	原町区高見町2丁目	37°	37′	59.4″	140°	59′	15.1″	0.67	0.84	市立病院交差点
93	南相馬市	原町区鶴谷北根	37°	35′	24.0″	140°	59′	30.1″	0.71	0.82	
94	南相馬市	原町区鶴谷割羽迫	37°	35′	24.3″	140°	58′	01.3″	1.4	1.7	南相馬市 坂下地区・割羽迫境界三叉路
95	南相馬市	原町区馬場五台山	37°	34′	10.6″	140°	52′	56.5″	12.1	16.2	
96	南相馬市	原町区馬場中内	37°	36′	20.1″	140°	55′	49.4″	2.4	2.6	馬場公会堂入口付近
97	南相馬市	原町区深野中川原	37°	39′	49.6″	140°	56′	08.5″	1.4	1.9	大戸内橋付近
98	南相馬市	原町区深野入龍田	37°	40′	23.0″	140°	56′	10.0″	1.5	1.7	原町木材工業団地入口付近
99	南相馬市	原町区深野前田	37°	39′	35.0″	140°	56′	21.5″	1.9	2.7	
100	南相馬市	原町区本町2丁目	37°	38′	19.4″	140°	57′	39.0″	0.69	1.3	南相馬市役所
101	南相馬市	原町区矢川原堂ノ前	37°	35′	48.1″	140°	57′	02.2″	1.8	2.2	矢川原公会堂前
102	広野町	折木大平	37°	12′	02.8″	140°	59′	45.5″	1.4	1.4	国道6号・県道246号交差点付近
103	広野町	折木南沢	37°	11′	47.0″	140°	57′	20.6″	1.1	1.3	広野町かやん平増圧ポンプ場前
104	広野町	折木南沢	37°	11′	42.8″	140°	57′	42.7″	1.5	1.5	南沢地区集会所入口
105	広野町	上浅見川	37°	13′	0.8″	140°	56′	44.0″	1.0	1.4	県道249号沿い
106	広野町	上浅見川小松	37°	13′	01.3″	140°	58′	29.1″	1.2	1.5	小松地区集会所前
107	広野町	上北迫大平	37°	14′	11.3″	140°	58′	48.2″	1.9	2.4	県道35号線沿い
108	広野町	上北迫岩沢	37°	13′	56.9″	140°	59′	20.4″	1.4	1.6	広野IC管理事務所駐車場
109	広野町	下北迫苗代替	37°	12′	41.6″	140°	59′	51.8″	1.0	1.3	広野町役場玄関入口付近
110	広野町	下北迫北釜	37°	12′	50.0″	141°	0′	37.3″	1.2	1.2	
111	広野町	下北迫二ツ沼	37°	14′	03.6″	141°	0′	33.4″	2.5	2.5	広野火力発電所入口付近
112	川内村	上川内下原	37°	22′	17.5″	140°	45′	36.1″	0.67	0.72	
113	川内村	上川内十八窪	37°	22′	49.0″	140°	45′	05.4″	0.84	0.91	
114	川内村	上川内大根森	37°	19′	11.2″	140°	47′	13.6″	0.52	0.59	
115	川内村	上川内長綱	37°	21′	30.8″	140°	46′	22.5″	0.61	0.73	
116	川内村	上川内早渡	37°	20′	06.4″	140°	48′	47.6″	0.37	0.38	川内村役場入口付近
117	川内村	上川内古町	37°	21′	22.1″	140°	48′	52.8″	0.52	0.61	
118	川内村	上川内水渡	37°	20′	51.0″	140°	47′	10.2″	0.53	0.54	
119	川内村	下川内	37°	17′	37.4″	140°	51′	36.5″	1.3	1.2	県道250号線沿い
120	川内村	下川内小田代	37°	18′	06.7″	140°	50′	59.3″	1.4	1.5	県道250号線沿い
121	川内村	下川内手古岡①	37°	18′	15.1″	140°	50′	17.5″	0.81	0.84	第6区集会場入口付近
122	川内村	下川内手古岡②	37°	17′	03.9″	140°	50′	37.4″	1.0	1.2	国道399号線沿いの交差点
123	川内村	下川内手古岡③	37°	16′	08.2″	140°	50′	24.8″	1.3	1.8	
124	川内村	下川内東山	37°	18′	37.5″	140°	50′	13.9″	0.80	0.97	国道399号線・県道250号線交差点付近
125	川内村	下川内宮渡	37°	19′	40.7″	140°	49′	11.1″	0.44	0.59	川内中学校入口付近
126	浪江町	赤宇木中平	37°	34′	12.3″	140°	47′	48.6″	19.6	24.7	大ノ姿登山道入口付近
127	浪江町	赤宇木清水	37°	34′	34.0″	140°	45′	43.6″	27.4	39.1	国道399号線沿い三叉路
128	浪江町	赤宇木手七郎	37°	35′	42.8″	140°	45′	16.4″	21.8	35.4	国道399号沿い
129	浪江町	赤宇木柵平	37°	33′	26.7″	140°	49′	25.7″	41.1	57.5	国道114号線沿い バス停「中柵平」前
130	浪江町	下津島大和久	37°	33′	21.8″	140°	46′	26.8″	17.6	21.3	国道114号線沿い 浪江高校津島校入口付近
131	浪江町	下津島原	37°	33′	25.8″	140°	45′	58.3″	14.0	18.5	国道114号線沿い 津島保育園前
132	浪江町	津島大高木	37°	33′	01.7″	140°	43′	26.1″	3.2	3.6	日山天王山登山道入口付近

133	浪江町	津島仲沖	37°	33′	22.6″	140°	45′	05.9″	11.4	13.4	国道114号線沿い
134	浪江町	津島水境	37°	34′	12.8″	140°	44′	07.2″	9.7	13.8	国道114号線沿い
135	浪江町	屋曾根尺石	37°	32′	51.3″	140°	50′	40.6″	44.8	62.4	国道114号線沿い
136	浪江町	屋曾根屋曾根	37°	32′	27.3″	140°	51′	26.7″	36.6	50.1	国道114号 屋曾根トンネル東側出入口
137	葛尾村	落合菅ノ又	37°	28′	44.0″	140°	45′	55.4″	1.7	2.0	国道399号掛札峠頂上
138	葛尾村	落合大笹	37°	30′	13.1″	140°	47′	38.8″	1.9	2.2	大笹集会所前
139	葛尾村	落合落合	37°	30′	0.0″	140°	46′	03.5″	1.6	2.2	葛尾村役場
140	葛尾村	葛尾柏原	37°	31′	21.9″	140°	48′	36.0″	9.3	13.9	県道50号立入制限区域前
141	葛尾村	葛尾北平	37°	31′	19.0″	140°	45′	0.8″	1.5	1.7	国道399号 登館峠下
142	葛尾村	葛尾敷井畑	37°	31′	08.5″	140°	43′	40.4″	2.1	2.7	葛尾もりもりランドかつらお
143	葛尾村	葛尾下ノ内	37°	30′	46.5″	140°	45′	32.0″	1.8	2.3	葛尾村営バス大谷地バス停
144	葛尾村	葛尾東平	37°	31′	49.4″	140°	44′	57.4″	2.0	2.5	国道399号 登館峠頂上
145	葛尾村	葛尾広谷地	37°	31′	09.6″	140°	46′	51.8″	2.2	2.8	広谷地集会所
146	葛尾村	野川浜井場	37°	30′	15.9″	140°	43′	28.4″	1.4	1.8	県道50号・154号丁字路
147	葛尾村	野川町	37°	30′	0.9″	140°	44′	58.4″	2.1	2.6	葛尾村営バス上重郎内バス停
148	新地町	小川清水小路	37°	51′	58.3″	140°	55′	21.8″	0.41	0.52	小川交差点
149	新地町	駒ヶ嶺今神	37°	50′	30.0″	140°	57′	06.3″	0.29	0.24	新地発電所「わくわくランド」前
150	新地町	駒ヶ嶺原田	37°	50′	25.3″	140°	53′	45.0″	0.51	0.66	新地菅谷簡易郵便局付近交差点
151	新地町	駒ヶ嶺東善寺下	37°	50′	39.9″	140°	55′	25.8″	0.48	0.63	駒ヶ嶺郵便局付近交差点
152	新地町	杉目田中	37°	51′	39.6″	140°	53′	56.6″	0.76	0.87	
153	新地町	杉目飯樋	37°	51′	15.3″	140°	53′	03.1″	0.55	0.62	福島県材木育種新地園場入口前
154	新地町	福田中里	37°	53′	13.0″	140°	53′	48.8″	0.42	0.65	福田小学校正門前
155	新地町	福田新堀	37°	53′	15.5″	149°	52′	59.9″	0.44	0.48	澤口公会堂付近交差点
156	新地町	埜木崎台前	37°	52′	52.6″	140°	55′	03.5″	0.42	0.39	国道6号・県道103号交差点
157	飯館村	芦原金沢	37°	40′	53.6″	140°	47′	33.7″	4.9	6.2	石ボロ坂トンネル(飯館村側)
158	飯館村	飯樋大平	37°	39′	48.8″	140°	44′	07.8″	7.1	8.8	古峯神社石碑前
159	飯館村	飯樋大火	37°	39′	51.1″	140°	42′	11.8″	5.9	6.3	
160	飯館村	飯樋前田	37°	38′	40.0″	140°	44′	19.2″	6.1	8.1	百目木橋(南側)
161	飯館村	飯樋町	37°	39′	08.8″	140°	43′	22.4″	6.5	8.2	飯樋小南 調整池付近
162	飯館村	飯樋宮仲	37°	39′	39.6″	140°	43′	27.8″	6.1	7.1	大雷神社前
163	飯館村	伊丹沢伊丹沢	37°	40′	32.7″	140°	44′	20.7″	4.0	3.9	飯館村役場駐車場
164	飯館村	白石菅田	37°	41′	44.4″	140°	42′	03.6″	6.9	7.8	県道315号線沿い
165	飯館村	白石町	37°	41′	25.1″	140°	42′	04.2″	5.3	7.1	白石交差点
166	飯館村	大倉木戸木	37°	43′	16.5″	140°	47′	39.9″	4.3	5.6	国道268号四叉路付近
167	飯館村	大倉松ヶ平	37°	43′	29.5″	140°	49′	28.9″	3.2	5.0	はやま湖大橋(北側)
168	飯館村	大倉湯舟	37°	44′	08.7″	140°	48′	32.4″	2.5	3.1	国道268号三叉路付近
169	飯館村	大倉大倉	37°	43′	31.2″	140°	48′	26.1″	3.2	5.7	国道268号はやま湖西側
170	飯館村	草野大北	37°	42′	35.9″	140°	45′	02.1″	7.5	8.9	綿津見神社付近
171	飯館村	草野大谷地	37°	41′	29.5″	140°	45′	48.0″	6.6	7.8	県道268号線 バス停「関沢入口」付近
172	飯館村	草野カコウ	37°	41′	49.8″	140°	46′	54.9″	4.8	5.9	基幹農道カコウ線入口前
173	飯館村	小宮萱刈庭	37°	37′	48.8″	140°	46′	54.4″	11.8	15.4	禊萩橋(西側)
174	飯館村	小宮曲田	37°	39′	43.0″	140°	46′	49.9″	9.5	12.5	野手上山入口
175	飯館村	小宮夏井	37°	39′	0.2″	140°	46′	30.9″	9.0	11.9	
176	飯館村	小宮山辺沢	37°	38′	51.5″	140°	45′	21.2″	7.4	9.7	山辺沢集会所前
177	飯館村	佐須滑①	37°	43′	56.0″	140°	44′	23.7″	4.5	6.3	おちあい橋(北側)

178	飯館村	佐須滑②	37°	43′	12.0″	140°	43′	58.6″	7.8	11.3	県道31号線沿い
179	飯館村	佐須佐須	37°	44′	37.8″	140°	43′	01.2″	4.5	5.8	佐須集会所前
180	飯館村	関沢大橋	37°	40′	45.4″	140°	45′	52.0″	5.9	9.5	中里橋(北東側)
181	飯館村	関沢小手沢	37°	40′	07.6″	140°	45′	10.8″	10.8	15.1	矢岳山付近
182	飯館村	長泥曲田	37°	36′	03.1″	140°	46′	52.8″	14.0	15.3	県道62号線沿い
183	飯館村	長泥長泥	37°	36′	33.9″	140°	45′	35.8″	8.3	8.5	比曾郵便局前
184	飯館村	二枚橋本町	37°	41′	30.4″	140°	40′	46.4″	2.7	3.1	国道399号線 三叉路横
185	飯館村	比曾下比曾	37°	36′	40.4″	140°	42′	50.9″	8.2	9.7	県道62号沿い
186	飯館村	比曾比曾	37°	36′	59.1″	140°	41′	52.5″	6.3	5.4	比曾公民館前
187	飯館村	比曾長泥①	37°	37′	18.8″	140°	44′	47.5″	11.5	15.7	国道399号沿い 石碑付近
188	飯館村	比曾長泥②	37°	36′	25.9″	140°	44′	33.6″	12.6	18.4	県道62号沿い 白鳥神社前
189	飯館村	深谷市沢	37°	41′	37.1″	140°	43′	04.9″	6.7	9.4	県道12号線 バス停「いこいの家」付近
190	飯館村	深谷原前	37°	41′	37.6″	140°	44′	09.9″	6.0	7.6	県道12号線 バス停「深谷」付近
191	飯館村	前田広平	37°	43′	17.7″	140°	41′	23.5″	6.9	9.7	県道315号線沿い
192	飯館村	前田古今明	37°	42′	59.7″	140°	43′	12.4″	7.4	9.0	古今明道路 三叉路付近
193	飯館村	八木沢上八木沢	37°	41′	05.6″	140°	48′	17.3″	5.0	6.9	石ボロ坂トンネル(南相馬側)
194	飯館村	蕨平蕨平①	37°	37′	53.7″	140°	48′	22.9″	7.8	10.8	風兼ダム付近
195	飯館村	蕨平蕨平②	37°	36′	26.1″	140°	48′	07.6″	8.5	10.1	ワラビダイラ自治公民館前
196	飯館村	伊丹沢笹ノ沢	37°	40′	56.8″	140°	43′	18.8″	5.8	6.8	
197	いわき市	泉町2丁目	36°	57′	07.3″	140°	51′	29.4″	0.31	0.42	泉駅付近
198	いわき市	泉町玉露山下	36°	57′	32.3″	140°	51′	08.0″	0.46	0.46	泉北小学校付近
199	いわき市	泉町黒須野江越	36°	55′	57.5″	140°	50′	13.7″	0.46	0.44	妙法寺入口付近
200	いわき市	泉町下川大剣①	36°	55′	44.2″	140°	52′	08.3″	0.38	0.30	みなと運動公園入口付近
201	いわき市	泉町下川大剣②	36°	55′	26.4″	140°	51′	26.8″	0.54	0.58	サンマリーナ入口交差点付近
202	いわき市	泉町本谷作	36°	57′	24.2″	140°	52′	27.8″	0.47	0.54	泉トンネル付近
203	いわき市	岩間町塚原	36°	54′	42.4″	140°	49′	04.8″	0.14	0.14	植田岩間簡易郵便局入口付近
204	いわき市	植田町月山下	36°	55′	08.9″	140°	47′	26.4″	0.39	0.42	御霊神社入口付近
205	いわき市	植田町南町1丁目	36°	54′	42.4″	140°	48′	05.5″	0.17	0.18	勿来図書館駐車場付近
206	いわき市	内郷高野町白狐	37°	03′	20.1″	140°	48′	28.6″	0.60	0.71	白狐稲荷神社入口付近
207	いわき市	内郷高野町中倉	37°	03′	01.5″	140°	48′	0.6″	0.51	0.69	高野小前バス停付近
208	いわき市	内郷綴町榎下	37°	01′	57.8″	140°	51′	30.9″	0.38	0.56	内郷駅付近
209	いわき市	内郷綴町大木下	37°	02′	06.9″	140°	52′	09.1″	0.65	0.67	福島労災病院前
210	いわき市	内郷白水町川平	37°	01′	09.8″	140°	49′	02.8″	0.73	0.88	湯ノ岳PA付近
211	いわき市	内郷白水町高倉	37°	01′	51.6″	140°	48′	54.6″	0.71	0.89	川平浄水場付近
212	いわき市	内郷宮町代	37°	02′	21.7″	140°	50′	47.9″	0.36	0.52	内郷二中バス停付近
213	いわき市	江名走出	36°	58′	10.0″	140°	57′	56.4″	0.60	0.74	
214	いわき市	江名天ヶ作	36°	57′	52.1″	140°	57′	31.1″	0.66	0.78	
215	いわき市	江畑町塙	36°	56′	07.8″	140°	47′	43.1″	0.35	0.38	
216	いわき市	大久町大久毛勝	37°	10′	26.4″	140°	57′	26.1″	0.91	1.1	久之浜第二小学校入口付近
217	いわき市	大久町大久柴崎	37°	09′	49.8″	140°	58′	11.9″	0.77	0.72	海竜の里センター 海竜橋入口付近
218	いわき市	大久町小山田岸田	37°	07′	58.2″	140°	58′	29.2″	0.79	1.1	小山田多目的集会所付近
219	いわき市	大久町大久滝ノ尻	37°	11′	06.3″	140°	56′	59.4″	1.4	1.5	
220	いわき市	小川町上小川①	37°	11′	53.9″	140°	51′	21.3″	2.8	2.8	国道399号沿い
221	いわき市	小川町上小川②	37°	11′	12.7″	140°	48′	48.3″	0.42	0.45	県道41号線沿い
222	いわき市	小川町上小川猪小屋	37°	10′	38.6″	140°	51′	44.8″	0.43	0.44	茱萸平1号橋付近

223	いわき市	小川町上小川江田	37°	12′	35.2″	140°	51′	23.5″	1.6	1.8	
224	いわき市	小川町上小川釜ノ平	37°	10′	34.9″	140°	49′	44.7″	0.30	0.33	江田駅
225	いわき市	小川町上小川下戸渡	37°	15′	12.5″	140°	51′	03.4″	1.1	1.6	国道399号沿い
226	いわき市	小川町上小川中戸渡	37°	14′	09.7″	140°	50′	57.5″	1.3	1.6	
227	いわき市	小川町上小川細高崎	37°	08′	50.0″	140°	50′	07.8″	0.31	0.33	県道41号夏井川第3発電所入口
228	いわき市	小川町上小川細松塚	37°	08′	41.6″	140°	51′	38.3″	0.31	0.39	国道399号いわき広域農道63号交差点
229	いわき市	小川町上小川横川	37°	09′	52.8″	140°	51′	16.8″	0.30	0.33	
230	いわき市	小川町塩田間門	37°	08′	11.6″	140°	50′	34.9″	0.28	0.33	
231	いわき市	小川町柴原谷下	37°	08′	27.9″	140°	53′	22.8″	0.39	0.47	上岡トンネル前
232	いわき市	小川町下小川前原	37°	06′	19.7″	140°	52′	41.0″	0.48	0.55	前原バス停付近
233	いわき市	小川町関場宿	37°	06′	55.5″	140°	52′	27.8″	0.27	0.33	国道399号沿い
234	いわき市	小川町高萩小路尻	37°	07′	25.4″	140°	51′	56.1″	0.23	0.28	小川郷駅前
235	いわき市	小川町西小川滝ノ作	37°	06′	13.5″	140°	51′	56.6″	0.30	0.32	小川郷駅近く踏切前
236	いわき市	小名浜岡小名2丁目	36°	57′	28.3″	140°	54′	37.4″	0.30	0.36	岡小名集会所付近
237	いわき市	小名浜岡小名前原前①	36°	57′	25.2″	140°	54′	31.3″	0.24	0.30	
238	いわき市	小名浜岡小名前原前②	37°	03′	04.8″	140°	57′	11.4″	0.59	0.57	
239	いわき市	小名浜下神白大作	36°	56′	12.7″	140°	55′	22.4″	0.49	0.49	マリンタワー入口
240	いわき市	小名浜下神白三崎	36°	56′	30.8″	140°	55′	19.1″	0.43	0.49	法船寺入口
241	いわき市	小名浜中原	36°	56′	23.1″	140°	52′	40.6″	0.26	0.32	吹松公園交差点付近
242	いわき市	小名浜蛭川南	36°	56′	51.2″	140°	54′	23.9″	0.27	0.36	地福院常福寺付近
243	いわき市	小名浜吹松	36°	56′	21.7″	140°	52′	38.3″	0.37	0.42	吹松公園入口付近
244	いわき市	鹿島町御代大一田	36°	58′	38.1″	140°	53′	57.1″	0.42	0.44	小名浜野球場入口付近
245	いわき市	鹿島町上蔵持江名口	36°	59′	01.7″	140°	56′	23.8″	0.77	0.84	
246	いわき市	鹿島町上蔵持寺内	36°	59′	12.6″	140°	55′	52.0″	0.50	0.55	
247	いわき市	金山町南台	36°	55′	24.2″	140°	49′	33.9″	0.22	0.27	いわき金山郵便局入口付近
248	いわき市	川部町根小屋	36°	54′	23.6″	140°	43′	24.8″	1.1	1.5	四時トンネル小名浜側
249	いわき市	川前町上桶売小久田	37°	15′	46.4″	140°	43′	40.8″	0.49	0.65	県道359号(いわき市消防団第6支団第六分団第三班ポンプ小屋)付近
250	いわき市	川前町上桶売上沢尻	37°	15′	24.1″	140°	41′	39.4″	0.34	0.40	
251	いわき市	川前町上桶売五斗巻	37°	14′	57.9″	140°	43′	16.6″	0.63	0.69	
252	いわき市	川前町川前①	37°	11′	25.3″	140°	47′	26.8″	0.51	0.54	県道41号沿い
253	いわき市	川前町川前②	37°	11′	46.2″	140°	46′	49.6″	0.36	0.46	県道41号沿い
254	いわき市	川前町川前宇根尻	37°	12′	48.5″	140°	43′	41.8″	0.55	0.75	県道41号線砂押踏切前
255	いわき市	川前町川前櫛立	37°	12′	38.1″	140°	45′	37.8″	0.42	0.52	県道287号沿い
256	いわき市	川前町川前五林	37°	12′	23.0″	140°	44′	37.9″	0.39	0.48	
257	いわき市	川前町川前中ノ萱	37°	12′	11.1″	140°	45′	11.3″	0.24	0.31	川前駅前
258	いわき市	川前町川前山下谷	37°	13′	50.7″	140°	42′	03.9″	0.41	0.53	山下集会所前
259	いわき市	川前町小白井大小屋①	37°	17′	30.5″	140°	42′	59.7″	0.56	0.68	県道36号沿い
260	いわき市	川前町小白井大小屋②	37°	18′	03.2″	140°	42′	51.3″	0.48	0.51	県道36号沿い
261	いわき市	川前町小白井下岐	37°	18′	28.4″	140°	42′	18.1″	0.64	0.69	県道36号沿い
262	いわき市	川前町下桶売萩①	37°	16′	32.9″	140°	45′	59.5″	1.6	2.1	県道287号沿い
263	いわき市	川前町下桶売萩②	37°	17′	14.3″	140°	45′	42.8″	0.84	0.78	県道287号沿い
264	いわき市	川前町下桶売萩③	37°	17′	22.1″	140°	44′	52.9″	0.93	0.93	県道36号沿い
265	いわき市	川前町下桶売高部①	37°	13′	38.6″	140°	46′	0.4″	0.69	0.83	高部集会所入口付近
266	いわき市	川前町下桶売高部②	37°	14′	44.8″	140°	45′	53.8″	1.7	2.3	県道287号沿い 葵橋付近
267	いわき市	川前町下桶売西向	37°	14′	0.6″	140°	42′	45.2″	0.54	0.66	

268	いわき市	久之浜金ヶ沢明不作	37°	09′	16.1″	140°	59′	51.3″	1.0	1.1	県道35号線極楽沢交差点
269	いわき市	郷ヶ丘2丁目	37°	01′	32.1″	140°	54′	21.6″	0.58	0.71	郷ヶ丘北通りバス停前
270	いわき市	常磐上湯長谷町五反田	36°	59′	48.8″	140°	50′	32.7″	0.35	0.42	上湯長谷郵便局脇
271	いわき市	常磐下船尾町村山	36°	58′	57.1″	140°	52′	29.0″	0.37	0.33	まわたりばし付近
272	いわき市	常磐関船町大平	36°	59′	32.2″	140°	51′	50.3″	0.30	0.36	いわき中央警察署常磐分庁舎信号前
273	いわき市	常磐藤原町青井	36°	59′	49.2″	140°	47′	49.3″	0.58	0.69	
274	いわき市	常磐藤原町樋ノ沢	36°	58′	48.6″	140°	50′	08.3″	0.51	0.58	白山神社石碑付近
275	いわき市	常磐藤原町別所	36°	59′	39.5″	140°	49′	27.4″	0.39	0.49	藤原簡易郵便局前
276	いわき市	常磐藤原町松本	36°	59′	17.8″	140°	49′	34.8″	0.54	0.57	
277	いわき市	常磐三沢町館下	36°	59′	54.4″	140°	53′	59.6″	0.53	0.51	館下橋付近
278	いわき市	常磐三沢町八合	36°	59′	54.2″	140°	53′	29.3″	0.67	0.73	
279	いわき市	常磐湯本町天王崎	37°	0′	18.8″	140°	51′	02.3″	0.31	0.40	常磐郵便局付近
280	いわき市	常磐湯本町八仙	37°	0′	36.7″	140°	51′	02.4″	0.37	0.42	ウッドピアいわき付近
281	いわき市	常磐湯本町日渡	37°	01′	07.7″	140°	50′	39.1″	0.51	0.62	ときわ台運動公園前
282	いわき市	平赤井赤井嶽	37°	05′	32.3″	140°	48′	50.0″	0.53	0.61	薬師堂入口付近
283	いわき市	平赤井深田	37°	05′	01.7″	140°	51′	57.0″	0.32	0.40	深田交差点付近
284	いわき市	平上荒川長尾	37°	01′	49.2″	140°	53′	39.8″	0.75	0.76	平上荒川付近バス停
285	いわき市	平上荒川林作	37°	01′	25.4″	140°	53′	09.4″	0.62	0.66	滝ノ沢地下道入口
286	いわき市	平塩出口	37°	03′	22.0″	140°	55′	25.9″	0.42	0.51	
287	いわき市	平下神谷釜ノ台	37°	03′	47.2″	140°	58′	44.6″	0.93	0.84	新舞子浜いわき自然休養村石碑付近
288	いわき市	平下神谷沢帯	37°	03′	24.4″	140°	58′	26.1″	0.65	0.58	
289	いわき市	平下神谷宿	37°	03′	55.0″	140°	56′	46.2″	0.47	0.64	
290	いわき市	平下高久馬場	37°	01′	37.1″	140°	57′	09.6″	0.49	0.50	
291	いわき市	平田町1丁目	37°	03′	16.9″	140°	53′	46.1″	0.28	0.37	
292	いわき市	平鶴ヶ井高神	37°	0′	53.5″	140°	57′	12.4″	0.75	0.75	
293	いわき市	平豊間兎渡路	36°	58′	44.1″	140°	58′	04.7″	0.64	0.58	
294	いわき市	平中神谷寺前	37°	04′	0.0″	140°	55′	37.9″	0.49	0.53	かべや保育園付近
295	いわき市	平沼ノ内仕付田	37°	0′	06.3″	140°	58′	12.2″	0.67	0.78	
296	いわき市	平沼ノ内諏訪原2丁目	37°	0′	52.3″	140°	58′	14.0″	0.35	0.42	
297	いわき市	平藤間鯨	37°	02′	25.4″	140°	58′	33.8″	0.41	0.46	舞子浜ビーチ駐車場
298	いわき市	平八幡小路	37°	03′	23.7″	140°	53′	08.4″	0.39	0.42	飯野八幡神社付近
299	いわき市	平四ツ波石森	37°	05′	07.1″	140°	54′	21.8″	0.55	0.70	いわき市フラワーセンター入口
300	いわき市	平四ツ波三反田	37°	04′	16.8″	140°	54′	24.2″	0.37	0.44	
301	いわき市	平絹谷大苗代	37°	05′	19.9″	140°	56′	17.1″	0.61	0.62	絹龍寺入口
302	いわき市	平絹谷八反田	37°	05′	16.7″	140°	56′	37.9″	0.47	0.62	草野小絹谷分校入口交差点
303	いわき市	田人町黒田天ノ川	36°	59′	02.1″	140°	42′	19.1″	0.35	0.48	鳥居横付近
304	いわき市	田人町黒田大久保	36°	57′	07.9″	140°	42′	27.0″	0.85	1.5	県道71号線と県道134号線との合流点
305	いわき市	田人町黒田寺ノ下	36°	57′	52.0″	140°	42′	26.4″	0.70	1.2	
306	いわき市	田人町旅人井戸沢①	36°	56′	06.3″	140°	43′	50.2″	0.62	0.98	県道71号線と県道105号線との合流点
307	いわき市	田人町旅人井戸沢②	36°	56′	34.9″	140°	43′	10.5″	0.88	1.2	
308	いわき市	田人町旅人井戸沢③	36°	56′	49.1″	140°	44′	02.0″	0.91	1.2	
309	いわき市	田人町荷路夫明下	36°	58′	21.1″	140°	41′	25.9″	0.42	0.46	
310	いわき市	田人町荷路夫花戸	36°	58′	31.8″	140°	40′	32.6″	0.35	0.39	
311	いわき市	田人町貝泊大柴	36°	58′	42.4″	140°	37′	25.4″	0.29	0.37	
312	いわき市	田人町貝泊コブキ	36°	59′	02.8″	140°	37′	15.5″	0.25	0.29	

313	いわき市	田人町旅人江尻	36°	56′	08.1″	140°	40′	12.7″	0.49	0.64	
314	いわき市	田人町旅人和再松木平①	36°	56′	29.9″	140°	39′	30.0″	0.39	0.43	田人第二小学校入口
315	いわき市	田人町旅人和再松木平②	36°	56′	34.2″	140°	38′	37.6″	0.27	0.31	国道289号線と東中上橋との合流点
316	いわき市	田人町旅人吉沼	36°	55′	54.3″	140°	40′	59.2″	0.53	0.73	うさぎ橋横
317	いわき市	田人町荷路夫笹ノ沢	36°	57′	12.7″	140°	40′	40.0″	0.50	0.61	県道71号線と川崎橋との合流点
318	いわき市	田人町荷路夫根室	36°	57′	45.0″	140°	37′	13.4″	0.27	0.37	荷路夫トンネル小名浜側
319	いわき市	田人町荷路夫焼倉	36°	58′	16.9″	140°	38′	24.1″	0.32	0.39	
320	いわき市	田人町荷路夫榎町	36°	57′	46.2″	140°	39′	45.8″	0.27	0.33	田人第一小学校荷路夫分校付近
321	いわき市	田人町南大平原口	36°	55′	20.3″	140°	42′	0.9″	0.63	0.92	中平橋小名浜側
322	いわき市	中央台飯野1丁目	37°	0′	57.1″	140°	54′	49.0″	0.50	0.53	
323	いわき市	遠野町入遠野官沢	37°	03′	23.8″	140°	41′	40.5″	0.31	0.36	常磐交通 官沢バス停前
324	いわき市	遠野町入遠野暖家	37°	02′	42.0″	140°	42′	08.2″	0.28	0.31	湯殿山石碑前
325	いわき市	遠野町入遠野前田	37°	01′	54.1″	140°	42′	44.6″	0.29	0.35	県道20号 まえだはし
326	いわき市	遠野町大平曲藤	37°	01′	27.0″	140°	42′	27.2″	0.47	0.53	県道20号 石橋前
327	いわき市	遠野町大平皿貝	36°	59′	57.4″	140°	42′	49.9″	0.36	0.47	皿貝トンネル付近
328	いわき市	遠野町上遠野太田	37°	0′	12.1″	140°	44′	57.9″	0.54	0.70	上遠野郵便局前
329	いわき市	遠野町上遠野中ノ町	37°	0′	13.8″	140°	45′	13.1″	0.54	0.69	
330	いわき市	遠野町上遠野若宮	37°	0′	24.4″	140°	45′	52.7″	0.37	0.42	遠野産業振興事業組合横
331	いわき市	遠野町上根本表	37°	01′	45.6″	140°	43′	02.2″	0.31	0.42	入遠野中学校付近
332	いわき市	遠野町滝上砂	36°	58′	24.5″	140°	45′	58.2″	0.55	0.60	上砂2ごうはし横
333	いわき市	遠野町滝曾利田	36°	59′	08.5″	140°	44′	28.0″	0.68	0.86	常磐交通 曾利田バス停前
334	いわき市	遠野町根岸川畑	37°	0′	54.7″	140°	44′	14.5″	0.42	0.54	いわき市消防団第4支団 第4分団第4班車庫前
335	いわき市	遠野町根岸白幡	37°	0′	19.4″	140°	44′	26.7″	0.45	0.56	いわき市遠野支所
336	いわき市	遠野町根岸塚ノ内	36°	59′	55.6″	140°	43′	50.2″	0.52	0.68	県道14号線 遠野町根岸方面交差点
337	いわき市	勿来町九面梅木沢	36°	51′	49.1″	140°	47′	23.2″	0.39	0.54	
338	いわき市	勿来町酒井金ヶ町	36°	52′	51.0″	140°	45′	0.5″	0.45	0.66	
339	いわき市	勿来町関田堀切	36°	52′	51.3″	140°	47′	26.3″	0.26	0.42	勿来駅前駐車場付近
340	いわき市	勿来町窪田田中	36°	52′	50.9″	140°	46′	0.0″	0.41	0.55	
341	いわき市	勿来町窪田町通3丁目	36°	53′	16.4″	140°	45′	59.5″	0.24	0.31	勿来郵便局付近
342	いわき市	錦町雷	36°	53′	26.2″	140°	47′	29.1″	0.38	0.36	
343	いわき市	錦町細谷	36°	54′	41.5″	140°	46′	09.9″	0.38	0.46	いわき南の森スポーツパーク入口付近
344	いわき市	沼部町八幡前	36°	54′	41.0″	140°	44′	41.5″	0.62	1.1	三松部落公民館入口付近
345	いわき市	久之浜町金ヶ沢江添	37°	09′	28.4″	140°	59′	54.1″	1.3	1.5	金沢第一トンネル南出口付近交差点
346	いわき市	久之浜町末続青井作	37°	10′	19.9″	140°	59′	52.6″	0.88	1.0	
347	いわき市	久之浜町久之浜北荒蒔	37°	08′	21.1″	140°	59′	58.0″	0.61	0.88	久ノ浜駅
348	いわき市	平中平窪1丁目	37°	04′	58.0″	140°	52′	50.0″	0.37	0.43	平窪公民館入口交差点付近
349	いわき市	三沢町沼平	36°	54′	01.6″	140°	45′	19.3″	0.43	0.55	いわき勿来IC入口付近
350	いわき市	三和町下市萱新田	37°	06′	57.6″	140°	39′	19.3″	0.39	0.47	沢渡小学校新田分校入口
351	いわき市	三和町合戸内畑	37°	05′	46.2″	140°	48′	20.7″	0.42	0.46	
352	いわき市	三和町上市萱長沢	37°	09′	24.6″	140°	39′	39.2″	0.33	0.39	長沢バス停付近
353	いわき市	三和町上永井永井坂	37°	09′	14.5″	140°	44′	45.8″	0.23	0.26	永井坂バス停付近
354	いわき市	三和町上永井宿下	37°	08′	48.0″	140°	45′	36.4″	0.21	0.25	宿下バス停付近
355	いわき市	三和町上三坂水田	37°	09′	29.1″	140°	38′	01.2″	0.43	0.52	塩見山林道起点前
356	いわき市	三和町上三坂綱木	37°	10′	18.5″	140°	38′	26.3″	0.38	0.50	綱木いわき市消防団第6支団 第3分団第3班消防署車庫前
357	いわき市	三和町上三坂山神前	37°	10′	53.7″	140°	37′	28.1″	0.36	0.46	上三坂バス停前

358	いわき市	三和町差塩館下	37°	09′	51.6″	140°	42′	46.4″	0.43	0.56	
359	いわき市	三和町差塩館添	37°	11′	37.3″	140°	43′	25.3″	0.39	0.40	差塩湿原入口
360	いわき市	三和町差塩道添	37°	10′	49.4″	140°	43′	14.2″	0.35	0.38	いわき市立差塩小中学校入口
361	いわき市	三和町下市萱片岸	37°	08′	05.8″	140°	41′	57.3″	0.30	0.33	根古屋バス待合所前
362	いわき市	三和町下市萱堀ノ内	37°	08′	20.8″	140°	41′	17.3″	0.24	0.33	いわき市内郷消防署三和分遣所前
363	いわき市	三和町下永井軽井沢	37°	08′	29.7″	140°	47′	28.6″	0.24	0.27	県道135号上岡トンネル前
364	いわき市	三和町下永井銅屋場	37°	08′	19.8″	140°	48′	44.3″	0.27	0.36	県道135号沿い
365	いわき市	三和町下永井峰岸	37°	08′	10.2″	140°	46′	05.0″	0.19	0.21	下永井公民館入口付近
366	いわき市	三和町下三坂家ノ前	37°	12′	25.8″	140°	41′	33.3″	0.55	0.61	家ノ前バス停前
367	いわき市	三和町下三坂立町	37°	12′	17.9″	140°	40′	37.7″	0.59	0.78	下三坂体育館前
368	いわき市	三和町下三坂仲居	37°	12′	04.9″	140°	39′	20.5″	0.47	0.51	中居バス停前
369	いわき市	三和町下三坂原	37°	12′	09.2″	140°	40′	58.8″	0.43	0.50	
370	いわき市	三和町下三坂原	37°	11′	53.2″	140°	42′	08.7″	0.81	1.0	
371	いわき市	三和町中寺館下	37°	08′	33.7″	140°	43′	22.7″	0.27	0.32	新しいわき開閉所分岐点付近
372	いわき市	三和町中寺宿	37°	07′	40.8″	140°	43′	14.6″	0.22	0.25	中寺バス停前
373	いわき市	三和町中三坂大根田	37°	11′	23.8″	140°	38′	06.8″	0.32	0.39	浄願寺入口
374	いわき市	三和町中三坂湯ノ向	37°	10′	19.6″	140°	39′	13.6″	0.39	0.50	梅田入口バス停
375	いわき市	三和町渡戸宿頭	37°	07′	03.2″	140°	44′	41.2″	0.21	0.23	渡戸宿バス停前
376	いわき市	三和町渡戸弓張木	37°	06′	37.4″	140°	45′	35.8″	0.37	0.40	永戸小バス待合所前
377	いわき市	山田町岸ノ内	36°	56′	01.8″	140°	46′	23.3″	0.39	0.41	諏訪神社入口付近
378	いわき市	山田町塙沢	36°	56′	44.9″	140°	46′	18.0″	0.33	0.42	常磐交通 下山田バス停前
379	いわき市	山田町堂平	36°	57′	45.5″	140°	45′	36.8″	0.59	0.64	
380	いわき市	山田町西ノ内前	36°	55′	27.9″	140°	45′	36.5″	0.45	0.56	玉田院入口付近
381	いわき市	山田町道端	36°	57′	28.0″	140°	45′	27.1″	0.44	0.57	
382	いわき市	山玉町神申	36°	53′	37.9″	140°	43′	32.4″	0.84	1.1	山玉公民館入口付近
383	いわき市	好間工業団地	37°	04′	40.8″	140°	50′	48.2″	0.57	0.71	高周波熱錬バス停付近
384	いわき市	好間町上好間内ノ草	37°	03′	29.5″	140°	50′	22.6″	0.48	0.57	内ノ草集会施設入口付近
385	いわき市	好間町北好間向町田①	37°	03′	58.1″	140°	50′	48.1″	0.36	0.45	向町田交差点付近
386	いわき市	好間町北好間向町田②	37°	03′	57.7″	140°	50′	46.2″	0.36	0.51	新町田橋付近
387	いわき市	好間町大利戸作田	37°	04′	18.0″	140°	48′	25.8″	0.47	0.66	好間第四小学校前信号付近
388	いわき市	好間町大利成沢	37°	04′	59.7″	140°	47′	45.3″	0.55	0.60	成沢バス停付近
389	いわき市	好間町大利道内	37°	04′	32.3″	140°	48′	18.3″	0.57	0.64	成沢入口バス停付近
390	いわき市	好間町中好間中川原	37°	03′	32.9″	140°	51′	35.9″	0.32	0.38	いわき市好間支所交差点付近
391	いわき市	四倉町上仁井田東の内	37°	05′	27.9″	140°	58′	47.3″	0.42	0.54	仁井田浦入口交差点
392	いわき市	四倉町上柳生戸沢	37°	06′	35.0″	140°	54′	30.3″	0.61	0.61	県道41号大野二小入口交差点
393	いわき市	四倉町栗木作	37°	06′	56.2″	140°	59′	18.8″	1.1	1.5	四倉市民運動場入口付近
394	いわき市	四倉町駒込馬場	37°	06′	58.3″	140°	54′	17.0″	0.47	0.48	駒込生活改善センター前交差点
395	いわき市	四倉町字西4丁目	37°	06′	24.4″	140°	59′	34.7″	0.35	0.48	いわき市四倉支所
396	いわき市	四倉町白岩厩原	37°	08′	08.7″	140°	57′	12.4″	1.1	1.2	県道35号線沿い
397	いわき市	四倉町田戸前①	37°	06′	43.2″	140°	58′	32.0″	0.71	0.86	いわき市消防団第7支団第1分団第4班ポンプ小屋前
398	いわき市	四倉町田戸前②	37°	06′	39.4″	140°	58′	47.1″	0.61	0.80	
399	いわき市	四倉町玉山元村	37°	08′	33.4″	140°	55′	37.6″	0.74	0.67	
400	いわき市	四倉町玉山屋敷前	37°	07′	34.1″	140°	56′	05.2″	0.68	0.68	
401	いわき市	四倉町玉山菖蒲平	37°	09′	34.3″	140°	55′	19.2″	0.68	0.68	
402	いわき市	四倉町戸田水押	37°	06′	42.0″	140°	57′	22.0″	0.32	0.52	県道41号沿い

403	いわき市	四倉町中島反町	37°	06′	50.0″	140°	57′	11.3″	0.47	0.56	いわき市消防団第7支団第3分団第9班 ポンプ小屋前
404	いわき市	四倉町八釜	37°	08′	06.8″	140°	54′	0.0″	0.45	0.64	
405	いわき市	四倉町山田小湊	37°	06′	40.7″	140°	56′	02.0″	0.48	0.61	県道41号山田小湊郵便局前
406	いわき市	渡辺町上釜戸橋ノ上	36°	58′	56.0″	140°	48′	02.2″	0.49	0.68	
407	いわき市	渡辺町田部六反田	36°	57′	12.4″	140°	49′	53.2″	0.49	0.49	
408	いわき市	渡辺町屋野松下	36°	57′	52.7″	140°	50′	36.9″	0.35	0.43	八幡神社入口付近
409	いわき市	渡辺町松小屋堰作	36°	57′	15.0″	140°	49′	07.3″	0.54	0.53	
410	いわき市	渡辺町松小屋八合	36°	57′	36.9″	140°	48′	58.3″	0.36	0.44	松小屋地区団体営業ほ場整備事業竣工 記念碑付近

No.	市町村	調査地点	座 標						測定値(μSv/h)		備 考
			緯 度 (北 緯)			経 度 (東 経)			1m高さ	1cm高さ	
1	福島市	飯坂町中野沖根山	37°	50′	11.8″	140°	22′	25.7″	0.52	0.56	山神橋付近
2	福島市	飯坂町中野北円部	37°	50′	02.7″	140°	22′	59.6″	0.74	1.1	高平トンネル付近
3	福島市	飯坂町中野御荷越	37°	49′	33.7″	140°	26′	52.8″	1.1	1.4	飯坂トンネル出入口付近
4	福島市	飯坂町中野堰坂	37°	49′	17.8″	140°	25′	02.4″	0.95	1.2	中野不動尊大正寺駐車場付近
5	福島市	飯坂町中野瀬沼	37°	49′	36.0″	140°	24′	17.1″	1.1	1.2	国道13号線交差点
6	福島市	飯坂町東湯野柏崎	37°	49′	35.9″	140°	28′	51.4″	0.72	0.80	福原神社入口
7	福島市	飯坂町平野釜清水	37°	48′	27.9″	140°	25′	41.6″	1.8	1.5	福島県知事記念碑付近
8	福島市	飯坂町平野南中屋敷	37°	48′	05.7″	140°	26′	19.3″	1.4	2.0	金剛院前駐車場
9	福島市	飯坂町茂庭黒沢	37°	54′	43.5″	140°	25′	45.9″	0.24	0.22	茂庭郵便局前
10	福島市	飯坂町茂庭下釜	37°	55′	45.1″	140°	24′	38.6″	0.25	0.36	大深谷トンネル付近
11	福島市	飯坂町茂庭遠西	37°	53′	44.2″	140°	26′	0.3″	0.56	0.71	茂庭滑滝キャンプ場付近
12	福島市	飯坂町茂庭滑川	37°	54′	04.7″	140°	26′	04.7″	0.34	0.44	御嶽神社前
13	福島市	飯坂町茂庭鱒沢	37°	52′	10.5″	140°	26′	13.7″	0.59	0.68	飯坂消防署前
14	福島市	飯坂町湯野作道	37°	50′	31.1″	140°	26′	26.7″	0.83	1.0	国道399号線交差点
15	福島市	飯坂町湯野鍋ヶ沢	37°	49′	49.5″	140°	27′	30.7″	0.92	1.2	あたご山公園入口前
16	福島市	飯坂町湯野道録神	37°	51′	29.0″	140°	26′	13.3″	0.91	1.2	国道399号線沿い
17	福島市	岡島川原	37°	47′	0.3″	140°	30′	40.6″	1.3	1.9	福島岡島簡易郵便局前
18	福島市	冲高高梨	37°	48′	10.6″	140°	28′	10.9″	1.4	2.6	貴船神社前
19	福島市	御山三本松	37°	46′	40.5″	140°	28′	0.1″	1.4	2.1	福島御山簡易郵便局前
20	福島市	鎌田卸町	37°	47′	27.2″	140°	29′	04.8″	1.3	1.6	福島卸町簡易郵便局前
21	福島市	笹谷出水上	37°	47′	14.5″	140°	26′	53.1″	1.5	2.3	笹谷東郵便局前
22	福島市	宮代乳児池	37°	47′	46.2″	140°	29′	27.6″	1.1	1.2	福島学院大学前
23	福島市	飯坂町中野	37°	50′	19.1″	140°	21′	56.3″	0.56	0.73	中野第二トンネル入口付近
24	福島市	飯坂町中野葭沢	37°	50′	10.5″	140°	20′	10.9″	0.46	0.63	大滝第一トンネル入口付近
25	福島市	飯野町青木日ノ倉	37°	41′	02.1″	140°	32′	02.8″	1.6	2.8	国道114号線沿い UFOの里バス停前
26	福島市	飯野町大久保田端	37°	39′	43.0″	140°	33′	06.7″	2.0	2.6	大久保小学校正門前
27	福島市	飯野町金山	37°	39′	28.9″	140°	32′	06.9″	1.8	2.9	県道40号線沿い 金山バス停前
28	福島市	飯野町明治猫山	37°	39′	35.8″	140°	30′	30.8″	2.3	2.8	県道307号・県道51号分岐点 逢隈橋付近
29	福島市	上野寺東	37°	45′	18.5″	140°	25′	13.4″	1.2	2.5	県道70号線 さゆり子供園前
30	福島市	大波岩崎	37°	45′	16.3″	140°	33′	47.0″	2.7	3.3	国道115号線・県道318号交差点 バス停岩崎前
31	福島市	大波笈ヶ森	37°	43′	17.1″	140°	32′	11.8″	1.9	2.2	熊野神社入口付近
32	福島市	大波土屋場	37°	44′	45.8″	140°	32′	01.8″	2.4	2.8	国道115号線沿い 土屋場バス待合所
33	福島市	大波曲ヶ坂	37°	44′	04.2″	140°	31′	49.6″	1.8	2.1	
34	福島市	大森北島	37°	44′	12.9″	140°	27′	05.4″	0.90	1.2	
35	福島市	大森竹ノ内前	37°	43′	14.7″	140°	26′	06.1″	1.1	1.2	大森城山公園
36	福島市	小田石田	37°	41′	59.3″	140°	25′	42.6″	0.89	0.91	県道148号沿い 濁川筋橋付近
37	福島市	小田大久保	37°	42′	03.8″	140°	25′	25.1″	0.89	1.1	圃場整備記念碑前
38	福島市	小田遅沢前	37°	41′	26.0″	140°	25′	17.3″	1.1	1.1	福島市クレー射撃場入口
39	福島市	上鳥渡仲原	37°	42′	54.0″	140°	23′	49.1″	0.76	0.85	県道362号線三叉路
40	福島市	上名倉松原	37°	43′	09.6″	140°	22′	49.9″	0.64	0.84	国道115号線交差点 (福島駐屯地入口付近)
41	福島市	在庭坂下ノ堂	37°	45′	06.8″	140°	21′	34.9″	0.55	0.60	上姥堂バス停
42	福島市	佐倉下附ノ川	37°	44′	13.6″	140°	24′	29.3″	0.78	1.0	福島県ハイテクプラザ 福島技術支援センター前

43	福島市	清水町赤根坂	37°	42′	27.7″	140°	28′	14.4″	0.68	0.86	国道4号線伏拝交差点
44	福島市	庄野中原	37°	44′	32.7″	140°	23′	49.0″	0.67	0.67	県道126号線沿い バス停西工業団地前
45	福島市	田沢寺ノ前	37°	41′	41.4″	140°	29′	41.4″	1.6	1.5	福島交通寺ノ前バス停
46	福島市	立子山笠松	37°	41′	33.8″	140°	31′	42.8″	1.6	1.9	県道114号線沿い 内ノ馬場バス停前
47	福島市	立子山甚念坊	37°	41′	54.7″	140°	30′	42.8″	1.6	2.1	県道114号線沿い 伊達バス停付近
48	福島市	立子山仲森	37°	40′	49.0″	140°	31′	09.9″	1.4	1.7	立子山小学校正門前付近
49	福島市	土湯温泉町堤ヶ平	37°	39′	53.6″	140°	20′	05.6″	0.37	0.48	片栗橋付近(国道115号)
50	福島市	永井川北原田	37°	43′	17.2″	140°	26′	59.8″	0.84	0.87	福島県赤十字血液センター前
51	福島市	成川成田口	37°	44′	09.8″	140°	25′	34.7″	1.2	1.6	東北自動車道 福島西IC出入口付近
52	福島市	平石西ノ内	37°	41′	53.7″	140°	26′	51.2″	1.4	1.5	陽泰寺入口
53	福島市	平石前新田	37°	40′	48.5″	140°	25′	39.7″	1.1	1.2	県道148号線沿い
54	福島市	松川町金沢水溜	37°	40′	17.7″	140°	28′	56.9″	1.6	1.9	国道4号線沿い
55	福島市	松川町町頭	37°	38′	54.2″	140°	27′	47.6″	1.5	1.7	県道52号線・県道114号線交差点
56	福島市	松川町土腐	37°	39′	18.8″	140°	28′	20.4″	1.0	1.3	県道52号線 松川郵便局前
57	福島市	松川町関谷大窪	37°	40′	38.7″	140°	27′	21.6″	1.2	1.4	JR金谷川駅西口前
58	福島市	松川町水原小倉	37°	38′	53.2″	140°	25′	43.7″	1.0	1.1	小倉福島公園バス停前
59	福島市	松川町水原政所	37°	39′	44.8″	140°	25′	32.3″	0.80	1.1	水原郵便局前
60	福島市	松川町水原南沢	37°	38′	49.1″	140°	24′	30.8″	1.0	0.84	南沢ため池前
61	福島市	松川町水原山居	37°	40′	08.3″	140°	23′	55.0″	0.71	1.1	福島交通山居バス停前
62	福島市	松川町古天神	37°	38′	54.0″	140°	27′	36.1″	1.6	1.5	宿地防火水そう前
63	福島市	松川町金沢大貝	37°	40′	44.9″	140°	29′	42.0″	1.4	1.5	福島交通大貝入口バス停
64	福島市	松川町金沢堀切	37°	39′	14.2″	140°	29′	32.0″	2.0	2.4	松川工業団地
65	福島市	松川町関谷割石	37°	40′	32.4″	140°	27′	29.4″	0.85	0.99	県道193号線・県道194号線交差点
66	福島市	松川町梨木田	37°	39′	01.4″	140°	28′	03.6″	1.0	1.1	水原川桜内橋
67	福島市	松川町沼袋戸ノ内	37°	38′	17.0″	140°	30′	16.0″	2.0	2.4	県道192号・県道39号交差点(水原川 下田橋付近)
68	福島市	南沢又上原	37°	46′	33.0″	140°	25′	22.6″	1.8	2.3	福島刑務所前
69	福島市	山口入山	37°	46′	10.8″	140°	31′	19.0″	2.2	2.9	県道317号線沿い
70	福島市	渡利畑小屋	37°	43′	01.8″	140°	31′	05.6″	1.5	2.0	福島市消防団第7分団五部前
71	福島市	渡利沼ノ町	37°	44′	38.0″	140°	29′	07.5″	2.1	3.7	国道114号線沿い わたり病院バス停
72	福島市	渡利柳沢	37°	44′	42.3″	140°	30′	22.4″	2.7	3.9	県道308号線 茶臼森配水池付近
73	福島市	荒井上笹森	37°	42′	29.3″	140°	22′	52.1″	0.38	0.55	警察機動センター付近
74	福島市	荒井地蔵原甲	37°	41′	57.4″	140°	21′	29.1″	0.44	0.49	畜産研究所付近
75	福島市	佐原桜沢	37°	42′	42.5″	140°	21′	20.3″	0.50	0.51	桜沢交差点
76	福島市	佐原竹ノ森①	37°	42′	51.9″	140°	20′	27.0″	0.43	0.49	
77	福島市	佐原竹ノ森②	37°	42′	19.2″	140°	20′	36.5″	0.41	0.55	うつくしま高原美術館付近
78	福島市	在庭坂	37°	44′	47.1″	140°	19′	35.8″	0.37	0.44	先達山ふもと
79	福島市	在庭坂薬師田	37°	45′	18.4″	140°	22′	48.7″	0.52	0.68	庭塚駐在所前
80	福島市	桜本白津	37°	44′	09.8″	140°	21′	13.9″	0.59	0.60	白津観音付近
81	福島市	笹谷南田	37°	47′	11.4″	140°	26′	24.4″	1.5	2.0	県道312号線交差点
82	福島市	笹木野高野	37°	46′	52.2″	140°	23′	49.8″	1.0	1.3	長老橋(南側)付近
83	福島市	山田中森	37°	41′	02.7″	140°	22′	16.7″	0.55	0.73	長倉高原入口
84	福島市	松川町水原狼ヶ森	37°	40′	03.6″	140°	23′	15.3″	0.53	0.57	県道52号線沿い
85	福島市	松川町水原室沢	37°	40′	38.9″	140°	20′	52.7″	0.37	0.40	県道52号線沿い
86	福島市	大笹生新田	37°	47′	11.6″	140°	24′	10.8″	1.2	1.9	県道5号線沿い 大笹生交差点(綱島)
87	福島市	町庭坂新町	37°	46′	0.0″	140°	23′	16.3″	0.92	1.1	県道5号線沿い 交差点(青柳寺前)

88	福島市	町庭坂高湯	37°	45′	01.3″	140°	18′	33.3″	0.29	0.44	高湯第一堰堤前
89	福島市	土船才明寺	37°	44′	33.1″	140°	23′	02.0″	0.73	0.78	原の町交差点(県道126号)
90	福島市	土湯温泉町川上	37°	40′	24.8″	140°	19′	15.4″	0.30	0.35	川上湯温の奥(川上第1堰堤)
91	福島市	土湯温泉町天沼	37°	40′	57.5″	140°	20′	13.2″	0.35	0.45	産ヶ沢橋南東(国道115号)
92	福島市	飯野町町	37°	39′	11.0″	140°	32′	22.0″	0.99	0.97	
93	福島市	泉大仏	37°	46′	19.6″	140°	27′	04.6″	1.4	2.0	福島泉郵便局前
94	福島市	入江町	37°	46′	05.0″	140°	28′	58.5″	2.8	3.7	信天山子供の森公園入り口
95	福島市	上町	37°	44′	58.3″	140°	28′	17.8″	2.4	3.7	福島警察署前
96	福島市	黒岩中島	37°	43′	27.6″	140°	28′	11.9″	1.1	1.7	
97	福島市	鳥谷野岩田	37°	43′	57.3″	140°	28′	12.1″	1.6	2.9	
98	福島市	南向台3丁目	37°	43′	19.3″	140°	29′	25.2″	2.3	2.6	
99	福島市	東浜町①	37°	45′	25.7″	140°	29′	16.3″	1.5	2.4	三本木橋横
100	福島市	東浜町②	37°	45′	21.9″	140°	29′	22.1″	4.1	4.7	三本木橋横 堤防階段下
101	福島市	堀河町	37°	46′	07.7″	140°	29′	38.6″	2.0	2.7	
102	福島市	八木田中島	37°	44′	52.3″	140°	27′	12.6″	1.4	2.0	バス停西高入り口横
103	福島市	山口雷	37°	46′	04.9″	140°	30′	46.9″	2.1	3.4	国道115号線沿い 岡山小学校付近
104	福島市	山口寺屋敷	37°	45′	36.3″	140°	31′	21.3″	2.1	3.5	国道115号線沿い 常円寺向かい墓地入り口
105	福島市	渡利馬場町	37°	44′	38.6″	140°	28′	49.3″	2.0	2.9	福島県高等理容美容学院付近
106	二本松市	板目沢	37°	36′	40.0″	140°	23′	45.0″	0.90	1.0	二本松東部集会所入口付近
107	二本松市	大関①	37°	37′	23.5″	140°	20′	43.1″	0.63	0.63	
108	二本松市	大関②	37°	37′	27.8″	140°	21′	13.6″	0.50	0.61	
109	二本松市	大町	37°	33′	07.8″	140°	26′	57.9″	2.1	2.6	大町交差点付近
110	二本松市	神明石	37°	34′	05.8″	140°	28′	59.3″	2.4	3.1	
111	二本松市	吉倉畑中向	37°	38′	17.0″	140°	26′	51.9″	0.19	0.21	
112	二本松市	金色	37°	35′	07.3″	140°	26′	07.9″	1.4	2.0	東北本線高架橋上
113	二本松市	小関	37°	35′	15.1″	140°	21′	33.8″	0.65	0.74	広域生活バス停「小関」付近
114	二本松市	小浜反町	37°	33′	01.9″	140°	30′	34.9″	2.1	3.9	萬人子守地藏前
115	二本松市	笹屋	37°	37′	28.2″	140°	24′	25.3″	0.91	0.96	福島交通バス停「笹小屋」付近
116	二本松市	五月町3丁目	37°	32′	17.8″	140°	28′	31.2″	2.2	2.7	観音寺登り口付近
117	二本松市	塩沢町1丁目	37°	36′	39.4″	140°	25′	43.3″	1.1	1.5	二本松市消防団第二分団第二部屯所前
118	二本松市	岳温泉	37°	36′	28.3″	140°	21′	17.2″	0.59	0.75	「安達太良自然休養林」表示石付近
119	二本松市	田沢下曲山	37°	34′	36.0″	140°	40′	42.7″	1.2	1.5	二本松市コミュニティバス曲山バス停付近
120	二本松市	茶園2丁目	37°	35′	17.1″	140°	26′	55.3″	1.5	2.4	茶園2丁目歩道橋前
121	二本松市	槻木	37°	34′	25.7″	140°	25′	28.8″	2.2	3.2	国道4号線交差点
122	二本松市	永田積内	37°	35′	35.1″	140°	24′	19.9″	1.1	1.9	二本松市消防団第3分団第3部屯所前
123	二本松市	永田長坂	37°	36′	36.0″	140°	20′	50.3″	0.61	0.86	JICA二本松入口付近
124	二本松市	中ノ目	37°	37′	04.9″	140°	25′	33.7″	1.2	1.5	福島交通バス停「中の目」付近
125	二本松市	成田立石	37°	31′	47.9″	140°	30′	34.5″	2.0	2.8	成田東部集会所付近
126	二本松市	成田田畑内	37°	31′	49.3″	140°	29′	56.1″	1.6	2.1	二本松市消防団岩代地区隊第1分団第三部車庫前
127	二本松市	西勝田杉内	37°	33′	04.1″	140°	30′	07.6″	2.4	3.3	地神社前
128	二本松市	沼ヶ作	37°	34′	01.9″	140°	28′	41.9″	2.2	2.4	大平第七区集会所前
129	二本松市	萩坂	37°	35′	58.9″	140°	22′	30.9″	0.79	1.1	岳ダム管理サイレン設備付近
130	二本松市	東新殿大林	37°	32′	07.2″	140°	34′	58.5″	1.5	1.9	
131	二本松市	毘沙門堂	37°	35′	43.3″	140°	23′	09.0″	0.75	1.1	毘沙門堂バス停前
132	二本松市	平石町	37°	33′	19.5″	140°	27′	46.8″	1.7	2.3	石井住民センター前

133	二本松市	不動平	37°	38′	18.9″	140°	20′	41.7″	0.59	0.69	福島交通バス停「湯川溪谷入口」付近
134	二本松市	南卜ロミ	37°	33′	52.3″	140°	26′	47.1″	2.1	2.8	
135	二本松市	三原町	37°	37′	24.7″	140°	26′	54.6″	1.1	1.6	塩沢第八区集会所入口付近
136	二本松市	社前	37°	33′	45.3″	140°	25′	19.7″	1.9	2.0	旭ヶ丘ニュータウン付近
137	二本松市	休石	37°	37′	38.0″	140°	23′	24.8″	0.55	0.70	福島交通バス停「休石」付近
138	二本松市	休石原	37°	38′	05.5″	140°	22′	23.2″	0.66	0.65	
139	二本松市	安達ヶ原4丁目	37°	35′	24.9″	140°	28′	03.1″	1.6	1.9	
140	二本松市	下川崎大杉	37°	37′	20.2″	140°	30′	58.8″	2.3	3.0	
141	二本松市	下川崎団子森山	37°	37′	45.2″	140°	29′	59.6″	1.7	2.2	
142	二本松市	下長折移川	37°	34′	27.8″	140°	30′	51.6″	2.2	3.4	
143	二本松市	下長折荒井	37°	35′	02.1″	140°	30′	04.3″	2.3	3.2	
144	二本松市	戸沢袖	37°	34′	36.6″	140°	35′	56.6″	1.3	1.5	
145	二本松市	戸沢伏返	37°	35′	35.9″	140°	37′	41.6″	1.7	2.3	
146	二本松市	戸沢下田	37°	33′	59.0″	140°	34′	53.4″	1.5	2.1	
147	二本松市	戸沢不川田	37°	32′	59.1″	140°	35′	05.0″	1.7	2.2	
148	二本松市	戸沢弁天脇	37°	33′	23.0″	140°	35′	58.2″	1.2	2.1	
149	二本松市	渋川上弘川	37°	37′	44.4″	140°	27′	58.7″	1.5	2.2	
150	二本松市	上川崎糸内	37°	36′	41.6″	140°	30′	54.0″	4.0	5.3	
151	二本松市	上川崎上種田	37°	36′	25.8″	140°	29′	42.4″	1.4	1.5	
152	二本松市	上太田広瀬	37°	33′	07.3″	140°	33′	35.8″	1.9	1.9	
153	二本松市	上長折暮坪	37°	33′	21.1″	140°	32′	05.9″	3.1	3.5	
154	二本松市	針道笹ノ田	37°	36′	21.9″	140°	35′	11.1″	1.2	1.5	
155	二本松市	針道杉内	37°	35′	33.4″	140°	35′	49.6″	1.6	1.9	
156	二本松市	針道蔵下	37°	35′	37.3″	140°	35′	03.9″	1.5	2.1	二本松市役所東和支所
157	二本松市	杉沢口中内	37°	30′	37.3″	140°	34′	59.6″	1.2	1.3	
158	二本松市	西新殿天ヶ平	37°	31′	33.3″	140°	32′	44.1″	1.5	2.3	
159	二本松市	西新殿松林	37°	32′	06.7″	140°	34′	0.1″	1.1	1.8	
160	二本松市	西新殿太郎田	37°	31′	54.4″	140°	32′	39.5″	1.8	2.7	
161	二本松市	西新殿立石	37°	31′	22.6″	140°	33′	56.9″	1.1	1.6	
162	二本松市	太田蛇測	37°	34′	41.1″	140°	32′	43.8″	1.8	2.6	
163	二本松市	太田若宮	37°	35′	23.3″	140°	32′	34.7″	1.8	3.8	
164	二本松市	太田上寺	37°	34′	19.3″	140°	33′	27.9″	2.1	2.4	
165	二本松市	太田川口	37°	35′	28.7″	140°	31′	19.1″	1.7	2.0	
166	二本松市	太田布沢	37°	35′	36.2″	140°	33′	29.3″	2.5	3.1	
167	二本松市	田沢法祈ヶ作	37°	33′	23.1″	140°	40′	06.6″	0.91	1.3	
168	二本松市	田沢久根ノ内	37°	33′	16.4″	140°	39′	12.6″	0.63	0.67	
169	二本松市	百目木川平	37°	31′	49.3″	140°	36′	40.8″	0.95	1.4	
170	二本松市	百目木町	37°	31′	52.7″	140°	37′	17.5″	0.77	1.0	
171	二本松市	百目木八幡山	37°	31′	35.3″	140°	36′	47.2″	1.1	1.2	
172	二本松市	木幡下一	37°	36′	33.3″	140°	33′	29.5″	2.4	2.9	
173	二本松市	木幡立石	37°	37′	40.6″	140°	33′	37.6″	1.8	2.1	
174	二本松市	木幡間屋	37°	37′	38.5″	140°	32′	32.2″	2.0	2.1	
175	二本松市	木幡館	37°	36′	31.6″	140°	32′	21.1″	2.5	2.8	
176	二本松市	油井古屋敷	37°	36′	30.3″	140°	28′	09.5″	1.2	1.5	
177	二本松市	油井漆原町	37°	35′	57.6″	140°	27′	33.7″	1.6	2.3	

178	伊達市	月館町御代田久保	37°	45′	06.5″	140°	36′	33.2″	1.6	2.2	国道349号線沿い 久保の内バス停待合所
179	伊達市	月館町月館	37°	42′	46.5″	140°	38′	43.8″	1.4	1.9	
180	伊達市	月館町月館小作田	37°	43′	30.7″	140°	37′	06.7″	1.5	1.9	月館町消防団第1分団第1部第3班消防車庫前
181	伊達市	月館町糠田坊田	37°	42′	55.8″	140°	34′	55.6″	2.2	2.9	
182	伊達市	月館町糠田宮下	37°	43′	32.3″	140°	36′	11.0″	1.4	1.8	県道269号線沿い 熊野神社鳥居付近
183	伊達市	月館町布川西原	37°	44′	07.2″	140°	36′	54.0″	1.2	1.8	月館小学校校門前
184	伊達市	月館町布川村石	37°	43′	57.6″	140°	37′	38.2″	1.5	1.7	国道399号線沿い 熊野神社入口付近
185	伊達市	原島	37°	49′	13.0″	140°	30′	37.3″	0.84	1.3	北部長岡バス停付近
186	伊達市	伏黒一本石	37°	49′	19.1″	140°	31′	47.9″	1.4	1.5	伊達東ランド及び伊達市東公民館入口付近
187	伊達市	細谷	37°	49′	15.1″	140°	29′	49.3″	0.91	1.6	伊達駅付近
188	伊達市	保原町大泉大館	37°	49′	15.8″	140°	34′	0.08″	1.4	2.1	保原小学校正門付近
189	伊達市	保原町金原田長沢	37°	48′	42.1″	140°	35′	52.1″	1.2	1.5	赤坂の里森林公園分岐(県道122号線)
190	伊達市	保原町金原田中屋敷	37°	48′	54.3″	140°	35′	26.6″	1.2	1.6	金原田会館付近
191	伊達市	保原町上保原大久保	37°	48′	06.6″	140°	31′	40.5″	1.6	1.7	高子沼駐車場前
192	伊達市	保原町上保原愚公谷	37°	47′	51.4″	140°	31′	51.9″	2.0	4.0	県道387号線 福島松ヶ丘病院入口前交差点付近
193	伊達市	保原町上保原向台	37°	48′	18.2″	140°	31′	50.0″	1.3	1.7	高子駅付近
194	伊達市	保原町所沢河部	37°	47′	41.6″	140°	33′	55.7″	2.4	3.3	県道387号・県道317号交差点付近
195	伊達市	保原町富沢下川原	37°	47′	0.0″	140°	33′	39.5″	2.6	3.3	県道317号・県道318号合流交差点付近
196	伊達市	保原町二井田前原	37°	49′	30.5″	140°	35′	01.6″	1.2	1.6	二井田駅前付近
197	伊達市	保原町柱田武士沢	37°	47′	39.3″	140°	34′	34.6″	2.4	2.9	国道349号線沿い 桂沢小学校入口付近
198	伊達市	保原町東野崎	37°	48′	42.9″	140°	33′	34.2″	1.6	2.4	保原駅付近
199	伊達市	梁川町粟野沼頭	37°	50′	49.2″	140°	35′	0.18″	1.1	1.6	粟野農業構造改善センター付近
200	伊達市	梁川町大関上間野	37°	50′	0.5″	140°	37′	27.8″	0.78	1.1	東木田会館付近
201	伊達市	梁川町五十沢岡崎前	37°	52′	55.7″	140°	37′	44.7″	0.79	1.5	岡崎公民館付近
202	伊達市	梁川町里見山	37°	51′	14.9″	140°	37′	13.4″	0.81	1.1	やながわ希望の森公園交差点付近
203	伊達市	梁川町白根飯出	37°	51′	0.89″	140°	40′	08.4″	0.69	0.90	白根農村広場入口付近
204	伊達市	梁川町白根落合	37°	49′	57.0″	140°	39′	26.0″	0.52	0.71	落合集会所付近
205	伊達市	梁川町白根馬場	37°	50′	39.0″	140°	39′	28.6″	0.59	0.86	白根局前バス停
206	伊達市	梁川町新田南荒野	37°	49′	41.4″	140°	36′	14.0″	1.1	2.4	堰本小学校正門方面分岐点
207	伊達市	梁川町東大枝町頭	37°	52′	30.3″	140°	35′	52.9″	0.69	0.86	大枝小学校付近
208	伊達市	梁川町舟生大越	37°	52′	56.6″	140°	38′	50.0″	0.67	0.93	大越公民館付近
209	伊達市	梁川町舟生深沢	37°	52′	0.91″	140°	38′	35.6″	0.64	0.87	県道101号線沿い 山舟生川新橋付近
210	伊達市	梁川町右城町	37°	51′	09.7″	140°	36′	38.0″	0.67	0.92	広瀬橋付近
211	伊達市	梁川町八幡江越	37°	51′	51.4″	140°	36′	43.7″	0.59	0.90	梁川大橋付近
212	伊達市	梁川町八幡台前	37°	51′	33.3″	140°	37′	18.7″	0.89	1.0	県道102号より希望が丘へ、阿武隈急行鉄橋近く
213	伊達市	梁川町山舟生日影	37°	51′	49.5″	140°	40′	0.3″	0.55	0.90	深川町消防団第5分団第1部第1班車庫付近
214	伊達市	梁川町山舟生屏風作	37°	52′	46.1″	140°	40′	20.3″	0.63	0.87	梁川町消防団第5分団2部1班消防車庫付近
215	伊達市	霊山町上小国追分	37°	43′	04.3″	140°	33′	11.5″	2.2	2.7	県道51号線 追分バス停付近
216	伊達市	霊山町石田行合道	37°	45′	06.5″	140°	41′	37.4″	3.9	5.3	国道115号線沿い
217	伊達市	霊山町石田下岩崎	37°	45′	30.2″	140°	37′	41.1″	1.3	1.9	国道115号線交差点付近
218	伊達市	霊山町石田水滴	37°	45′	32.2″	140°	39′	18.4″	0.83	0.90	国道115号線沿い
219	伊達市	霊山町石田中後坂	37°	45′	08.0″	140°	40′	34.0″	2.3	2.3	国道115号線沿い
220	伊達市	霊山町石田名目沢	37°	46′	02.8″	140°	39′	24.6″	0.52	0.60	県道316号線沿い
221	伊達市	霊山町石田彦平	37°	45′	21.0″	140°	43′	35.2″	3.4	5.1	国道115号線沿い
222	伊達市	霊山町泉原米田	37°	48′	37.3″	140°	37′	27.4″	0.65	0.63	泉原小学校跡 バス停付近

223	伊達市	霊山町上小国末坂	37°	45′	12.1″	140°	34′	21.5″	4.0	4.6	県道51号線沿い 末松バス停
224	伊達市	霊山町上小国茶畑	37°	44′	25.9″	140°	33′	58.9″	4.4	5.6	県道51号線沿い 小国茶畑バス停
225	伊達市	霊山町大石長畑	37°	48′	16.5″	140°	38′	54.8″	0.62	0.95	北方部会館付近
226	伊達市	霊山町大石橋本	37°	47′	34.8″	140°	38′	56.7″	0.82	0.95	別格宮弊社霊山神社付近
227	伊達市	霊山町掛田下川原	37°	47′	09.0″	140°	35′	53.9″	1.7	2.0	霊山中学校校門付近
228	伊達市	霊山町掛田西陣場	37°	46′	09.0″	140°	35′	59.8″	2.7	3.6	国道115号線・国道349号線交差点付近
229	伊達市	霊山町下小国堀ノ内	37°	45′	55.4″	140°	35′	0.5″	3.6	5.1	国道115号・県道51号丁字路付近 下小国バス停前
230	伊達市	霊山町中川館	37°	47′	22.7″	140°	37′	31.9″	1.4	2.0	県道45号線・県道149号線交差点
231	伊達市	霊山町山戸田本館	37°	46′	13.3″	140°	37′	14.9″	1.4	2.5	県道149号線沿い 福島交通霊山山中バス停付近
232	本宮市	青田来ノ池	37°	29′	52.3″	140°	22′	54.5″	1.2	1.6	大泉寺入口付近
233	本宮市	荒井久保田	37°	29′	08.1″	140°	22′	58.8″	1.4	1.9	本宮IC料金所出口付近
234	本宮市	稲沢鹿島	37°	29′	40.4″	140°	29′	49.3″	1.5	2.2	稲沢ふれあい広場入口付近
235	本宮市	稲沢平田石	37°	31′	03.1″	140°	30′	31.0″	1.7	2.4	平田石浄水場横道路分岐部路側帯
236	本宮市	岩根上土澗	37°	28′	39.6″	140°	21′	16.9″	1.1	1.4	
237	本宮市	岩根新林	37°	29′	42.8″	140°	21′	07.7″	1.1	1.5	池の入交差点
238	本宮市	岩根中前田	37°	29′	54.5″	140°	19′	45.6″	0.80	0.83	
239	本宮市	岩根輪ヶ澗	37°	28′	38.3″	140°	20′	30.6″	0.88	1.1	
240	本宮市	白岩塩ノ崎	37°	29′	08.9″	140°	27′	51.7″	1.4	1.9	白岩八区生活改善センター前
241	本宮市	白岩関根	37°	29′	49.1″	140°	28′	20.1″	1.7	2.7	金礼寺表参道入口
242	本宮市	高木井戸上	37°	30′	45.5″	140°	25′	21.7″	2.2	4.1	明石戸公園入口付近
243	本宮市	高木重石	37°	30′	08.6″	140°	24′	54.7″	2.6	4.0	本宮運動公園前入口道路石碑付近
244	本宮市	長屋桑原後	37°	30′	50.4″	140°	29′	0.8″	2.1	2.8	長屋四番組集会所
245	本宮市	長屋鯛ノ腰	37°	31′	11.7″	140°	28′	25.7″	2.0	2.6	長屋二区集会所付近
246	本宮市	仁井田河原	37°	28′	49.6″	140°	24′	10.3″	2.3	2.4	五百川橋付近
247	本宮市	仁井田吹上	37°	29′	56.3″	140°	24′	17.5″	1.9	3.2	村山団地交差点
248	本宮市	糠沢石神	37°	30′	22.1″	140°	26′	26.7″	1.6	2.0	和木沢簡易郵便局前
249	本宮市	糠沢屏風石	37°	29′	01.8″	140°	26′	38.0″	1.0	1.3	圃場整備竣工記念碑前
250	本宮市	糠沢山中	37°	29′	09.5″	140°	25′	10.9″	2.1	3.9	高松山ふれあい広場入口付近
251	本宮市	松沢池平	37°	28′	59.6″	140°	29′	14.4″	1.4	1.6	本宮市白沢公民館松沢分館前
252	本宮市	本宮戸崎	37°	31′	09.6″	140°	23′	56.1″	1.3	1.7	
253	本宮市	和田北大沢	37°	32′	24.8″	140°	26′	02.3″	2.3	2.6	八雲大神入口付近
254	本宮市	和田重神	37°	31′	18.0″	140°	26′	51.7″	1.8	2.1	本宮市白沢公民館和田分館入口付近
255	本宮市	和田東屋口	37°	31′	55.9″	140°	27′	22.9″	2.4	3.7	岩角農村公園入口
256	桑折町	上郡弁慶	37°	50′	40.1″	140°	31′	49.4″	1.6	2.3	桑折町民第2体育館入口付近
257	桑折町	北半田国重	37°	51′	57.1″	140°	32′	23.9″	1.5	1.8	県道4号線沿い 国重バス停付近
258	桑折町	伊達崎西前敷	37°	50′	54.5″	140°	33′	13.0″	1.6	2.0	桑折町消防団第3分団第1部車庫
259	桑折町	東大隅	37°	50′	48.3″	140°	31′	11.1″	0.85	1.1	桑折町役場正門
260	桑折町	南半田上川原	37°	51′	50.0″	140°	31′	12.9″	1.5	1.8	妙蔵寺付近
261	国見町	石母田上野	37°	52′	48.5″	140°	33′	37.0″	1.2	1.6	国見町運動公園石碑付近
262	国見町	泉田川北	37°	52′	46.0″	140°	31′	23.6″	1.6	2.8	県道353号線沿い 泉田中集会所前
263	国見町	大木戸霞原	37°	53′	12.2″	140°	34′	25.6″	0.85	1.3	国見町立大木戸小学校校門付近
264	国見町	貝田町裏	37°	53′	56.8″	140°	34′	47.3″	0.97	1.4	県道4号線・県道321号線貝田町裏交差点付近
265	国見町	小坂西町裏	37°	53′	10.2″	140°	31′	38.2″	1.5	2.2	小坂小学校集会所前
266	国見町	塚野目五反田	37°	51′	57.1″	140°	33′	0.1″	1.3	2.1	東北電力国見変電所付近
267	国見町	徳江館	37°	51′	47.1″	140°	34′	18.1″	0.90	1.2	徳江大橋付近

268	国見町	鳥取堰下	37°	53′	30.0″	140°	31′	28.8″	1.7	2.4	
269	川俣町	秋山才ノ神山	37°	42′	07.7″	140°	33′	33.1″	1.3	1.6	県道51号線沿い 東コミュニティー消防センター付近
270	川俣町	秋山山入切田	37°	41′	44.2″	140°	34′	45.7″	1.3	1.7	県道269号線沿い
271	川俣町	飯坂上切伏	37°	39′	55.8″	140°	39′	11.9″	1.5	1.8	峠の森自然公園管理棟入口付近
272	川俣町	飯坂深田	37°	40′	52.0″	140°	37′	17.4″	1.4	1.7	国道349号線沿い 岩廻りバス停付近
273	川俣町	飯坂水境向	37°	40′	47.9″	140°	39′	40.6″	2.1	2.7	県道12号線沿い 水境妙見初發神社手前丁字路付近
274	川俣町	飯坂南古堂道内	37°	40′	01.0″	140°	37′	47.5″	1.1	1.5	県道12号線沿い 飯坂小学校入口付近
275	川俣町	大綱木大木田	37°	37′	48.1″	140°	35′	57.3″	0.96	2.0	国道349号線沿い 大綱木公民館付近
276	川俣町	上桜	37°	38′	53.1″	140°	36′	23.3″	1.3	2.0	国道349号線沿い
277	川俣町	小神曾利田	37°	40′	30.1″	140°	35′	00.5″	1.0	1.4	川俣町消防団第3分団3部1班屯所付近
278	川俣町	小島清水前	37°	41′	02.3″	140°	35′	57.7″	2.1	2.3	川俣町第六分団三部二班屯所付近
279	川俣町	小島町畑	37°	41′	40.8″	140°	36′	42.3″	1.2	1.6	おじまふるさと交流館入口付近
280	川俣町	小島水ヶ作	37°	41′	37.3″	140°	37′	18.7″	1.5	1.9	
281	川俣町	小綱木泡吹地	37°	38′	25.0″	140°	37′	59.9″	1.2	1.4	国道114号線沿い
282	川俣町	小綱木野馬畑	37°	38′	15.9″	140°	38′	38.8″	1.4	1.8	国道114号線沿い 高根川むかえはし付近
283	川俣町	小綱木松ヶ森	37°	37′	10.6″	140°	38′	55.6″	2.1	2.8	国道114号線沿い 川俣町自治体バス管立目バス停付近
284	川俣町	小綱木若松	37°	37′	54.7″	140°	38′	06.5″	1.6	1.9	川俣町小綱木若松無線局付近
285	川俣町	鶴沢下中島	37°	39′	49.2″	140°	35′	22.3″	0.99	1.2	福島警察署川俣分庁舎付近
286	川俣町	西福沢松ヶ作	37°	38′	03.2″	140°	34′	27.5″	1.5	2.4	県道117号線沿い 川俣町消防団第4分団2部1班屯所入口付近
287	川俣町	羽田宮ノ後	37°	40′	54.3″	140°	33′	52.1″	0.84	0.97	福田小学校正門付近
288	川俣町	山木屋石平山	37°	35′	22.3″	140°	38′	48.0″	2.9	4.5	
289	川俣町	山木屋甲舗	37°	36′	22.8″	140°	39′	22.2″	3.0	4.8	八坂神社入口付近
290	川俣町	山木屋境林山	37°	34′	47.9″	140°	43′	19.2″	10.7	12.2	国道114号線沿い
291	川俣町	山木屋坂下向山	37°	34′	55.2″	140°	42′	13.8″	4.8	5.6	国道114号線沿い 川俣町自治体バス入久保バス停付近
292	川俣町	山木屋菅ノ又	37°	35′	22.2″	140°	41′	28.9″	3.1	4.0	国道114号線沿い 川俣町自治体バス菅ノ又バス停付近
293	川俣町	山木屋田代	37°	33′	53.2″	140°	41′	46.0″	2.3	3.1	国道459号線沿い 福島交通 上田代バス停付近
294	川俣町	山木屋東ノ沢山	37°	36′	25.8″	140°	40′	51.6″	4.2	5.0	
295	川俣町	山木屋広野原	37°	35′	53.9″	140°	40′	36.5″	3.1	4.9	JA新ふくしま山木屋支店付近
296	川俣町	五百田	37°	39′	43.2″	140°	36′	05.6″	0.84	1.3	川俣町役場付近
297	川俣町	西福沢高屋敷	37°	38′	48.7″	140°	35′	01.2″	1.7	2.5	
298	大玉村	大山高屋敷	37°	32′	24.1″	140°	24′	35.7″	2.2	2.8	羽山神社入口付近
299	大玉村	大山六社山	37°	32′	25.4″	140°	22′	45.1″	0.83	0.99	大玉村村民体育館入口付近
300	大玉村	玉井石橋	37°	31′	38.9″	140°	21′	52.8″	0.99	1.2	さくら公園前
301	大玉村	玉井小菅	37°	32′	33.0″	140°	20′	41.8″	0.73	0.85	正福寺入口付近
302	大玉村	玉井西庵	37°	31′	58.8″	140°	22′	07.4″	0.77	1.0	大玉村農村環境改善センター入口付近
303	大玉村	玉井町尻	37°	31′	26.7″	140°	22′	44.7″	1.2	1.7	
304	大玉村	玉井曲藤	37°	30′	58.2″	140°	20′	04.5″	0.90	1.1	
305	郡山市	田村町谷田川表前	37°	18′	30.6″	140°	27′	24.3″	0.32	0.40	国道49号線沿い
306	郡山市	田村町栃本河ウツ	37°	17′	44.9″	140°	29′	59.2″	0.24	0.30	国道49号線・県道40号線交差点
307	郡山市	田村町谷田川荒小路	37°	18′	38.5″	140°	26′	04.6″	0.37	0.50	谷田川駅前
308	郡山市	西田町大田宮田	37°	25′	55.7″	140°	27′	59.6″	0.81	0.94	宮田神社入口付近
309	郡山市	西田町大田雪村	37°	26′	42.7″	140°	28′	22.7″	0.73	0.94	雪村庵駐車場前
310	郡山市	西田町丹伊田宮作	37°	28′	08.3″	140°	28′	41.2″	1.6	2.0	鹿島大神宮前
311	郡山市	西田町根木屋根木屋	37°	25′	48.1″	140°	26′	35.1″	1.2	1.4	日枝神社前
312	郡山市	舞木町平	37°	24′	49.6″	140°	26′	18.7″	0.78	1.3	舞木駅付近

313	須賀川市	江花雨降平	37°	17′	24.3″	140°	09′	59.6″	0.94	1.2	国道294号線沿い
314	須賀川市	江持仲田	37°	17′	55.0″	140°	23′	56.0″	0.50	0.59	県道294号線・県道233号線分岐点付近
315	須賀川市	大栗福岡	37°	14′	57.0″	140°	26′	34.0″	0.22	0.23	
316	須賀川市	小倉桐久保	37°	16′	20.4″	140°	30′	24.0″	0.35	0.43	東山登山口付近
317	須賀川市	小倉山吹	37°	16′	37.9″	140°	27′	49.9″	0.18	0.21	
318	須賀川市	上小山田下岩倉	37°	15′	58.7″	140°	27′	14.9″	0.17	0.19	須賀川消防団第8分団上小山田班建物付近
319	須賀川市	上小山田八斗蒔	37°	15′	42.0″	140°	28′	0.7″	0.22	0.27	
320	須賀川市	上小山田東山	37°	15′	21.6″	140°	30′	07.9″	0.46	0.53	東山第二区集会所前
321	須賀川市	小作田欠ノ下	37°	15′	48.0″	140°	25′	12.0″	0.25	0.30	県道141号線・県道138号線交差点付近
322	須賀川市	小作田宮下	37°	16′	02.0″	140°	25′	06.0″	0.26	0.30	大東公民館バス停付近
323	須賀川市	塩田西窪	37°	17′	32.1″	140°	26′	01.2″	0.27	0.31	小塩江駅付近
324	須賀川市	塩田宮田	37°	17′	27.0″	140°	27′	08.9″	0.33	0.40	県道233号線沿い
325	須賀川市	田中沢小屋	37°	15′	01.0″	140°	24′	58.0″	0.23	0.26	はつせおおはしそくどうきょう
326	須賀川市	田中土内	37°	15′	22.0″	140°	24′	25.0″	0.20	0.25	おだき橋付近
327	須賀川市	狸森長沢	37°	13′	58.8″	140°	28′	54.3″	0.61	0.64	蝦夷嶽展望台入口(大山祇神社入口)
328	須賀川市	虹の台	37°	14′	40.5″	140°	28′	09.5″	0.33	0.40	
329	須賀川市	浜尾滝田	37°	17′	15.0″	140°	24′	17.0″	0.39	0.50	
330	須賀川市	牡丹園	37°	16′	20.0″	140°	23′	29.0″	0.26	0.35	牡丹台公園入口付近
331	田村市	大越町上大越三斗蒔	37°	22′	16.3″	140°	37′	49.4″	0.33	0.38	
332	田村市	大越町上大越白石	37°	22′	26.4″	140°	38′	31.2″	0.23	0.28	「白山コミュニティーセンター」入口付近
333	田村市	大越町下大越上田	37°	23′	40.0″	140°	37′	35.1″	0.25	0.27	
334	田村市	大越町下大越新田	37°	23′	35.1″	140°	36′	42.6″	0.27	0.29	
335	田村市	大越町下大越百目木沢	37°	23′	31.8″	140°	39′	04.2″	0.29	0.36	
336	田村市	大越町早稲川前田	37°	22′	40.4″	140°	40′	18.0″	0.23	0.29	「早稲川生活改善センター」付近
337	田村市	大越町牧野塚	37°	21′	32.4″	140°	36′	36.9″	0.31	0.42	
338	田村市	大越町早稲川鬼五郎①	37°	21′	18.9″	140°	40′	45.7″	0.34	0.43	
339	田村市	大越町早稲川鬼五郎②	37°	21′	12.1″	140°	41′	10.9″	0.36	0.44	石碑付近
340	田村市	常葉町早稲川上遠野	37°	23′	31.1″	140°	40′	23.6″	0.39	0.49	「早稲川集会所」入口付近
341	田村市	滝根町神俣和真	37°	19′	27.4″	140°	40′	27.8″	0.21	0.31	「多目的研修集会施設」駐車場付近
342	田村市	滝根町菅谷櫛塚	37°	21′	08.1″	140°	38′	37.9″	0.22	0.28	「田村市消防団車庫」付近
343	田村市	滝根町菅谷作前	37°	20′	41.1″	140°	38′	05.6″	0.31	0.38	
344	田村市	滝根町菅谷猿内	37°	21′	07.4″	140°	37′	57.0″	0.26	0.34	「猿内集会場」入口付近
345	田村市	滝根町菅谷糠塚	37°	20′	22.5″	140°	40′	30.6″	0.32	0.39	
346	田村市	滝根町菅谷六大田	37°	20′	29.2″	140°	39′	18.6″	0.28	0.32	「桜町」バス停付近
347	田村市	滝根町広瀬赤沼	37°	18′	14.9″	140°	39′	30.4″	0.30	0.50	
348	田村市	滝根町広瀬下町	37°	17′	16.7″	140°	39′	07.7″	0.21	0.24	
349	田村市	滝根町広瀬矢大臣	37°	17′	28.9″	140°	40′	30.9″	0.23	0.31	「田村東部環境センター」石碑付近
350	田村市	常葉町久保仲田	37°	26′	33.2″	140°	38′	10.1″	0.62	1.2	久保下集会所
351	田村市	常葉町小檜山藪下	37°	24′	43.6″	140°	40′	15.6″	0.28	0.28	小檜山公民館
352	田村市	常葉町関本中之坪	37°	24′	53.1″	140°	39′	26.8″	0.27	0.32	
353	田村市	常葉町常葉猿子田	37°	25′	44.4″	140°	38′	32.3″	0.43	0.43	常葉運動場
354	田村市	常葉町常葉富岡	37°	26′	02.4″	140°	38′	16.4″	0.34	0.41	
355	田村市	常葉町常葉山田作	37°	25′	09.6″	140°	37′	57.8″	0.30	0.33	山田作公民館
356	田村市	常葉町常葉目石沢	37°	26′	12.1″	140°	40′	16.3″	0.54	0.72	山根側道橋
357	田村市	常葉町西向米粉原	37°	26′	19.3″	140°	36′	37.8″	0.33	0.43	西向簡易郵便局

358	田村市	常葉町堀田赤坂	37°	24′	45.6″	140°	41′	57.7″	0.32	0.34	川越婦人ホーム
359	田村市	常葉町堀田二俣	37°	25′	14.6″	140°	41′	17.1″	0.32	0.35	堀田大橋 北西側
360	田村市	常葉町堀田八百坂	37°	24′	58.6″	140°	42′	43.2″	0.43	0.44	田代集会所付近
361	田村市	常葉町山根芦坂	37°	27′	47.0″	140°	40′	34.6″	0.88	1.1	芦坂集会所付近
362	田村市	常葉町山根萩平	37°	27′	24.1″	140°	41′	12.4″	1.9	2.0	鎌倉岳登山口付近
363	田村市	常葉町山根余平田	37°	26′	40.7″	140°	40′	25.4″	0.66	0.92	余平田集会所付近
364	田村市	常葉町久保高原	37°	26′	56.0″	140°	38′	44.2″	0.68	0.74	久保集会所
365	田村市	都路町岩井沢北作	37°	27′	12.1″	140°	41′	57.2″	2.4	2.5	
366	田村市	都路町岩井沢言神	37°	27′	35.4″	140°	44′	22.4″	1.4	1.7	言神地区土地改良事業記念碑付近
367	田村市	都路町岩井沢小与内	37°	27′	14.6″	140°	44′	02.3″	2.6	2.6	天平橋 南側
368	田村市	都路町岩井沢強梨	37°	27′	55.1″	140°	43′	49.5″	1.8	2.2	
369	田村市	都路町岩井沢松葉	37°	27′	18.2″	140°	43′	15.9″	1.5	2.2	田村消防団都路地区隊岩井沢分団第3部車庫前
370	田村市	都路町岩井沢櫛梨子	37°	27′	52.2″	140°	45′	35.7″	2.1	2.7	
371	田村市	都路町古道休場	37°	24′	19.8″	140°	46′	04.9″	1.4	2.0	馬洗戸集会所前
372	田村市	都路町古道斎ノ脇	37°	25′	0.1″	140°	47′	37.8″	1.3	1.6	馬洗戸橋 南側
373	田村市	都路町古道芹ヶ沢	37°	26′	24.7″	140°	47′	26.8″	1.2	1.5	
374	田村市	都路町古道寺ノ前	37°	25′	53.4″	140°	47′	54.5″	0.48	0.66	都路郵便局駐車場
375	田村市	都路町古道道下	37°	26′	48.8″	140°	46′	25.2″	1.1	1.4	下道の内バス停前
376	田村市	都路町古道山口①	37°	25′	31.8″	140°	43′	59.3″	1.3	1.6	グリーンパーク都路入口付近
377	田村市	都路町古道山口②	37°	24′	43.1″	140°	44′	42.7″	1.2	1.5	ひやまはし 南西側
378	田村市	都路町古道山口③	37°	25′	40.0″	140°	45′	27.5″	1.7	2.3	田村市消防団都路地区隊古道分団第2部車庫前
379	田村市	都路町古道山口④	37°	25′	20.5″	140°	44′	24.1″	1.5	2.3	
380	田村市	船引町芦沢	37°	24′	28.3″	140°	33′	37.2″	0.28	0.29	
381	田村市	船引町芦沢梅ヶ咲	37°	24′	24.2″	140°	32′	41.5″	0.25	0.40	
382	田村市	船引町芦沢鞍掛	37°	23′	19.9″	140°	32′	14.1″	0.29	0.38	「田村市消防団車庫」入口付近
383	田村市	船引町芦沢霜田	37°	24′	24.2″	140°	32′	41.5″	0.25	0.40	
384	田村市	船引町芦沢中ノ内	37°	24′	28.3″	140°	33′	37.2″	0.28	0.29	
385	田村市	船引町荒和田梅木内	37°	27′	49.4″	140°	32′	19.9″	0.70	0.93	二番組公民館入口付近
386	田村市	船引町石沢山口	37°	29′	52.0″	140°	36′	02.2″	0.66	0.72	山口バス停
387	田村市	船引町石森葉ノ木	37°	27′	39.5″	140°	33′	58.3″	0.66	0.80	辻組集会所入口付近
388	田村市	船引町今泉鳥足	37°	25′	26.4″	140°	36′	01.1″	0.30	0.35	第一小野新町街道踏切付近
389	田村市	船引町今泉古館	37°	24′	45.7″	140°	36′	40.8″	0.31	0.35	
390	田村市	船引町大倉上台	37°	29′	07.3″	140°	34′	40.9″	0.53	0.75	瀬川郵便局
391	田村市	船引町大倉後田	37°	29′	44.3″	140°	34′	14.2″	0.89	1.5	田村市船引清掃センター
392	田村市	船引町門沢大木	37°	22′	12.1″	140°	36′	13.5″	0.33	0.42	
393	田村市	船引町上移竹ノ花	37°	30′	14.5″	140°	40′	09.1″	0.96	1.0	広域農道丁字路
394	田村市	船引町北移岩登	37°	30′	20.6″	140°	37′	54.2″	0.80	0.92	岩登バス停
395	田村市	船引町北鹿又萱ノ尻	37°	27′	25.7″	140°	34′	44.6″	0.51	0.50	鹿又三区公民館
396	田村市	船引町北鹿又石畑前	37°	28′	35.9″	140°	35′	49.6″	0.64	0.80	移ヶ岳登山口
397	田村市	船引町北鹿又三百成	37°	27′	33.5″	140°	36′	24.7″	0.49	0.51	前田地区多目的集会所
398	田村市	船引町笹山仲森	37°	27′	06.3″	140°	31′	49.0″	0.62	0.76	田村市要田出張所入口前
399	田村市	船引町永谷下永谷	37°	24′	32.1″	140°	35′	29.2″	0.30	0.37	
400	田村市	船引町中山越田和	37°	28′	58.1″	140°	39′	30.1″	0.87	1.1	袖バス停
401	田村市	船引町中山大段田和	37°	28′	11.4″	140°	38′	41.3″	1.0	1.6	上大段田和バス停
402	田村市	船引町中山小塚	37°	28′	59.2″	140°	41′	43.9″	1.4	1.6	小塚バス停付近

403	田村市	船引町中山宮ノ脇	37°	29′	51.5″	140°	39′	10.9″	0.95	1.0	女房バス停
404	田村市	船引町新館曲山	37°	30′	12.8″	140°	34′	53.2″	0.91	1.1	曲山公民館
405	田村市	船引町春山追分	37°	26′	0.6″	140°	32′	16.5″	0.40	0.51	大滝根水環境センター付近
406	田村市	船引町船引上田中	37°	26′	22.3″	140°	34′	40.1″	0.31	0.49	船引駅前駐車場付近
407	田村市	船引町船引城ノ内	37°	26′	07.6″	140°	34′	20.7″	0.29	0.38	船引郵便局入口付近
408	田村市	船引町船引南町通	37°	26′	05.9″	140°	34′	44.3″	0.27	0.51	大方病院駐車場
409	田村市	船引町堀越新田	37°	23′	43.7″	140°	34′	17.5″	0.28	0.42	
410	田村市	船引町門沢直道	37°	23′	04.7″	140°	35′	21.8″	0.31	0.39	
411	田村市	船引町門沢山崎	37°	23′	30.7″	140°	35′	40.2″	0.29	0.31	
412	田村市	船引町文珠馬場平	37°	26′	51.7″	140°	33′	40.6″	0.34	0.41	田村市船引行政局文殊出張所入口付近
413	田村市	船引町堀越深山	37°	22′	45.9″	140°	34′	24.5″	0.30	0.41	
414	鏡石町	新町	37°	14′	10.0″	140°	23′	14.0″	0.22	0.27	下川橋歩道
415	天栄村	大里安養寺	37°	14′	43.4″	140°	12′	03.7″	1.3	1.8	県道282号線沿い「安養寺の一里塚跡」付近
416	天栄村	大里五斗蒔	37°	13′	51.6″	140°	16′	14.2″	1.6	1.8	福島交通「仁戸内」バス停付近
417	天栄村	大里不動沢	37°	14′	31.4″	140°	13′	44.0″	1.7	2.1	県道282号線沿い 福島交通「丸山車庫」バス停付近
418	天栄村	大里町川	37°	14′	07.4″	140°	14′	55.6″	1.7	2.3	国道294号線沿い 竜田橋南西
419	天栄村	小川館ノ越	37°	13′	58.3″	140°	17′	40.1″	0.92	2.1	県道282号線沿い 東北新幹線高架付近
420	天栄村	下松本原畑	37°	15′	06.6″	140°	15′	01.8″	1.5	2.4	「天栄村役場」付近
421	天栄村	白子中屋敷	37°	14′	57.8″	140°	15′	50.3″	1.6	2.0	県道289号線沿い「坂宮神社」入口
422	天栄村	田良尾五倫林山	37°	16′	13.3″	140°	01′	30.5″	0.15	0.21	国道118号沿い 天栄村湯本支所前
423	天栄村	田良尾鹿野	37°	16′	35.1″	140°	03′	54.3″	0.38	0.52	国道118号沿い 大平橋付近
424	天栄村	田良尾芝草①	37°	16′	22.3″	140°	02′	58.9″	0.25	0.36	国道118号沿い きょうづかはし付近
425	天栄村	田良尾芝草②	37°	14′	34.2″	140°	02′	55.2″	0.40	0.42	
426	天栄村	田良尾野仲	37°	16′	36.4″	140°	0′	36.2″	0.12	0.16	国道118号沿い 天栄村立湯本小学校前
427	天栄村	羽鳥芝草	37°	13′	55.4″	140°	02′	01.7″	0.38	0.45	「板小屋遺跡」付近
428	天栄村	羽鳥高戸屋	37°	14′	08.3″	140°	04′	24.8″	0.51	0.56	村道羽鳥1号線・県道37号線交差点
429	天栄村	羽鳥水上①	37°	16′	13.2″	140°	04′	40.5″	0.39	0.58	国道118号線沿い
430	天栄村	羽鳥水上②	37°	15′	58.5″	140°	05′	42.2″	0.34	0.56	国道118号線沿い 羽鳥トンネル付近
431	天栄村	羽鳥水上③	37°	15′	36.7″	140°	06′	56.4″	0.64	0.81	国道118号線沿い
432	天栄村	羽鳥水上④	37°	15′	48.5″	140°	08′	24.3″	0.75	0.68	国道118号線沿い 金山橋付近
433	天栄村	羽鳥水上⑤	37°	14′	33.0″	140°	04′	35.0″	0.40	0.74	村道羽鳥1号線沿い
434	天栄村	羽鳥水上⑥	37°	14′	57.7″	140°	05′	02.0″	0.35	0.38	村道羽鳥1号線沿い
435	天栄村	牧之内中林	37°	16′	15.0″	140°	09′	43.9″	1.3	1.2	国道118号線沿い
436	天栄村	牧之内西郷東	37°	16′	18.4″	140°	10′	25.5″	1.1	1.5	国道294号線沿い
437	天栄村	湯本下河内①	37°	15′	50.9″	140°	0′	04.2″	0.15	0.18	
438	天栄村	湯本下河内②	37°	15′	25.9″	140°	0′	03.7″	0.13	0.14	
439	石川町	赤羽新宿	37°	07′	43.7″	140°	22′	43.1″	0.26	0.30	東光寺付近
440	石川町	赤羽葦草	37°	07′	57.8″	140°	23′	09.9″	0.33	0.44	福島交通 葦草バス停前
441	石川町	板橋茅刈場	37°	05′	26.7″	140°	30′	0.2″	0.29	0.34	茅刈場集会所前
442	石川町	板橋八升蒔	37°	05′	51.4″	140°	28′	56.2″	0.36	0.42	石川町消防団山橋分団第2部屯所前
443	石川町	大橋	37°	09′	49.1″	140°	26′	03.1″	0.26	0.27	国道118号線沿い
444	石川町	形見明内	37°	08′	12.1″	140°	29′	39.8″	0.22	0.26	中谷第一小学校前
445	石川町	北上上村松	37°	09′	49.4″	140°	30′	08.3″	0.24	0.24	
446	石川町	沢井大池下	37°	08′	24.7″	140°	24′	14.2″	0.23	0.30	県道11号線三叉路 沢井中学校付近
447	石川町	沢井東内打	37°	07′	47.2″	140°	24′	52.2″	0.33	0.38	

448	石川町	白石	37°	08′	08.8″	140°	25′	46.8″	0.23	0.28	福島交通 白石バス停前
449	石川町	谷沢綺羅良田	37°	07′	23.5″	140°	30′	03.4″	0.23	0.35	福島交通 谷沢バス停前
450	石川町	長久保	37°	09′	11.4″	140°	27′	01.2″	0.20	0.28	石川警察署前
451	石川町	中田上矢造	37°	09′	04.4″	140°	31′	12.2″	0.24	0.30	
452	石川町	中田八又	37°	08′	58.0″	140°	30′	49.7″	0.28	0.36	
453	石川町	中野八斗蒔	37°	10′	19.6″	140°	25′	28.3″	0.22	0.27	JR野木沢駅前
454	石川町	猫啼	37°	07′	51.6″	140°	25′	43.3″	0.25	0.32	国道118号線沿い 石川清苑分岐点付近
455	石川町	双里川向	37°	08′	34.7″	140°	28′	10.7″	0.20	0.23	石川中学校前
456	石川町	母畑居矢塚	37°	10′	52.4″	140°	27′	43.4″	0.24	0.28	母畑橋上(県道63号)
457	石川町	母畑天升作	37°	11′	10.0″	140°	28′	15.8″	0.30	0.35	上母畑研修集会所前
458	石川町	南山形安寺跡	37°	06′	48.1″	140°	28′	27.2″	0.27	0.35	南山形集会所前
459	石川町	屋敷ノ入	37°	09′	13.6″	140°	28′	03.9″	0.29	0.33	福島交通 屋敷入バス停前
460	石川町	谷地伊勢房内	37°	06′	30.0″	140°	30′	31.3″	0.27	0.30	
461	石川町	山形須沢	37°	07′	03.0″	140°	27′	05.0″	0.36	0.40	山形小学校門前
462	石川町	山形福田	37°	07′	40.4″	140°	27′	57.4″	0.31	0.40	福田大室集会所前
463	玉川村	岩法寺宮ノ前	37°	13′	09.0″	140°	25′	17.0″	0.30	0.41	道の駅たまかわ付近
464	玉川村	岩法寺柳作	37°	14′	23.0″	140°	24′	58.0″	0.32	0.37	福島空港公園緑のスポーツゲート前
465	玉川村	岩法寺湯神前	37°	13′	31.0″	140°	24′	41.0″	0.32	0.41	県道208線・県道141号線交差点付近
466	玉川村	小高大谷地	37°	12′	11.3″	140°	25′	29.1″	0.30	0.33	たまかわ文化体育館入口
467	玉川村	北須釜奥撫	37°	13′	04.2″	140°	28′	19.4″	0.37	0.48	
468	玉川村	北須釜森殿	37°	12′	53.5″	140°	27′	06.3″	0.26	0.31	須賀川消防署玉川派出所門前
469	玉川村	中高畔	37°	12′	50.0″	140°	24′	34.0″	0.26	0.33	石川警察署玉川駐在所
470	玉川村	赫生羽根石	37°	12′	15.9″	140°	24′	41.4″	0.23	0.31	国道118号線・県道42号線交差点
471	玉川村	南須釜行人塚	37°	12′	20.0″	140°	27′	27.0″	0.32	0.36	北の宿バス停付近
472	玉川村	南須釜千五沢	37°	11′	42.1″	140°	29′	23.8″	0.26	0.30	県道40号線・県道42号線交差点
473	玉川村	南須釜館	37°	13′	0.6″	140°	29′	32.6″	0.38	0.48	河平集会所前
474	玉川村	南須釜狸穴	37°	12′	10.2″	140°	28′	46.1″	0.37	0.41	県道42号線沿い
475	玉川村	吉杉内	37°	12′	06.3″	140°	26′	30.7″	0.29	0.35	福島空港IC入口付近
476	玉川村	四辻新田諏訪平	37°	14′	18.7″	140°	29′	42.2″	0.41	0.42	県道40号沿い
477	玉川村	竜崎原作田	37°	14′	35.0″	140°	23′	35.0″	0.29	0.29	乙字大橋付近
478	平田村	小平下田	37°	10′	25.3″	140°	32′	56.4″	0.24	0.24	
479	平田村	駒形駒形	37°	10′	23.8″	140°	34′	21.2″	0.27	0.34	
480	平田村	駒形蕨平	37°	10′	41.7″	140°	35′	31.3″	0.24	0.28	孫内橋
481	平田村	小松原大柿	37°	12′	44.9″	140°	34′	11.1″	0.30	0.33	
482	平田村	下蓬田打違内①	37°	14′	24.7″	140°	32′	26.4″	0.39	0.43	打違内和牛生産組合牛頭観世音前
483	平田村	下蓬田打違内②	37°	15′	13.4″	140°	31′	48.0″	0.52	0.57	
484	平田村	下蓬田空釜	37°	12′	44.0″	140°	32′	46.1″	0.28	0.32	県道42号線沿い
485	平田村	下蓬田蓬来内	37°	13′	55.8″	140°	33′	33.7″	0.30	0.37	県道42号線・あぶくま高原道路交差点
486	平田村	鴫子三合	37°	13′	32.5″	140°	35′	05.3″	0.30	0.38	国道49号線沿い
487	平田村	中倉大川内	37°	09′	34.4″	140°	32′	03.1″	0.26	0.32	
488	平田村	西山一本ノ内	37°	11′	40.1″	140°	32′	16.8″	0.31	0.35	西山小学校入口
489	平田村	西山草場	37°	11′	59.2″	140°	30′	55.2″	0.28	0.28	県道42号線 中西橋
490	平田村	西山水尾	37°	11′	38.1″	140°	33′	28.5″	0.28	0.32	
491	平田村	東山地我	37°	12′	03.4″	140°	35′	23.9″	0.27	0.30	
492	平田村	蓬田新田中根	37°	14′	51.8″	140°	33′	50.5″	0.33	0.43	道の駅ひらた前(国道49号線)

493	平田村	北方檜坂	37°	10′	04.8″	140°	35′	43.6″	0.29	0.34	
494	平田村	蓬田新田大柏木	37°	15′	59.5″	140°	33′	18.4″	0.34	0.40	国道49号線沿い
495	平田村	鴛子坪内	37°	13′	07.6″	140°	35′	14.1″	0.24	0.33	石川消防署平田分署前
496	浅川町	浅川荒町	37°	04′	49.9″	140°	25′	09.9″	0.25	0.37	永昌寺前
497	浅川町	浅川茱萸ヶ沢	37°	05′	06.0″	140°	25′	26.4″	0.35	0.40	白山比咩神社鳥居前
498	浅川町	浅川背戸谷地	37°	04′	40.0″	140°	24′	56.7″	0.26	0.37	浅川町役場前
499	浅川町	山白石木和田塚	37°	05′	40.1″	140°	26′	50.2″	0.31	0.39	福島交通 木和田塚バス停前
500	浅川町	山白石破石下	37°	06′	03.3″	140°	27′	04.5″	0.26	0.33	破石集会所前
501	浅川町	里白石宿裏	37°	06′	05.0″	140°	25′	12.6″	0.31	0.41	里白石駅前
502	浅川町	大草風口前	37°	03′	01.6″	140°	25′	34.9″	0.36	0.50	県道75号線沿い
503	浅川町	根岸塚畑	37°	03′	59.4″	140°	25′	43.8″	0.34	0.42	県道71号線沿い
504	古殿町	大久田石神	37°	05′	16.7″	140°	36′	07.1″	0.38	0.53	
505	古殿町	大久田越代	37°	06′	29.5″	140°	36′	50.5″	0.34	0.40	
506	古殿町	大久田松久保	37°	04′	49.9″	140°	35′	54.8″	0.39	0.42	
507	古殿町	大久田蕨草	37°	04′	21.2″	140°	36′	19.0″	0.36	0.40	
508	古殿町	大久田ヲテマ	37°	03′	43.1″	140°	35′	45.3″	0.31	0.31	
509	古殿町	鎌田長光地	37°	04′	52.0″	140°	31′	32.3″	0.25	0.35	鎌田八幡宮前
510	古殿町	仙石木戸脇①	37°	05′	44.5″	140°	30′	52.0″	0.22	0.26	福島交通 木戸脇バス停前
511	古殿町	仙石楚々柳	37°	06′	04.1″	140°	30′	45.5″	0.34	0.36	
512	古殿町	田口平館	37°	05′	25.2″	140°	32′	01.0″	0.24	0.28	
513	古殿町	松川大原	37°	03′	13.7″	140°	35′	23.1″	0.22	0.26	
514	古殿町	松川小名沢	37°	02′	11.9″	140°	34′	22.3″	0.27	0.36	
515	古殿町	松川新桑原	37°	05′	12.2″	140°	33′	33.4″	0.28	0.34	
516	古殿町	松川水沼	37°	02′	45.3″	140°	37′	16.8″	0.36	0.36	
517	古殿町	山上竹貫田	37°	08′	20.2″	140°	36′	10.1″	0.31	0.34	
518	古殿町	山上土鍋	37°	08′	02.3″	140°	35′	50.1″	0.29	0.36	土鍋橋付近
519	古殿町	山上中井	37°	06′	52.2″	140°	34′	14.7″	0.31	0.38	
520	古殿町	山上浪滝	37°	07′	31.9″	140°	35′	36.4″	0.29	0.35	
521	古殿町	山上能登沢	37°	06′	25.8″	140°	34′	53.7″	0.25	0.31	
522	古殿町	山上凳地窪	37°	07′	16.8″	140°	36′	20.8″	0.43	0.60	
523	古殿町	山上松久保	37°	08′	15.7″	140°	34′	27.9″	0.34	0.39	
524	古殿町	山上五輪平	37°	05′	45.6″	140°	34′	03.8″	0.27	0.36	
525	古殿町	論田家野前	37°	09′	0.3″	140°	33′	40.4″	0.33	0.48	
526	小野町	飯豊館	37°	18′	44.8″	140°	37′	50.5″	0.33	0.36	県道36号線沿い
527	小野町	飯豊長石	37°	19′	09.5″	140°	39′	06.6″	0.32	0.43	
528	小野町	飯豊行定	37°	18′	59.2″	140°	35′	50.5″	0.34	0.41	滝平橋横(県道65号)
529	小野町	浮金戸之内	37°	20′	24.5″	140°	33′	50.6″	0.24	0.31	県道65号 浮金小学校前交差点
530	小野町	小野赤沼永田原	37°	16′	18.8″	140°	36′	48.2″	0.33	0.45	県道136号線沿い
531	小野町	小野新町殿町	37°	17′	0.9″	140°	37′	48.3″	0.20	0.26	小野町役場前
532	小野町	小野山神赤蔭	37°	17′	45.4″	140°	34′	07.4″	0.39	0.49	県道13号線沿い
533	小野町	小野山神百目木	37°	17′	20.6″	140°	35′	19.2″	0.46	0.63	県道13号線沿い
534	小野町	上羽出庭諏訪下	37°	13′	38.4″	140°	37′	06.6″	0.25	0.34	夏井第二小学校前
535	小野町	上羽出庭宮作	37°	13′	34.2″	140°	36′	43.1″	0.30	0.35	小野町消防団第七分団三班前
536	小野町	皮籠石宮ノ前	37°	17′	02.1″	140°	36′	25.9″	0.28	0.32	県道13号線沿い(阿武隈高原道路高架付近)
537	小野町	小戸神本南内	37°	17′	48.0″	140°	35′	55.6″	0.31	0.37	小戸神小学校前

538	小野町	小戸神葎作	37°	18′	02.1″	140°	34′	57.9″	0.43	0.60	緑とふれあいの森公園入口
539	小野町	塩庭永志田	37°	14′	08.7″	140°	37′	52.2″	0.35	0.46	国道349号・県道286号交差点
540	小野町	塩庭日天前	37°	14′	13.2″	140°	37′	46.3″	0.25	0.29	塩庭二区多目的集会施設
541	小野町	夏井石ノ平	37°	14′	46.4″	140°	40′	16.5″	0.22	0.26	県道66号線沿い(石の平踏切)
542	小野町	夏井川除	37°	15′	51.2″	140°	39′	04.7″	0.25	0.27	県道41号線沿い(夏井川橋)
543	小野町	夏井太子堂	37°	15′	15.2″	140°	39′	23.9″	0.26	0.30	夏井第一小学校前
544	小野町	南田原井大和久	37°	13′	51.4″	140°	40′	55.6″	0.34	0.40	県道66号線沿い(磐越自動車道ガード付近)
545	小野町	谷津作平館	37°	16′	19.1″	140°	38′	23.8″	0.18	0.23	県道41号線沿い(小野新町駅前)
546	小野町	湯沢川羽内	37°	16′	14.4″	140°	40′	34.6″	0.26	0.31	県道41号線沿い(萬霊碑前)
547	小野町	吉野辺風越	37°	20′	05.5″	140°	36′	42.2″	0.37	0.42	国道349号線沿い
548	小野町	吉野辺早渡	37°	19′	36.5″	140°	35′	31.0″	0.38	0.41	県道65号線沿い
549	小野町	吉野辺坊内	37°	19′	20.7″	140°	37′	04.8″	0.32	0.36	国道349号線沿い 種まき桜碑横
550	小野町	雁股田関場	37°	16′	08.5″	140°	35′	07.7″	0.35	0.40	
551	三春町	荒町	37°	26′	29.7″	140°	29′	26.8″	0.55	0.70	龍穩院入口付近
552	三春町	貝山泉沢	37°	25′	39.7″	140°	29′	34.8″	0.47	0.65	総合運動公園入口付近
553	三春町	熊耳上荒井	37°	26′	34.2″	140°	30′	23.0″	0.69	0.91	田村警察署入口付近
554	三春町	柴原神久保	37°	24′	34.9″	140°	29′	27.1″	0.41	0.70	中郷駐在所付近
555	三春町	西方中ノ内	37°	24′	07.7″	140°	28′	42.6″	0.54	0.76	三春ダム資料館付近
556	三春町	芹ヶ沢長作	37°	25′	53.7″	140°	30′	58.4″	0.54	0.65	芹ヶ沢公園入口付近
557	三春町	平沢広久保	37°	27′	34.7″	140°	29′	11.6″	1.2	1.4	平沢工業団地入口付近
558	三春町	滝高野	37°	24′	17.6″	140°	30′	14.9″	0.42	0.51	三春滝ザクラ入口付近
559	三春町	富沢堰田	37°	29′	17.7″	140°	30′	58.0″	1.5	1.8	第七区公民館入口付近
560	三春町	富沢力持	37°	29′	10.0″	140°	31′	59.0″	1.1	1.4	第八区公民館入口付近
561	三春町	西方石畑	37°	24′	30.0″	140°	28′	32.8″	0.61	0.77	三春の里田園生活館付近
562	三春町	西方向山②	37°	24′	0.9″	140°	28′	55.1″	0.61	0.90	桜の公園入口付近
563	三春町	蛇石舞台田	37°	23′	52.9″	140°	30′	22.0″	0.38	0.49	中郷橋 南
564	三春町	南成田遊正内	37°	27′	32.6″	140°	30′	37.3″	0.82	1.0	六番組集会所入口付近
565	三春町	実沢大沢目	37°	28′	50.5″	140°	33′	47.4″	1.2	2.0	念佛壇入口付近
566	矢吹町	明新東	37°	10′	32.6″	140°	24′	37.0″	0.22	0.28	明新多目的集会所前
567	南相馬市	原町区上太田坂下	37°	36′	12.9″	140°	57′	05.4″	2.0	2.3	県道264号線沿い
568	いわき市	田人町貝泊大柴	36°	58′	27.0″	140°	37′	51.0″	0.26	0.41	
569	いわき市	田人町荷路夫管ノ目	36°	58′	33.0″	140°	40′	41.0″	0.30	0.38	
570	いわき市	中央台高久2丁目	37°	0′	23.1″	140°	56′	01.2″	0.50	0.59	
571	いわき市	平上山口川前	37°	01′	0.9″	140°	56′	31.7″	0.52	0.50	二荒神社入口付近
572	いわき市	平下神谷出口	37°	04′	10.8″	140°	57′	19.6″	0.47	0.55	
573	いわき市	平下平窪四左工門内	37°	04′	16.1″	140°	53′	07.1″	0.32	0.39	

No.	市町村	区分	調査地点	座標						測定値(μSv/h)		備考
				緯度(北緯)			経度(東経)			1m高さ	1cm高さ	
1	二本松市	道路	館野4丁目	37°	33′	34.0″	140°	24′	12.9″	1.7	2.1	館野集会所
2	二本松市	道路	箕輪1丁目	37°	33′	51.0″	140°	23′	17.7″	1.1	1.3	三渡神社
3	二本松市	道路	山田	37°	34′	20.0″	140°	24′	27.6″	1.7	1.9	福島交通堀米バス停
4	二本松市	道路	雄平台	37°	34′	20.7″	140°	21′	54.8″	0.67	0.73	
5	本宮市	道路	荒井上前畑	37°	28′	27.5″	140°	22′	55.5″	1.4	2.0	国道4号線沿い
6	大玉村	道路	大山当地内	37°	33′	25.8″	140°	23′	13.9″	1.1	1.1	「とうちうちばし」
7	大玉村	道路	玉井大橋	37°	33′	03.8″	140°	21′	41.6″	0.81	0.94	
8	大玉村	道路	玉井小高倉	37°	33′	10.3″	140°	20′	06.3″	0.80	0.81	安達太良バイブルキャンプ場入口
9	大玉村	道路	玉井長久保	37°	34′	45.7″	140°	19′	53.7″	0.60	0.72	フォレストパークあだたら森林館 第2駐車場前
10	大玉村	道路	玉井前ヶ岳	37°	35′	03.6″	140°	20′	16.5″	0.61	0.67	
11	大玉村	道路	玉井三ツ森山	37°	32′	34.5″	140°	18′	43.9″	0.65	0.99	「せいしょう橋」東端
12	郡山市	道路	安積町牛庭4丁目	37°	20′	26.4″	140°	20′	0.9″	1.3	2.1	安積公民館牛庭分所前
13	郡山市	道路	安積町笹川西長久保	37°	21′	28.2″	140°	21′	31.8″	1.2	1.6	NHKラジオ放送所前
14	郡山市	道路	安積町笹川南向	37°	20′	32.3″	140°	21′	38.0″	0.94	1.4	あさか野バイパス県道109号交差点付近
15	郡山市	道路	安積町成田下渋谷	37°	21′	53.1″	140°	20′	37.5″	1.3	1.6	内環状線県道143号交差点付近
16	郡山市	道路	熱海町熱海3丁目	37°	28′	40.1″	140°	16′	27.8″	0.36	0.39	磐梯熱海駅前
17	郡山市	道路	熱海町安子島	37°	28′	41.9″	140°	12′	14.0″	0.32	0.45	国道49号線沿い 中山トンネル東側入口付近
18	郡山市	道路	熱海町石筵天下	37°	31′	0.9″	140°	16′	21.8″	0.45	0.55	県道24号線沿い「坂口橋」北側
19	郡山市	道路	熱海町石筵東中道	37°	32′	14.2″	140°	17′	05.9″	0.61	0.83	
20	郡山市	道路	熱海町石筵東大櫓	37°	32′	13.6″	140°	15′	54.8″	0.60	0.79	県道24号線沿い 福島交通「腰切」バス停付近
21	郡山市	道路	熱海町高玉押立	37°	31′	40.4″	140°	18′	10.6″	0.71	1.0	
22	郡山市	道路	熱海町高玉北石田	37°	30′	09.1″	140°	16′	42.6″	0.59	0.90	県道24号線沿い 磐越自動車道高架付近
23	郡山市	道路	熱海町高玉田代	37°	29′	50.5″	140°	17′	12.7″	0.47	0.66	磐越自動車道高架東側付近
24	郡山市	道路	熱海町高玉二渡	37°	29′	30.2″	140°	15′	18.1″	0.42	0.75	国道49号線沿い 中山トンネル東側入口付近
25	郡山市	道路	熱海町玉川青木葉平	37°	28′	58.6″	140°	19′	0.7″	0.87	1.3	磐越自動車道高架北側 五百川PA付近
26	郡山市	道路	熱海町玉川阿曾沢	37°	28′	52.2″	140°	17′	14.2″	0.92	1.1	国道49号線沿い「あそざわばし」北側
27	郡山市	道路	熱海町中山①	37°	30′	25.0″	140°	12′	35.2″	0.29	0.46	中山橋中央付近
28	郡山市	道路	熱海町中山②	37°	29′	51.0″	140°	13′	11.6″	0.36	0.51	磐越自動車道高架北側付近
29	郡山市	道路	熱海町中山城ノ脇	37°	29′	25.0″	140°	13′	38.7″	0.34	0.50	国道49号線沿い「中山橋」西側付近
30	郡山市	道路	熱海町安子島外手	37°	27′	09.2″	140°	18′	58.3″	1.2	1.3	県道29号線沿い
31	郡山市	道路	熱海町安子島出シ	37°	28′	09.1″	140°	18′	48.7″	0.81	1.1	安子ヶ島駅入口付近
32	郡山市	道路	熱海町安子島山ノ下	37°	28′	22.4″	140°	17′	44.9″	0.75	1.0	国道49号線「熱海バイパス東」交差点
33	郡山市	道路	安積町荒井安倍	37°	22′	11.2″	140°	21′	34.5″	1.3	1.9	北井公民館
34	郡山市	道路	駅前2丁目	37°	23′	42.0″	140°	23′	28.3″	1.4	2.2	郡山駅前広場
35	郡山市	道路	逢瀬町河内樋下	37°	24′	43.6″	140°	17′	45.1″	1.8	3.3	県道142号線沿い
36	郡山市	道路	逢瀬町河内西午房沢	37°	24′	43.4″	140°	16′	31.4″	1.1	1.2	河内クリーンセンター入口
37	郡山市	道路	逢瀬町河内柳沢	37°	25′	40.1″	140°	16′	11.9″	1.3	1.7	県道29号線沿い
38	郡山市	道路	逢瀬町多田野	37°	25′	40.7″	140°	12′	29.2″	0.56	0.70	
39	郡山市	道路	逢瀬町多田野赤穂木林	37°	24′	0.5″	140°	15′	35.8″	1.3	1.5	県道29号線沿い
40	郡山市	道路	逢瀬町多田野大久保	37°	25′	18.8″	140°	13′	33.6″	0.48	0.56	安積疎水管理用発電所前
41	郡山市	道路	逢瀬町多田野草倉沢	37°	24′	50.8″	140°	13′	46.0″	0.80	1.3	塚野橋付近
42	郡山市	道路	逢瀬町多田野新池下	37°	23′	26.1″	140°	14′	37.7″	0.86	0.96	福島交通山田原入口バス停付近
43	郡山市	道路	逢瀬町多田野寺向	37°	23′	35.0″	140°	16′	17.8″	1.3	2.0	県道29号線沿い 郡山市農業センター前
44	郡山市	道路	逢瀬町多田野東小森	37°	23′	32.1″	140°	12′	11.0″	0.64	0.72	三森トンネル郡山方面出口付近

No.	市町村	区 分	調 査 地 点	座 標			測定値(μSv/h)		備 考			
				緯 度 (北 緯)		経 度 (東 経)	1m高さ	1cm高さ				
45	郡山市	道路	逢瀬町多田野休石	37°	23′	19.6″	140°	13′	41.8″	0.76	0.68	福島交通休石浄水場バス停付近
46	郡山市	道路	大槻町下町	37°	23′	07.8″	140°	19′	21.8″	0.93	1.4	大槻上町交差点付近
47	郡山市	道路	大槻町西荒久	37°	22′	40.2″	140°	20′	13.1″	2.1	3.0	郡山市立大槻東地域公民館グラウンド
48	郡山市	道路	大槻町美女池上	37°	22′	23.0″	140°	19′	13.2″	1.3	1.8	郡山運転免許センター付近
49	郡山市	道路	大槻町松井西林	37°	23′	17.7″	140°	17′	56.7″	1.4	1.8	県道6号線沿い
50	郡山市	道路	片平町上居	37°	26′	12.2″	140°	18′	05.7″	0.88	1.0	郡山市消防団片平1分団第2団建物前
51	郡山市	道路	片平町サラメキ	37°	25′	20.3″	140°	18′	27.3″	0.89	1.0	片平小学校付近
52	郡山市	道路	片平町鳥井戸	37°	25′	27.2″	140°	18′	0.1″	0.95	0.99	
53	郡山市	道路	片平町中館岡	37°	24′	45.0″	140°	19′	04.1″	1.6	4.4	逢瀬川「かじやはし」
54	郡山市	道路	片平町中林南	37°	24′	44.6″	140°	19′	58.7″	1.2	2.0	東北道 郡山IC 片平橋高架付近
55	郡山市	道路	蒲倉町広表	37°	23′	17.9″	140°	25′	57.7″	0.57	0.73	県道297号線沿い 緑ヶ丘中学前交差点
56	郡山市	道路	上亀田	37°	24′	17.2″	140°	20′	56.0″	1.4	1.8	郡山ビックハートバス停前
57	郡山市	道路	喜久田町瓜坪屋敷	37°	25′	51.9″	140°	20′	13.4″	1.2	1.4	国道55号線沿い「瓜坪入口」バス停前
58	郡山市	道路	喜久田町坪沢4丁目	37°	27′	45.8″	140°	21′	35.3″	1.3	1.7	県道296号線沿い 郡山ジャンクション付近
59	郡山市	道路	喜久田町堀之内千杯田	37°	26′	51.6″	140°	20′	26.0″	1.3	2.0	地田下歩道橋付近
60	郡山市	道路	喜久田町前田沢西原	37°	27′	46.8″	140°	20′	37.5″	1.9	2.0	県道357号線沿い
61	郡山市	道路	喜久田町早稲原小段	37°	27′	15.8″	140°	21′	31.6″	1.7	2.0	
62	郡山市	道路	桑野1丁目	37°	23′	51.3″	140°	21′	42.3″	1.9	2.7	郡山市総合福祉センター付近
63	郡山市	道路	湖南町赤津江合磯	37°	24′	58.8″	140°	04′	54.4″	0.16	0.14	
64	郡山市	道路	湖南町赤津富永	37°	24′	31.1″	140°	03′	26.6″	0.18	0.26	黒森トンネル東側入口付近(国道294号線沿い)
65	郡山市	道路	湖南町赤津中町裏	37°	24′	06.3″	140°	04′	18.1″	0.12	0.15	赤津簡易郵便局(国道294号線沿い)
66	郡山市	道路	湖南町三代	37°	22′	51.1″	140°	07′	35.9″	0.15	0.20	県道6号線沿い 仲井橋(舟津川)西側
67	郡山市	道路	湖南町三代京塚	37°	22′	46.4″	140°	07′	03.0″	0.19	0.22	湖南中学校付近
68	郡山市	道路	湖南町中野南町	37°	23′	26.5″	140°	08′	0.4″	0.15	0.18	中野郵便局付近
69	郡山市	道路	湖南町中野飯ヶ森	37°	23′	37.9″	140°	08′	42.0″	0.16	0.17	県道6号線・県道67号線交差点付近
70	郡山市	道路	湖南町浜路稲宝	37°	26′	03.9″	140°	09′	08.9″	0.15	0.20	稲荷神社鳥居付近(県道9号線沿い)
71	郡山市	道路	湖南町福良樋ノ口	37°	22′	37.4″	140°	05′	21.7″	0.17	0.28	県道235号線 飲水橋付近
72	郡山市	道路	湖南町福良屋敷前	37°	23′	50.6″	140°	06′	11.6″	0.14	0.18	正一位布引稲荷神社鳥居付近
73	郡山市	道路	湖南町福良中町	37°	23′	24.5″	140°	05′	22.1″	0.13	0.20	福良郵便局付近(国道294号線沿い)
74	郡山市	道路	湖南町舟津片貝掘	37°	24′	28.2″	140°	07′	51.5″	0.12	0.18	JA郡山市湖南東総合支店入口付近
75	郡山市	道路	湖南町舟津銅屋	37°	23′	31.8″	140°	10′	46.1″	0.29	0.38	国道294号線沿い(三森トンネル付近)
76	郡山市	道路	湖南町舟津中ノ沢	37°	24′	35.7″	140°	06′	50.4″	0.16	0.19	県道234号・県道376号線交差点付近
77	郡山市	道路	笹川3丁目	37°	21′	13.8″	140°	22′	21.4″	0.50	0.81	安積永盛駅前
78	郡山市	道路	三穂田町川田1丁目	37°	21′	33.7″	140°	18′	57.4″	1.5	2.5	東北道「広畑橋」高架付近
79	郡山市	道路	三穂田町八幡北高玉	37°	21′	36.6″	140°	17′	47.7″	1.6	2.0	県道47号線沿い
80	郡山市	道路	三穂田町山口	37°	22′	15.1″	140°	16′	24.2″	1.2	1.8	県道47号線沿い 県営圃場整備事業記念碑付近
81	郡山市	道路	白岩町美名美	37°	23′	48.1″	140°	26′	51.8″	0.55	0.71	県道57号・広域農道交差点付近
82	郡山市	道路	城清水	37°	22′	24.5″	140°	22′	38.4″	1.2	1.8	郡山警察署前
83	郡山市	道路	台新2丁目	37°	23′	zcx	140°	20′	39.9″	1.2	1.6	台新交差点付近
84	郡山市	道路	田村町岩作古道	37°	19′	13.1″	140°	26′	36.5″	0.47	0.59	新細田橋(郡山東部広域農道)
85	郡山市	道路	田村町岩作西川原	37°	19′	39.7″	140°	24′	36.1″	0.57	0.74	磐城守山駅
86	郡山市	道路	田村町岩作穂多礼	37°	19′	01.1″	140°	25′	36.8″	0.63	0.69	国道49号線沿い
87	郡山市	道路	田村町小川ヤシウリ	37°	20′	38.4″	140°	26′	32.8″	0.46	0.59	東山霊園
88	郡山市	道路	田村町金沢仲田	37°	20′	16.6″	140°	26′	16.7″	0.46	0.59	第2金沢橋
89	郡山市	道路	田村町金屋冬室	37°	21′	40.0″	140°	23′	55.1″	0.73	0.85	金屋上川原交差点

No.	市町村	区分	調査地点	座 標						測定値(μSv/h)		備 考
				緯 度 (北 緯)			経 度 (東 経)			1m高さ	1cm高さ	
90	郡山市	道路	田村町上道渡太夫内	37°	19′	22.6″	140°	27′	53.9″	0.36	0.45	上曲測橋
91	郡山市	道路	田村町川曲壁谷沢	37°	20′	07.9″	140°	29′	44.0″	0.29	0.31	
92	郡山市	道路	田村町下行合上河原	37°	22′	43.1″	140°	24′	35.7″	0.60	0.70	県道65号線沿い バス停「大平入口」付近
93	郡山市	道路	田村町田母神姉屋	37°	18′	07.1″	140°	32′	49.2″	0.33	0.40	
94	郡山市	道路	田村町田母神段ノ下	37°	17′	11.7″	140°	32′	24.4″	0.33	0.40	田母神交差点付近
95	郡山市	道路	田村町手代木妻見塚	37°	21′	24.3″	140°	25′	19.0″	0.59	0.74	田村森神社
96	郡山市	道路	田村町栃本龍ヶ馬場	37°	18′	29.1″	140°	29′	14.5″	0.26	0.34	
97	郡山市	道路	田村町栃山神種穂	37°	19′	24.7″	140°	29′	46.4″	0.33	0.43	
98	郡山市	道路	田村町栃山神龍ヶ馬場	37°	18′	30.5″	140°	28′	46.7″	0.31	0.39	竜ヶ淵バス停(国道49号)
99	郡山市	道路	田村町糠塚岩ヶ作	37°	17′	54.3″	140°	30′	46.4″	0.22	0.26	バス停「福島交通 糠塚寺前」付近
100	郡山市	道路	田村町糠塚牛骨①	37°	17′	27.9″	140°	31′	31.0″	0.28	0.35	バス停「福島交通 牛骨」付近
101	郡山市	道路	田村町糠塚牛骨②	37°	16′	29.3″	140°	32′	49.9″	0.40	0.43	
102	郡山市	道路	田村町糠塚下滝	37°	19′	10.5″	140°	30′	57.2″	0.39	0.55	
103	郡山市	道路	田村町山中本郷	37°	20′	0.8″	140°	24′	38.6″	0.59	0.74	山中交差点
104	郡山市	道路	富田町池向	37°	25′	17.5″	140°	21′	0.1″	1.3	2.0	富田郵便局付近交差点
105	郡山市	道路	富久山町久保田水神山	37°	24′	38.7″	140°	23′	22.8″	1.2	1.7	国道4号線・国道288号線丁字路
106	郡山市	道路	中田町赤沼杉並	37°	22′	20.9″	140°	25′	24.3″	0.38	0.40	県道65号線沿い あぶくま養護学校分岐前
107	郡山市	道路	中田町上石逆木	37°	22′	12.6″	140°	28′	14.0″	0.40	0.48	
108	郡山市	道路	中田町牛糞本郷館	37°	22′	31.5″	140°	29′	49.6″	0.47	0.63	
109	郡山市	道路	中田町黒木宮ノ前	37°	22′	44.3″	140°	30′	39.2″	0.33	0.41	
110	郡山市	道路	中田町下枝沢目木	37°	21′	01.2″	140°	28′	46.8″	0.44	0.56	中田スポーツ広場
111	郡山市	道路	中田町下枝大平	37°	21′	14.3″	140°	29′	33.1″	0.38	0.51	
112	郡山市	道路	中田町下枝六合内	37°	20′	25.2″	140°	28′	27.6″	0.40	0.46	県道144号線沿い
113	郡山市	道路	中田町高倉茂平前	37°	22′	27.3″	140°	27′	02.2″	0.46	0.57	県道54号線沿い
114	郡山市	道路	中田町高倉槻ノ口	37°	21′	41.2″	140°	27′	09.5″	0.36	0.48	旧JA(県道65号)
115	郡山市	道路	中田町中津川宇津熊	37°	20′	42.6″	140°	32′	12.3″	0.30	0.35	
116	郡山市	道路	中田町中津川関ノ上	37°	20′	40.8″	140°	30′	45.9″	0.31	0.40	
117	郡山市	道路	中田町中津川野橋	37°	19′	44.9″	140°	32′	01.6″	0.30	0.38	
118	郡山市	道路	中田町柳橋袖	37°	21′	32.1″	140°	31′	20.3″	0.28	0.31	
119	郡山市	道路	中田町柳橋中倉	37°	21′	17.9″	140°	32′	31.1″	0.25	0.30	
120	郡山市	道路	西田町三町目桜内	37°	27′	07.3″	140°	26′	39.1″	1.3	1.6	県道115号線沿い
121	郡山市	道路	西田町鬼生田五反田	37°	27′	53.3″	140°	25′	35.5″	1.6	1.8	県道73号線「かなざわばし」
122	郡山市	道路	西田町芹沢川前	37°	26′	28.0″	140°	25′	51.2″	1.5	2.3	小和滝橋付近
123	郡山市	道路	西田町土棚猪内	37°	27′	49.5″	140°	26′	53.5″	1.8	2.7	西田町東部土地改良区ため池付近
124	郡山市	道路	芳賀3丁目	37°	23′	09.6″	140°	23′	59.9″	1.1	2.0	県道65号線 芳賀小学校近くの交番前
125	郡山市	道路	八山田5丁目	37°	25′	29.5″	140°	23′	08.6″	1.5	2.0	八山田バス停前
126	郡山市	道路	日和田町北ノ入	37°	27′	05.1″	140°	23′	31.5″	2.2	3.7	県道355号「農業総合センター2km」看板近所
127	郡山市	道路	日和田町高倉館腰	37°	28′	30.0″	140°	24′	14.0″	1.9	2.3	高倉小学校前
128	郡山市	道路	日和田町東原	37°	26′	31.0″	140°	24′	13.0″	1.6	2.2	
129	郡山市	道路	日和田町向山	37°	26′	07.3″	140°	23′	42.6″	1.6	2.7	「こどものもり公園」入口付近
130	郡山市	道路	富久山町北小泉徳田	37°	25′	32.0″	140°	25′	18.5″	1.4	1.8	県道73号線沿い
131	郡山市	道路	富久山町福原神明	37°	25′	11.8″	140°	24′	06.7″	1.2	1.5	小泉ご線橋東付近
132	郡山市	道路	舞木町正神平	37°	24′	50.6″	140°	26′	08.6″	0.88	1.2	国道288号線沿い バス停「岩江橋」付近
133	郡山市	道路	三穂田町大谷早田	37°	22′	16.5″	140°	17′	35.4″	1.1	1.4	県道295号 郡山市消防団三穂田第2分団第2班倉庫前
134	郡山市	道路	三穂田町下守屋	37°	20′	33.4″	140°	14′	27.1″	1.2	1.3	

No.	市町村	区分	調査地点	座 標			測定値(μSv/h)		備 考			
				緯度(北緯)		経度(東経)	1m高さ	1cm高さ				
135	郡山市	道路	三穂田町下守屋豊内	37°	20′	01.1″	140°	14′	45.0″	1.0	1.2	柳内橋付近
136	郡山市	道路	三穂田町富岡築館	37°	20′	44.9″	140°	15′	59.9″	1.1	1.2	亀賀森神社前
137	郡山市	道路	三穂田町野田	37°	20′	29.0″	140°	18′	12.0″	1.9	2.7	鶴巻橋付近
138	郡山市	道路	三穂田町八幡	37°	21′	26.5″	140°	16′	35.1″	1.3	1.6	
139	須賀川市	道路	稲荷町	37°	16′	40.7″	140°	22′	08.8″	0.53	0.61	旭ヶ岡公園付近
140	須賀川市	道路	稲火越	37°	16′	43.8″	140°	19′	53.7″	1.1	1.4	須賀川墓地公園前
141	須賀川市	道路	木之崎下ノ東①	37°	16′	36.9″	140°	18′	39.2″	1.4	2.1	北作浄化センター前
142	須賀川市	道路	木之崎下ノ東②	37°	16′	37.0″	140°	18′	39.1″	1.4	1.8	北作浄化センター前
143	須賀川市	道路	越久館ノ前	37°	18′	37.5″	140°	20′	08.2″	0.98	1.1	村社神明神社前
144	須賀川市	道路	古屋敷	37°	17′	38.5″	140°	22′	53.5″	0.50	0.53	中央公会堂付近
145	須賀川市	道路	滑川西谷地	37°	19′	26.3″	140°	21′	56.8″	1.1	1.5	国道4号線沿い「関下」バス停付近
146	須賀川市	道路	滑川十貫内	37°	20′	20.3″	140°	22′	31.3″	0.58	0.89	須賀川市内県道355号沿い 水郡線踏切北側
147	須賀川市	道路	仁井田上ノ池	37°	20′	08.9″	140°	18′	49.9″	1.2	1.8	上の池付近
148	須賀川市	道路	仁井田鴻ノ目	37°	19′	31.5″	140°	19′	55.6″	1.2	1.8	仁井田駐在所付近
149	須賀川市	道路	西川後田	37°	17′	58.4″	140°	21′	46.3″	0.52	0.76	「東北電気保安協会須賀川事務所」前
150	須賀川市	道路	森宿茶畑	37°	18′	57.0″	140°	22′	54.7″	0.61	1.2	県道355号沿い 柏城小学校付近
151	須賀川市	道路	森宿鍛冶山	37°	18′	08.2″	140°	22′	29.8″	0.51	0.70	県道355号線沿い「二中入口」バス停付近
152	須賀川市	道路	泉田宮の前	37°	15′	52.1″	140°	17′	50.6″	1.5	1.8	春日神社前
153	須賀川市	道路	今泉町内	37°	19′	31.8″	140°	16′	42.7″	1.4	2.1	永祿寺前
154	須賀川市	道路	梅田岩瀬	37°	18′	50.3″	140°	13′	52.1″	1.3	1.7	園場整備記念碑前
155	須賀川市	道路	梅田牛仏	37°	19′	19.0″	140°	12′	41.7″	0.99	1.3	龍舞澤配水場前
156	須賀川市	道路	梅田蒲菰沢	37°	18′	26.1″	140°	14′	31.7″	1.8	2.2	妙義大権現碑前
157	須賀川市	道路	梅田横淵	37°	19′	01.3″	140°	13′	36.0″	1.3	1.8	「そりだはし」付近
158	須賀川市	道路	江花河原	37°	17′	13.1″	140°	10′	28.5″	0.93	1.5	「かわはらはし」付近
159	須賀川市	道路	大久保宮田	37°	16′	59.7″	140°	17′	43.4″	2.4	3.2	瑞巖寺前
160	須賀川市	道路	北横田風用田	37°	17′	12.7″	140°	16′	06.5″	2.1	2.8	第13団北横田班屯所前
161	須賀川市	道路	勢至堂銚子口	37°	18′	0.0″	140°	09′	09.9″	0.79	0.88	「熊谷橋」付近
162	須賀川市	道路	滝滝東	37°	18′	29.2″	140°	12′	42.2″	1.2	1.3	竣工記念碑前(団体営園場整備事業滝地区)
163	須賀川市	道路	館ヶ岡本郷	37°	19′	38.0″	140°	17′	53.9″	1.6	3.0	来迎寺前
164	須賀川市	道路	長沼桶田	37°	17′	02.5″	140°	14′	13.3″	1.7	2.0	蒲沢橋付近
165	須賀川市	道路	長沼金町	37°	17′	11.7″	140°	13′	01.0″	1.1	1.5	長沼郵便局前
166	須賀川市	道路	長沼北古館	37°	17′	13.9″	140°	12′	35.3″	1.6	2.2	須賀川市歴史民俗資料館前
167	須賀川市	道路	長沼ドン平	37°	16′	13.3″	140°	12′	33.0″	1.9	1.9	木杭の一里塚付近
168	須賀川市	道路	仁井田八幡前	37°	19′	24.1″	140°	19′	20.6″	1.6	2.5	仁井田神社前
169	須賀川市	道路	畑田橋本	37°	18′	32.6″	140°	16′	47.6″	1.2	1.8	白江郵便局付近
170	須賀川市	道路	袋田宮ノ前	37°	18′	37.3″	140°	18′	53.5″	1.4	1.9	岩根大橋付近
171	須賀川市	道路	榊衝上南	37°	16′	36.3″	140°	14′	45.9″	2.1	2.6	須賀川市消防署長沼分署前
172	須賀川市	道路	榊衝久保之内東	37°	16′	11.2″	140°	15′	54.5″	2.1	2.8	山下橋付近
173	須賀川市	道路	保土原北屋敷	37°	14′	57.4″	140°	18′	50.8″	0.57	0.82	茂林院前
174	須賀川市	道路	守屋里	37°	19′	22.5″	140°	14′	46.5″	1.2	1.5	満願寺前
175	須賀川市	道路	矢沢新田中	37°	18′	33.0″	140°	17′	32.0″	1.4	1.7	矢澤神社前
176	須賀川市	道路	矢田野前田	37°	15′	35.0″	140°	16′	59.3″	1.4	1.7	磐女神社前
177	田村市	道路	船引町芦沢久保田	37°	22′	54.8″	140°	32′	23.3″	0.36	0.49	
178	鏡石町	道路	旭町	37°	14′	34.2″	140°	21′	14.5″	0.41	0.56	須賀川消防署鏡石分署付近
179	鏡石町	道路	大池	37°	15′	50.9″	140°	21′	26.9″	0.53	0.63	八幡神社入口付近

No.	市町村	区 分	調 査 地 点	座 標			測定値(μSv/h)		備 考			
				緯 度 (北 緯)			経 度 (東 経)			1m高さ	1cm高さ	
180	鏡石町	道路	小栗山	37°	14′	13.8″	140°	19′	06.8″	0.61	0.85	ふれあいの森公園キャンプ場前
181	鏡石町	道路	笠石	37°	14′	03.4″	140°	20′	18.6″	0.32	0.39	熊野神社前
182	鏡石町	道路	仁井田	37°	15′	16.8″	140°	20′	14.6″	0.48	0.75	仁井田公民館前
183	鏡石町	道路	羽鳥	37°	14′	05.3″	140°	21′	43.6″	0.38	0.46	豊郷構造改善センター前
184	鏡石町	道路	深内町	37°	16′	24.4″	140°	20′	48.4″	0.84	1.1	乳石神社前
185	天栄村	道路	大里高丈庵	37°	13′	51.7″	140°	14′	01.4″	2.0	2.7	
186	石川町	道路	新屋敷長土路	37°	09′	44.7″	140°	24′	42.2″	0.26	0.31	鳥内振興会館付近
187	浅川町	道路	大草板倉前	37°	02′	06.3″	140°	26′	20.1″	0.29	0.42	
188	浅川町	道路	小貫宿ノ内	37°	04′	25.0″	140°	23′	22.8″	0.29	0.41	貫秀寺付近
189	古殿町	道路	鎌田明内	37°	04′	19.8″	140°	31′	11.4″	0.22	0.28	国道349号線沿い、明内バス停付近
190	白河市	道路	池下	37°	06′	11.4″	140°	13′	28.7″	0.70	1.0	
191	白河市	道路	上野原	37°	05′	18.6″	140°	13′	39.0″	1.1	1.2	
192	白河市	道路	大信下新城和久	37°	11′	45.3″	140°	17′	22.6″	0.58	0.78	下新城生活改善センター付近
193	白河市	道路	表郷内松五斗蒔	37°	04′	01.4″	140°	14′	52.4″	0.54	0.72	
194	白河市	道路	表郷金山長者久保	37°	03′	03.3″	140°	18′	30.2″	0.46	0.66	
195	白河市	道路	表郷河東田寺平	37°	03′	49.2″	140°	20′	31.1″	0.35	0.44	
196	白河市	道路	表郷小松中里	37°	05′	04.1″	140°	17′	0.4″	0.58	0.72	
197	白河市	道路	表郷下羽原吉田	37°	03′	04.5″	140°	20′	56.3″	0.46	0.77	
198	白河市	道路	表郷中寺屋敷	37°	03′	53.1″	140°	18′	57.6″	0.36	0.43	
199	白河市	道路	表郷中野中才ノ内	37°	03′	46.0″	140°	15′	26.0″	0.58	0.70	
200	白河市	道路	表郷中野柳橋向	37°	03′	34.7″	140°	14′	53.5″	0.70	0.79	
201	白河市	道路	表郷番沢上願	37°	03′	21.5″	140°	17′	39.5″	0.39	0.53	
202	白河市	道路	表郷番沢下田	37°	04′	08.2″	140°	16′	35.5″	0.79	1.2	
203	白河市	道路	表郷社田松田	37°	04′	15.9″	140°	17′	12.9″	0.45	0.44	
204	白河市	道路	双石日影	37°	06′	44.3″	140°	15′	06.1″	0.98	1.2	
205	白河市	道路	双石麦ノ内	37°	06′	41.3″	140°	16′	16.4″	0.65	0.72	
206	白河市	道路	関辺地藏前	37°	05′	03.5″	140°	16′	12.6″	0.57	0.73	
207	白河市	道路	関辺松並	37°	05′	30.3″	140°	15′	12.5″	0.68	0.75	
208	白河市	道路	田島館ヶ崎①	37°	06′	48.9″	140°	17′	10.5″	0.46	0.57	県道11号線沿い、五箇郵便局付近
209	白河市	道路	田島館ヶ崎②	37°	06′	48.7″	140°	17′	11.1″	0.49	0.65	
210	白河市	道路	旗宿大久保	37°	04′	05.3″	140°	13′	48.2″	0.93	0.94	
211	白河市	道路	旗宿関ノ森	37°	02′	44.5″	140°	13′	54.9″	0.87	1.3	
212	白河市	道路	旗宿東峯	37°	01′	24.4″	140°	13′	57.9″	1.1	1.4	
213	白河市	道路	東上野出島屋敷前	37°	05′	21.2″	140°	22′	25.9″	0.33	0.34	
214	白河市	道路	東形見久保	37°	05′	23.5″	140°	19′	10.0″	0.39	0.54	
215	白河市	道路	東蕪内岩沢	37°	06′	47.2″	140°	19′	17.1″	0.56	0.72	
216	白河市	道路	東釜子鹿島山	37°	04′	20.1″	140°	21′	51.0″	0.51	0.49	
217	白河市	道路	東釜子西ノ内	37°	05′	53.1″	140°	20′	49.7″	0.37	0.41	
218	白河市	道路	東釜子枇杷山	37°	06′	41.4″	140°	21′	14.9″	0.30	0.41	
219	白河市	道路	東釜子本町	37°	05′	40.7″	140°	21′	11.7″	0.30	0.41	
220	白河市	道路	東下野出島髪内	37°	06′	23.2″	140°	23′	20.9″	0.31	0.43	
221	白河市	道路	東下野出島坂口	37°	06′	18.1″	140°	23′	39.0″	0.30	0.39	
222	白河市	道路	東栃本尺阿見	37°	05′	38.5″	140°	19′	48.4″	0.45	0.50	
223	白河市	道路	小田川一本松	37°	09′	08.5″	140°	15′	01.0″	0.81	1.2	
224	白河市	道路	小田川大山	37°	09′	16.0″	140°	15′	41.1″	0.71	1.3	国道4号線沿い、小田川入口分岐交差点

No.	市町村	区分	調査地点	座 標			測定値(μSv/h)		備 考			
				緯度(北緯)			経度(東経)			1m高さ	1cm高さ	
225	白河市	道路	萱根桑ヶ作	37°	09′	01.7″	140°	13′	18.2″	1.0	1.7	国道294号線沿い 工業の森新白河入口付近
226	白河市	道路	萱根新小萱	37°	08′	18.5″	140°	14′	42.8″	0.43	0.74	県道185号線沿い 岩崎橋上
227	白河市	道路	白坂大倉矢見	37°	05′	28.6″	140°	11′	15.8″	0.96	1.8	JR白坂駅入口付近
228	白河市	道路	白坂勝多石	37°	05′	48.2″	140°	11′	17.6″	0.68	0.90	県道184号線沿い
229	白河市	道路	白坂新皮箆籠	37°	05′	24.6″	140°	12′	03.4″	0.68	0.95	国道294号線沿い 皮箆交差点付近
230	白河市	道路	白坂鷹巣	37°	04′	21.3″	140°	11′	38.6″	1.1	0.94	国道294号線沿い 白坂三叉路
231	白河市	道路	白坂明神	37°	03′	55.4″	140°	11′	19.5″	0.86	1.2	国道294号線沿い 境の明神社前
232	白河市	道路	新白河2丁目	37°	07′	06.0″	140°	11′	53.2″	0.83	1.3	国道289号線沿い「高山」バス停付近
233	白河市	道路	大信隈戸宇都野前	37°	13′	58.5″	140°	09′	53.8″	0.97	1.4	白河市消防団大信方面隊第1分団第1部第2班前
234	白河市	道路	大信隈戸午房沢	37°	12′	26.8″	140°	09′	16.9″	1.1	1.4	
235	白河市	道路	大信隈戸柿ノ木原	37°	12′	15.6″	140°	11′	14.0″	1.2	1.8	
236	白河市	道路	大信隈戸カケ塚	37°	13′	37.6″	140°	12′	15.6″	1.8	2.3	
237	白河市	道路	大信隈戸上小屋	37°	12′	57.4″	140°	12′	11.7″	1.1	1.3	上小屋バス停前
238	白河市	道路	大信隈戸滑里川	37°	11′	39.1″	140°	12′	06.1″	1.2	1.4	滑里川付近交差点
239	白河市	道路	大信隈戸屋敷前	37°	13′	50.2″	140°	10′	55.2″	1.5	1.6	県道58号線・県道284号線交差点付近
240	白河市	道路	大信下小屋宮大前	37°	12′	40.3″	140°	13′	57.1″	1.4	1.9	森織維工業入口交差点
241	白河市	道路	大信豊地前良沢	37°	11′	27.4″	140°	10′	50.6″	1.0	1.3	白河部広域農道大信トンネル前
242	白河市	道路	大信中新城赤沼	37°	12′	13.7″	140°	15′	58.9″	1.1	1.3	田畑橋北側
243	白河市	道路	大信中新城杉ノ前	37°	12′	0.4″	140°	16′	28.3″	0.76	1.1	県道58号線板菰橋入口分岐点
244	白河市	道路	大信増見石久保	37°	11′	35.0″	140°	13′	56.0″	1.0	1.6	国道294号線沿い 石久保バス停前
245	白河市	道路	大信増見外面	37°	10′	45.4″	140°	13′	13.4″	0.86	1.3	国道294号線沿い 市営住宅入口分岐点
246	白河市	道路	大信増見増見	37°	11′	49.8″	140°	14′	48.6″	0.80	1.3	国道294号線沿い 八幡神社入口付近
247	白河市	道路	大信町屋町屋	37°	12′	13.1″	140°	15′	13.1″	1.2	1.5	田園町府ニュータウン入口交差点
248	白河市	道路	大鳥居橋前	37°	07′	13.5″	140°	14′	42.0″	0.59	0.65	県道139号線沿い「鳥居橋」バス停
249	白河市	道路	久田野田中	37°	08′	02.0″	140°	15′	46.6″	0.66	0.84	久田野駅前
250	白河市	道路	久田野前田	37°	07′	42.4″	140°	16′	08.6″	0.57	0.74	県道139号線沿い 久田野郵便局前
251	白河市	道路	弥次郎窪	37°	08′	20.9″	140°	13′	19.7″	0.67	1.1	県道294号国道4号分岐点
252	白河市	道路	横町	37°	07′	28.0″	140°	13′	22.3″	0.50	0.70	国道294号横町交差点
253	白河市	道路	老久保	37°	06′	40.2″	140°	12′	13.4″	0.63	0.77	国道294号線・国道289号線交差点
254	西郷村	道路	羽太木落場	37°	10′	44.1″	140°	11′	0.2″	1.2	1.4	
255	西郷村	道路	羽太新宿	37°	10′	16.8″	140°	09′	34.7″	1.0	1.4	羽太小学校前
256	西郷村	道路	羽太南	37°	09′	35.4″	140°	10′	40.5″	0.87	1.2	福島交通南バス停
257	西郷村	道路	羽太谷地田	37°	11′	02.0″	140°	08′	36.1″	1.2	1.6	虫笠地区集落センター付近
258	西郷村	道路	小田倉口無	37°	08′	13.5″	140°	05′	31.6″	0.93	1.3	口無し四辻交差点付近
259	西郷村	道路	小田倉谷津田	37°	08′	48.8″	140°	04′	58.4″	0.87	1.1	
260	西郷村	道路	熊倉折口原	37°	08′	22.1″	140°	09′	34.7″	0.80	1.1	西郷村役場前
261	西郷村	道路	熊倉森前	37°	09′	06.1″	140°	09′	52.2″	0.69	0.96	福島交通バス停「熊倉四ツ角」付近
262	西郷村	道路	小田倉岩下	37°	07′	08.7″	140°	10′	54.0″	0.98	1.5	
263	西郷村	道路	小田倉上上野原	37°	07′	14.8″	140°	07′	15.0″	1.2	1.7	
264	西郷村	道路	小田倉上西平	37°	06′	16.1″	140°	08′	36.2″	1.2	1.9	国道4号線沿い
265	西郷村	道路	小田倉小田倉原	37°	07′	21.9″	140°	08′	30.0″	1.2	1.4	福島交通バス停「上野原」前
266	西郷村	道路	小田倉中島	37°	07′	37.3″	140°	09′	10.9″	0.93	2.1	福島交通バス停「村民体育館」前
267	西郷村	道路	小田倉馬場坂	37°	07′	20.3″	140°	05′	14.6″	0.81	1.1	
268	西郷村	道路	小田倉神返	37°	06′	30.6″	140°	09′	01.2″	0.77	1.0	国道4号神返 三叉路交差点南東横断歩道手前
269	西郷村	道路	米下堀川	37°	07′	58.8″	140°	11′	53.7″	0.66	1.0	堀川橋横

No.	市町村	区分	調査地点	座 標			測定値(μSv/h)		備 考
				緯度(北緯)		経度(東経)	1m高さ	1cm高さ	
270	西郷村	道路	米南前	37° 08′ 13.7″	140° 11′ 08.5″	1.0	1.2	米小学校入口付近	
271	西郷村	道路	鶴生追原	37° 09′ 20.1″	140° 07′ 25.7″	0.58	0.85	西郷村消防団第5分団第1班車庫前	
272	西郷村	道路	鶴生前谷地	37° 09′ 26.7″	140° 08′ 22.8″	0.84	1.2	福島交通バス停「高助」前	
273	西郷村	道路	鶴生由井ヶ原	37° 10′ 17.3″	140° 04′ 31.4″	0.57	0.67	福島交通バス停「下由井ヶ原」前	
274	西郷村	道路	長坂土生	37° 09′ 50.3″	140° 12′ 45.0″	1.3	1.4		
275	西郷村	道路	羽太牛窪	37° 11′ 19.2″	140° 08′ 06.8″	1.1	1.9	福島交通牛窪バス停	
276	西郷村	道路	羽太下平	37° 11′ 59.9″	140° 07′ 21.2″	1.1	1.3		
277	西郷村	道路	真船折口下	37° 08′ 35.9″	140° 08′ 16.3″	0.78	1.2	福島交通バス停「下折口」付近	
278	西郷村	道路	真船川谷	37° 09′ 26.4″	140° 05′ 38.9″	0.84	1.3	福島交通バス停「川谷」前	
279	西郷村	道路	真船小萱	37° 09′ 58.7″	140° 05′ 0.0″	0.61	0.56	雪割橋付近	
280	西郷村	道路	真船芝原	37° 08′ 22.1″	140° 06′ 46.1″	0.94	1.2	白河地方水道用水供給企業団芝原浄水場入口付近	
281	西郷村	道路	真船村火	37° 10′ 23.5″	140° 02′ 29.1″	0.40	0.55	福島交通バス停「キョロロン村」付近	
282	西郷村	道路	真船横川	37° 09′ 51.1″	140° 04′ 28.5″	0.62	0.81	福島交通バス停「高清水」付近	
283	泉崎村	道路	太田川中内	37° 10′ 30.7″	140° 16′ 12.0″	0.88	0.97	特養ホームケアハウス泉崎入口	
284	泉崎村	道路	太田川長久保	37° 10′ 20.2″	140° 15′ 28.5″	0.95	1.4		
285	泉崎村	道路	泉崎京塚	37° 08′ 42.2″	140° 17′ 36.3″	0.67	0.86		
286	泉崎村	道路	泉崎小林	37° 09′ 24.9″	140° 17′ 50.1″	0.38	0.46	泉崎郵便局付近	
287	泉崎村	道路	関和久上町	37° 07′ 51.1″	140° 19′ 21.6″	0.33	0.58	関平郵便局前	
288	泉崎村	道路	関和久富内	37° 07′ 58.6″	140° 19′ 59.4″	0.43	0.51	県道139号線沿い	
289	泉崎村	道路	関和久中宿	37° 07′ 40.6″	140° 18′ 57.1″	0.46	0.65	三菱電線工業泉崎工場前交差点付近	
290	泉崎村	道路	関和久庭渡神社	37° 07′ 35.6″	140° 20′ 03.4″	0.46	0.51	県道75号線沿い、庭渡神社交差点	
291	泉崎村	道路	踏瀬長峯	37° 10′ 26.6″	140° 18′ 28.7″	0.50	0.56		
292	泉崎村	道路	踏瀬踏瀬	37° 10′ 48.9″	140° 17′ 41.0″	0.59	0.91	慈眼寺付近	
293	泉崎村	道路	泉崎徑内	37° 09′ 10.4″	140° 18′ 36.9″	0.45	0.60	県道137号線沿い	
294	中島村	道路	川原田上町	37° 07′ 25.7″	140° 21′ 12.7″	0.38	0.42	川原田ふれあいセンター付近	
295	中島村	道路	滑津小針	37° 09′ 46.7″	140° 22′ 49.4″	0.23	0.29	小針公民館付近	
296	中島村	道路	滑津背戸原西	37° 09′ 10.0″	140° 21′ 15.4″	0.24	0.32	県道44号線・県道137号線交差点	
297	中島村	道路	滑津二ツ山	37° 08′ 47.4″	140° 21′ 10.5″	0.23	0.31	中島郵便局付近	
298	矢吹町	道路	一本木	37° 11′ 51.3″	140° 20′ 32.1″	0.34	0.46	県道42号線沿い、矢吹町役場分庁舎付近	
299	矢吹町	道路	井戸尻	37° 12′ 25.9″	140° 18′ 57.6″	0.49	0.52	やぶき霊香苑付近	
300	矢吹町	道路	大町	37° 11′ 48.2″	140° 19′ 22.9″	0.42	0.55	国道4号線 矢吹中町交差点付近	
301	矢吹町	道路	神田西	37° 11′ 31.6″	140° 22′ 42.5″	0.19	0.24	県道106号線・県道283号線交差点付近	
302	矢吹町	道路	三城目	37° 12′ 42.3″	140° 23′ 19.1″	0.17	0.23	三神郵便局付近丁字路	
303	矢吹町	道路	諏訪の前	37° 11′ 30.6″	140° 21′ 22.5″	0.33	0.38		
304	矢吹町	道路	田内	37° 12′ 56.6″	140° 17′ 48.4″	0.85	1.1	田内地区集落農事集会所手前交差点付近	
305	矢吹町	道路	滝八幡	37° 12′ 36.4″	140° 19′ 44.4″	0.40	0.48	国道4号線 柿ノ内交差点付近	
306	矢吹町	道路	中畑	37° 10′ 16.0″	140° 21′ 19.7″	0.24	0.37	中畑郵便局付近	
307	矢吹町	道路	中丸	37° 12′ 46.3″	140° 22′ 13.4″	0.33	0.41		
308	矢吹町	道路	前久保	37° 11′ 01.8″	140° 22′ 22.0″	0.29	0.33		
309	矢吹町	道路	松倉	37° 09′ 23.9″	140° 20′ 24.2″	0.24	0.37	県道137号線沿い 松倉浄化センター付近	
310	矢吹町	道路	松房	37° 10′ 36.3″	140° 19′ 59.2″	0.41	0.53	県道283号線沿い 矢吹聖書キリスト教会前交差点	
311	棚倉町	道路	漆草仲折戸	36° 59′ 56.8″	140° 19′ 11.4″	0.70	0.65	漆草集会場付近	
312	棚倉町	道路	大梅久慈川	36° 58′ 59.7″	140° 19′ 11.0″	0.59	0.79	県道377号線沿い	
313	棚倉町	道路	大梅曲屋	37° 0′ 11.0″	140° 20′ 24.6″	0.60	0.72		
314	棚倉町	道路	岡田上ノ内	37° 0′ 57.5″	140° 26′ 16.4″	0.31	0.43		

No.	市町村	区分	調査地点	座 標			測定値(μSv/h)		備 考			
				緯度(北緯)			経度(東経)			1m高さ	1cm高さ	
315	棚倉町	道路	北山本前原	36°	58′	54.4″	140°	22′	05.4″	0.41	0.40	県道231号線沿い
316	棚倉町	道路	小爪森ノ前	37°	01′	58.8″	140°	20′	29.6″	0.73	0.90	
317	棚倉町	道路	下山本岩坂	36°	59′	39.1″	140°	23′	27.5″	0.36	0.43	国道118号線沿い
318	棚倉町	道路	上手沢塩沢	37°	0′	17.2″	140°	21′	42.6″	0.45	0.52	
319	棚倉町	道路	上手沢屋敷	37°	01′	04.7″	140°	23′	03.4″	0.43	0.57	国道118号線交差点付近
320	棚倉町	道路	棚倉日向	37°	02′	01.5″	140°	21′	52.9″	0.50	0.52	
321	棚倉町	道路	強梨坊ノ内	37°	0′	37.8″	140°	20′	32.2″	0.64	0.83	
322	棚倉町	道路	寺山堂ノ沢	36°	59′	30.0″	140°	24′	23.6″	0.34	0.46	
323	棚倉町	道路	寺山宮前	36°	58′	47.5″	140°	24′	09.0″	0.30	0.40	
324	棚倉町	道路	戸中高内	36°	59′	49.6″	140°	17′	48.2″	0.72	0.89	
325	棚倉町	道路	戸中那須道	37°	0′	07.0″	140°	15′	41.1″	1.0	1.6	
326	棚倉町	道路	富岡寺ノ前	37°	01′	08.8″	140°	21′	33.8″	0.48	0.65	東白川高野簡易郵便局付近
327	棚倉町	道路	流永君	37°	0′	44.9″	140°	23′	50.8″	0.36	0.48	
328	棚倉町	道路	中山本石田	36°	59′	25.1″	140°	20′	20.2″	0.68	0.75	
329	棚倉町	道路	八槻高渡	36°	59′	08.8″	140°	22′	46.6″	0.40	0.58	
330	棚倉町	道路	八槻豊作	36°	57′	42.0″	140°	24′	20.0″	0.28	0.33	
331	棚倉町	道路	花園鹿子山	37°	02′	05.2″	140°	23′	06.8″	0.40	0.62	棚倉変電所前
332	棚倉町	道路	山田篠立	37°	01′	07.6″	140°	27′	20.0″	0.41	0.53	
333	棚倉町	道路	板橋東坪	37°	03′	11.8″	140°	23′	50.4″	0.56	0.82	
334	棚倉町	道路	逆川山梨子山	37°	03′	09.4″	140°	22′	48.0″	0.45	0.64	
335	棚倉町	道路	仁公儀川原田	37°	02′	09.1″	140°	24′	19.6″	0.44	0.62	
336	棚倉町	道路	天王内屋敷	37°	03′	06.2″	140°	22′	01.6″	0.54	0.59	
337	矢祭町	道路	内川トキノス	36°	51′	34.5″	140°	23′	05.6″	0.16	0.21	「内川学校」バス停周辺
338	矢祭町	道路	内川森下	36°	52′	08.5″	140°	23′	16.6″	0.17	0.22	
339	矢祭町	道路	大ぬかり千本平	36°	48′	59.5″	140°	27′	47.8″	0.15	0.19	国道349号線沿い「千本平」バス停付近
340	矢祭町	道路	大ぬかり明神	36°	47′	48.9″	140°	28′	34.6″	0.15	0.18	国道349号線沿い「大槻明神」バス停付近
341	矢祭町	道路	小田川中坪	36°	51′	25.4″	140°	25′	52.6″	0.15	0.18	国道349号線沿い「小田川」バス停付近
342	矢祭町	道路	下関河内追分	36°	50′	11.7″	140°	29′	58.8″	0.16	0.17	追分地区多目的集会所付近
343	矢祭町	道路	下関河内天神前	36°	50′	05.7″	140°	27′	01.5″	0.12	0.17	国道349号線沿い「下関小学校」バス停付近
344	矢祭町	道路	関岡芝	36°	51′	27.8″	140°	24′	01.4″	0.16	0.23	
345	矢祭町	道路	関岡道ヶ作	36°	52′	43.8″	140°	24′	14.5″	0.20	0.26	
346	矢祭町	道路	宝坂市野沢	36°	52′	36.4″	140°	28′	09.1″	0.16	0.21	川岐バス停付近
347	矢祭町	道路	宝坂笹野田輪	36°	50′	57.7″	140°	28′	29.6″	0.16	0.21	
348	矢祭町	道路	宝坂手元①	36°	51′	34.9″	140°	27′	15.1″	0.14	0.17	
349	矢祭町	道路	宝坂手元②	36°	51′	31.3″	140°	28′	39.6″	0.15	0.18	高野谷地地区土地改良総合整備事業竣工記念碑付近
350	矢祭町	道路	宝坂半蔵沢	36°	52′	38.3″	140°	27′	24.5″	0.15	0.20	国道349号沿い「入宝坂」バス停付近
351	矢祭町	道路	戸塚山崎	36°	53′	24.5″	140°	25′	21.8″	0.16	0.20	国道118号沿い 沿山崎バス停前
352	矢祭町	道路	中石井上川原	36°	54′	49.8″	140°	25′	12.5″	0.21	0.27	棚舟見集会所付近
353	矢祭町	道路	東館桃木町	36°	52′	04.6″	140°	25′	39.9″	0.14	0.17	「矢祭町役場」バス停付近
354	矢祭町	道路	茗荷上茗荷	36°	53′	07.9″	140°	21′	22.1″	0.30	0.35	県道196号沿い「上茗荷」バス停付近
355	矢祭町	道路	茗荷奥田	36°	53′	14.7″	140°	22′	26.7″	0.24	0.30	県道196号沿い 奥田橋付近
356	矢祭町	道路	山下東ヶ谷地	36°	50′	08.4″	140°	25′	32.2″	0.16	0.20	国道118号線・県道195号線交差点付近
357	塙町	道路	伊香高野里	36°	55′	34.8″	140°	24′	43.9″	0.25	0.31	県道230号線沿い 高野消防団第5分団第3班付近
358	塙町	道路	植田滝ノ前	36°	53′	37.3″	140°	24′	46.3″	0.18	0.22	県道230号線沿い 天神神社入口付近
359	塙町	道路	植田森戸	36°	54′	25.6″	140°	24′	41.1″	0.22	0.28	県道230号線沿い「高城小学校」バス停前

No.	市町村	区分	調査地点	座 標			測定値(μSv/h)		備 考			
				緯度(北緯)		経度(東経)	1m高さ	1cm高さ				
360	埴町	道路	大蕨折筥	36°	54'	31.7"	140°	29'	35.7"	0.23	0.28	
361	埴町	道路	大蕨川辺	36°	55'	20.4"	140°	28'	31.3"	0.27	0.36	県道27号線沿い 川辺新橋付近
362	埴町	道路	大蕨下り藤	36°	55'	07.9"	140°	30'	49.2"	0.37	0.50	下藤雨量観測所付近
363	埴町	道路	大蕨黒下	36°	55'	20.5"	140°	29'	30.5"	0.34	0.42	県道27号線沿い「黒下」バス停付近
364	埴町	道路	片貝五升蒔	36°	53'	12.1"	140°	30'	05.1"	0.13	0.15	国道349号線沿い 片見小学校正門前付近
365	埴町	道路	片貝滝ノ入	36°	52'	39.3"	140°	32'	55.7"	0.22	0.26	県道111号沿い 矢塚区民集会所付近
366	埴町	道路	片貝長久木	36°	52'	46.4"	140°	31'	17.8"	0.19	0.21	県道111号沿い 平野橋付近
367	埴町	道路	片貝干泥沢	36°	53'	00.7"	140°	29'	47.5"	0.17	0.17	
368	埴町	道路	上石井仲花	36°	56'	01.1"	140°	25'	09.2"	0.24	0.38	国道118号線沿い 長田踏切前
369	埴町	道路	川上粕河内	36°	56'	38.5"	140°	26'	35.8"	0.28	0.37	県道27号線沿い 川上橋付近
370	埴町	道路	川上清水	36°	56'	01.8"	140°	26'	54.9"	0.27	0.39	県道27号線沿い 棚倉警察署笹原駐在所付近
371	埴町	道路	木野反押立	36°	54'	44.5"	140°	27'	31.1"	0.21	0.26	県道111号沿い 萬年橋付近
372	埴町	道路	木野反久野木	36°	54'	36.5"	140°	27'	57.4"	0.21	0.25	
373	埴町	道路	台宿南原	36°	56'	57.0"	140°	24'	25.3"	0.35	0.45	
374	埴町	道路	常世北野矯	36°	57'	53.3"	140°	26'	10.9"	0.17	0.25	常豊小学校体育館付近
375	埴町	道路	常世北野天神	36°	57'	54.3"	140°	26'	49.3"	0.27	0.31	国道289号線沿い 雨谷発電所付近
376	埴町	道路	那倉井戸入	36°	55'	22.2"	140°	32'	44.4"	0.34	0.37	国道349号線沿い くぬぎだいら橋付近
377	埴町	道路	那倉高柴	36°	55'	04.4"	140°	31'	55.4"	0.31	0.35	国道349号線・県道27号線丁字路付近
378	埴町	道路	那倉鳩ノ宮	36°	55'	11.9"	140°	33'	23.5"	0.25	0.30	
379	埴町	道路	那倉矢塚	36°	52'	45.5"	140°	33'	19.5"	0.28	0.30	県道111号沿い「片見小学校矢塚分校」付近
380	埴町	道路	那倉呼石	36°	56'	15.4"	140°	32'	47.1"	0.41	0.41	国道349号沿い 呼石入口バス停付近
381	埴町	道路	埴上町	36°	57'	03.1"	140°	25'	24.7"	0.20	0.30	「上町」バス停前
382	埴町	道路	東河内秋葉下	36°	59'	52.9"	140°	26'	16.2"	0.27	0.35	
383	埴町	道路	東河内金平	36°	58'	38.9"	140°	26'	15.6"	0.22	0.29	県道75号線沿い
384	埴町	道路	真名畑荒屋	36°	54'	07.3"	140°	23'	09.5"	0.24	0.29	鎌田橋付近
385	埴町	道路	湯岐胡桃沢	36°	53'	06.6"	140°	28'	51.2"	0.17	0.22	県道111号線沿い 沿農構センター前バス停付近
386	鯉川村	道路	赤坂中野新宿	37°	02'	22.6"	140°	30'	46.1"	0.21	0.24	国道349号線沿い 鯉川村役場付近
387	鯉川村	道路	赤坂中野取上	37°	02'	09.5"	140°	29'	48.7"	0.27	0.35	県道25号線沿い 真坂バス停付近
388	鯉川村	道路	赤坂中野東前田	37°	03'	19.4"	140°	30'	40.9"	0.28	0.35	国道349号線沿い こわたき橋付近
389	鯉川村	道路	赤坂西野茅	37°	02'	04.0"	140°	28'	34.5"	0.33	0.49	県道25号線沿い 猿子バス停付近
390	鯉川村	道路	赤坂西野官沢	37°	02'	54.3"	140°	30'	06.2"	0.26	0.34	官沢バス停付近
391	鯉川村	道路	赤坂西野火打石	37°	02'	04.2"	140°	27'	09.6"	0.42	0.55	浅川町・鯉川村境界付近
392	鯉川村	道路	赤坂西野前塩倉	37°	03'	18.5"	140°	27'	08.5"	0.39	0.51	塩倉集落センター付近
393	鯉川村	道路	赤坂東野大竹	37°	00'	39.8"	140°	32'	10.6"	0.24	0.30	
394	鯉川村	道路	赤坂東野滝ノ下	37°	01'	12.0"	140°	30'	57.5"	0.23	0.26	国道349号線沿い
395	鯉川村	道路	赤坂東野戸草	37°	00'	19.8"	140°	32'	32.0"	0.27	0.27	国道349号線沿い 戸草多目的集会所付近
396	鯉川村	道路	赤坂東野菜貫	36°	59'	22.2"	140°	33'	46.6"	0.54	0.58	
397	鯉川村	道路	富田鎌木田	37°	00'	55.9"	140°	28'	39.5"	0.36	0.44	
398	鯉川村	道路	富田彦次郎	37°	01'	07.4"	140°	29'	53.9"	0.25	0.35	県道242号線沿い 富田バス停付近
399	鯉川村	道路	西山大沢	37°	04'	12.4"	140°	28'	26.8"	0.30	0.43	林業構造改善事業余所内地区給水施設水源地位付近
400	鯉川村	道路	西山田中	37°	04'	08.9"	140°	29'	24.7"	0.27	0.32	県道274号線沿い 後田中バス停付近
401	鯉川村	道路	西山前押野	37°	03'	35.9"	140°	28'	42.8"	0.25	0.30	県道274号線沿い 宝木バス停付近
402	鯉川村	道路	渡瀬青生野①	36°	58'	42.5"	140°	32'	59.2"	0.46	0.71	国道349号沿い
403	鯉川村	道路	渡瀬青生野②	36°	57'	53.9"	140°	31'	49.9"	0.35	0.39	国道289号線沿い 丸谷地橋付近
404	鯉川村	道路	渡瀬青生野③	36°	58'	10.0"	140°	32'	40.3"	0.39	0.51	県道390号沿い

No.	市町村	区分	調査地点	座 標			測定値(μSv/h)		備 考			
				緯 度 (北 緯)			経 度 (東 経)			1m高さ	1cm高さ	
405	鮫川村	道路	渡瀬青生野④	36°	57′	21.3″	140°	34′	13.0″	0.34	0.49	鮫川村消防団第7分団第2班ポンプ置き場付近
406	鮫川村	道路	渡瀬江竜田①	36°	58′	31.3″	140°	27′	39.2″	0.33	0.43	国道289号線沿い
407	鮫川村	道路	渡瀬江竜田②	36°	58′	42.4″	140°	28′	09.1″	0.31	0.36	第4分団第3班ポンプ置き場付近
408	鮫川村	道路	渡瀬北中ノ町	37°	00′	21.5″	140°	30′	03.8″	0.30	0.34	県道242号線沿い 田尻バス停付近
409	鮫川村	道路	渡瀬越虫	36°	58′	22.9″	140°	30′	50.6″	0.35	0.41	国道289号線沿い
410	鮫川村	道路	渡瀬中野町	36°	59′	04.8″	140°	29′	24.3″	0.34	0.42	国道289号線・県道242号線交差点付近
411	いわき市	道路	田人町荷路夫道ノ後	36°	57′	44.0″	140°	35′	56.8″	0.45	0.81	県道390号沿い

No.	市町村	調査地点	座 標			調査月日	測定値(μSv/h)		備 考			
			緯度(北緯)		経度(東経)		1m高さ	1cm高さ				
1	福島市	土湯温泉猪倉	37°	39'	19.3"	140°	18'	02.8"	4月15日	0.22	0.34	国道115号線沿い 土湯トンネル東
2	福島市	土湯温泉鷺倉山	37°	39'	55.1"	140°	15'	32.6"	4月15日	0.16	0.18	県道70号線沿い
3	会津若松市	一箕町亀賀川西	37°	30'	53.3"	139°	56'	11.1"	4月15日	0.27	0.42	北柳原交差点(国道49号線・国道118号線交差点)
4	会津若松市	一箕町金堀橋本	37°	30'	31.4"	139°	58'	52.2"	4月15日	0.21	0.22	会津バス 金堀バス停前
5	会津若松市	一箕町金堀石山	37°	31'	0.8"	139°	59'	32.1"	4月15日	0.24	0.35	国道49号線・国道294号線石山交差点
6	会津若松市	一箕町松長上松窪	37°	31'	44.9"	139°	57'	13.9"	4月15日	0.23	0.30	松窪公民館前
7	会津若松市	一箕町八幡中田代山甲	37°	30'	05.9"	139°	57'	55.3"	4月15日	0.23	0.30	
8	会津若松市	一箕町八幡八幡	37°	30'	24.3"	139°	56'	58.7"	4月15日	0.26	0.31	会津若松市民ふれあいスポーツ広場体育館前
9	会津若松市	一箕町八幡北滝沢	37°	30'	39.1"	139°	56'	58.7"	4月15日	0.25	0.29	大塚山墓園入口交差点
10	会津若松市	河東町郡山金道	37°	32'	54.1"	139°	55'	44.8"	4月15日	0.41	0.59	会津若松市役所河東支所前
11	会津若松市	河東町郡山本宮	37°	33'	04.8"	139°	54'	54.5"	4月15日	0.44	0.45	JR磐越西線 堂島駅前踏切付近
12	会津若松市	河東町倉橋槻木	37°	31'	48.1"	139°	56'	05.3"	4月15日	0.40	0.46	延命寺前踏切付近
13	会津若松市	河東町南高野高塚山	37°	33'	17.2"	139°	56'	47.8"	4月15日	0.32	0.48	会津藩校日新館前
14	会津若松市	河東町八田大野原	37°	31'	58.3"	140°	0'	32.4"	4月15日	0.20	0.24	
15	会津若松市	河東町福島西屋敷	37°	34'	01.1"	139°	54'	15.0"	4月15日	0.88	0.97	国道121号線沿い
16	会津若松市	橋本1丁目	37°	30'	07.8"	139°	54'	49.9"	4月15日	0.17	0.28	国道252号線沿い 若松橋本郵便局前
17	会津若松市	古川町	37°	28'	29.1"	139°	56'	01.1"	4月15日	0.15	0.21	会津若松消防署城南分署前交差点
18	会津若松市	高野町中沼沼木	37°	31'	57.3"	139°	55'	04.4"	4月15日	0.34	0.44	新瀬橋付近
19	会津若松市	真宮新町南2丁目	37°	30'	42.4"	139°	52'	57.3"	4月15日	0.40	0.49	
20	会津若松市	神指町高久高久	37°	32'	01.6"	139°	52'	55.6"	4月15日	0.41	0.66	国道49号線沿い
21	会津若松市	神指町南四合幕内南	37°	28'	49.6"	139°	54'	22.5"	4月15日	0.26	0.26	会津バス 西飯寺バス停付近
22	会津若松市	大戸町芦牧	37°	21'	52.4"	139°	54'	54.1"	4月15日	0.11	0.13	
23	会津若松市	大戸町芦牧下夕平	37°	21'	46.7"	139°	55'	01.5"	4月15日	0.11	0.14	
24	会津若松市	大戸町高川	37°	22'	25.4"	139°	57'	13.5"	4月15日	0.13	0.15	
25	会津若松市	大戸町小谷坂下	37°	22'	51.0"	139°	55'	45.7"	4月15日	0.12	0.14	会津バス芦ノ牧行き小谷入口バス停付近
26	会津若松市	大戸町上雨屋	37°	24'	43.3"	139°	55'	21.2"	4月15日	0.11	0.17	常金寺入口消防分団車庫前
27	会津若松市	大戸町上三寄香塩	37°	23'	33.5"	139°	56'	08.8"	4月15日	0.12	0.14	芦ノ牧温泉駅前
28	会津若松市	大戸町上三寄南原	37°	24'	0.7"	139°	55'	38.5"	4月15日	0.14	0.21	馬越橋
29	会津若松市	大戸町石村	37°	25'	31.5"	139°	55'	04.2"	4月15日	0.15	0.17	会津バス石村南バス停
30	会津若松市	大町2丁目	37°	29'	53.8"	139°	55'	58.8"	4月15日	0.19	0.20	大町1丁目停留所前
31	会津若松市	町北町藤室達摩	37°	30'	49.8"	139°	54'	55.4"	4月15日	0.23	0.33	達摩交差点(国道49号線・県道326号線交差点)
32	会津若松市	堤町	37°	31'	0.0"	139°	57'	12.6"	4月15日	0.28	0.37	若松居合郵便局前交差点付近
33	会津若松市	東山町石山院内	37°	28'	55.9"	139°	57'	22.4"	4月15日	0.20	0.23	県道325号線沿い 会津武家屋敷入口付近
34	会津若松市	東山町湯川①	37°	27'	25.2"	139°	58'	17.7"	4月15日	0.18	0.25	県道325号線沿い 東山管理事務所入口付近(トンネル南側)
35	会津若松市	東山町湯川②	37°	26'	17.8"	139°	58'	22.3"	4月15日	0.14	0.20	県道325号線沿い 川溪大橋ダム南端付近
36	会津若松市	東山町湯本羽黒山	37°	28'	26.0"	139°	58'	02.9"	4月15日	0.19	0.26	県道325号線沿い 東山ずい道トンネル北口付近
37	会津若松市	平安町	37°	29'	56.3"	139°	56'	44.6"	4月15日	0.24	0.29	県道64号線沿い
38	会津若松市	北会津町下荒井三ノ丸	37°	30'	13.6"	139°	52'	10.1"	4月15日	0.31	0.37	県道59号線沿い 北会津郵便局前
39	会津若松市	北会津町小松北面	37°	28'	07.8"	139°	52'	53.4"	4月15日	0.24	0.36	県道72号線・国道401号線交差点
40	会津若松市	北会津町中荒井	37°	29'	19.3"	139°	52'	35.5"	4月15日	0.30	0.43	会津若松市北会津農村環境改善センター入口
41	会津若松市	北会津町田村山田村山	37°	30'	50.7"	139°	51'	43.4"	4月15日	0.38	0.50	住吉神社入口
42	会津若松市	湊町共和上馬渡	37°	27'	59.5"	140°	0'	55.7"	4月15日	0.18	0.20	国道294号線沿い 湊小学校前
43	会津若松市	湊町共和大清水	37°	27'	17.1"	140°	01'	01.2"	4月15日	0.16	0.23	国道294号線沿い
44	会津若松市	湊町原	37°	26'	30.4"	140°	01'	22.7"	4月15日	0.15	0.18	国道294号線沿い
45	会津若松市	湊町原高坂	37°	24'	44.8"	140°	02'	49.5"	4月15日	0.15	0.21	国道294号線沿い 黒森トンネル入口

46	会津若松市	湊町静湯	37°	27′	34.0″	140°	02′	57.6″	4月15日	0.17	0.24	崎川浜湖水浴場前
47	会津若松市	湊町静湯北山	37°	28′	40.9″	140°	01′	58.6″	4月15日	0.22	0.28	県道376号沿い
48	会津若松市	湊町赤井戸ノ口	37°	30′	54.9″	140°	01′	26.1″	4月15日	0.31	0.42	埼玉県朝霧市立猪苗代湖自然の家正門前
49	会津若松市	湊町赤井赤井	37°	29′	46.5″	140°	0′	07.8″	4月15日	0.20	0.25	国道294号線沿い 赤井地区浄化センター正門前
50	会津若松市	湊町平湯	37°	25′	43.1″	140°	01′	36.0″	4月15日	0.19	0.25	国道294号線沿い
51	会津若松市	湊町平湯家ノ東	37°	26′	47.9″	140°	02′	52.3″	4月15日	0.16	0.19	
52	会津若松市	湊町平湯経沢	37°	26′	01.5″	140°	02′	54.9″	4月15日	0.13	0.15	会津若松市消防団第7分団前
53	会津若松市	門田町一ノ堰村西	37°	27′	22.6″	139°	55′	03.6″	4月15日	0.19	0.28	南若松駅前
54	会津若松市	門田町御山村下	37°	27′	55.9″	139°	56′	09.3″	4月15日	0.23	0.26	
55	会津若松市	門田町提沢上村	37°	26′	53.3″	139°	55′	44.1″	4月15日	0.19	0.21	熊野神社昇り口交差点付近
56	会津若松市	門田町面川沢	37°	25′	36.6″	139°	55′	59.3″	4月15日	0.16	0.18	大山祇大神鳥居前
57	喜多方市	塩川町御殿場四丁目	37°	35′	42.5″	139°	53′	06.2″	4月15日	0.49	0.64	御殿場公園前
58	喜多方市	塩川町遠田上ノ屋敷	37°	35′	56.1″	139°	52′	22.0″	4月15日	0.36	0.42	白山神社前
59	喜多方市	塩川町会知苔ノ町	37°	36′	10.1″	139°	51′	08.0″	4月15日	0.30	0.33	少林寺前
60	喜多方市	塩川町金橋	37°	34′	32.4″	139°	56′	0.0″	4月15日	0.54	0.59	猪苗代第四発電所前
61	喜多方市	塩川町金橋金川	37°	34′	55.2″	139°	54′	43.5″	4月15日	0.48	0.69	戸隠神社前
62	喜多方市	塩川町金橋馬場	37°	34′	43.8″	139°	55′	23.3″	4月15日	0.58	0.70	金川発電所前
63	喜多方市	塩川町三吉大道畑乙	37°	37′	13.9″	139°	54′	23.3″	4月15日	0.19	0.22	反田公民館前
64	喜多方市	塩川町常世	37°	36′	31.3″	139°	54′	18.2″	4月15日	0.40	0.47	とねがわ橋前
65	喜多方市	塩川町身神	37°	35′	40.5″	139°	53′	32.0″	4月15日	0.27	0.42	塩川町公民館前
66	喜多方市	塩川町中屋沢刈麻山乙	37°	35′	56.8″	139°	56′	44.7″	4月15日	0.41	0.51	紙子増圧ポンプ場前
67	喜多方市	塩川町中屋沢宮ノ前乙	37°	35′	59.6″	139°	55′	27.9″	4月15日	0.41	0.70	JA駒形農業共同組合前
68	喜多方市	塩川町中屋沢新開乙	37°	35′	27.9″	139°	57′	32.3″	4月15日	0.45	0.68	大原遺跡前
69	喜多方市	関柴町関柴	37°	40′	41.9″	139°	55′	39.6″	4月15日	0.28	0.35	関柴ダム門前
70	喜多方市	関柴町豊芦中里	37°	38′	29.2″	139°	54′	55.5″	4月15日	0.23	0.27	会津バス中里停留所前
71	喜多方市	関柴町平林五厘	37°	39′	18.2″	139°	54′	40.4″	4月15日	0.26	0.45	国道459号線沿い バス停「平林ニュータウン入口」付近
72	喜多方市	岩月町入田付田付	37°	42′	04.7″	139°	55′	06.4″	4月15日	0.13	0.14	国道121号線沿い 学校北バス停前
73	喜多方市	岩月町入田付東椋壇	37°	40′	59.1″	139°	54′	26.1″	4月15日	0.18	0.19	国道121号線沿い 二軒在家バス停前
74	喜多方市	岩月町入田付平沢前	37°	42′	31.7″	139°	55′	26.0″	4月15日	0.15	0.18	県道333号線沿い 平沢バス停前
75	喜多方市	熊倉町新合勝本甲	37°	37′	35.2″	139°	56′	20.8″	4月15日	0.24	0.38	会津バス勝本停留所前
76	喜多方市	熊倉町雄国南川前甲	37°	37′	01.1″	139°	56′	51.8″	4月15日	0.27	0.31	会津バス雄国川前停留所周辺
77	喜多方市	慶徳町山科①	37°	36′	32.3″	139°	48′	17.8″	4月15日	0.19	0.31	あわのまきばし
78	喜多方市	慶徳町山科②	37°	36′	27.2″	139°	50′	04.3″	4月15日	0.26	0.41	山崎橋
79	喜多方市	慶徳町松舞家上根柄巻	37°	38′	09.4″	139°	50′	31.2″	4月15日	0.18	0.22	会津バス松野停留所前
80	喜多方市	慶徳町豊岡今町	37°	37′	49.6″	139°	50′	21.9″	4月15日	0.20	0.21	慶徳停留所前
81	喜多方市	慶徳町豊岡川原田	37°	38′	02.1″	139°	51′	19.6″	4月15日	0.25	0.32	濁川橋前
82	喜多方市	御清水東	37°	38′	50.8″	139°	52′	40.5″	4月15日	0.18	0.20	市役所前
83	喜多方市	高郷町上郷廻戸	37°	36′	14.8″	139°	44′	16.1″	4月15日	0.14	0.23	高郷中学校前交差点
84	喜多方市	高郷町上郷惣座丁	37°	36′	23.0″	139°	43′	57.4″	4月15日	0.17	0.21	会津バス高郷中学校西口停留所前
85	喜多方市	高郷町西羽賀西羽賀	37°	35′	55.0″	139°	45′	37.6″	4月15日	0.16	0.24	西羽賀停留所前
86	喜多方市	高郷町川井五百苺	37°	37′	29.4″	139°	45′	17.3″	4月15日	0.16	0.17	川井生活改善センター前
87	喜多方市	高郷町大田賀西海枝	37°	35′	48.8″	139°	46′	33.9″	4月15日	0.25	0.27	JA会津いいで高郷ライスセンター前
88	喜多方市	高郷町池ノ原池ノ原	37°	35′	33.5″	139°	44′	21.9″	4月15日	0.17	0.20	池ノ原子宝観音堂前
89	喜多方市	高郷町磐見壇ノ腰乙	37°	38′	22.2″	139°	43′	17.0″	4月15日	0.16	0.21	幸橋付近
90	喜多方市	高郷町磐見立岩乙	37°	38′	05.8″	139°	42′	23.6″	4月15日	0.13	0.15	喜多方市消防団第五支団第一分団付近
91	喜多方市	高郷町揚津下小牧	37°	36′	39.5″	139°	42′	23.0″	4月15日	0.17	0.17	県道367号線と鉄道橋の交差点付近
92	喜多方市	高郷町揚津笠松	37°	36′	54.7″	139°	43′	24.5″	4月15日	0.17	0.18	農業集落排水施設上郷浄化センター前

93	喜多方市	高郷町揚津五輪平	37°	36′	17.0″	139°	41′	20.6″	4月15日	0.14	0.15	山郷発電所前
94	喜多方市	高郷町揚津大松山	37°	36′	25.9″	139°	40′	35.8″	4月15日	0.12	0.16	みょうじんばし前
95	喜多方市	山都町一ノ木黒森	37°	44′	43.8″	139°	47′	14.1″	4月15日	0.15	0.21	出合橋付近
96	喜多方市	山都町一ノ木高呉	37°	43′	39.8″	139°	47′	03.1″	4月15日	0.16	0.25	新高野原橋付近
97	喜多方市	山都町一ノ木	37°	42′	28.6″	139°	47′	08.2″	4月15日	0.15	0.20	一ノ戸川大橋付近
98	喜多方市	山都町三津台下ノ台	37°	37′	29.9″	139°	46′	37.7″	4月15日	0.23	0.24	稲荷神社前
99	喜多方市	山都町小舟寺①	37°	38′	11.4″	139°	48′	30.4″	4月15日	0.20	0.33	
100	喜多方市	山都町小舟寺②	37°	38′	02.2″	139°	46′	55.9″	4月15日	0.17	0.24	古峰神社前
101	喜多方市	山都町小舟寺寺ノ前	37°	38′	50.0″	139°	47′	01.4″	4月15日	0.16	0.20	寺内橋付近
102	喜多方市	山都町相川①	37°	41′	25.7″	139°	47′	29.0″	4月15日	0.16	0.22	第一早稲谷橋付近
103	喜多方市	山都町相川②	37°	40′	12.7″	139°	47′	08.0″	4月15日	0.14	0.19	白子橋付近
104	喜多方市	山都町蓬莱①	37°	40′	21.1″	139°	43′	47.3″	4月15日	0.12	0.14	堂山橋付近
105	喜多方市	山都町蓬莱②	37°	39′	05.8″	139°	45′	45.4″	4月15日	0.19	0.23	株丁橋付近
106	喜多方市	山都町蓬莱前田	37°	39′	37.2″	139°	45′	18.0″	4月15日	0.15	0.16	泉養寺付近
107	喜多方市	山都町葎田	37°	38′	24.7″	139°	46′	24.3″	4月15日	0.13	0.18	山都総合支所前
108	喜多方市	松山町鳥見山街道東	37°	40′	55.1″	139°	52′	28.6″	4月15日	0.16	0.19	県道333号線沿い 高畑バス停前
109	喜多方市	松山町鳥見山三百苺	37°	41′	52.4″	139°	52′	49.4″	4月15日	0.21	0.24	国道122号線沿い 吉志田北橋前
110	喜多方市	上三宮町吉川	37°	39′	51.8″	139°	49′	46.0″	4月15日	0.16	0.20	国道459号線沿い 吉見橋横
111	喜多方市	上三宮町三谷西宅地	37°	41′	03.6″	139°	50′	44.8″	4月15日	0.19	0.20	県道335号線沿い 横諏訪神社前
112	喜多方市	上三宮町上三宮八日町道上	37°	40′	59.8″	139°	51′	47.6″	4月15日	0.23	0.29	県道335号線別バス停前
113	喜多方市	清水台2丁目	37°	39′	46.3″	139°	52′	07.8″	4月15日	0.19	0.20	国道459号線沿い 第一自動車教習所前
114	喜多方市	町田下	37°	38′	28.3″	139°	52′	16.7″	4月15日	0.14	0.15	喜多方駅前
115	喜多方市	熱塩加納町加納鷺田甲	37°	41′	41.1″	139°	51′	39.4″	4月15日	0.17	0.19	県道334号線沿い 鷺田バス停前
116	喜多方市	熱塩加納町熱塩千石沢丁	37°	44′	33.5″	139°	54′	09.8″	4月15日	0.15	0.17	県道333号線沿い 千石沢バス停前
117	喜多方市	熱塩加納町熱塩明戸下丙	37°	43′	57.3″	139°	53′	16.0″	4月15日	0.16	0.19	県道333号線沿い 下明戸バス停前
118	喜多方市	熱塩加納町熱塩弥平沢山丙	37°	45′	11.1″	139°	54′	22.4″	4月15日	0.15	0.19	県道333号線沿い 大峠道路管理所前
119	喜多方市	熱塩加納町米岡下平乙	37°	43′	05.6″	139°	52′	30.2″	4月15日	0.16	0.20	県道383号線沿い 地域保険福祉センター夢の森前
120	喜多方市	熱塩加納町米岡上野丙	37°	43′	0.2″	139°	51′	35.2″	4月15日	0.14	0.15	県道333号線沿い 上野バス停前
121	喜多方市	豊川町高堂太村中	37°	37′	21.7″	139°	53′	47.4″	4月15日	0.21	0.27	会津バス太田停留所前
122	喜多方市	豊川町米室西谷地	37°	38′	43.7″	139°	51′	35.7″	4月15日	0.18	0.29	ふだいだ橋付近
123	北塩原村	関屋大道東	37°	39′	02.0″	139°	57′	04.1″	4月15日	0.21	0.22	1ノ沢、2の沢分岐点
124	北塩原村	大塩下六郎屋敷	37°	39′	53.9″	139°	58′	52.7″	4月15日	0.23	0.30	北塩原郵便局前
125	北塩原村	大塩桜峠	37°	39′	26.5″	140°	0′	20.0″	4月15日	0.27	0.35	国道459号線沿い 桜峠橋前
126	北塩原村	大塩上沢尻	37°	39′	31.5″	139°	57′	39.9″	4月15日	0.30	0.33	国道459号線沿い 神楽岩橋前
127	北塩原村	桧原	37°	38′	21.7″	140°	03′	06.2″	4月15日	0.30	0.61	国道459号線沿い 裏磐梯猫魔スキー場入口付近
128	北塩原村	桧原剣ヶ峯①	37°	39′	24.7″	140°	05′	12.1″	4月15日	0.54	0.98	国道459号線沿い 猪苗代警察署裏磐梯駐在所前
129	北塩原村	桧原剣ヶ峯②	37°	39′	06.9″	140°	04′	21.9″	4月15日	0.18	0.27	国道459号線沿い 桧原湖南岸
130	北塩原村	桧原寺沢山	37°	39′	14.8″	140°	06′	46.0″	4月15日	0.30	0.59	秋元湖ダム堤防北側
131	北塩原村	桧原小野川原①	37°	40′	45.7″	140°	04′	18.1″	4月15日	0.23	0.34	県道2号線沿い 曾原湖オートキャンプ場入口付近
132	北塩原村	桧原小野川原②	37°	40′	24.8″	140°	04′	35.6″	4月15日	0.28	0.44	県道2号線沿い 休暇村裏磐梯入口付近
133	北塩原村	桧原曾原山	37°	41′	26.9″	140°	03′	46.3″	4月15日	0.38	0.64	県道2号線沿い 桧原湖東岸「見晴橋」付近
134	北塩原村	桧原早稲沢	37°	42′	19.0″	140°	03′	57.7″	4月15日	0.34	0.41	県道2号。桧原湖東岸観光案内看板下
135	北塩原村	桧原大府平	37°	38′	52.9″	140°	06′	08.7″	4月15日	0.35	0.46	国道459号線沿い バス「秋元湖入口」停留所付近
136	北塩原村	桧原湯平山	37°	38′	42.7″	140°	03′	51.8″	4月15日	0.33	0.52	国道459号線沿い 裏磐梯スキー場入口付近
137	北塩原村	桧原道前原	37°	42′	48.6″	140°	02′	30.6″	4月15日	0.26	0.38	県道64号線沿い 「湖望の湯」バス停前
138	北塩原村	桧原南黄連沢山	37°	39′	41.9″	140°	02′	50.2″	4月15日	0.29	0.29	国道459号線沿い 「道の駅裏磐梯」入口付近
139	北塩原村	桧原雄子沢原	37°	39′	41.1″	140°	02′	01.5″	4月15日	0.32	0.63	国道459号線沿い 主要地方道喜多方-北塩原線大塩バイパス開通記念碑前

140	北塩原村	北山姥ヶ作	37°	39′	10.4″	139°	56′	26.7″	4月15日	0.18	0.21	北塩原役場前
141	北塩原村	北山村ノ内	37°	39′	11.4″	139°	55′	44.6″	4月15日	0.23	0.23	さくら小学校前
142	西会津町	奥川元島①	37°	40′	17.3″	139°	38′	34.0″	4月15日	0.12	0.14	山田川橋付近
143	西会津町	奥川元島②	37°	39′	30.4″	139°	37′	19.9″	4月15日	0.12	0.12	奥川開閉所付近
144	西会津町	奥川大綱木	37°	40′	49.5″	139°	41′	54.3″	4月15日	0.10	0.14	
145	西会津町	奥川大綱木沢口	37°	40′	48.8″	139°	41′	12.5″	4月15日	0.12	0.15	西会津町消防団第5分団第4部(小綱木)付近
146	西会津町	奥川飯根①	37°	44′	08.0″	139°	42′	02.6″	4月15日	0.13	0.15	西会津町飯根スノーシェッド付近
147	西会津町	奥川飯根②	37°	43′	49.4″	139°	42′	02.1″	4月15日	0.12	0.12	かつら橋付近
148	西会津町	奥川飯根③	37°	43′	00.2″	139°	41′	51.7″	4月15日	0.12	0.15	石神橋付近
149	西会津町	奥川飯沢白牧	37°	41′	30.1″	139°	40′	56.7″	4月15日	0.12	0.17	ふやとこ橋付近
150	西会津町	奥川豊島町頭	37°	40′	32.0″	139°	39′	24.5″	4月15日	0.11	0.13	奥川郵便局付近
151	西会津町	下谷牛尾丁	37°	33′	46.4″	139°	39′	59.1″	4月15日	0.13	0.15	国道400号線沿い 牛尾多目的集会所 正面付近
152	西会津町	群岡徳沢乙	37°	39′	50.9″	139°	36′	19.4″	4月15日	0.09	0.12	徳沢駅前
153	西会津町	上野尻太田	37°	37′	19.3″	139°	38′	12.3″	4月15日	0.10	0.13	上野尻駅前
154	西会津町	新郷笹川	37°	39′	26.8″	139°	40′	24.1″	4月15日	0.11	0.14	にしまたばし付近
155	西会津町	新郷笹川下ノ原道下	37°	38′	01.4″	139°	39′	43.0″	4月15日	0.10	0.13	笹川橋付近
156	西会津町	新郷笹川平明下	37°	38′	41.0″	139°	40′	48.7″	4月15日	0.12	0.17	バス停「平明」前
157	西会津町	新郷三河①	37°	37′	27.8″	139°	40′	01.7″	4月15日	0.11	0.14	県道367号線沿い
158	西会津町	新郷三河②	37°	37′	02.4″	139°	40′	07.1″	4月15日	0.10	0.15	県道367号線沿い
159	西会津町	新郷三河中道下	37°	35′	45.4″	139°	38′	15.0″	4月15日	0.10	0.09	橋屋橋付近
160	西会津町	新郷富士	37°	38′	57.2″	139°	41′	46.3″	4月15日	0.12	0.13	小清水多目的集会所前
161	西会津町	新郷豊州家ノ下	37°	37′	48.9″	139°	38′	10.0″	4月15日	0.11	0.13	上野尻発電所付近
162	西会津町	束松軽沢丁	37°	34′	26.0″	139°	43′	05.1″	4月15日	0.17	0.18	西会津町消防団第二分団第三部(軽沢 班)前
163	西会津町	登世島端村中乙	37°	36′	09.6″	139°	39′	15.9″	4月15日	0.11	0.13	西会津町消防団第二分団第二部前
164	西会津町	尾野本中野狩野丙	37°	35′	28.5″	139°	40′	11.6″	4月15日	0.12	0.16	県営ほ場整備事業西会津第二地区竣工 記念碑前
165	西会津町	宝坂屋敷①	37°	37′	11.8″	139°	35′	21.9″	4月15日	0.11	0.13	子安観音堂前
166	西会津町	宝坂屋敷②	37°	36′	03.5″	139°	34′	44.8″	4月15日	0.09	0.10	西会津町消防団第三分団第四部前
167	西会津町	宝坂宝坂	37°	37′	45.2″	139°	36′	22.1″	4月15日	0.13	0.13	縄木山スノーシェルター付近
168	西会津町	宝坂宝坂川谷平甲	37°	37′	52.4″	139°	35′	56.7″	4月15日	0.11	0.13	西川前橋付近
169	西会津町	宝坂宝坂反田乙	37°	38′	56.4″	139°	35′	38.3″	4月15日	0.11	0.12	安養寺前
170	西会津町	睦合縄沢甲①	37°	34′	25.0″	139°	41′	47.2″	4月15日	0.21	0.28	唐目貫橋前
171	西会津町	睦合縄沢甲②	37°	34′	00.9″	139°	40′	31.6″	4月15日	0.11	0.18	町民バスLet's Go シャトルバス「縄沢バス停」付近
172	西会津町	睦合宮ノ下乙	37°	33′	56.8″	139°	41′	45.6″	4月15日	0.18	0.45	西会津町消防団第二分団第三部 (青坂前)
173	西会津町	野沢	37°	33′	53.9″	139°	38′	45.4″	4月15日	0.11	0.12	
174	西会津町	野沢上原乙	37°	35′	15.4″	139°	38′	53.4″	4月15日	0.12	0.13	野沢駅前
175	西会津町	野沢西ノ原乙	37°	34′	42.6″	139°	37′	13.0″	4月15日	0.12	0.13	塩喰橋付近
176	西会津町	野沢中野原甲	37°	33′	48.3″	139°	38′	07.8″	4月15日	0.12	0.15	県道339号沿い 町民バスLet's Goシャ トルバス「中野バス停」付近
177	西会津町	野沢牧乙	37°	34′	54.2″	139°	38′	02.9″	4月15日	0.12	0.15	まぎはし付近
178	磐梯町	更科角間	37°	31′	56.7″	140°	01′	58.9″	4月15日	0.16	0.17	磐梯山SA南側付近
179	磐梯町	更科沼平	37°	32′	18.0″	140°	01′	20.1″	4月15日	0.17	0.20	磐越道高速高架付近
180	磐梯町	更科磨上	37°	33′	15.4″	140°	02′	14.2″	4月15日	0.22	0.25	県道7号線沿い
181	磐梯町	大谷滑石	37°	33′	43.2″	139°	58′	20.7″	4月15日	0.37	0.54	阿弥陀寺前
182	磐梯町	大谷西前田	37°	34′	20.1″	139°	57′	17.4″	4月15日	0.43	0.68	稲荷神社前
183	磐梯町	磐梯観音谷地	37°	33′	21.3″	140°	01′	08.5″	4月15日	0.24	0.34	磐梯町町内福祉生活バス 滝の原バス 停前
184	磐梯町	磐梯七ッ森	37°	33′	45.5″	140°	02′	39.0″	4月15日	0.22	0.26	
185	磐梯町	磐梯東松山	37°	33′	18.1″	139°	59′	47.2″	4月15日	0.19	0.22	JR磐越西線 磐梯町駅前
186	猪苗代町	翁沢名倉山	37°	30′	30.0″	140°	02′	08.3″	4月15日	0.20	0.32	国道49号線沿い

187	猪苗代町	関都郷沢	37°	31′	36.3″	140°	08′	54.6″	4月15日	0.16	0.15	県道322号沿い
188	猪苗代町	関都名飯	37°	30′	45.7″	140°	08′	51.2″	4月15日	0.15	0.16	県道322号沿い 関都駅入口
189	猪苗代町	金田金曲南	37°	30′	13.1″	140°	08′	24.5″	4月15日	0.19	0.22	金曲交差点付近
190	猪苗代町	堅田中丸	37°	31′	53.4″	140°	06′	40.1″	4月15日	0.20	0.26	国道49号線沿い 堅田中丸交差点
191	猪苗代町	見禰	37°	34′	25.1″	140°	06′	56.4″	4月15日	0.17	0.19	
192	猪苗代町	三郷西河原	37°	34′	37.4″	140°	07′	46.6″	4月15日	0.18	0.21	国道115号線沿い
193	猪苗代町	山潟蟹沢前	37°	28′	52.6″	140°	10′	49.4″	4月15日	0.29	0.30	国道49号沿い
194	猪苗代町	山潟五万堂	37°	28′	57.1″	140°	09′	28.2″	4月15日	0.30	0.36	県道9号線沿い はましだはし
195	猪苗代町	蚕養小田	37°	36′	10.3″	140°	08′	47.5″	4月15日	0.30	0.30	猪苗代町上水道 東部第1水源建物前
196	猪苗代町	蚕養沼尻山甲①	37°	36′	35.9″	140°	13′	24.5″	4月15日	0.27	0.36	県道24号線沿い
197	猪苗代町	蚕養沼尻山甲②	37°	36′	43.7″	140°	12′	36.0″	4月15日	0.27	0.35	県道24号線沿い 中ノ沢保育所入口
198	猪苗代町	蚕養村西	37°	35′	22.9″	140°	08′	08.0″	4月15日	0.21	0.24	旧白木城天徳寺跡 案内看板前
199	猪苗代町	蚕養日影山乙	37°	36′	03.2″	140°	14′	46.6″	4月15日	0.30	0.40	県道24号線、畜産研究所入口
200	猪苗代町	若宮原弓岩	37°	38′	45.0″	140°	14′	32.7″	4月15日	0.29	0.34	国道115号線沿い
201	猪苗代町	若宮高森甲	37°	38′	15.9″	140°	13′	22.7″	4月15日	0.26	0.36	国道115号線・県道70号線分岐点
202	猪苗代町	若宮村東丙	37°	37′	0.5″	140°	12′	18.4″	4月15日	0.25	0.30	国道115号線・県道24号線合流点
203	猪苗代町	若宮大原西	37°	37′	07.4″	140°	11′	10.5″	4月15日	0.24	0.33	国道115号線沿い 中ノ沢浄化センター北側
204	猪苗代町	若宮中ノ原甲	37°	37′	48.1″	140°	13′	10.7″	4月15日	0.35	0.55	国道115号線沿い バス中原停留所前
205	猪苗代町	若宮田茂沢	37°	37′	07.3″	140°	09′	23.9″	4月15日	0.34	0.36	国道115号線沿い バス「田茂沢」停留所付近
206	猪苗代町	若宮東道南甲	37°	36′	12.6″	140°	08′	25.7″	4月15日	0.30	0.43	国道49号沿い
207	猪苗代町	若宮朴木平	37°	38′	54.6″	140°	15′	31.1″	4月15日	0.30	0.43	国道115号線沿い 土湯トンネル西側
208	猪苗代町	城南	37°	33′	17.1″	140°	06′	27.6″	4月15日	0.16	0.21	猪苗代町役場前通り
209	猪苗代町	川析曲洲北	37°	32′	16.7″	140°	08′	05.2″	4月15日	0.18	0.23	濫来橋
210	猪苗代町	大道西	37°	37′	07.9″	140°	07′	23.1″	4月15日	0.35	0.37	
211	猪苗代町	中小松村東	37°	31′	0.2″	140°	07′	45.1″	4月15日	0.17	0.19	国道49号線天神浜入口交差点
212	猪苗代町	中川原	37°	33′	11.6″	140°	07′	37.6″	4月15日	0.21	0.27	
213	猪苗代町	長田南真行	37°	32′	01.1″	140°	05′	0.06″	4月15日	0.25	0.32	国道49号線沿い
214	猪苗代町	堤西	37°	33′	11.5″	140°	04′	57.2″	4月15日	0.20	0.22	県道7号沿い 緑の村交差点付近
215	猪苗代町	土湯沢	37°	37′	29.0″	140°	06′	27.1″	4月15日	0.53	0.64	国道459号線沿い 土湯温泉入口付近
216	猪苗代町	磐根坂下	37°	32′	0.2″	140°	03′	54.4″	4月15日	0.16	0.23	国道49号線沿い 西久保交差点
217	猪苗代町	磐根新村東	37°	33′	09.4″	140°	03′	08.0″	4月15日	0.19	0.24	県道7号沿い「磐梯高原広域案内板」前
218	猪苗代町	壺揚南浜	37°	29′	54.6″	140°	08′	59.6″	4月15日	0.19	0.17	国道49号線沿い 志田浜交差点
219	会津坂下町	稲荷塚	37°	33′	55.3″	139°	48′	48.0″	4月15日	0.25	0.31	川西街道入口交差点
220	会津坂下町	大上字森北	37°	35′	30.3″	139°	48′	41.2″	4月15日	0.21	0.28	
221	会津坂下町	羽林東村	37°	32′	51.5″	139°	50′	0.9″	4月15日	0.44	0.46	東北電力坂下変電所前
222	会津坂下町	開津館中乙	37°	32′	0.3″	139°	51′	42.8″	4月15日	0.42	0.63	
223	会津坂下町	気多宮堂平下	37°	34′	06.0″	139°	47′	22.9″	4月15日	0.25	0.35	塔寺駅入口交差点
224	会津坂下町	宮古天神	37°	33′	24.8″	139°	51′	02.7″	4月15日	0.43	0.67	太田谷地農村公園前
225	会津坂下町	宮古東村	37°	33′	11.4″	139°	51′	40.1″	4月15日	0.62	1.1	国道49号線沿い 宮古橋付近
226	会津坂下町	牛川前林	37°	32′	45.2″	139°	47′	11.5″	4月15日	0.34	0.47	磐越自動車道七折トンネル付近
227	会津坂下町	牛川弥五畑	37°	33′	02.6″	139°	48′	43.5″	4月15日	0.36	0.32	
228	会津坂下町	五ノ併成子丙	37°	31′	53.5″	139°	50′	13.8″	4月15日	0.38	0.45	磐越自動車道付近
229	会津坂下町	高寺小苗代	37°	35′	17.8″	139°	46′	36.3″	4月15日	0.24	0.29	喜多方市・会津坂下町境界付近
230	会津坂下町	坂本窪甲	37°	33′	15.4″	139°	46′	01.3″	4月15日	0.27	0.38	会津坂下IC付近
231	会津坂下町	坂本村中丁	37°	33′	03.0″	139°	45′	39.8″	4月15日	0.24	0.27	国道252号沿い 道の駅付近
232	会津坂下町	勝大沢口	37°	31′	52.7″	139°	47′	46.6″	4月15日	0.37	0.53	県道365号線沿い 多賀神社付近
233	会津坂下町	青木幕ノ内	37°	35′	03.9″	139°	50′	19.3″	4月15日	0.21	0.29	青木郵便局前

234	会津坂下町	束松町屋敷丙	37°	34′	13.4″	139°	45′	16.0″	4月15日	0.22	0.22	
235	会津坂下町	束松東天屋	37°	34′	18.4″	139°	45′	10.7″	4月15日	0.17	0.21	県道341号線・県道151号分岐点
236	会津坂下町	束松柏ノ木	37°	35′	09.3″	139°	45′	06.0″	4月15日	0.19	0.22	農地開発事業竣工之碑前
237	会津坂下町	中泉毘沙田	37°	33′	58.7″	139°	49′	50.3″	4月15日	0.28	0.35	政所停留所前
238	会津坂下町	長井横岩	37°	37′	43.3″	139°	48′	12.1″	4月15日	0.21	0.21	袋原公民館前停留所前
239	会津坂下町	長井館ノ越	37°	37′	14.7″	139°	47′	41.6″	4月15日	0.23	0.27	安部仲磨神社前
240	会津坂下町	樋島久保西	37°	31′	43.2″	139°	48′	44.2″	4月15日	0.37	0.37	
241	会津坂下町	立川中立川	37°	34′	52.3″	139°	51′	26.8″	4月15日	0.33	0.43	巖嶋神社前
242	湯川村	熊ノ目熊川	37°	33′	02.1″	139°	52′	58.2″	4月15日	0.46	0.54	
243	湯川村	三川の場	37°	33′	58.6″	139°	52′	37.0″	4月15日	0.48	0.59	湯川村営野球場前
244	柳津町	芋小屋山城	37°	25′	01.9″	139°	41′	28.8″	4月15日	0.25	0.28	滝谷川発電所付近
245	柳津町	久保田尻田甲外	37°	27′	15.0″	139°	43′	33.6″	4月15日	0.21	0.25	
246	柳津町	郷戸丸山甲	37°	29′	55.0″	139°	43′	10.8″	4月15日	0.26	0.35	広域農道沿い
247	柳津町	郷戸居平丁	37°	29′	30.0″	139°	42′	06.8″	4月15日	0.26	0.49	JR滝谷駅付近
248	柳津町	五畳敷下ノ湯	37°	26′	57.9″	139°	41′	56.5″	4月15日	0.30	0.35	
249	柳津町	黒沢前原	37°	26′	05.7″	139°	41′	08.3″	4月15日	0.21	0.24	
250	柳津町	細八池ノ尻乙	37°	32′	18.9″	139°	44′	11.2″	4月15日	0.23	0.23	柳津森林公園付近
251	柳津町	大柳中屋敷甲	37°	31′	05.3″	139°	44′	32.1″	4月15日	0.24	0.41	小柳津会館付近
252	柳津町	猪倉野中村乙①	37°	28′	31.3″	139°	43′	26.5″	4月15日	0.24	0.34	
253	柳津町	猪倉野中村乙②	37°	28′	49.6″	139°	44′	37.9″	4月15日	0.24	0.34	県道53号沿い
254	柳津町	猪倉野北ノ角丙	37°	30′	02.6″	139°	44′	36.4″	4月15日	0.25	0.45	猪鼻橋付近
255	柳津町	湯八木沢上新田	37°	27′	22.5″	139°	41′	52.6″	4月15日	0.20	0.22	
256	柳津町	藤長窪	37°	32′	51.9″	139°	43′	00.0″	4月15日	0.16	0.22	県道342号線・林道分岐
257	柳津町	藤鶴ヶ峯	37°	33′	52.9″	139°	43′	16.3″	4月15日	0.23	0.28	国道49号線沿い 藤トンネル付近
258	柳津町	飯谷堂平甲	37°	30′	59.0″	139°	42′	32.4″	4月15日	0.20	0.24	柳津ダム東側入口付近
259	柳津町	牧沢居平	37°	26′	20.6″	139°	43′	12.0″	4月15日	0.17	0.26	伊夜比古神社鳥居付近
260	柳津町	牧沢鳥居居平	37°	25′	29.5″	139°	43′	45.6″	4月15日	0.17	0.30	
261	柳津町	柳津宮ノ下丙	37°	30′	48.7″	139°	42′	47.8″	4月15日	0.23	0.29	JR郷戸駅付近
262	柳津町	柳津字下大平	37°	32′	07.8″	139°	43′	36.6″	4月15日	0.20	0.24	JR会津柳津駅付近
263	柳津町	冑中居平	37°	25′	32.1″	139°	41′	07.6″	4月15日	0.20	0.29	県道32号線沿い
264	三島町	間方	37°	24′	06.9″	139°	37′	10.7″	4月15日	0.17	0.23	県道153号線沿い
265	三島町	宮下田中	37°	28′	04.1″	139°	39′	05.3″	4月15日	0.23	0.26	
266	三島町	川井	37°	28′	25.0″	139°	40′	19.9″	4月15日	0.26	0.30	
267	三島町	浅岐出入口	37°	25′	02.7″	139°	38′	37.2″	4月15日	0.20	0.30	
268	三島町	早戸①	37°	27′	35.2″	139°	35′	58.8″	4月15日	0.20	0.29	早戸トンネル付近
269	三島町	早戸②	37°	27′	28.9″	139°	36′	22.6″	4月15日	0.16	0.19	国道252号線分岐点
270	三島町	大谷寺ノ下	37°	26′	37.4″	139°	39′	16.9″	4月15日	0.23	0.31	県道59号線沿い
271	三島町	滝谷居平	37°	28′	48.0″	139°	41′	39.9″	4月15日	0.21	0.23	
272	三島町	桧原居平	37°	29′	19.3″	139°	40′	56.7″	4月15日	0.24	0.29	JR会津桧原駅付近
273	三島町	名入高清水下居平	37°	28′	02.8″	139°	38′	23.4″	4月15日	0.26	0.29	
274	三島町	名入上赤谷	37°	28′	24.6″	139°	39′	08.0″	4月15日	0.21	0.26	
275	金山町	越川①	37°	24′	29.2″	139°	28′	31.9″	4月15日	0.11	0.14	国道252号線沿い
276	金山町	越川②	37°	25′	27.3″	139°	29′	11.5″	4月15日	0.13	0.18	橋立部落集会所
277	金山町	越川道長	37°	23′	43.6″	139°	28′	19.1″	4月15日	0.13	0.17	会津越川駅前
278	金山町	横田居平	37°	23′	28.7″	139°	26′	51.7″	4月15日	0.11	0.13	横田郵便局前
279	金山町	横田松木平	37°	23′	21.5″	139°	26′	20.6″	4月15日	0.13	0.14	会津横田駅前
280	金山町	横田中丸	37°	23′	31.1″	139°	27′	13.2″	4月15日	0.10	0.17	一島公園前

281	金山町	玉梨横井戸	37°	25′	07.4″	139°	32′	54.1″	4月15日	0.16	0.22	国道400号線弁天橋付近
282	金山町	玉梨居平	37°	24′	08.0″	139°	33′	17.6″	4月15日	0.16	0.28	国道400号線 川上停留所付近
283	金山町	山人鮭立居平	37°	21′	46.8″	139°	26′	52.3″	4月15日	0.09	0.10	金山町芸能伝承館前
284	金山町	小栗山堂平	37°	26′	09.7″	139°	31′	49.0″	4月15日	0.16	0.21	国道400号線・県道237号線丁字路
285	金山町	小栗山上村	37°	26′	36.7″	139°	32′	19.1″	4月15日	0.19	0.22	県道237号線沿い
286	金山町	水沼桑畑	37°	28′	48.2″	139°	33′	51.7″	4月15日	0.15	0.16	会津水沼駅前
287	金山町	水沼高倉	37°	28′	41.0″	139°	35′	08.3″	4月15日	0.14	0.16	駒形神社前
288	金山町	川口森ノ上	37°	27′	06.3″	139°	31′	36.8″	4月15日	0.13	0.15	会津川口駅前
289	金山町	大塩原新田	37°	23′	23.1″	139°	25′	0.4″	4月15日	0.09	0.12	会津大塩駅前
290	金山町	滝沢	37°	23′	22.3″	139°	23′	13.1″	4月15日	0.12	0.13	滝発電所入口
291	金山町	中川中町	37°	28′	13.3″	139°	32′	06.2″	4月15日	0.12	0.13	会津中川駅前
292	金山町	本名下村	37°	26′	30.8″	139°	30′	08.8″	4月15日	0.13	0.14	本名駅前
293	昭和村	下中津川新田	37°	19′	59.8″	139°	36′	21.1″	4月15日	0.18	0.24	新田橋付近
294	昭和村	下中津川二十苅	37°	19′	43.2″	139°	36′	58.3″	4月15日	0.21	0.27	昭和小学校前
295	昭和村	喰丸	37°	19′	23.2″	139°	40′	19.0″	4月15日	0.18	0.23	国道401号線沿い 喰丸トンネル付近
296	昭和村	喰丸松木平	37°	18′	43.4″	139°	39′	39.3″	4月15日	0.19	0.23	国道400号線・国道401号線丁字路
297	昭和村	佐倉畑山	37°	18′	42.8″	139°	38′	09.5″	4月15日	0.20	0.25	国道401号線ふるさと公園村付近
298	昭和村	小野川①	37°	19′	34.3″	139°	41′	02.5″	4月15日	0.17	0.41	国道401号線・県道32号線交差点
299	昭和村	小野川②	37°	19′	02.8″	139°	42′	09.4″	4月15日	0.14	0.16	国道401号線 木賊平・土羅入林道入口
300	昭和村	松山	37°	22′	58.6″	139°	32′	59.2″	4月15日	0.23	0.23	国道400号線沿い 野尻2号橋付近
301	昭和村	松山居平	37°	22′	12.1″	139°	33′	38.4″	4月15日	0.16	0.28	国道400号線沿い 松山公民館前
302	昭和村	大芦①	37°	17′	48.1″	139°	39′	16.7″	4月15日	0.12	0.12	国道400号線沿い
303	昭和村	大芦②	37°	17′	05.7″	139°	38′	29.5″	4月15日	0.16	0.20	畑沢川ほとり
304	昭和村	大芦③	37°	16′	31.0″	139°	41′	11.8″	4月15日	0.09	0.13	国道400号線沿い 小見沢沿い
305	昭和村	大芦④	37°	15′	44.5″	139°	42′	03.0″	4月15日	0.13	0.16	国道400号線沿い 舟鼻峠付近
306	昭和村	大芦⑤	37°	16′	22.6″	139°	39′	08.1″	4月15日	0.15	0.21	集落入口 神社前
307	昭和村	大芦⑥	37°	17′	42.7″	139°	40′	53.1″	4月15日	0.14	0.16	国道400号線沿い
308	昭和村	大芦愛宕山	37°	17′	43.8″	139°	38′	08.9″	4月15日	0.14	0.16	国道401号線沿い 大芦簡易郵便局前
309	昭和村	大芦山神平	37°	15′	48.5″	139°	39′	36.1″	4月15日	0.14	0.22	山神平集会所前
310	昭和村	野尻元町	37°	21′	37.8″	139°	34′	36.5″	4月15日	0.15	0.17	国道400号線沿い 野尻郵便局前
311	昭和村	野尻松木淵	37°	20′	58.2″	139°	35′	33.1″	4月15日	0.23	0.31	国道400号線沿い
312	昭和村	両原日落沢山	37°	17′	38.3″	139°	41′	25.9″	4月15日	0.14	0.17	
313	会津美里町	旭館端池ノ上乙	37°	25′	37.4″	139°	50′	22.3″	4月15日	0.24	0.32	国道330号線沿い 会津美里旭地区公民館入口付近
314	会津美里町	旭無量中村	37°	24′	36.3″	139°	49′	48.0″	4月15日	0.21	0.39	仁和寺前
315	会津美里町	永井野中町	37°	26′	41.4″	139°	50′	01.3″	4月15日	0.19	0.22	国道401号線・県道330号線交差点
316	会津美里町	延命寺前甲	37°	26′	44.1″	139°	53′	04.4″	4月15日	0.24	0.34	県道128号線・県道72号線交差点
317	会津美里町	下堀入豆田	37°	27′	11.3″	139°	51′	31.5″	4月15日	0.28	0.35	県道130号あやめロード交差点
318	会津美里町	吉田村東甲	37°	25′	50.4″	139°	48′	55.7″	4月15日	0.22	0.29	国道401号線・県道329号線交差点
319	会津美里町	宮川村中	37°	23′	21.4″	139°	47′	53.1″	4月15日	0.19	0.24	国道401号沿い 会津高田町消防団第6分団第5班屯所庫前
320	会津美里町	宮林甲	37°	27′	13.9″	139°	50′	35.2″	4月15日	0.22	0.30	伊佐須美神社前
321	会津美里町	境野境野	37°	28′	51.0″	139°	50′	34.6″	4月15日	0.33	0.38	県道22号線沿い 境野南センター入口付近
322	会津美里町	橋丸田中	37°	26′	36.6″	139°	51′	57.4″	4月15日	0.21	0.30	県道128号線沿い 正覚寺前
323	会津美里町	荒井前	37°	27′	13.7″	139°	53′	01.3″	4月15日	0.26	0.35	県道130号線・県道72号線交差点
324	会津美里町	佐賀瀬川五百苅	37°	29′	38.0″	139°	47′	29.8″	4月15日	0.31	0.39	新鶴村簡易水道第8水源前
325	会津美里町	佐布川甲	37°	28′	29.8″	139°	51′	20.1″	4月15日	0.27	0.38	県道152号線沿い 観音寺前
326	会津美里町	小沢清水久保	37°	30′	50.5″	139°	48′	39.3″	4月15日	0.36	0.47	県道365号沿い
327	会津美里町	松沢前沢	37°	26′	50.5″	139°	47′	51.8″	4月15日	0.24	0.31	大山神社前

328	会津美里町	沼田取上	37°	30′	43.0″	139°	47′	08.7″	4月15日	0.32	0.45	会津ハールライン入田橋付近
329	会津美里町	新屋敷稻荷宮甲	37°	30′	49.1″	139°	50′	16.1″	4月15日	0.36	0.36	地方道22号線 会津ハールライン沿い
330	会津美里町	杉屋坂下	37°	26′	27.4″	139°	49′	13.2″	4月15日	0.27	0.28	
331	会津美里町	西尾森ノ越丙	37°	24′	25.3″	139°	47′	57.1″	4月15日	0.22	0.22	国道401号線沿い
332	会津美里町	西本百目貫	37°	25′	23.9″	139°	48′	14.1″	4月15日	0.20	0.22	西本簡易郵便局前
333	会津美里町	赤留滝ノ沢	37°	28′	0.1″	139°	47′	32.6″	4月15日	0.32	0.44	県道53号線沿い 赤留峠付近
334	会津美里町	赤留堂ノ前	37°	27′	32.5″	139°	49′	09.8″	4月15日	0.21	0.23	県道53号線・県道365号線交差点
335	会津美里町	船場	37°	26′	48.2″	139°	54′	29.4″	4月15日	0.23	0.28	せせらぎ公園オートキャンプ場入口
336	会津美里町	鶴野辺沖中田	37°	29′	58.2″	139°	50′	08.0″	4月15日	0.36	0.41	県道59号線・県道22号線交差点
337	会津美里町	東尾岐宮南甲	37°	23′	25.8″	139°	49′	07.1″	4月15日	0.13	0.16	東尾岐簡易郵便局前
338	会津美里町	東尾岐遅沢	37°	24′	21.5″	139°	48′	47.1″	4月15日	0.24	0.29	県道328号沿い
339	会津美里町	八木沢町田	37°	28′	41.1″	139°	49′	12.2″	4月15日	0.31	0.36	県道365号線・旧365号線合流点
340	会津美里町	氷玉縫前	37°	25′	28.5″	139°	53′	13.9″	4月15日	0.19	0.26	県道23号線・県道131号線交差点
341	会津美里町	米田根岸	37°	29′	46.4″	139°	49′	25.8″	4月15日	0.32	0.35	県道365号線沿い
342	下郷町	安張	37°	16′	07.0″	139°	50′	40.8″	4月15日	0.10	0.12	
343	下郷町	栄富屋敷甲	37°	15′	24.4″	139°	52′	06.6″	4月15日	0.08	0.09	
344	下郷町	塩生大石	37°	14′	57.5″	139°	52′	40.1″	4月15日	0.08	0.08	
345	下郷町	音金下ノ原	37°	11′	40.5″	139°	52′	08.6″	4月15日	0.08	0.09	
346	下郷町	音金田ノ目	37°	11′	11.3″	139°	52′	43.1″	4月15日	0.08	0.11	
347	下郷町	原	37°	15′	18.8″	139°	47′	35.0″	4月15日	0.10	0.11	
348	下郷町	戸赤竹ノ子下①	37°	15′	12.4″	139°	43′	58.3″	4月15日	0.11	0.12	
349	下郷町	戸赤竹ノ子下②	37°	15′	16.8″	139°	45′	21.5″	4月15日	0.10	0.11	
350	下郷町	戸赤竹ノ子下③	37°	15′	17.2″	139°	45′	54.9″	4月15日	0.10	0.10	
351	下郷町	高晴人数平乙	37°	18′	18.4″	139°	54′	12.2″	4月15日	0.11	0.14	
352	下郷町	高晴西原甲	37°	18′	10.4″	139°	55′	49.5″	4月16日	0.10	0.11	
353	下郷町	高晴倉川甲	37°	17′	42.2″	139°	57′	20.9″	4月15日	0.10	0.12	
354	下郷町	合川居平丙	37°	12′	20.3″	139°	56′	27.6″	4月15日	0.11	0.15	
355	下郷町	枝松居平①	37°	17′	05.7″	139°	57′	54.6″	4月15日	0.08	0.12	
356	下郷町	枝松居平②	37°	16′	37.2″	139°	58′	47.3″	4月15日	0.10	0.11	
357	下郷町	小沼崎家ノ平乙	37°	20′	25.8″	139°	54′	41.3″	4月15日	0.10	0.12	
358	下郷町	小沼崎居平甲	37°	19′	19.5″	139°	54′	50.1″	4月15日	0.12	0.15	
359	下郷町	大松川百目貫甲	37°	13′	48.0″	139°	53′	57.4″	4月15日	0.08	0.10	
360	下郷町	大内権現上	37°	19′	24.5″	139°	51′	50.2″	4月15日	0.14	0.16	
361	下郷町	大内山本	37°	19′	41.0″	139°	51′	49.8″	4月15日	0.12	0.13	
362	下郷町	沢口	37°	15′	58.7″	139°	49′	07.7″	4月15日	0.10	0.12	
363	下郷町	沢田赤岩	37°	13′	54.3″	139°	51′	22.3″	4月15日	0.09	0.11	
364	下郷町	中山上平甲①	37°	17′	15.0″	139°	50′	54.7″	4月15日	0.11	0.14	
365	下郷町	中山上平甲②	37°	17′	25.7″	139°	51′	46.7″	4月15日	0.13	0.18	
366	下郷町	中山中平	37°	17′	46.5″	139°	50′	56.3″	4月15日	0.15	0.17	
367	下郷町	湯野上沼袋乙	37°	17′	25.7″	139°	54′	17.4″	4月15日	0.10	0.12	
368	下郷町	湯野上大島乙	37°	18′	02.1″	139°	53′	55.7″	4月15日	0.09	0.11	
369	下郷町	南倉沢下ノ原	37°	12′	33.2″	139°	54′	42.7″	4月15日	0.09	0.10	
370	下郷町	南倉沢湯田沢	37°	11′	57.3″	139°	57′	04.0″	4月15日	0.13	0.17	甲子トンネル付近
371	下郷町	豊成上ミ田	37°	14′	55.0″	139°	51′	45.8″	4月15日	0.09	0.11	
372	下郷町	野際新田上ノ台①	37°	11′	19.7″	139°	55′	06.2″	4月15日	0.11	0.13	観音沼森林公園入口
373	下郷町	野際新田上ノ台②	37°	11′	14.7″	139°	55′	12.7″	4月15日	0.07	0.08	観音沼駐車場
374	下郷町	弥五島寺下	37°	15′	48.5″	139°	53′	35.7″	4月15日	0.08	0.10	弥五島駅前

375	下郷町	落合左走	37°	12′	14.7″	139°	50′	56.8″	4月15日	0.08	0.08	養鱒公園駐車場
376	下郷町	落合山崎	37°	12′	36.6″	139°	51′	29.5″	4月15日	0.09	0.10	
377	下郷町	落合西	37°	13′	21.4″	139°	50′	23.6″	4月15日	0.09	0.09	
378	下郷町	澳田居平	37°	15′	0.7″	139°	54′	17.4″	4月15日	0.08	0.10	
379	下郷町	澳田半道田	37°	16′	04.0″	139°	54′	25.0″	4月15日	0.08	0.09	
380	桧枝岐村	上ノ原	37°	00′	47.8″	139°	23′	04.3″	4月15日	0.08	0.08	中土合公園入口付近
381	桧枝岐村	滝沢	37°	01′	31.3″	139°	23′	41.5″	4月15日	0.10	0.11	尾瀬国立公園会津駒ヶ岳滝沢登山口付近
382	桧枝岐村	帝釈山	37°	02′	03.1″	139°	24′	19.2″	4月15日	0.09	0.10	国道352号線・大規模林道飯豊檜枝岐線分岐点
383	桧枝岐村	藪ヶ平	37°	03′	46.8″	139°	24′	56.2″	4月15日	0.14	0.15	
384	只見町	塩沢上ノ台	37°	23′	41.5″	139°	21′	46.0″	4月15日	0.10	0.12	河井継乃助記念館入口付近
385	只見町	叶津下原	37°	22′	04.1″	139°	19′	09.7″	4月15日	0.09	0.11	堅盤橋付近
386	只見町	蒲生居平	37°	22′	39.3″	139°	20′	04.8″	4月15日	0.06	0.10	真奈川踏切付近
387	只見町	蒲生上原	37°	22′	42.8″	139°	20′	11.1″	4月15日	0.07	0.11	会津蒲生駅付近
388	只見町	亀岡	37°	18′	29.3″	139°	25′	37.5″	4月15日	0.11	0.16	亀岡橋付近
389	只見町	熊倉	37°	18′	34.1″	139°	24′	25.8″	4月15日	0.10	0.13	熊倉橋付近
390	只見町	荒島宮ノ前	37°	18′	19.5″	139°	23′	19.7″	4月15日	0.09	0.13	県道360号線分岐点(荒島橋方面)
391	只見町	荒島居廻	37°	18′	16.9″	139°	23′	20.1″	4月15日	0.08	0.10	荒島橋付近
392	只見町	黒谷御蔵前	37°	17′	58.7″	139°	22′	21.5″	4月15日	0.08	0.10	朝日郵便局前ポスト付近
393	只見町	小川下村	37°	18′	25.7″	139°	21′	35.6″	4月15日	0.09	0.11	小川橋付近
394	只見町	小川荒井原	37°	19′	22.0″	139°	20′	33.2″	4月15日	0.09	0.11	櫛戸橋付近
395	只見町	小林下照岡	37°	18′	26.3″	139°	27′	16.0″	4月15日	0.11	0.13	明和郵便局付近
396	只見町	只見横関	37°	20′	01.8″	139°	18′	05.4″	4月15日	0.10	0.16	
397	只見町	只見田中	37°	20′	44.2″	139°	19′	10.6″	4月15日	0.11	0.14	只見町役場付近
398	只見町	櫛戸	37°	20′	13.4″	139°	19′	28.1″	4月15日	0.10	0.13	黒澤橋付近
399	只見町	二軒在家九々生	37°	17′	40.1″	139°	27′	47.6″	4月15日	0.13	0.15	二軒在家公民館付近
400	只見町	福井後田	37°	18′	38.1″	139°	21′	01.9″	4月15日	0.10	0.11	只見町資源リサイクルセンター入口付近
401	只見町	梁取①	37°	17′	30.6″	139°	28′	42.4″	4月15日	0.14	0.18	成法寺付近
402	只見町	梁取②	37°	17′	10.4″	139°	29′	30.1″	4月15日	0.15	0.14	和泉田橋付近
403	南会津町	高野	37°	13′	19.4″	139°	44′	37.5″	4月15日	0.08	0.09	国道400号線沿い
404	南会津町	水無後山	37°	11′	39.3″	139°	47′	59.6″	4月15日	0.09	0.11	
405	南会津町	水無田無沢	37°	10′	22.1″	139°	48′	09.1″	4月15日	0.07	0.08	
406	南会津町	長野下谷地	37°	12′	44.9″	139°	49′	37.7″	4月15日	0.08	0.09	
407	南会津町	田島北下原	37°	12′	07.0″	139°	47′	30.3″	4月15日	0.08	0.09	
408	南会津町	田島宮本甲	37°	12′	08.9″	139°	46′	44.7″	4月15日	0.08	0.09	
409	南会津町	田島後原甲	37°	11′	51.3″	139°	46′	35.6″	4月15日	0.08	0.08	
410	南会津町	田部八幡前	37°	11′	50.1″	139°	48′	40.4″	4月15日	0.09	0.09	
411	南会津町	和泉田久保田	37°	16′	35.4″	139°	30′	20.5″	4月15日	0.14	0.20	和泉田郵便局付近
412	南会津町	和泉田欠間	37°	16′	57.6″	139°	29′	19.8″	4月15日	0.20	0.26	南郷浄化センター入口付近
413	南会津町	伊与戸	37°	05′	11.1″	139°	34′	23.5″	4月15日	0.04	0.05	熊野神社鳥居北付近
414	南会津町	永田	37°	11′	40.0″	139°	45′	37.3″	4月15日	0.07	0.08	
415	南会津町	塩ノ原	37°	06′	36.8″	139°	31′	11.1″	4月15日	0.12	0.15	広瀬橋付近
416	南会津町	塩江内城甲	37°	12′	07.1″	139°	44′	51.5″	4月15日	0.08	0.08	国道289号線沿い
417	南会津町	下山中石	37°	16′	35.4″	139°	31′	22.1″	4月15日	0.17	0.21	下山山小屋前停留所前
418	南会津町	関本川前	37°	09′	13.8″	139°	43′	56.0″	4月15日	0.09	0.09	磐根橋付近
419	南会津町	岩下①	37°	05′	02.1″	139°	36′	00.4″	4月15日	0.06	0.08	国道352号線沿い 精舎橋付近
420	南会津町	岩下②	37°	04′	37.1″	139°	36′	29.5″	4月15日	0.05	0.07	国道352号線沿い 南会津町消防団館 岩支団第2分団第2部付近
421	南会津町	宮床岩下	37°	15′	16.8″	139°	32′	40.8″	4月15日	0.16	0.18	来迎山 安照寺入口付近

422	南会津町	宮床居平	37°	14′	47.9″	139°	32′	47.5″	4月15日	0.13	0.18	宮床鍛冶屋前停留所付近
423	南会津町	宮里①	37°	03′	45.1″	139°	29′	24.0″	4月15日	0.10	0.10	渡戸橋バス停留所
424	南会津町	宮里②	37°	03′	22.8″	139°	29′	21.0″	4月15日	0.10	0.11	さいたま市立館岩少年自然の家付近
425	南会津町	金井沢	37°	11′	45.3″	139°	42′	56.2″	4月15日	0.09	0.09	
426	南会津町	金井沢下モ村	37°	11′	59.6″	139°	43′	12.5″	4月15日	0.09	0.09	
427	南会津町	穴原①	37°	07′	35.5″	139°	29′	49.1″	4月15日	0.17	0.22	いわもと橋付近
428	南会津町	穴原②	37°	07′	04.1″	139°	30′	14.1″	4月15日	0.17	0.20	木賊温泉入口停留所付近
429	南会津町	古町居平	37°	10′	34.4″	139°	31′	55.7″	4月15日	0.15	0.20	古町下停留所付近
430	南会津町	戸中	37°	04′	59.8″	139°	32′	46.0″	4月15日	0.05	0.07	国道352号線沿い 戸中橋付近
431	南会津町	高杖原①	37°	06′	26.8″	139°	37′	03.8″	4月15日	0.06	0.09	高杖スキー場バス停
432	南会津町	高杖原②	37°	06′	04.3″	139°	36′	32.3″	4月15日	0.05	0.07	
433	南会津町	山口村上	37°	13′	17.5″	139°	32′	39.7″	4月15日	0.14	0.18	山口郵便局前
434	南会津町	糸沢羽塩平	37°	06′	50.7″	139°	43′	06.1″	4月15日	0.08	0.10	国道121号線沿い 南会津町消防団田島支部第3分団第7部前
435	南会津町	糸沢山王	37°	04′	48.0″	139°	44′	02.2″	4月15日	0.07	0.08	国道121号線沿い 山王橋付近
436	南会津町	糸沢森下	37°	08′	23.0″	139°	43′	58.2″	4月15日	0.08	0.09	荒海橋付近
437	南会津町	糸沢萩ノ原	37°	05′	52.9″	139°	43′	39.8″	4月15日	0.08	0.09	中治橋付近
438	南会津町	助木生	37°	05′	53.1″	139°	29′	42.6″	4月15日	0.14	0.17	助木生入口バス停留所
439	南会津町	小立岩居平	37°	07′	16.0″	139°	28′	07.2″	4月15日	0.20	0.42	光明寺前
440	南会津町	松戸原①	37°	05′	23.2″	139°	32′	18.5″	4月15日	0.10	0.09	館岩郵便局付近
441	南会津町	松戸原②	37°	05′	14.6″	139°	32′	09.9″	4月15日	0.13	0.14	館岩小学校校門付近
442	南会津町	森戸	37°	05′	30.7″	139°	34′	45.7″	4月15日	0.04	0.06	
443	南会津町	針生駒戸山	37°	10′	51.0″	139°	38′	45.3″	4月15日	0.07	0.10	国道289号沿い
444	南会津町	針生原	37°	11′	13.2″	139°	39′	51.7″	4月15日	0.08	0.10	国道289号只見・駒止湿原分岐点
445	南会津町	針生屋滝山	37°	10′	50.8″	139°	37′	31.8″	4月15日	0.09	0.10	駒止トンネル付近
446	南会津町	静川十本木甲	37°	11′	35.1″	139°	41′	02.7″	4月15日	0.07	0.07	静川橋付近
447	南会津町	静川上沢田乙	37°	11′	40.2″	139°	41′	40.6″	4月15日	0.09	0.11	檜沢保育所入口付近
448	南会津町	大橋岩坪	37°	12′	48.4″	139°	33′	05.9″	4月15日	0.16	0.18	中小屋多目的集会所前
449	南会津町	大新田上村	37°	12′	29.6″	139°	32′	03.2″	4月15日	0.17	0.22	県道351号線沿い 大新田停留所前
450	南会津町	大桃①	37°	05′	54.5″	139°	27′	06.3″	4月15日	0.19	0.24	ぼた橋付近
451	南会津町	大桃②	37°	04′	42.7″	139°	25′	40.8″	4月15日	0.17	0.21	小豆温泉スノーシェッド付近
452	南会津町	大桃出登双六	37°	05′	15.5″	139°	26′	23.2″	4月15日	0.17	0.20	清流魚山木草鳥獣供養之碑前
453	南会津町	大桃平沢山	37°	04′	37.9″	139°	25′	25.6″	4月15日	0.16	0.19	
454	南会津町	滝原①	37°	05′	39.2″	139°	42′	43.5″	4月15日	0.09	0.10	国道352号線沿い 向滝橋付近
455	南会津町	滝原②	37°	04′	45.5″	139°	39′	57.7″	4月15日	0.10	0.11	国道352号線沿い 銀竜橋付近
456	南会津町	滝原③	37°	04′	32.6″	139°	40′	40.1″	4月15日	0.13	0.16	国道352号線沿い 金龍橋付近
457	南会津町	滝原熊久保	37°	05′	00.9″	139°	42′	07.0″	4月15日	0.12	0.14	国道352号線沿い 大滝橋付近
458	南会津町	中荒井	37°	10′	18.2″	139°	45′	01.2″	4月15日	0.07	0.08	国道121号線沿い 小桂橋バス停
459	南会津町	東①	37°	12′	01.2″	139°	34′	29.6″	4月15日	0.17	0.21	国道289号線沿い 柄倉橋付近
460	南会津町	東②	37°	11′	25.4″	139°	35′	54.2″	4月15日	0.13	0.18	南郷東シェッド付近
461	南会津町	湯ノ花①	37°	04′	05.0″	139°	31′	56.0″	4月15日	0.11	0.11	県道350号沿い
462	南会津町	湯ノ花②	37°	02′	54.8″	139°	31′	31.2″	4月15日	0.11	0.16	白樺公園入口付近
463	南会津町	藤生上小塩平	37°	09′	34.4″	139°	43′	56.8″	4月15日	0.05	0.06	南会津町消防団第3分団第4部車庫前
464	南会津町	内川	37°	07′	57.2″	139°	28′	46.9″	4月15日	0.19	0.26	とりいど橋付近
465	南会津町	内川居平	37°	08′	40.3″	139°	29′	41.0″	4月15日	0.20	0.27	あいづ大川郵便局付近
466	南会津町	八総①	37°	05′	39.8″	139°	35′	31.9″	4月15日	0.05	0.07	国道352号線沿い 八総バス停
467	南会津町	八総②	37°	03′	47.0″	139°	37′	24.0″	4月15日	0.08	0.11	国道352号線沿い 番屋橋付近
468	南会津町	八総③	37°	03′	40.4″	139°	38′	07.5″	4月15日	0.05	0.07	国道352号線沿い 数間沢橋付近

469	南会津町	八総④	37°	04′	07.4″	139°	38′	57.0″	4月15日	0.06	0.08	国道352号線沿い 中山トンネル入口 八総スノーシェルター付近
470	南会津町	片貝中川原	37°	16′	17.5″	139°	32′	04.0″	4月15日	0.14	0.16	上田簡易郵便局付近
471	南会津町	木伏	37°	11′	47.5″	139°	32′	06.2″	4月15日	0.16	0.22	国道401号線沿い 南会津町消防団南 郷支部第1分団第1部ポンプ小屋前

(別紙)

環境放射線モニタリング・高校・都市公園等調査結果 (4月12日～16日、29日調査分)

1 高 校	(頁)	3 施 設	(頁)
No. 1～13 福島市	1	No.118～119 福島市	5
No. 14～21 会津若松市	1	No.120 郡山市	5
No. 22～35 郡山市	1	4 幼 稚 園	(頁)
No. 36～55 いわき市	2	No.121 郡山市	5
No. 56～58 白河市	3	No.122 いわき市	5
No. 59～62 須賀川市	3	5 保 育 園	(頁)
No. 63～66 喜多方市	3	No.123 郡山市	5
No. 67～68 相馬市	3	No.124 いわき市	5
No. 69～71 二本松市	3	6 公 園	(頁)
No. 72 田村市	3	No.125～251 福島市	5
No. 73～75 南相馬市	3	No.252～300 会津若松市	10
No. 76～78 伊達市	3	No.301～374 郡山市	12
No. 79 本宮市	4	No.375～599 いわき市	15
No. 80 川俣町	4	No.600～614 白河市	23
No. 81 鏡石町	4	No.615～651 須賀川市	23
No. 82～83 南会津町	4	No.652～671 喜多方市	25
No. 84 只見町	4	No.672～685 相馬市	26
No. 85 西会津町	4	No.686～715 二本松市	26
No. 86 猪苗代町	4	No.716～726 田村市	27
No. 87～88 会津坂下町	4	No.727～731 伊達市	28
No. 89 会津美里町	4	No.732～765 南相馬市	28
No. 90 金山町	4	No.766～780 本宮市	29
No. 91 矢吹町	4	No.781～782 桑折町	30
No. 92 棚倉町	4	No.783～785 川俣町	30
No. 93 塙町	4	No.786～791 鏡石町	30
No. 94 鮫川村	4	No.792 南会津町	30
No. 95～96 石川町	4	No.793 下郷町	30
No. 97 平田村	4	No.794 西会津町	30
No. 98 三春町	4	No.795～797 猪苗代町	30
No. 99 小野町	4	No.798～813 会津坂下町	30
No.100～101 川内村	4	No.814～817 会津美里町	31
No.102 浪江町	4	No.818～824 西郷村	31
No.103 新地町	4	No.825 泉崎村	31
No.104 飯舘村	4	No.826 中島村	31
2 専修学校	(頁)	No.827～832 矢吹町	31
No.105～106 福島市	5	No.833～845 棚倉町	31
No.107～109 郡山市	5	No.846 塙町	32
No.110～111 会津若松市	5	No.847 石川町	32
No.112～113 いわき市	5	No.848 玉川村	32
No.114 白河市	5	No.849～857 三春町	32
No.115 須賀川市	5	No.858 小野町	32
No.116 喜多方市	5	No.859 新地町	32
No.117 三春町	5		

※ 注意事項

- 測定は、原則として各施設の校庭・園庭等で実施しています。
- 以前に公表している「環境放射線モニタリング・メッシュ調査結果（4月12日調査分～15・16日調査分（速報値）」を精査した結果、速報時から調査地点名及び測定値の一部に修正があります。

環境放射線モニタリング・高校・都市公園等調査結果(4月12日～16日、29日調査分)

平成23年5月2日

No.	市町村	区分	調査地点	調査月日	測定値(μSv/h)	
					1m高さ	1cm高さ
1	福島市	高校	福島商業高校	4月13日	2.6	3.1
2	福島市	高校	福島北高校	4月13日	2.8	3.0
3	福島市	高校	福島明成高校	4月13日	1.6	2.2
4	福島市	高校	福島東高校	4月13日	3.5	4.1
5	福島市	高校	福島成蹊高校	4月13日	4.1	4.9
6	福島市	高校	橘高校	4月13日	3.8	4.7
7	福島市	高校	学法福島高校	4月13日	3.0	4.0
8	福島市	高校	福島東稜高校	4月13日	4.2	5.1
9	福島市	高校	福島西高校	4月13日	2.0	3.1
10	福島市	高校	桜の聖母学院高校	4月13日	2.2	3.0
11	福島市	高校	福島工業高校	4月13日	3.2	4.2
12	福島市	高校	福島中央高校・福島南高校	4月13日	3.7	6.1
13	福島市	高校	福島高校	4月13日	3.1	3.6
14	会津若松市	高校	葵高校	4月15日	0.28	0.31
15	会津若松市	高校	会津学鳳高校	4月15日	0.38	0.41
16	会津若松市	高校	会津工業高校・会津第二高校	4月15日	0.29	0.33
17	会津若松市	高校	会津高校	4月15日	0.25	0.33
18	会津若松市	高校	会津若松ザベリオ学園高校	4月15日	0.24	0.28
19	会津若松市	高校	学校法人若松第一高校	4月15日	0.30	0.47
20	会津若松市	高校	若松商業高校	4月15日	0.27	0.30
21	会津若松市	高校	仁愛高校	4月15日	0.32	0.52
22	郡山市	高校	安積高校御館校	4月14日	0.41	0.50
23	郡山市	高校	湖南高校	4月14日	0.16	0.19

24	郡山市	高校	郡山北工業高校	4月14日	2.3	3.0
25	郡山市	高校	郡山高校	4月14日	2.0	2.5
26	郡山市	高校	郡山商業高校	4月14日	3.6	5.1
27	郡山市	高校	尚志高校	4月14日	1.8	2.1
28	郡山市	高校	郡山萌世高校	4月14日	0.40	0.55
29	郡山市	高校	郡山東高校	4月14日	3.3	3.8
30	郡山市	高校	あさか開成高校	4月14日	2.6	3.4
31	郡山市	高校	安積黎明高校	4月14日	3.0	4.1
32	郡山市	高校	郡山女子大学付属高校	4月14日	2.7	3.8
33	郡山市	高校	安積高校	4月14日	2.5	3.1
34	郡山市	高校	帝京安積高校	4月14日	0.47	0.73
35	郡山市	高校	日大東北高校	4月14日	1.1	1.3
36	いわき市	高校	いわき秀英高校	4月12日	0.42	0.52
37	いわき市	高校	磐城農業高校	4月12日	0.38	0.41
38	いわき市	高校	勿来高校	4月12日	0.46	0.59
39	いわき市	高校	勿来工業高校	4月12日	0.46	0.60
40	いわき市	高校	いわき翠の杜高校	4月12日	0.61	0.99
41	いわき市	高校	いわき総合高校	4月12日	0.59	0.69
42	いわき市	高校	四倉高校	4月12日	0.95	1.2
43	いわき市	高校	磐城高校	4月12日	0.62	0.68
44	いわき市	高校	磐城桜が丘高校	4月12日	0.53	0.61
45	いわき市	高校	平商業高校	4月12日	0.54	0.67
46	いわき市	高校	いわき光洋高校	4月12日	0.61	0.74
47	いわき市	高校	好間高校	4月12日	0.62	0.72
48	いわき市	高校	磐城第一高校	4月12日	0.50	0.65
49	いわき市	高校	昌平高校	4月12日	0.72	0.87
50	いわき市	高校	平工業高校	4月12日	0.70	0.82

51	いわき市	高校	湯本高校	4月12日	0.45	0.47
52	いわき市	高校	小名浜高校	4月12日	0.52	0.69
53	いわき市	高校	いわき海星高校	4月12日	0.26	0.24
54	いわき市	高校	遠野高校	4月12日	0.84	0.95
55	いわき市	高校	磐城緑陰高校	4月13日	0.73	0.89
56	白河市	高校	白河実業高校	4月14日	0.98	0.93
57	白河市	高校	白河高校	4月14日	1.1	1.5
58	白河市	高校	白河旭高校	4月14日	0.86	1.2
59	須賀川市	高校	須賀川高校	4月14日	0.46	0.60
60	須賀川市	高校	須賀川桐陽高校	4月14日	0.54	0.58
61	須賀川市	高校	清陵情報高校	4月14日	0.92	1.3
62	須賀川市	高校	長沼高校	4月14日	1.8	3.3
63	喜多方市	高校	喜多方桐桜高校	4月15日	0.18	0.19
64	喜多方市	高校	喜多方高校	4月15日	0.23	0.22
65	喜多方市	高校	喜多方東高校	4月15日	0.21	0.24
66	喜多方市	高校	耶麻農業高校	4月15日	0.23	0.34
67	相馬市	高校	相馬東高校	4月12日	0.82	0.97
68	相馬市	高校	相馬高校	4月12日	0.84	1.1
69	二本松市	高校	安達東高校	4月13日	2.6	2.4
70	二本松市	高校	安達高校	4月13日	2.9	3.7
71	二本松市	高校	二本松工業高校	4月13日	2.4	3.2
72	田村市	高校	船引高校	4月13日	0.53	0.58
73	南相馬市	高校	相馬農業高校	4月12日	1.6	1.8
74	南相馬市	高校	原町高校	4月12日	2.1	2.6
75	南相馬市	高校	松栄高校	4月12日	1.8	2.1
76	伊達市	高校	梁川高校	4月13日	1.4	1.8
77	伊達市	高校	保原高校	4月13日	2.2	2.9

78	伊達市	高校	聖光学院高校	4月13日	1.5	2.0
79	本宮市	高校	本宮高校	4月13日	3.0	4.3
80	川俣町	高校	川俣高校	4月13日	1.9	2.3
81	鏡石町	高校	岩瀬農業高校	4月14日	0.46	0.58
82	南会津町	高校	田島高校	4月15日	0.09	0.10
83	南会津町	高校	南会津高校	4月15日	0.14	0.18
84	只見町	高校	只見高校	4月15日	0.08	0.08
85	西会津町	高校	西会津高校	4月15日	0.11	0.12
86	猪苗代町	高校	猪苗代高校	4月15日	0.19	0.21
87	会津坂下町	高校	会津農林高校	4月15日	0.40	0.55
88	会津坂下町	高校	坂下高校	4月15日	0.43	0.49
89	会津美里町	高校	大沼高校	4月15日	0.26	0.26
90	金山町	高校	川口高校	4月15日	0.14	0.18
91	矢吹町	高校	光南高校	4月14日	0.58	0.67
92	棚倉町	高校	修明高校	4月14日	0.45	0.50
93	埴町	高校	埴工業高校	4月14日	0.38	0.45
94	鮫川村	高校	修明高校鮫川校	4月14日	0.29	0.31
95	石川町	高校	石川高校	4月13日	0.26	0.29
96	石川町	高校	学校法人石川高校	4月16日	0.23	0.30
97	平田村	高校	小野高校平田校	4月13日	0.40	0.56
98	三春町	高校	田村高校	4月13日	1.0	1.3
99	小野町	高校	小野高校	4月13日	0.34	0.41
100	川内村	高校	富岡高校川内校	4月12日	0.83	1.0
101	川内村	高校	大智学園高校	4月12日	0.63	0.83
102	浪江町	高校	浪江高等学校津島校	4月12日	28.7	37.1
103	新地町	高校	新地高校	4月12日	0.74	0.90
104	飯舘村	高校	相馬農業高校飯舘校	4月12日	9.3	11.2

105	福島市	専修学校	専修学校東日本高等学院	4月13日	2.8	4.0
106	福島市	専修学校	社団法人 福島県高等理容美容学院	4月29日	1.3	2.0
107	郡山市	専修学校	郡山学院高等専修学校	4月14日	1.0	1.4
108	郡山市	専修学校	今泉女子専門学校	4月14日	0.94	1.8
109	郡山市	専修学校	郡山准看護師高等専修学校	4月14日	1.4	1.7
110	会津若松市	専修学校	AIZUビューティーカレッジ	4月15日	0.21	0.33
111	会津若松市	専修学校	会津若松医師会附属会津准看護高等専修学校	4月15日	0.19	0.29
112	いわき市	専修学校	磐城高等芸術商科総合学園	4月12日	0.47	0.65
113	いわき市	専修学校	磐城学芸専門学校	4月12日	0.57	0.76
114	白河市	専修学校	白河医師会白河準看護学院	4月29日	0.60	1.1
115	須賀川市	専修学校	須賀川専門学校	4月14日	0.34	0.50
116	喜多方市	専修学校	喜多方准看護高等専修学校	4月15日	0.17	0.24
117	三春町	専修学校	福島県理工専門学校	4月14日	0.98	1.4
118	福島市	施設	福島市肢体不自由児通園療育センター	4月13日	3.0	4.6
119	福島市	施設	こじか「子どもの家」	4月13日	1.6	2.7
120	郡山市	施設	希望ヶ丘学園	4月14日	2.0	2.7
121	郡山市	幼稚園	小山田幼稚園	4月14日	2.0	3.1
122	いわき市	幼稚園	入遠野まこと幼稚園	4月12日	0.49	0.64
123	郡山市	保育園	希望ヶ丘保育所	4月14日	1.8	2.5
124	いわき市	保育園	和保育園	4月12日	0.27	0.19
125	福島市	公園	あづま総合運動公園	4月13日	0.53	0.55
126	福島市	公園	長老橋運動公園	4月13日	2.1	2.6
127	福島市	公園	須川運動公園	4月13日	2.1	2.9
128	福島市	公園	古内公園	4月13日	1.4	1.5
129	福島市	公園	荒井公園	4月13日	0.81	1.3
130	福島市	公園	川原内運動公園	4月13日	2.6	3.6
131	福島市	公園	蓬莱西公園	4月13日	1.2	1.9

132	福島市	公園	大森東公園	4月13日	1.4	1.9
133	福島市	公園	桜本運動公園	4月13日	1.6	2.2
134	福島市	公園	蓬萊東公園	4月13日	1.4	1.9
135	福島市	公園	中條公園	4月13日	2.9	4.2
136	福島市	公園	蓬萊第1公園	4月13日	1.7	2.7
137	福島市	公園	蓬萊第2公園	4月13日	1.4	2.1
138	福島市	公園	蓬萊第3公園	4月13日	1.3	1.9
139	福島市	公園	蓬萊中央公園	4月13日	1.1	1.3
140	福島市	公園	土合館公園	4月13日	1.6	2.1
141	福島市	公園	穴田公園	4月13日	2.0	2.5
142	福島市	公園	高田公園	4月13日	1.9	2.5
143	福島市	公園	天神公園	4月13日	2.1	2.9
144	福島市	公園	朝日館公園	4月13日	0.92	1.3
145	福島市	公園	柿田公園	4月13日	2.1	2.4
146	福島市	公園	田尻公園	4月13日	2.1	2.9
147	福島市	公園	方木田公園	4月13日	2.2	2.5
148	福島市	公園	桜台第1公園	4月13日	1.3	2.1
149	福島市	公園	桜台第2公園	4月13日	1.3	2.1
150	福島市	公園	桜台第3公園	4月13日	1.2	1.6
151	福島市	公園	桜台第4公園	4月13日	1.3	1.7
152	福島市	公園	明神運動公園	4月13日	3.0	4.3
153	福島市	公園	兎田公園	4月13日	1.0	1.3
154	福島市	公園	石田公園	4月13日	1.6	1.8
155	福島市	公園	堰田公園	4月13日	1.4	1.9
156	福島市	公園	宮前公園	4月13日	1.7	2.3
157	福島市	公園	笹谷運動公園	4月13日	2.9	4.2
158	福島市	公園	萩公園	4月13日	1.8	2.5

159	福島市	公園	本泉公園	4月13日	1.8	2.7
160	福島市	公園	経塚公園	4月13日	1.4	2.2
161	福島市	公園	あかね公園	4月13日	1.7	2.2
162	福島市	公園	並木公園	4月13日	2.2	2.9
163	福島市	公園	福島大学前公園	4月13日	2.2	2.9
164	福島市	公園	高並公園	4月13日	1.5	2.1
165	福島市	公園	美郷ふれあい公園	4月13日	2.2	2.9
166	福島市	公園	タウン蓬莱町1号公園	4月13日	1.6	2.2
167	福島市	公園	タウン蓬莱町2号公園	4月13日	1.6	2.7
168	福島市	公園	松川工業第一公園	4月13日	2.2	2.5
169	福島市	公園	松川工業第二公園	4月13日	2.8	2.9
170	福島市	公園	しのぶ台第1公園	4月13日	1.1	1.8
171	福島市	公園	しのぶ台第2公園	4月13日	1.1	1.1
172	福島市	公園	しのぶ台第3公園	4月13日	0.93	1.2
173	福島市	公園	しのぶ台第4公園	4月13日	1.3	1.8
174	福島市	公園	しのぶ台第5公園	4月13日	0.99	1.4
175	福島市	公園	しのぶ台第6公園	4月13日	0.94	1.6
176	福島市	公園	しのぶ台第7公園	4月13日	0.98	1.8
177	福島市	公園	北沢又ニュータウン第1号公園	4月13日	2.7	3.8
178	福島市	公園	北沢又ニュータウン第2号公園	4月13日	3.2	4.8
179	福島市	公園	北沢又ニュータウン第3号公園	4月13日	2.8	4.0
180	福島市	公園	佐倉西工業第1公園	4月13日	1.2	1.3
181	福島市	公園	西工業第2公園	4月13日	1.6	2.3
182	福島市	公園	大森埧公園	4月13日	1.6	2.0
183	福島市	公園	美郷第4公園	4月13日	1.3	1.8
184	福島市	公園	美郷第1公園	4月13日	2.3	3.5
185	福島市	公園	あらかわみのり公園	4月13日	1.9	2.9

186	福島市	公園	八丁目稲荷公園	4月13日	1.7	2.4
187	福島市	公園	びわぶち公園	4月13日	2.4	3.5
188	福島市	公園	美郷第3公園	4月13日	1.5	2.0
189	福島市	公園	留石公園	4月13日	2.5	4.5
190	福島市	公園	葉ノ木立緑地	4月13日	2.4	3.8
191	福島市	公園	弥生公園	4月13日	1.8	2.7
192	福島市	公園	あさひ台公園	4月13日	1.5	2.9
193	福島市	公園	きりん公園	4月13日	1.7	2.7
194	福島市	公園	共楽公園	4月13日	1.7	2.8
195	福島市	公園	南向台第2公園	4月13日	2.2	3.2
196	福島市	公園	南向台第4公園	4月13日	2.3	3.8
197	福島市	公園	南向台第1公園	4月13日	3.1	4.5
198	福島市	公園	南向台第3公園	4月13日	3.7	6.4
199	福島市	公園	野田中央公園	4月13日	1.9	3.3
200	福島市	公園	田中公園	4月13日	2.0	2.4
201	福島市	公園	的場公園	4月13日	2.5	4.2
202	福島市	公園	森合北公園	4月13日	2.4	3.3
203	福島市	公園	森合運動公園	4月13日	2.1	2.8
204	福島市	公園	ふたつやま公園	4月13日	2.4	2.7
205	福島市	公園	清水端公園	4月13日	2.6	3.4
206	福島市	公園	清水ほたるの池公園	4月13日	2.1	3.2
207	福島市	公園	清水ほたるのせせらぎ公園	4月13日	2.4	3.2
208	福島市	公園	清水ほたるの里公園	4月13日	2.2	3.7
209	福島市	公園	式斗蒔公園	4月13日	2.9	3.7
210	福島市	公園	御山公園	4月13日	3.0	3.2
211	福島市	公園	福島ふれあいパーク	4月13日	2.8	3.8
212	福島市	公園	信夫山子供の森公園	4月13日	4.0	6.6

213	福島市	公園	春日町緑地	4月13日	2.8	4.1
214	福島市	公園	新浜公園	4月13日	4.0	5.8
215	福島市	公園	県庁前公園	4月13日	2.0	1.8
216	福島市	公園	御倉町地区公園	4月13日	2.8	4.2
217	福島市	公園	霞町緑地	4月13日	1.7	1.9
218	福島市	公園	森合町緑地	4月13日	1.3	1.3
219	福島市	公園	森合町公園	4月13日	2.7	3.6
220	福島市	公園	柳公園	4月13日	1.7	2.4
221	福島市	公園	桜公園	4月13日	1.6	2.2
222	福島市	公園	五月乙女中央公園	4月13日	1.8	2.8
223	福島市	公園	五月乙女北公園	4月13日	2.1	3.2
224	福島市	公園	北沢又公園	4月13日	2.5	4.2
225	福島市	公園	道北公園	4月13日	2.1	2.7
226	福島市	公園	桜内公園	4月13日	2.6	4.0
227	福島市	公園	湯野運動公園	4月13日	2.4	3.3
228	福島市	公園	谷地田公園	4月13日	2.0	3.0
229	福島市	公園	明光町公園	4月13日	1.7	2.5
230	福島市	公園	柳沼公園	4月13日	1.7	2.6
231	福島市	公園	福島工業第2公園	4月13日	3.2	4.0
232	福島市	公園	林添公園	4月13日	2.2	3.4
233	福島市	公園	丸子沢目児童遊び場(注)	4月13日	2.0	2.8
234	福島市	公園	原際公園	4月13日	2.4	3.8
235	福島市	公園	一本松公園	4月13日	2.3	3.7
236	福島市	公園	橋本公園	4月13日	2.0	2.9
237	福島市	公園	十六沼公園	4月13日	1.6	2.1
238	福島市	公園	月の輪台第1公園	4月13日	1.9	2.8
239	福島市	公園	月の輪台第2公園	4月13日	1.8	2.6

240	福島市	公園	しのぶ野公園	4月13日	2.5	3.9
241	福島市	公園	俎板山公園	4月13日	1.6	2.0
242	福島市	公園	ふくしま北中央公園	4月13日	3.3	4.0
243	福島市	公園	稲場公園	4月13日	3.4	4.6
244	福島市	公園	片目清水公園	4月13日	2.7	3.3
245	福島市	公園	谷地東公園	4月13日	2.7	3.8
246	福島市	公園	原田公園	4月13日	2.7	3.8
247	福島市	公園	ひよどり公園	4月13日	2.6	3.3
248	福島市	公園	菅原公園	4月13日	3.8	4.3
249	福島市	公園	はちまん公園	4月13日	2.7	4.0
250	福島市	公園	前田公園	4月14日	2.1	3.0
251	福島市	公園	荒田公園	4月14日	3.0	4.7
252	会津若松市	公園	さくら公園	4月15日	0.46	0.60
253	会津若松市	公園	さつき美咲公園	4月15日	0.29	0.39
254	会津若松市	公園	つばくろ公園	4月15日	0.28	0.38
255	会津若松市	公園	つるかめ公園	4月15日	0.30	0.34
256	会津若松市	公園	愛宕山公園	4月15日	0.29	0.44
257	会津若松市	公園	駅前公園	4月15日	0.25	0.31
258	会津若松市	公園	会津レクリエーション公園	4月15日	0.24	0.23
259	会津若松市	公園	会津総合運動公園	4月15日	0.31	0.37
260	会津若松市	公園	蒲生氏郷記念公園	4月15日	0.23	0.29
261	会津若松市	公園	亀公園	4月15日	0.50	0.57
262	会津若松市	公園	居合1号公園	4月15日	0.33	0.59
263	会津若松市	公園	金川町公園	4月15日	0.28	0.33
264	会津若松市	公園	五月町わんぱく公園	4月15日	0.27	0.31
265	会津若松市	公園	広田西公園	4月15日	0.42	0.43
266	会津若松市	公園	高塚公園	4月15日	0.41	0.44

267	会津若松市	公園	黒岩公園	4月15日	0.20	0.19
268	会津若松市	公園	材木町公園	4月15日	0.30	0.34
269	会津若松市	公園	七日町公園	4月15日	0.22	0.31
270	会津若松市	公園	住吉児童公園	4月15日	0.30	0.41
271	会津若松市	公園	小田垣公園	4月15日	0.26	0.34
272	会津若松市	公園	小田山公園	4月15日	0.20	0.28
273	会津若松市	公園	昭和公園	4月15日	0.48	0.53
274	会津若松市	公園	松長1号公園	4月15日	0.34	0.32
275	会津若松市	公園	松長2号公園	4月15日	0.30	0.45
276	会津若松市	公園	松長3号公園	4月15日	0.30	0.22
277	会津若松市	公園	松長4号公園	4月15日	0.20	0.23
278	会津若松市	公園	城西町公園	4月15日	0.24	0.21
279	会津若松市	公園	諏訪公園	4月15日	0.30	0.36
280	会津若松市	公園	水季の里公園	4月15日	0.33	0.50
281	会津若松市	公園	西栄町公園	4月15日	0.26	0.38
282	会津若松市	公園	西栄町公園	4月15日	0.26	0.34
283	会津若松市	公園	石高公園	4月15日	0.22	0.23
284	会津若松市	公園	石堂町公園	4月15日	0.36	0.59
285	会津若松市	公園	千石さくら公園	4月15日	0.23	0.37
286	会津若松市	公園	千石東の杜公園	4月15日	0.30	0.48
287	会津若松市	公園	大川幼児公園	4月15日	0.28	0.39
288	会津若松市	公園	大町中央公園	4月15日	0.32	0.35
289	会津若松市	公園	大町白虎公園	4月15日	0.35	0.54
290	会津若松市	公園	中央公園	4月15日	0.48	0.50
291	会津若松市	公園	中央児童公園	4月15日	0.25	0.43
292	会津若松市	公園	鶴ヶ城公園	4月15日	0.28	0.38
293	会津若松市	公園	東台公園	4月15日	0.34	0.39

294	会津若松市	公園	東部公園	4月15日	0.27	0.33
295	会津若松市	公園	日新町公園	4月15日	0.28	0.38
296	会津若松市	公園	飯盛1号公園	4月15日	0.31	0.41
297	会津若松市	公園	名子屋町児童公園	4月15日	0.26	0.37
298	会津若松市	公園	門田緑地	4月15日	0.32	0.41
299	会津若松市	公園	薬師公園	4月15日	0.22	0.20
300	会津若松市	公園	緑町公園	4月15日	0.28	0.29
301	郡山市	公園	逢瀬公園	4月14日	1.2	1.1
302	郡山市	公園	北井1号公園	4月14日	1.5	1.2
303	郡山市	公園	上の台公園	4月14日	1.8	2.7
304	郡山市	公園	双又公園	4月14日	2.0	2.2
305	郡山市	公園	松見台公園	4月14日	1.8	2.1
306	郡山市	公園	上赤沼公園	4月14日	1.8	2.7
307	郡山市	公園	泉崎公園	4月14日	1.6	1.9
308	郡山市	公園	権現林公園	4月14日	1.3	1.9
309	郡山市	公園	六兵衛田公園	4月14日	1.8	2.3
310	郡山市	公園	福楽沢公園	4月14日	1.5	2.2
311	郡山市	公園	大池北公園	4月14日	2.3	2.9
312	郡山市	公園	開拓公園	4月14日	2.6	3.5
313	郡山市	公園	長橋公園	4月14日	0.95	1.3
314	郡山市	公園	若葉公園	4月14日	2.3	3.4
315	郡山市	公園	芳山公園	4月14日	2.0	2.7
316	郡山市	公園	開成二丁目公園	4月14日	2.4	3.9
317	郡山市	公園	蛇骨地藏堂南公園	4月14日	1.9	2.3
318	郡山市	公園	中ノ目公園	4月14日	2.0	2.6
319	郡山市	公園	伊賀河原3号公園	4月14日	2.3	2.9
320	郡山市	公園	麓山公園	4月14日	3.3	4.3

321	郡山市	公園	香久池公園	4月14日	3.1	3.9
322	郡山市	公園	安積山公園	4月14日	1.9	2.1
323	郡山市	公園	善宝池公園	4月14日	1.4	1.5
324	郡山市	公園	島中央公園	4月14日	2.4	3.6
325	郡山市	公園	西部公園	4月14日	1.9	3.0
326	郡山市	公園	荒井中央公園	4月14日	2.4	3.3
327	郡山市	公園	酒蓋公園	4月14日	3.9	5.8
328	郡山市	公園	21世紀記念公園	4月14日	2.9	4.4
329	郡山市	公園	開成山公園	4月14日	2.5	3.5
330	郡山市	公園	大槻公園	4月14日	1.7	2.1
331	郡山市	公園	郡山カルチャーパーク	4月14日	2.3	3.4
332	郡山市	公園	平成記念郡山こどものもり公園	4月14日	1.2	1.5
333	郡山市	公園	浄土松公園	4月14日	1.2	2.0
334	郡山市	公園	新池公園	4月14日	2.7	3.1
335	郡山市	公園	尖の森公園	4月14日	1.5	2.2
336	郡山市	公園	待池公園	4月14日	1.2	1.9
337	郡山市	公園	玉ノ木公園	4月14日	1.5	2.2
338	郡山市	公園	五百淵公園	4月14日	3.2	4.2
339	郡山市	公園	宇倍公園	4月14日	2.2	3.0
340	郡山市	公園	伊賀河原1号公園	4月14日	2.1	2.5
341	郡山市	公園	原中第2ちびっこ広場(下亀田公園)	4月14日	1.9	3.1
342	郡山市	公園	八山田公園	4月14日	1.4	1.2
343	郡山市	公園	目光池2号公園	4月14日	1.1	1.5
344	郡山市	公園	荒池下1号公園	4月14日	1.1	1.8
345	郡山市	公園	荒屋敷1号公園	4月14日	1.1	1.8
346	郡山市	公園	吉田2号公園	4月14日	1.1	1.6
347	郡山市	公園	東前田2号公園	4月14日	1.3	2.2

348	郡山市	公園	蜂田公園	4月14日	0.51	0.71
349	郡山市	公園	桜ヶ丘公園	4月14日	0.77	0.98
350	郡山市	公園	四合田公園	4月14日	1.1	1.4
351	郡山市	公園	芳賀3丁目公園	4月14日	1.1	1.4
352	郡山市	公園	東台公園	4月14日	1.4	2.3
353	郡山市	公園	関場公園	4月14日	1.6	2.4
354	郡山市	公園	宮田北公園	4月14日	0.76	0.86
355	郡山市	公園	平ノ上公園	4月14日	1.4	1.9
356	郡山市	公園	木と遊ぶ公園	4月14日	0.65	1.2
357	郡山市	公園	花と緑の公園	4月14日	0.74	0.86
358	郡山市	公園	ふれあい公園	4月14日	0.68	0.97
359	郡山市	公園	仲原公園	4月14日	0.71	0.94
360	郡山市	公園	東山田公園	4月14日	0.75	1.1
361	郡山市	公園	大徳原公園	4月14日	1.8	2.4
362	郡山市	公園	田向公園	4月14日	1.6	2.4
363	郡山市	公園	田向2号公園	4月14日	1.5	2.1
364	郡山市	公園	田向3号公園	4月14日	1.6	2.1
365	郡山市	公園	田向4号公園	4月14日	1.7	2.3
366	郡山市	公園	大平東公園	4月14日	0.43	0.51
367	郡山市	公園	成山公園	4月14日	1.3	2.1
368	郡山市	公園	東部中央公園	4月14日	0.47	0.81
369	郡山市	公園	芳賀池公園	4月14日	1.8	2.6
370	郡山市	公園	緑ヶ丘公園	4月14日	0.44	0.52
371	郡山市	公園	風土記の丘公園	4月14日	0.52	0.62
372	郡山市	公園	大安場史跡公園	4月14日	0.99	1.33
373	郡山市	公園	南向公園	4月14日	1.1	1.7
374	郡山市	公園	市場西公園	4月14日	1.5	2.3

375	いわき市	公園	早稲田公園	4月12日	0.48	0.62
376	いわき市	公園	中迎四丁目公園	4月12日	0.38	0.56
377	いわき市	公園	中迎二丁目公園	4月12日	0.39	0.53
378	いわき市	公園	後宿公園	4月12日	0.38	0.50
379	いわき市	公園	竹の花公園	4月12日	0.49	0.70
380	いわき市	公園	中岡第一公園	4月12日	0.40	0.56
381	いわき市	公園	植田中央公園	4月12日	0.36	0.44
382	いわき市	公園	植田第二公園	4月12日	0.40	0.56
383	いわき市	公園	勿来関田公園	4月12日	0.39	0.51
384	いわき市	公園	中岡第二公園	4月12日	0.53	0.71
385	いわき市	公園	台公園	4月12日	0.42	0.56
386	いわき市	公園	江栗第一公園	4月12日	0.45	0.72
387	いわき市	公園	江栗第二公園	4月12日	0.44	0.58
388	いわき市	公園	錦中央二丁目公園	4月12日	0.43	0.57
389	いわき市	公園	錦中央三丁目公園	4月12日	0.37	0.45
390	いわき市	公園	下ノ前公園	4月12日	0.41	0.59
391	いわき市	公園	東田大町公園	4月12日	0.40	0.50
392	いわき市	公園	三ヶ下公園	4月12日	0.40	0.52
393	いわき市	公園	ひがし公園	4月12日	0.34	0.51
394	いわき市	公園	鷺内公園	4月12日	0.36	0.39
395	いわき市	公園	白米第一公園	4月12日	0.81	1.0
396	いわき市	公園	白米第三公園	4月12日	1.0	1.6
397	いわき市	公園	白米第二公園	4月12日	1.0	1.5
398	いわき市	公園	潮風の丘公園	4月12日	0.69	0.93
399	いわき市	公園	ログパーク	4月12日	0.85	1.2
400	いわき市	公園	南台サークル	4月12日	0.80	1.1
401	いわき市	公園	ワイルドウッド	4月12日	0.86	1.3

402	いわき市	公園	バイオパーク	4月12日	0.62	0.87
403	いわき市	公園	南台ガーデン公園	4月12日	0.67	1.1
404	いわき市	公園	根小屋公園	4月12日	0.36	0.46
405	いわき市	公園	東田中央公園	4月12日	0.31	0.36
406	いわき市	公園	元気の丘公園	4月12日	0.84	1.1
407	いわき市	公園	金山公園	4月12日	0.44	0.61
408	いわき市	公園	勿来の関公園	4月12日	0.33	0.41
409	いわき市	公園	玉川中央公園	4月12日	0.57	0.42
410	いわき市	公園	玉川東公園	4月12日	0.52	0.50
411	いわき市	公園	渚公園	4月12日	0.39	0.32
412	いわき市	公園	泉公園	4月12日	0.44	0.40
413	いわき市	公園	泉西公園	4月12日	0.42	0.42
414	いわき市	公園	玉川西公園	4月12日	0.45	0.39
415	いわき市	公園	玉川北公園	4月12日	0.56	0.60
416	いわき市	公園	芳浜公園	4月12日	0.36	0.43
417	いわき市	公園	泉南公園	4月12日	0.50	0.50
418	いわき市	公園	泉清水公園	4月12日	0.52	0.53
419	いわき市	公園	前原公園	4月12日	0.45	0.35
420	いわき市	公園	沖公園	4月12日	0.50	0.40
421	いわき市	公園	宮田公園	4月12日	0.47	0.40
422	いわき市	公園	山下公園	4月12日	0.55	0.70
423	いわき市	公園	中原公園	4月12日	0.49	0.53
424	いわき市	公園	泉ヶ丘北公園	4月12日	0.58	0.65
425	いわき市	公園	泉ヶ丘西公園	4月12日	0.53	0.58
426	いわき市	公園	泉ヶ丘庭園公園	4月12日	0.46	0.45
427	いわき市	公園	あかり野公園	4月12日	0.35	0.45
428	いわき市	公園	泉ヶ丘南公園	4月12日	0.50	0.59

429	いわき市	公園	泉ヶ丘三丁目第一公園	4月12日	0.62	0.74
430	いわき市	公園	泉ヶ丘三丁目第二公園	4月12日	0.59	0.70
431	いわき市	公園	泉ヶ丘三丁目第三公園	4月12日	0.56	0.69
432	いわき市	公園	泉もえぎ台東公園	4月12日	0.39	0.45
433	いわき市	公園	泉もえぎ台西公園	4月12日	0.42	0.43
434	いわき市	公園	泉もえぎ台南公園	4月12日	0.52	0.62
435	いわき市	公園	泉もえぎ台北公園	4月12日	0.44	0.57
436	いわき市	公園	下湯長谷公園	4月12日	0.58	0.60
437	いわき市	公園	岩崎公園	4月12日	0.47	0.52
438	いわき市	公園	水野谷公園	4月12日	0.55	0.50
439	いわき市	公園	古内公園	4月12日	0.64	0.64
440	いわき市	公園	下浅貝公園	4月12日	0.55	0.59
441	いわき市	公園	関船1号公園	4月12日	0.50	0.51
442	いわき市	公園	関船2号公園	4月12日	0.53	0.53
443	いわき市	公園	下船尾第二公園	4月12日	0.79	0.82
444	いわき市	公園	西の郷公園	4月12日	0.59	0.75
445	いわき市	公園	銭田公園	4月12日	0.81	0.90
446	いわき市	公園	関船3号公園	4月12日	0.42	0.48
447	いわき市	公園	吹松公園	4月12日	0.43	0.41
448	いわき市	公園	玉露中央公園	4月12日	0.32	0.33
449	いわき市	公園	泉ヶ丘中央公園	4月12日	0.42	0.42
450	いわき市	公園	中部工業団地公園	4月12日	0.51	0.59
451	いわき市	公園	御幸山公園	4月12日	0.58	0.56
452	いわき市	公園	水石山公園	4月12日	0.53	0.64
453	いわき市	公園	畑子沢公園	4月12日	0.62	0.71
454	いわき市	公園	金坂公園	4月12日	0.61	0.81
455	いわき市	公園	高坂北公園	4月12日	0.51	0.57

456	いわき市	公園	高坂南公園	4月12日	0.49	0.64
457	いわき市	公園	桜井公園	4月12日	0.58	0.79
458	いわき市	公園	よもぎだ公園	4月12日	0.58	0.59
459	いわき市	公園	桜田公園	4月12日	0.60	0.81
460	いわき市	公園	内郷駅前公園	4月12日	0.53	0.66
461	いわき市	公園	金谷公園	4月12日	0.50	0.54
462	いわき市	公園	梅ヶ岡公園	4月12日	0.94	1.3
463	いわき市	公園	久ノ浜西公園	4月12日	0.91	1.3
464	いわき市	公園	館下公園	4月12日	1.0	1.2
465	いわき市	公園	いわき公園	4月12日	0.84	1.1
466	いわき市	公園	下の町公園	4月12日	0.53	0.75
467	いわき市	公園	佃町公園	4月12日	0.54	0.60
468	いわき市	公園	菱川町公園	4月12日	0.50	0.58
469	いわき市	公園	童子町公園	4月12日	0.69	0.82
470	いわき市	公園	堂の前公園	4月12日	0.65	0.61
471	いわき市	公園	尼子町公園	4月12日	0.59	0.57
472	いわき市	公園	小太郎町公園	4月12日	0.46	0.67
473	いわき市	公園	五色町公園	4月12日	0.53	0.56
474	いわき市	公園	下河原公園	4月12日	0.61	0.80
475	いわき市	公園	正内町東公園	4月12日	0.62	0.76
476	いわき市	公園	正内町西公園	4月12日	0.60	0.79
477	いわき市	公園	紅葉町公園	4月12日	0.41	0.42
478	いわき市	公園	九品寺公園	4月12日	0.51	0.56
479	いわき市	公園	大工町公園	4月12日	0.57	0.78
480	いわき市	公園	塩公園	4月12日	0.67	0.72
481	いわき市	公園	中平窪第二公園	4月12日	0.56	0.53
482	いわき市	公園	倉前公園	4月12日	0.63	0.79

483	いわき市	公園	中平窪第一公園	4月12日	0.64	0.71
484	いわき市	公園	禰宜町公園	4月12日	0.63	0.84
485	いわき市	公園	蓬作公園	4月12日	0.60	0.74
486	いわき市	公園	中神谷公園	4月12日	0.71	0.87
487	いわき市	公園	不動堂公園	4月12日	0.50	0.64
488	いわき市	公園	比良公園	4月12日	0.69	0.76
489	いわき市	公園	平窪公園	4月12日	0.58	0.63
490	いわき市	公園	高砂公園	4月12日	0.59	0.66
491	いわき市	公園	宮ノ作公園	4月12日	0.48	0.41
492	いわき市	公園	鶴巻公園	4月12日	0.69	0.72
493	いわき市	公園	すげのさく公園	4月12日	0.54	0.57
494	いわき市	公園	沼ノ内公園	4月12日	0.59	0.57
495	いわき市	公園	諏訪原公園	4月12日	0.74	0.70
496	いわき市	公園	平南台中央公園	4月12日	0.64	0.72
497	いわき市	公園	平南台西公園	4月12日	0.59	0.58
498	いわき市	公園	草の台公園	4月12日	0.69	0.85
499	いわき市	公園	御城公園	4月12日	0.70	0.89
500	いわき市	公園	石淵公園	4月12日	0.68	0.97
501	いわき市	公園	手摺公園	4月12日	0.55	0.76
502	いわき市	公園	平一町目公園	4月12日	0.44	0.60
503	いわき市	公園	仲山町公園	4月12日	0.66	0.96
504	いわき市	公園	双藤町公園	4月12日	0.65	0.96
505	いわき市	公園	谷川瀬泉町公園	4月12日	0.63	0.81
506	いわき市	公園	洋向台中央公園	4月12日	0.62	0.67
507	いわき市	公園	洋向台東公園	4月12日	0.70	0.71
508	いわき市	公園	洋向台西公園	4月12日	0.65	0.74
509	いわき市	公園	洋向台自然公園	4月12日	0.66	0.82

510	いわき市	公園	湘南台東公園	4月12日	0.42	0.48
511	いわき市	公園	湘南台中央公園	4月12日	0.47	0.55
512	いわき市	公園	湘南台西公園	4月12日	0.64	0.74
513	いわき市	公園	江名公園	4月12日	0.89	1.0
514	いわき市	公園	長町公園	4月12日	0.79	1.0
515	いわき市	公園	小島第一公園	4月12日	0.63	0.60
516	いわき市	公園	小島第二公園	4月12日	0.84	1.1
517	いわき市	公園	スポットパーク好間	4月12日	0.57	0.64
518	いわき市	公園	上好間公園	4月12日	0.44	0.55
519	いわき市	公園	平中央公園	4月12日	0.68	0.97
520	いわき市	公園	天上田公園	4月12日	0.62	0.56
521	いわき市	公園	白土公園	4月12日	0.65	0.76
522	いわき市	公園	丹後沢公園	4月12日	0.71	0.77
523	いわき市	公園	松ヶ岡公園(第二)	4月12日	0.71	0.78
524	いわき市	公園	新舞子浜公園	4月12日	0.74	0.65
525	いわき市	公園	西作公園	4月12日	0.68	0.85
526	いわき市	公園	広町公園	4月12日	0.67	0.89
527	いわき市	公園	前川田公園	4月12日	0.86	1.2
528	いわき市	公園	空知山公園	4月12日	0.79	0.83
529	いわき市	公園	八ツ坂公園	4月12日	0.87	1.0
530	いわき市	公園	砂屋戸公園	4月12日	0.76	0.77
531	いわき市	公園	郷ヶ丘一丁目第一公園	4月12日	0.97	1.1
532	いわき市	公園	郷ヶ丘一丁目第二公園	4月12日	0.67	0.73
533	いわき市	公園	郷ヶ丘二丁目第一公園	4月12日	1.1	1.1
534	いわき市	公園	郷ヶ丘二丁目第二公園	4月12日	1.4	1.6
535	いわき市	公園	郷ヶ丘二丁目第三公園	4月12日	0.66	0.80
536	いわき市	公園	郷ヶ丘三丁目第一公園	4月12日	0.76	0.86

537	いわき市	公園	郷ヶ丘三丁目第二公園	4月12日	0.73	1.1
538	いわき市	公園	自由が丘公園	4月12日	0.85	1.0
539	いわき市	公園	南作公園	4月12日	0.57	0.60
540	いわき市	公園	久世原北公園	4月12日	0.84	0.85
541	いわき市	公園	久世原東公園	4月12日	0.88	0.96
542	いわき市	公園	久世原公園	4月12日	0.68	0.72
543	いわき市	公園	平成1号公園	4月12日	0.60	0.71
544	いわき市	公園	平成2号公園	4月12日	0.66	0.81
545	いわき市	公園	富が浦公園	4月12日	0.54	0.71
546	いわき市	公園	高田公園	4月12日	0.45	0.60
547	いわき市	公園	神楽場公園	4月12日	0.67	0.86
548	いわき市	公園	権現山公園	4月12日	0.51	0.71
549	いわき市	公園	君ヶ塚公園	4月12日	0.33	0.37
550	いわき市	公園	小館公園	4月12日	0.53	0.76
551	いわき市	公園	小名浜中央公園	4月12日	0.53	0.67
552	いわき市	公園	岡小名公園	4月12日	0.50	0.63
553	いわき市	公園	寺廻公園	4月12日	0.40	0.52
554	いわき市	公園	小滝公園	4月12日	0.54	0.72
555	いわき市	公園	六反田公園	4月12日	0.50	0.74
556	いわき市	公園	そでごし公園	4月12日	0.59	0.85
557	いわき市	公園	鍵田薬師前公園	4月12日	0.61	0.85
558	いわき市	公園	綱取公園	4月12日	0.34	0.44
559	いわき市	公園	タウンズヴィル西公園	4月12日	0.59	0.79
560	いわき市	公園	タウンズヴィル南公園	4月12日	0.60	0.70
561	いわき市	公園	タウンズヴィル東公園	4月12日	0.63	0.83
562	いわき市	公園	上湯長谷公園	4月12日	0.50	0.63
563	いわき市	公園	五反田公園	4月12日	0.44	0.55

564	いわき市	公園	若葉台西公園	4月12日	0.72	0.84
565	いわき市	公園	若葉台東公園	4月12日	0.58	0.66
566	いわき市	公園	若葉台南公園	4月12日	0.76	0.89
567	いわき市	公園	若葉台中央公園	4月12日	0.61	0.67
568	いわき市	公園	若葉台北公園	4月12日	0.60	0.71
569	いわき市	公園	南が丘公園	4月12日	0.49	0.66
570	いわき市	公園	草木台一丁目公園	4月12日	0.53	0.56
571	いわき市	公園	草木台二丁目公園	4月12日	0.59	0.62
572	いわき市	公園	草木台南公園	4月12日	0.63	0.66
573	いわき市	公園	草木台四丁目公園	4月12日	0.54	0.56
574	いわき市	公園	草木台東第一公園	4月12日	0.61	0.51
575	いわき市	公園	草木台東第二公園	4月12日	0.64	0.72
576	いわき市	公園	釜の前第一公園	4月12日	0.66	0.61
577	いわき市	公園	宝海公園	4月12日	0.55	0.69
578	いわき市	公園	藤原公園	4月12日	0.59	0.72
579	いわき市	公園	砂子田公園	4月12日	0.46	0.64
580	いわき市	公園	観音山公園	4月12日	0.57	0.86
581	いわき市	公園	矢田川公園	4月12日	0.82	1.0
582	いわき市	公園	横町公園	4月12日	0.50	0.69
583	いわき市	公園	吉野谷公園	4月12日	0.60	0.66
584	いわき市	公園	21世紀の森公園	4月12日	0.45	0.56
585	いわき市	公園	上荒川公園	4月12日	0.51	0.57
586	いわき市	公園	三崎公園	4月12日	0.58	0.81
587	いわき市	公園	下平窪第一公園	4月13日	0.42	0.46
588	いわき市	公園	下平窪第二公園	4月13日	0.52	0.54
589	いわき市	公園	大畑公園	4月13日	0.70	0.93
590	いわき市	公園	大沢公園	4月13日	0.64	0.74

591	いわき市	公園	桃木沢公園	4月13日	0.67	0.91
592	いわき市	公園	石森西公園	4月13日	0.57	0.58
593	いわき市	公園	石森東公園	4月13日	0.54	0.59
594	いわき市	公園	石森中央公園	4月13日	0.52	0.59
595	いわき市	公園	郷ヶ丘三丁目第三公園	4月13日	0.70	0.90
596	いわき市	公園	新町前公園	4月13日	0.35	0.44
597	いわき市	公園	走熊公園	4月13日	0.68	0.75
598	いわき市	公園	山口公園	4月13日	0.71	0.87
599	いわき市	公園	好間中央公園	4月13日	0.56	0.74
600	白河市	公園	南湖公園	4月14日	0.91	1.0
601	白河市	公園	双石公園	4月14日	0.89	0.71
602	白河市	公園	鶴子山公園	4月14日	0.59	0.67
603	白河市	公園	表郷総合運動公園	4月14日	0.78	1.0
604	白河市	公園	東風の台運動公園	4月14日	0.48	0.54
605	白河市	公園	城山公園	4月14日	1.2	1.6
606	白河市	公園	友月山児童公園	4月14日	0.93	1.5
607	白河市	公園	向新蔵児童公園	4月14日	0.97	1.2
608	白河市	公園	稲荷山公園	4月14日	1.1	1.3
609	白河市	公園	高山北公園	4月14日	1.2	1.9
610	白河市	公園	高山西公園	4月14日	0.91	0.62
611	白河市	公園	一里段公園	4月14日	1.0	1.2
612	白河市	公園	白河総合運動公園	4月14日	1.1	1.5
613	白河市	公園	しらさかの森スポーツ公園	4月14日	1.3	1.6
614	白河市	公園	大信総合運動公園	4月14日	1.4	1.4
615	須賀川市	公園	小作田公園	4月13日	0.19	0.18
616	須賀川市	公園	ふれあいパーク小作田	4月13日	0.28	0.27
617	須賀川市	公園	牡丹台公園	4月13日	0.32	0.36

618	須賀川市	公園	前田川扇町公園	4月13日	0.34	0.45
619	須賀川市	公園	福島空港公園 緑のスポーツエリア	4月13日	0.37	0.44
620	須賀川市	公園	塚田公園	4月14日	0.58	0.78
621	須賀川市	公園	加治町公園	4月14日	0.44	0.60
622	須賀川市	公園	並木公園	4月14日	0.44	0.55
623	須賀川市	公園	和田池公園	4月14日	0.38	0.46
624	須賀川市	公園	掘底公園	4月14日	0.64	0.83
625	須賀川市	公園	西ノ内公園	4月14日	0.65	0.76
626	須賀川市	公園	岡東公園	4月14日	0.50	0.55
627	須賀川市	公園	新屋敷公園	4月14日	0.60	0.67
628	須賀川市	公園	川原公園	4月14日	0.47	0.34
629	須賀川市	公園	丸田公園	4月14日	0.45	0.59
630	須賀川市	公園	南上町公園	4月14日	0.40	0.57
631	須賀川市	公園	長祿町公園	4月14日	0.45	0.55
632	須賀川市	公園	西田公園	4月14日	0.56	0.39
633	須賀川市	公園	旭町公園	4月14日	0.38	0.39
634	須賀川市	公園	栄町公園	4月14日	0.50	0.70
635	須賀川市	公園	西川中央公園	4月14日	0.47	0.54
636	須賀川市	公園	影沼公園	4月14日	0.51	0.50
637	須賀川市	公園	横山公園	4月14日	0.91	1.1
638	須賀川市	公園	旭ヶ岡公園	4月14日	0.69	0.75
639	須賀川市	公園	翠ヶ丘公園	4月14日	0.51	0.66
640	須賀川市	公園	宮の杜公園	4月14日	1.1	1.4
641	須賀川市	公園	滑川東公園	4月14日	0.98	1.2
642	須賀川市	公園	御膳田公園	4月14日	0.85	1.3
643	須賀川市	公園	膳棚公園	4月14日	0.81	1.3
644	須賀川市	公園	茶屋池公園	4月14日	0.80	1.1

645	須賀川市	公園	御膳田南公園	4月14日	0.71	1.2
646	須賀川市	公園	下宿町公園	4月14日	0.73	1.0
647	須賀川市	公園	山寺公園	4月14日	0.59	0.86
648	須賀川市	公園	西山寺公園	4月14日	0.66	1.1
649	須賀川市	公園	北山寺公園	4月14日	0.69	1.1
650	須賀川市	公園	米山寺公園	4月14日	0.58	0.67
651	須賀川市	公園	大滝川公園	4月14日	1.4	1.8
652	喜多方市	公園	さつきが丘公園	4月15日	0.21	0.25
653	喜多方市	公園	押切川公園	4月15日	0.22	0.24
654	喜多方市	公園	花園公園	4月15日	0.27	0.35
655	喜多方市	公園	経壇公園	4月15日	0.28	0.38
656	喜多方市	公園	権現森公園	4月15日	0.31	0.45
657	喜多方市	公園	御清水公園	4月15日	0.30	0.42
658	喜多方市	公園	桜が丘公園	4月15日	0.29	0.33
659	喜多方市	公園	桜壇公園	4月15日	0.29	0.42
660	喜多方市	公園	上高額公園	4月15日	0.22	0.23
661	喜多方市	公園	上三宮公園	4月15日	0.21	0.22
662	喜多方市	公園	常盤台公園	4月15日	0.28	0.32
663	喜多方市	公園	西四ツ谷公園	4月15日	0.19	0.24
664	喜多方市	公園	西四ツ谷南公園	4月15日	0.20	0.24
665	喜多方市	公園	大荒井公園	4月15日	0.26	0.26
666	喜多方市	公園	中央公園	4月15日	0.45	0.53
667	喜多方市	公園	天満公園	4月15日	0.23	0.27
668	喜多方市	公園	東岡公園	4月15日	0.42	0.48
669	喜多方市	公園	東町公園	4月15日	0.27	0.34
670	喜多方市	公園	堂島公園	4月15日	0.42	0.50
671	喜多方市	公園	北町公園	4月15日	0.24	0.25

672	相馬市	公園	沖ノ内公園	4月12日	0.81	1.0
673	相馬市	公園	角田公園	4月12日	0.84	1.1
674	相馬市	公園	坪ヶ迫東公園	4月12日	0.79	1.2
675	相馬市	公園	刈敷田西公園	4月12日	0.74	0.92
676	相馬市	公園	刈敷田東公園	4月12日	0.68	0.83
677	相馬市	公園	桜ヶ丘東公園	4月12日	0.74	0.88
678	相馬市	公園	桜ヶ丘公園	4月12日	0.83	1.0
679	相馬市	公園	馬陵公園	4月12日	0.82	1.1
680	相馬市	公園	前沢目公園	4月12日	0.91	1.3
681	相馬市	公園	松原公園	4月12日	0.81	1.0
682	相馬市	公園	高池前公園	4月12日	0.80	1.1
683	相馬市	公園	川沼西公園	4月12日	0.79	1.0
684	相馬市	公園	高平公園	4月12日	0.71	0.91
685	相馬市	公園	大野台公園	4月12日	0.66	0.90
686	二本松市	公園	カントリーパークとうわ	4月13日	2.4	2.9
687	二本松市	公園	若宮公園	4月13日	3.4	4.5
688	二本松市	公園	岳公園	4月13日	0.92	1.1
689	二本松市	公園	愛宕山公園	4月13日	2.2	3.7
690	二本松市	公園	松岡児童遊園地	4月13日	3.0	4.6
691	二本松市	公園	真弓ひろば	4月13日	2.4	2.7
692	二本松市	公園	茶園児童遊園	4月13日	3.2	5.2
693	二本松市	公園	下山田団地児童遊び場	4月13日	3.2	4.7
694	二本松市	公園	金色久保公園	4月13日	3.5	5.6
695	二本松市	公園	金色公園	4月13日	3.3	4.7
696	二本松市	公園	向原公園	4月13日	3.4	3.4
697	二本松市	公園	湯の森公園	4月13日	0.61	0.96
698	二本松市	公園	鏡ヶ池公園	4月13日	0.63	1.0

699	二本松市	公園	本町緑地	4月13日	2.1	2.7
700	二本松市	公園	杉田仲ノ内団地第二公園	4月13日	3.6	5.8
701	二本松市	公園	松南団地公園	4月13日	3.4	4.9
702	二本松市	公園	塩沢ニュータウン団地公園	4月13日	1.9	3.1
703	二本松市	公園	竹田見附ポケットパーク	4月13日	1.5	2.8
704	二本松市	公園	中里団地公園	4月13日	2.5	3.6
705	二本松市	公園	久保丁ポケットパーク	4月13日	2.0	4.5
706	二本松市	公園	日渉公園	4月13日	3.5	5.7
707	二本松市	公園	下館児童遊園	4月13日	2.1	2.7
708	二本松市	公園	霞ヶ城公園	4月13日	2.4	3.9
709	二本松市	公園	安達ヶ原公園	4月13日	2.5	3.0
710	二本松市	公園	郭内公園	4月13日	2.7	3.0
711	二本松市	公園	安達ヶ原ふるさと村公園	4月13日	2.7	3.3
712	二本松市	公園	表西公園	4月13日	2.8	3.3
713	二本松市	公園	表団地遊園地2	4月13日	2.4	3.5
714	二本松市	公園	智恵子の杜公園	4月13日	1.6	2.2
715	二本松市	公園	渋川公園	4月13日	1.6	2.2
716	田村市	公園	あたご山公園	4月13日	0.26	0.36
717	田村市	公園	つつじヶ丘総合公園	4月13日	0.43	0.56
718	田村市	公園	中央児童公園	4月13日	0.47	0.78
719	田村市	公園	舘公園	4月13日	0.59	0.85
720	田村市	公園	舘山公園	4月13日	0.39	1.2
721	田村市	公園	東部第1号公園	4月13日	0.44	0.48
722	田村市	公園	東部第2号公園	4月13日	0.49	0.53
723	田村市	公園	東部第3号公園	4月13日	0.42	0.50
724	田村市	公園	御前池公園	4月13日	0.44	0.57
725	田村市	公園	大鎬矢ふれあい公園	4月13日	0.26	0.35

726	田村市	公園	田村市運動公園	4月13日	0.37	0.55
727	伊達市	公園	弥生町公園	4月13日	1.7	2.6
728	伊達市	公園	丸山公園	4月13日	2.1	2.6
729	伊達市	公園	久保公園	4月13日	1.8	2.6
730	伊達市	公園	保原公園	4月13日	2.0	2.8
731	伊達市	公園	保原総合公園	4月13日	1.8	2.7
732	南相馬市	公園	青葉公園	4月12日	1.1	1.2
733	南相馬市	公園	石神公園	4月12日	2.4	3.5
734	南相馬市	公園	駅前北公園	4月12日	0.96	1.1
735	南相馬市	公園	国見公園	4月12日	1.4	1.4
736	南相馬市	公園	国見団地中央公園	4月12日	1.5	1.7
737	南相馬市	公園	国見団地西公園	4月12日	1.5	2.4
738	南相馬市	公園	国見団地東公園	4月12日	1.6	2.5
739	南相馬市	公園	櫻井公園	4月12日	0.92	0.95
740	南相馬市	公園	錦公園	4月12日	0.96	1.1
741	南相馬市	公園	西殿公園	4月12日	1.3	1.4
742	南相馬市	公園	よつば公園	4月12日	1.4	1.5
743	南相馬市	公園	本宮2号公園	4月12日	1.2	1.6
744	南相馬市	公園	北町西公園	4月12日	1.0	1.3
745	南相馬市	公園	小川公園	4月12日	1.1	1.3
746	南相馬市	公園	原町運動公園	4月12日	1.1	1.2
747	南相馬市	公園	しらゆり公園	4月12日	1.1	1.7
748	南相馬市	公園	日の出公園	4月12日	0.89	1.1
749	南相馬市	公園	水無川いこいの湖畔公園	4月12日	1.7	2.1
750	南相馬市	公園	桜つつみ公園	4月12日	0.81	0.80
751	南相馬市	公園	新田川すずり岩水辺公園	4月12日	1.1	1.6
752	南相馬市	公園	桜井古墳公園	4月12日	0.75	1.1

753	南相馬市	公園	牛越中央公園	4月12日	1.5	1.9
754	南相馬市	公園	牛越西公園	4月12日	1.5	2.0
755	南相馬市	公園	牛越東公園	4月12日	1.4	1.5
756	南相馬市	公園	北町公園	4月12日	1.3	2.0
757	南相馬市	公園	桜平山公園	4月12日	1.2	1.8
758	南相馬市	公園	下川原公園	4月12日	1.4	1.8
759	南相馬市	公園	高田公園	4月12日	1.5	2.1
760	南相馬市	公園	新田川大原水辺公園	4月12日	2.7	4.1
761	南相馬市	公園	沼ノ内公園	4月12日	0.88	1.2
762	南相馬市	公園	サヤノ前公園	4月2日	0.99	1.4
763	南相馬市	公園	沼ノ内児童公園	4月2日	0.96	1.1
764	南相馬市	公園	東北電力グリーンパーク	4月2日	0.76	0.86
765	南相馬市	公園	夜の森公園	4月12日	1.5	1.7
766	本宮市	公園	恵向公園	4月13日	3.0	4.6
767	本宮市	公園	みずいろ公園	4月13日	1.8	2.2
768	本宮市	公園	本宮運動公園	4月13日	3.2	4.2
769	本宮市	公園	弁天公園	4月13日	2.6	3.2
770	本宮市	公園	花山公園	4月13日	2.6	4.2
771	本宮市	公園	兼谷公園	4月13日	1.9	2.8
772	本宮市	公園	名郷公園	4月13日	2.5	4.2
773	本宮市	公園	井戸上公園	4月13日	2.5	4.8
774	本宮市	公園	明戸石公園	4月13日	2.8	3.5
775	本宮市	公園	みずきが丘第一公園	4月13日	1.6	2.3
776	本宮市	公園	みずきが丘第二公園	4月13日	1.6	2.0
777	本宮市	公園	東町裏公園	4月13日	2.3	4.0
778	本宮市	公園	高松ふれあい広場	4月13日	2.0	2.7
779	本宮市	公園	しらさわグリーンパーク	4月13日	2.3	2.7

780	本宮市	公園	岩角農村公園	4月13日	3.6	5.8
781	桑折町	公園	石塚児童公園	4月13日	1.8	2.7
782	桑折町	公園	新和町児童公園	4月13日	1.8	2.3
783	川俣町	公園	ふれあいポケットパーク	4月13日	1.6	2.4
784	川俣町	公園	中央公園	4月13日	1.8	2.6
785	川俣町	公園	御庵館公園	4月13日	1.7	2.0
786	鏡石町	公園	鳥見山公園	4月14日	0.45	0.58
787	鏡石町	公園	不時沼公園	4月14日	0.62	0.80
788	鏡石町	公園	前山公園	4月14日	0.58	0.72
789	鏡石町	公園	駅東口公園	4月14日	0.51	0.76
790	鏡石町	公園	駅西口公園	4月14日	0.52	0.71
791	鏡石町	公園	境公園	4月14日	0.53	0.77
792	南会津町	公園	しらかば公園	4月15日	0.11	0.13
793	下郷町	公園	大川ふるさと公園	4月15日	0.10	0.11
794	西会津町	公園	さゆり公園	4月15日	0.13	0.13
795	猪苗代町	公園	亀ヶ城公園	4月15日	0.27	0.41
796	猪苗代町	公園	千里公園	4月15日	0.21	0.24
797	猪苗代町	公園	扇田公園	4月15日	0.22	0.28
798	会津坂下町	公園	しんとみふれあい公園	4月15日	0.31	0.55
799	会津坂下町	公園	ステーションばんげ南公園	4月15日	0.44	0.53
800	会津坂下町	公園	ばんげひがし公園	4月15日	0.48	0.42
801	会津坂下町	公園	稲荷塚公園	4月15日	0.32	0.37
802	会津坂下町	公園	花ちゃん公園	4月15日	0.43	0.44
803	会津坂下町	公園	牛沢公園	4月15日	0.50	0.66
804	会津坂下町	公園	坂下中央公園	4月15日	0.38	0.49
805	会津坂下町	公園	桜ヶ丘公園	4月15日	0.34	0.48
806	会津坂下町	公園	四季の杜公園	4月15日	0.34	0.50

807	会津坂下町	公園	諏訪公園	4月15日	0.47	0.52
808	会津坂下町	公園	川西公園	4月15日	0.36	0.41
809	会津坂下町	公園	台ノ宮公園	4月15日	0.54	0.60
810	会津坂下町	公園	中岩田ふれあい公園	4月15日	0.45	0.56
811	会津坂下町	公園	塔寺山いこいの森公園	4月15日	0.31	0.45
812	会津坂下町	公園	福原公園	4月15日	0.44	0.57
813	会津坂下町	公園	緑町公園	4月15日	0.47	0.68
814	会津美里町	公園	森の子公園	4月15日	0.27	0.30
815	会津美里町	公園	道上公園	4月15日	0.33	0.43
816	会津美里町	公園	二本柳公園	4月15日	0.30	0.48
817	会津美里町	公園	風の子公園	4月15日	0.29	0.40
818	西郷村	公園	道南西公園	4月14日	0.85	1.1
819	西郷村	公園	前山西公園	4月14日	1.1	1.4
820	西郷村	公園	裏山南公園	4月14日	1.3	1.5
821	西郷村	公園	道南東公園	4月14日	0.94	1.2
822	西郷村	公園	大平アメニティ広場	4月14日	1.5	1.9
823	西郷村	公園	3号公園	4月14日	1.5	2.0
824	西郷村	公園	上野原公園	4月14日	1.4	1.7
825	泉崎村	公園	さつき公園	4月14日	0.52	0.59
826	中島村	公園	童里夢公園なかじま	4月14日	0.33	0.45
827	矢吹町	公園	大池公園	4月14日	0.39	0.51
828	矢吹町	公園	大林児童公園	4月14日	0.48	0.58
829	矢吹町	公園	小松児童公園	4月14日	0.42	0.55
830	矢吹町	公園	ひまわり児童公園	4月14日	0.50	0.65
831	矢吹町	公園	新町児童公園	4月14日	0.56	0.61
832	矢吹町	公園	小池児童公園	4月14日	0.42	0.51
833	棚倉町	公園	日向前ニュータウンなかよし広場	4月14日	0.50	0.80

834	棚倉町	公園	ソナ地3号児童公園	4月14日	0.42	0.74
835	棚倉町	公園	ソナ地4号児童公園	4月14日	0.43	0.66
836	棚倉町	公園	ソナ地1号児童公園	4月14日	0.49	0.80
837	棚倉町	公園	根子屋川なかよし公園	4月14日	0.48	0.61
838	棚倉町	公園	時の鐘ポケットパーク	4月14日	0.30	0.59
839	棚倉町	公園	城跡多目的広場	4月14日	0.50	0.74
840	棚倉町	公園	城跡ポケットパーク	4月14日	0.45	0.69
841	棚倉町	公園	亀ヶ城公園	4月14日	0.50	0.62
842	棚倉町	公園	新町児童公園	4月14日	0.57	0.69
843	棚倉町	公園	ソナ地2号児童公園	4月14日	0.47	0.80
844	棚倉町	公園	背戸山1号街区公園	4月14日	0.52	0.46
845	棚倉町	公園	背戸山2号街区公園	4月14日	0.58	0.81
846	埜町	公園	栄町児童公園	4月14日	0.29	0.38
847	石川町	公園	石川町総合運動公園	4月13日	0.26	0.31
848	玉川村	公園	福島空港公園 エアフロントエリア	4月13日	0.27	0.33
849	三春町	公園	一本松公園	4月13日	0.84	1.0
850	三春町	公園	田畑公園	4月13日	0.82	0.90
851	三春町	公園	中央公園	4月13日	0.68	0.81
852	三春町	公園	担橋公園	4月13日	1.0	1.2
853	三春町	公園	八十内公園	4月13日	0.61	0.75
854	三春町	公園	番組公園	4月13日	0.66	1.0
855	三春町	公園	庚申坂公園	4月13日	0.64	0.78
856	三春町	公園	城山公園	4月13日	0.75	1.0
857	三春町	公園	河原公園	4月13日	0.97	1.4
858	小野町	公園	小野公園	4月13日	0.41	0.51
859	新地町	公園	新地町総合公園	4月12日	0.84	1.2

(注)平成25年5月16日、名称に誤りがあったため修正。「耳取川親水公園」→「丸子沢目児童遊び場」