


位置图

山形県

新潟県





# 道路ネットワークの強化 国道459号 見頃・藤沢・堂山

## 一部竣工状況 (藤沢工区)



至 西会津町

## 令和4年6月末現在 (見頃工区)



至 西会津町

状況

令和3年度末に藤沢工区の一部で道路の拡幅工事が完了しました。令和4年度は、見頃工区の完了に向け引き続き工事を進めています。

### 位置図




### 事業の目的

地域間の交流・連携を支える道路ネットワークの構築を目的に、国道459号の幅員狭小、急カーブ、急勾配箇所を解消します。

### 事業の概要

- 全体計画
  - 見頃 L=1,473m H25~
  - 藤沢 L=1,700m H25~
  - 堂山 L=2,300m H24~
- 喜多方市山都町、上三宮町



# 防災・安全対策

# 喜多方西会津線 峯



## 平成23年7月 新潟・福島豪雨 出水状況



## 地質調査(ボーリング調査) 実施状況



至 西会津町

状況

早期工事着手に向け、測量、調査、設計を進めています。

### 事業の目的


阿賀川の増水により釜の脇スノーシェッド内に河川水が流入し、度々通行止めとなっており、災害に強い道づくりとしてバイパスを整備します。

### 事業の概要

- 全体計画 L=2080m
- 喜多方市高郷町峯～西会津町登世島地内
- 平成25年度着手

### 位置図





## 工事着手前(檜原工区)



状況

檜原工区は道路改良工事を進めています。  
金山工区は、調査設計を進めています。

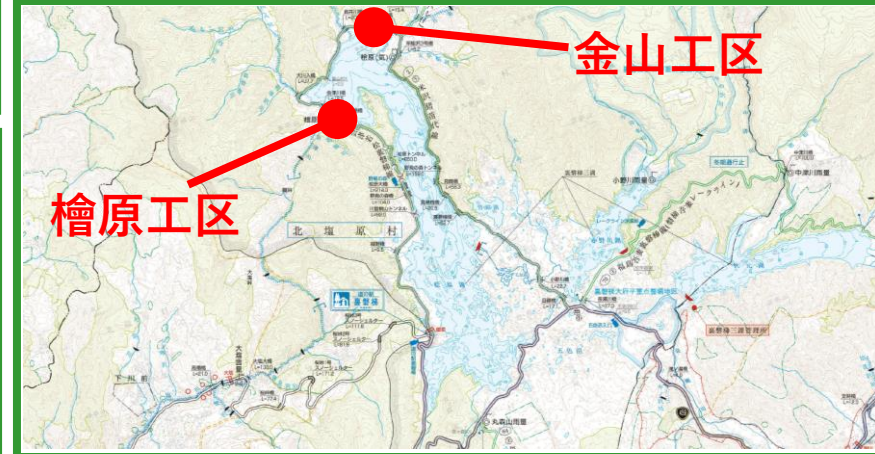
### 事業の目的


裏磐梯観光周遊道路であり、地域の生活道路としても重要な道路の幅員狭小及び線形不良箇所を解消します。

### 事業の概要

- 全体計画
  - 檜原 L=1,140m H26～道路改良工、橋梁工
  - 金山 L=1,680m H26～橋梁工、トンネル工
- 北塩原村大字桧原地内

### 位置図





# 自転車利活用環境の整備

# 会津若松熱塩温泉自転車道線・ 松原湖周遊サイクリングルート



## 令和4年6月末現在 (熱塩工区)



## 一部竣工状況 (松原湖周遊)



状況

熱塩工区は未供用となっている区間の整備を進めています。  
松原湖周遊では、路面標示工を実施しています。

### 事業の目的


芦ノ牧温泉(会津若松市)から熱塩温泉(喜多方市)まで、河川管理用通路を活用して自転車道を整備しています。また、北塩原村が策定する松原湖周遊サイクリングルートの支援を行っています。

### 事業の概要

- 会津若松熱塩温泉自転車道 L=21.5km (喜多方工区)H8～喜多方市塩川町～熱塩加納町
- 松原湖周遊 路面標示、案内看板等整備 国道459号、米沢猪苗代線 会津若松裏磐梯線

### 位置図





# 電線類地中化

# 国道459号 新町・上町



## 工事着手前 (新町)



## 工事実施状況 (令和4年6月現在)



状況

新町工区は、一部工事に着手しました。  
上町工区は、調査設計を進めています。

### 事業の目的


安全な通行空間の確保、地域資源を生かした良好な景観の形成、まちづくりを支援します。

### 事業の概要

- 電線類地中化ほか  
新町 L=620m  
上町 L=350m
- 喜多方市字一丁目地内
- 平成23年度着工

### 位置図



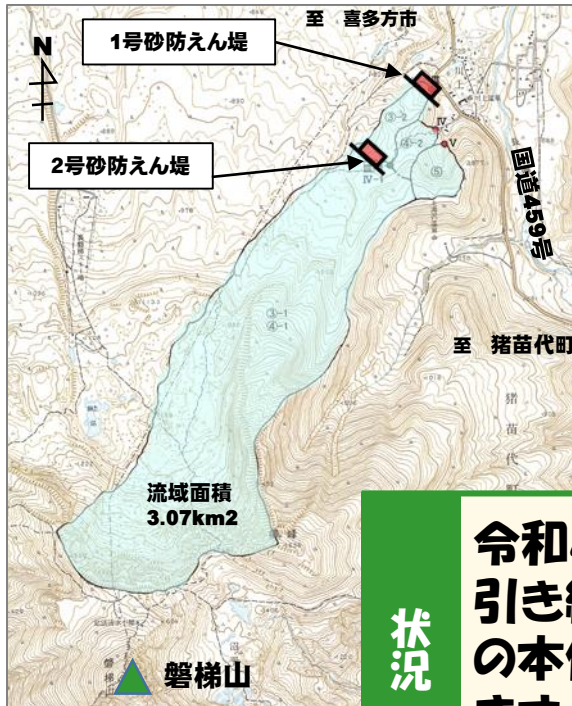


# 土石流対策

# 中ノ沢川（猪苗代町）



## 流域概要図



## 令和4年6月末現在(砂防えん堤工施工中)



**1号砂防えん堤**  
掘削や地盤改良工事が完了し、現在はえん堤本体の工事を実施しています。

**2号砂防えん堤**  
5月に仮設道路撤去などの雑工事が完了し、えん堤を含む全ての工事が完了しました。



### 状況

令和4年度は、昨年度に引き続き、1号砂防えん堤の本体工事を実施しています。また、2号砂防えん堤が完成しました。

### 事業の目的


中ノ沢川の土砂災害警戒区域内に位置する国道459号、及び川上温泉集落への土石流被害を防止すべく、砂防えん堤を整備するものです。

### 事業の概要

- 土石流対策工事
- 砂防えん堤工 N=2基
- 耶麻郡猪苗代町山神原地内
- 平成26年着工

### 位置図





# 地すべい対策


# 藤沢地区 (山都町)



工事着手前  
(令和元年度)



令和4年6月末現在  
(法面对策工施工中)



状況

令和4年度は、昨年度に引き続き、法面对策工事を実施しています。

## 事業の目的

令和元年5月に地すべいが発生したため、対策工事を実施し、生活道路である国道459号の安心安全な通行を確保します。

## 事業の概要

- 地すべい対策工事
- 法面对策工 A=約3,600m<sup>2</sup>外
- 喜多方市山都町相川地内
- 令和元年着工

## 位置図

