

**議案第 2 0 3 8 号**

**双葉都市計画公園の変更について（双葉町）**

**議案第 2 0 3 9 号**

**浪江都市計画公園の変更について（浪江町）**

（ 8 ・ 5 ・ 1 福島県復興祈念公園）

県決定

# 1. 復興祈念公園とは

## 【目的】

- 東日本大震災の犠牲者への追悼と鎮魂
- 震災の記憶と教訓の伝承、復興への強い意志の発信 等

## 【基本方針（国）】

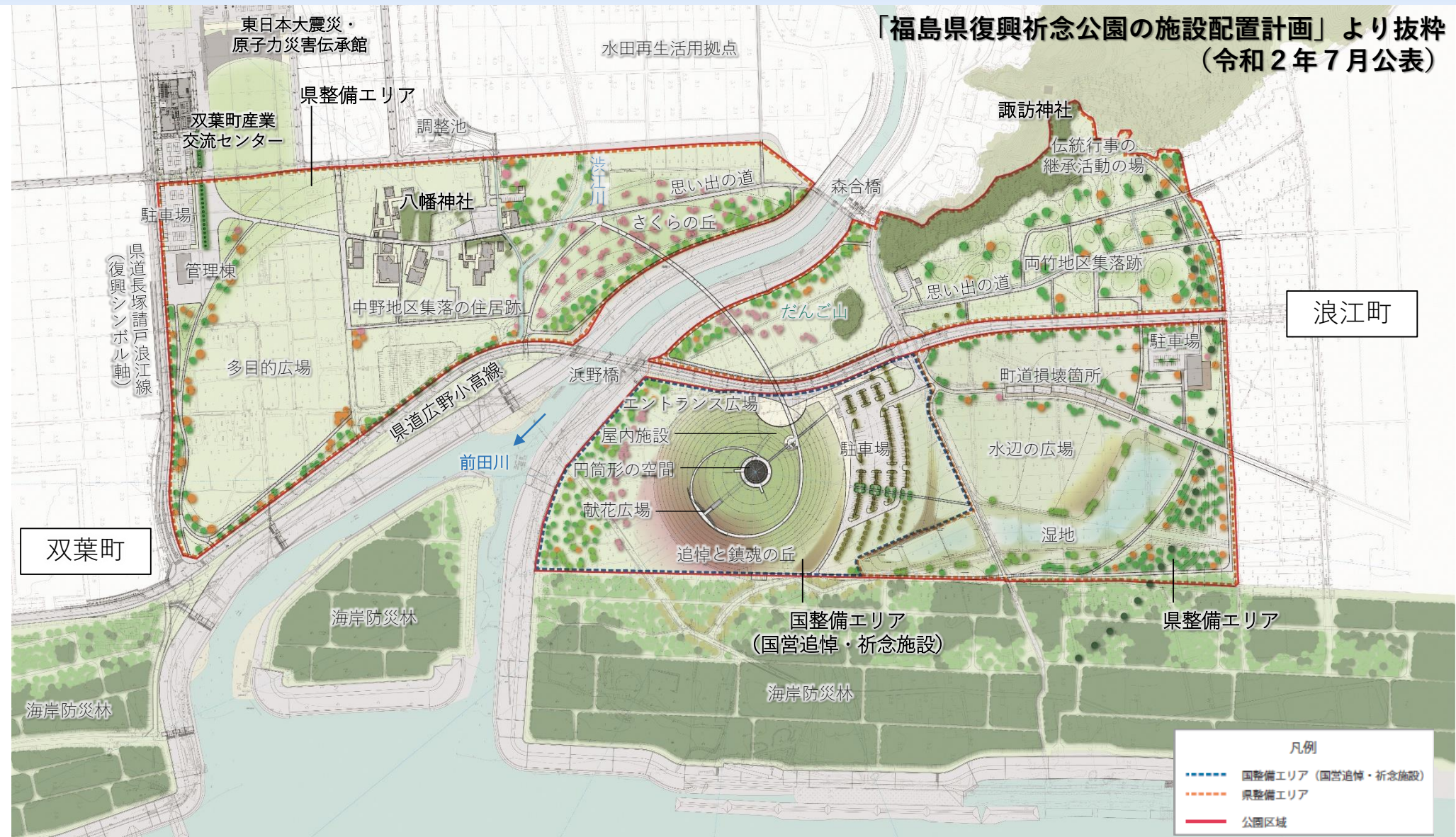
- 国と地方が連携して、岩手県、宮城県、福島県に各1箇所復興祈念公園を設置
- 地方公共団体が設置する復興祈念公園の中に中核的施設となる「国営追悼・祈念施設（仮称）」を設置

## 【福島県】

- 「**双葉・浪江両町にまたがるエリア（中野・両竹地区）**」に決定  
（第39回新生ふくしま復興推進本部会議（平成27年4月27日））

# 2. 福島県復興祈念公園について

「福島県復興祈念公園の施設配置計画」より抜粋  
(令和2年7月公表)



※本公園は、時代の変化・要請に合わせ進化していくため、完成予想図ではありません。

# 2. 福島県復興祈念公園について

「福島県復興祈念公園の施設配置計画」より抜粋  
(令和2年7月公表)



※本公園は、時代の変化・要請に合わせ進化していくため、完成予想図ではありません。

# 3. 位置図





浪江都市計画区域

福島県復興祈念公園

双葉都市計画区域



### 凡例

-  都市計画区域
-  市町村界

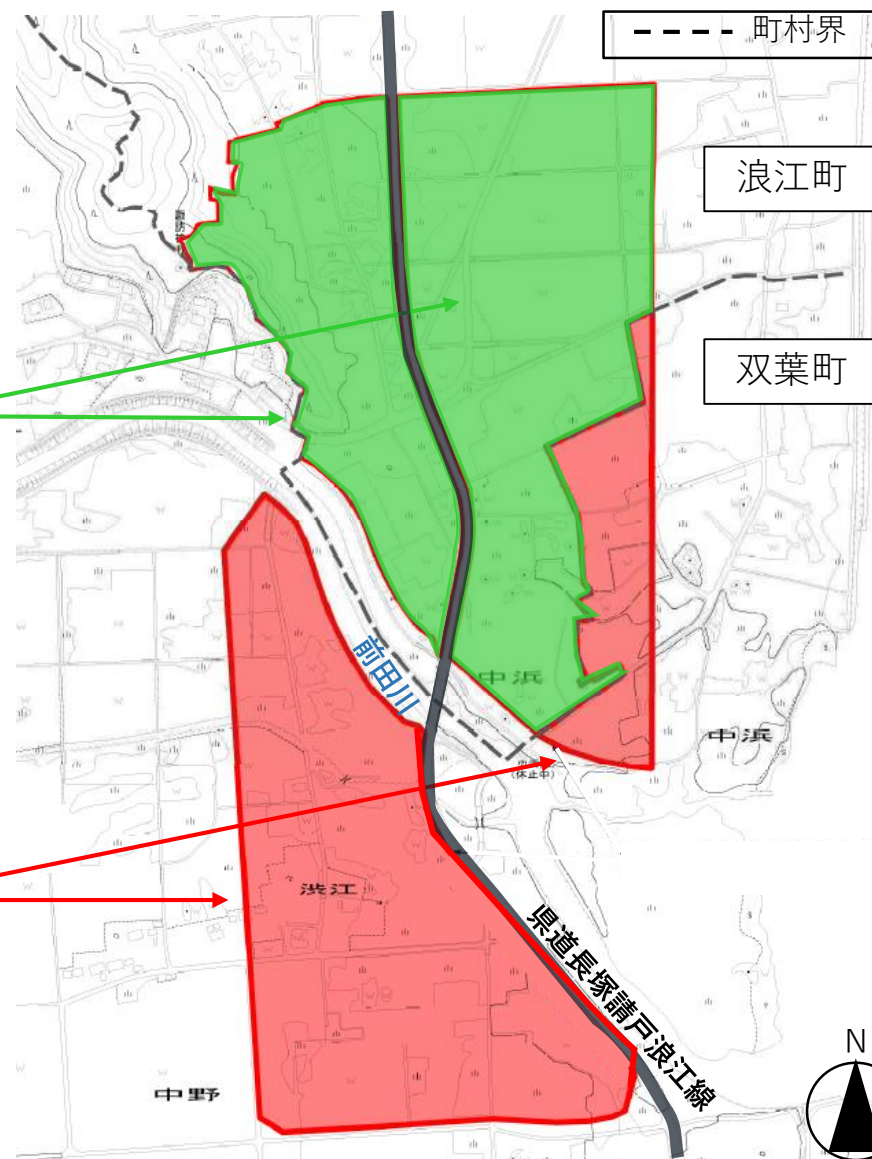
# 4. 計画図（当初決定(H29.6.2都市計画決定)区域）

## 浪江都市計画公園

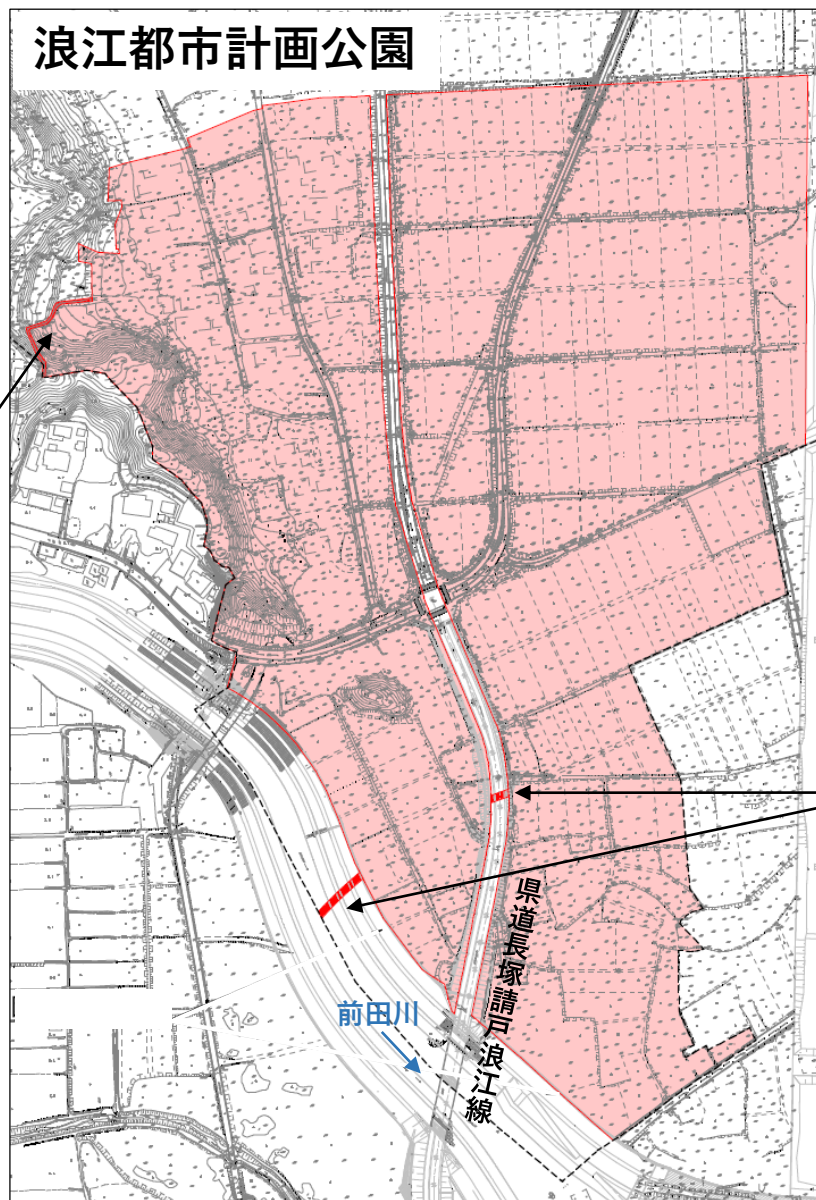
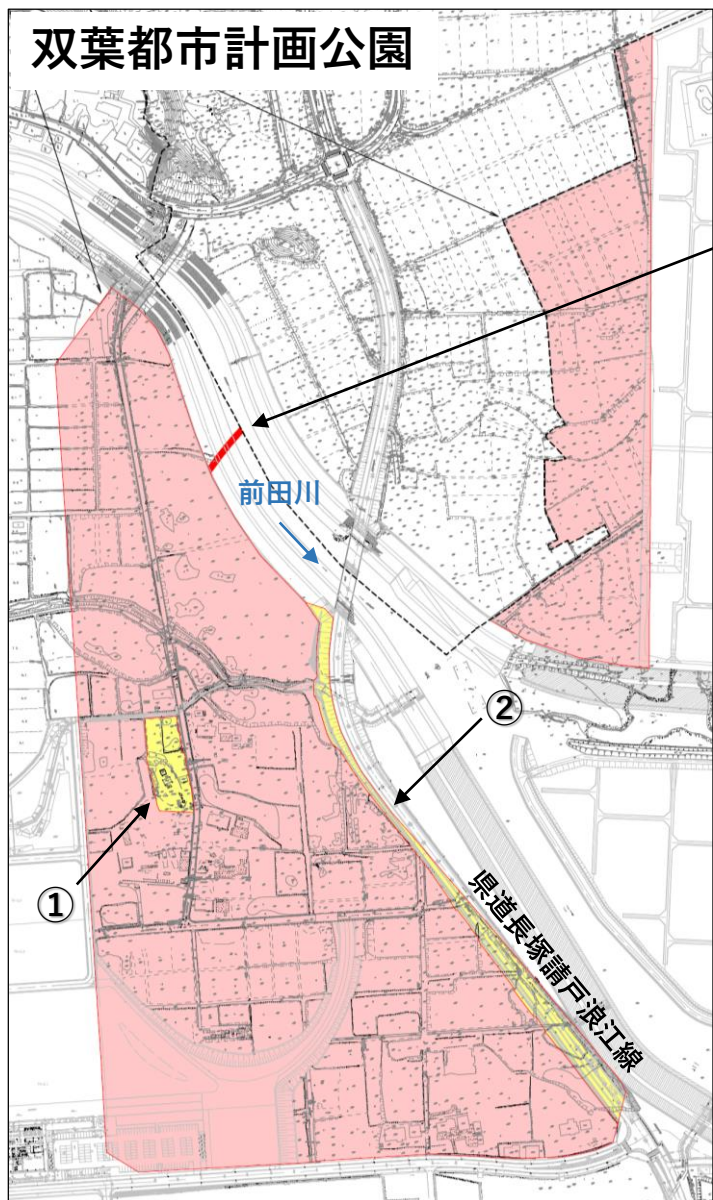
- 公園名：8・5・1号 福島県復興祈念公園
- 位置：双葉郡浪江町大字両竹、大字中浜の各一部
- 面積：A=約25.6ha

## 双葉都市計画公園

- 公園名：8・5・1号 福島県復興祈念公園
- 位置：双葉郡双葉町大字中浜、大字両竹、大字中野の各一部
- 面積：A=約22.8ha



# 5. 計画図（変更決定区域）



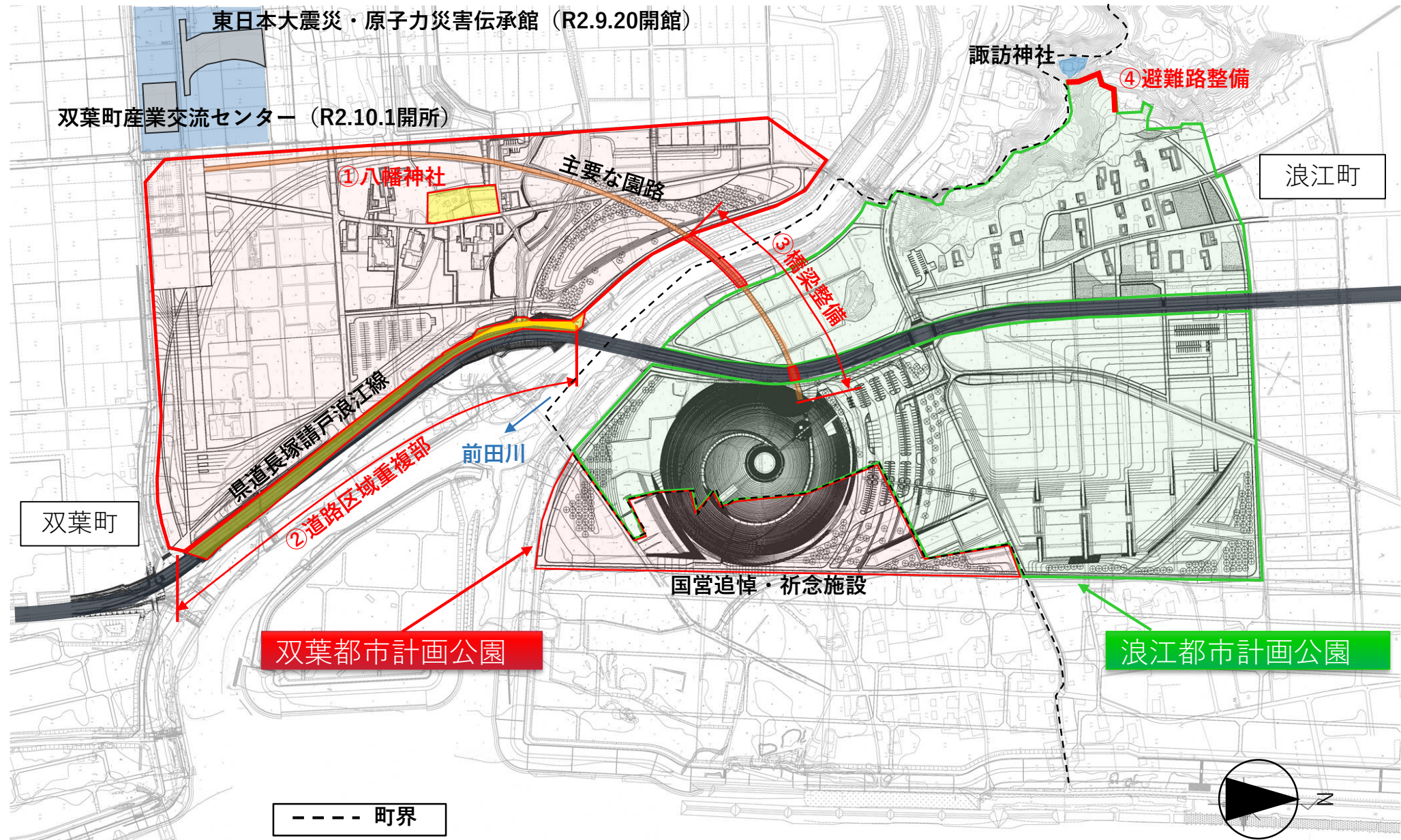
### 変更箇所

- ①八幡神社の除外
- ②道路区域の除外
- ③橋梁部の編入
- ④避難路の編入



凡 例	
	既決定
	変更分
	廃止分

# 6. 平面計画図 (変更箇所平面図)





# 7. 都市計画区域変更箇所（その1）

## ①八幡神社の除外（双葉町）




被災した八幡神社が再建したため。



## ②道路区域の除外（双葉町）

一般県道長塚請戸浪江線における災害復旧事業との事業者間調整の結果、重複している道路区域を除外するため。



凡	例
	既決定
	変更分
	廃止分

# 7. 都市計画区域変更箇所（その2）

## ③ 橋梁部の編入（双葉町・浪江町）

「東日本大震災・原子力災害伝承館」と園内に設置される「国営追悼・祈念施設」が一体となって伝承機能を発揮し、双方の施設間を強力に連結するとともに、公園利用者の安全な移動を目的とした橋梁を整備するため。



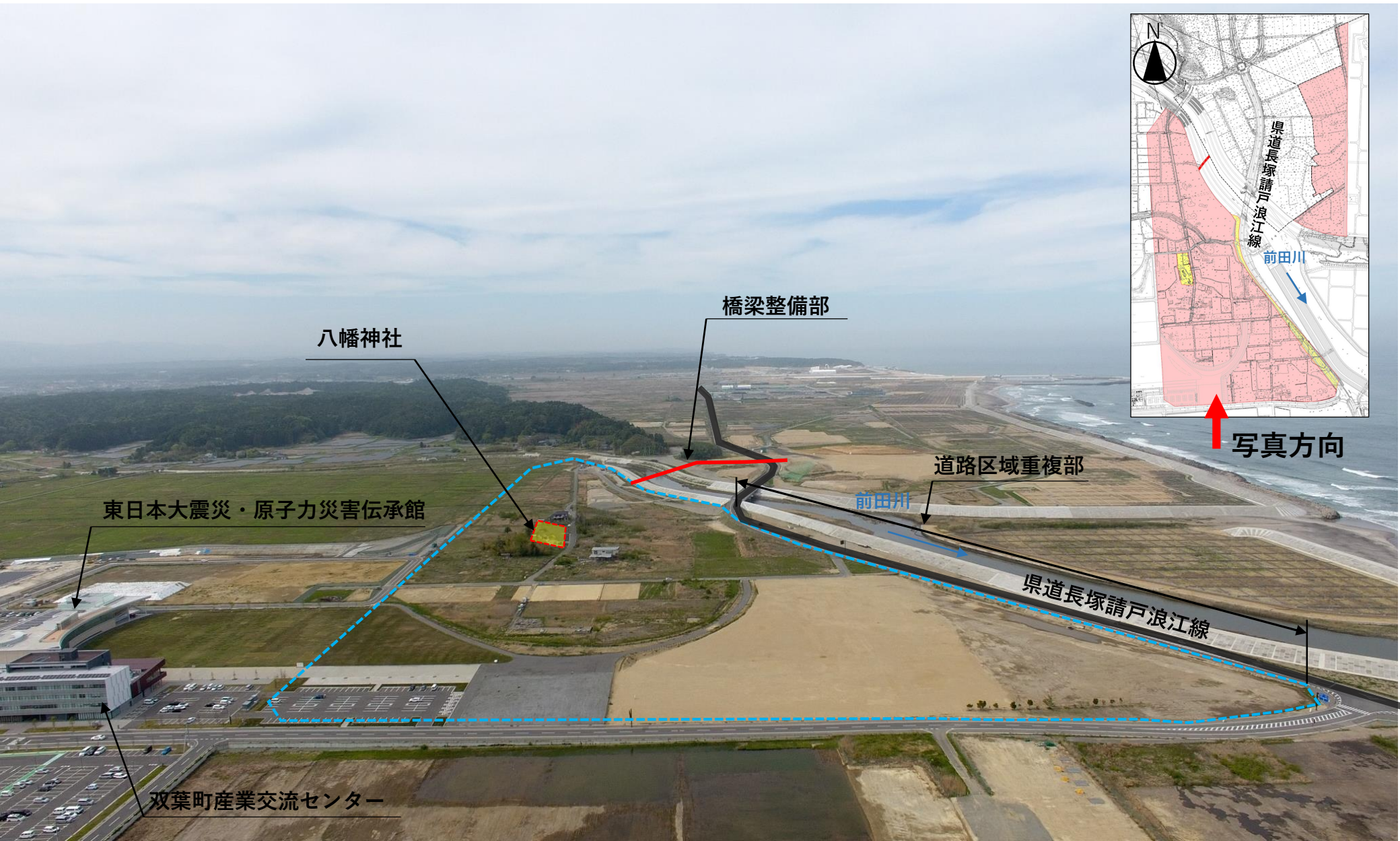
## ④ 避難路の編入（浪江町）

公園利用者の安全確保を目的とした諏訪神社に向かう避難路を設置するため。



凡 例	
	既決定
	変更分
	廃止分

# 8. 福島県復興祈念公園全景（南側より撮影）



# 8. 福島県復興祈念公園全景（北側より撮影）

写真方向

