
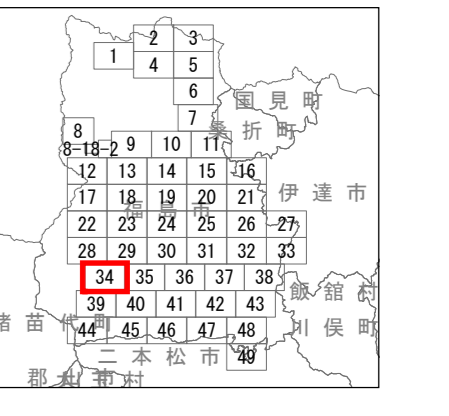
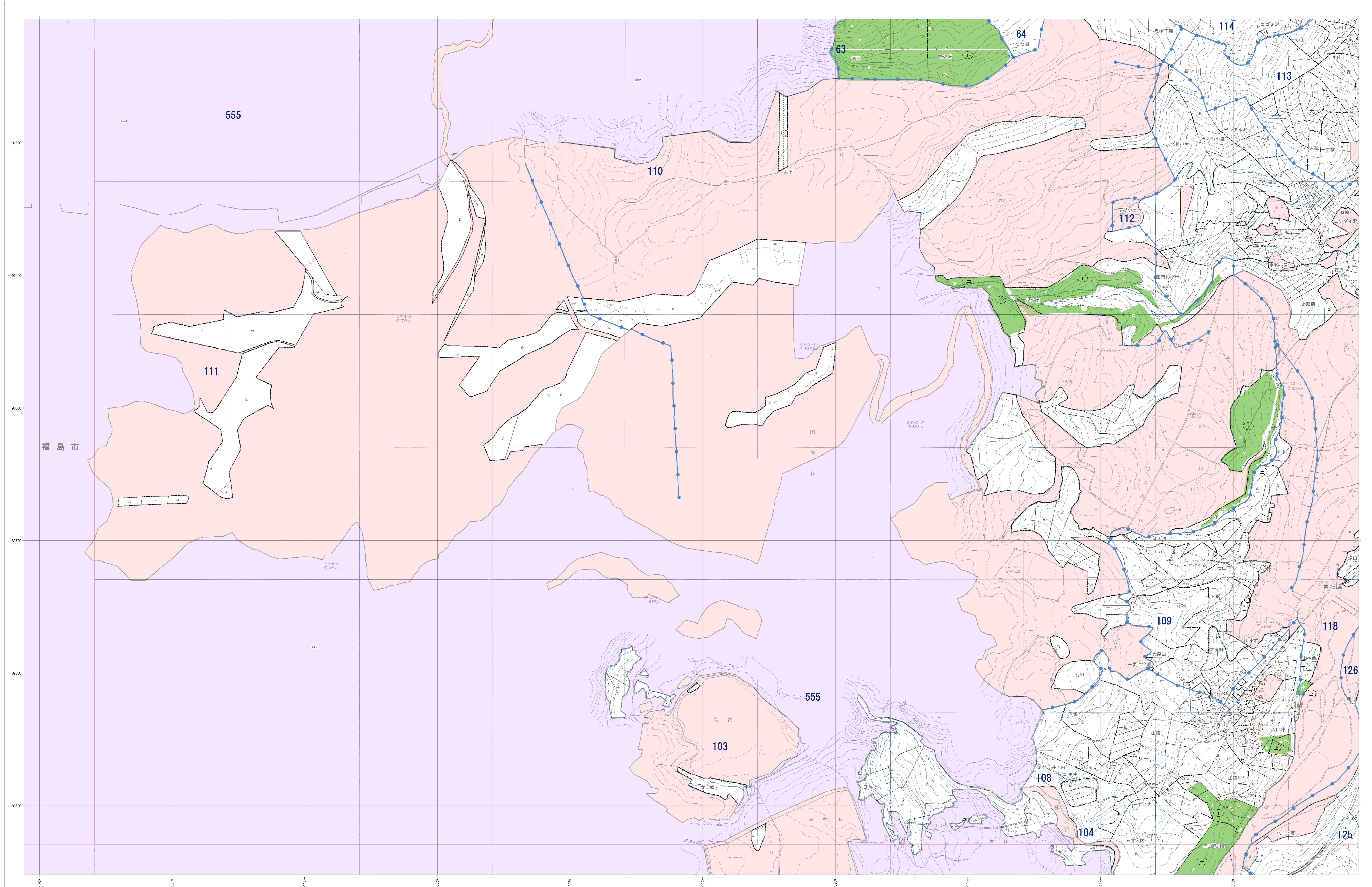


森林計画図



凡例

- 市界線
- 町界線
- 字界線
- 小地区区分
- 河川
- 保樹林及び保安施設地区等
- 水源かん養保樹林 (水)
- 土砂流出防止保樹林 (土)
- 土砂崩壊防止保樹林 (崩)
- 飛砂防止保樹林 (飛)
- 加害保樹林 (加)
- 水害防止保樹林 (水)
- 湖沼防止保樹林 (湖)
- 防雪保樹林 (雪)
- 干雪防止保樹林 (干)
- 防風保樹林 (防)
- なだれ防止保樹林 (な)
- 落石防止保樹林 (落)
- 防虫保樹林 (防)
- 鳥ついで保樹林 (鳥)
- 航行目録保樹林 (航)
- 保護保樹林 (保)
- 風致保樹林 (風)
- 森林計画対象外区域
- 国定森林区域
- その他森林区域
- 境界線
- 座標格子線 (1000m)

凡例

- △ 三角点
- 水準点
- 空中観測点
- 観測点
- 境界点
- コンクリート橋
- 大橋
- 普通道
- 市道
- 町道
- 大字道
- 国道
- 他道
- 鉄道
- 電力線
- 通信線
- 気象観測点
- 竹
- その他の樹木
- 生
- 水
- 田
- 畑
- 牧草地
- 農地
- 森林計画用区域
- 地籍
- 町界線
- 大字界線
- 市界線
- 町界線
- 字界線
- 神社
- 学校
- 郵便局
- 公共施設
- 墓地
- 公園
- 雑草
- 石

福島県

平面直角座標系 第四式 (日本測地成果2000準拠)

注: この森林計画図は、地域森林計画に係る民間林の資源情報を把握すること等の目的で作成したものであり、所有権、所有界、面積等土地に関する権利及び林木の採集等について証明するものではありません。また、この計画図を複製または転載して他の図面を作成する場合には事前に申請・承認が必要となります。



福島市
49-34