
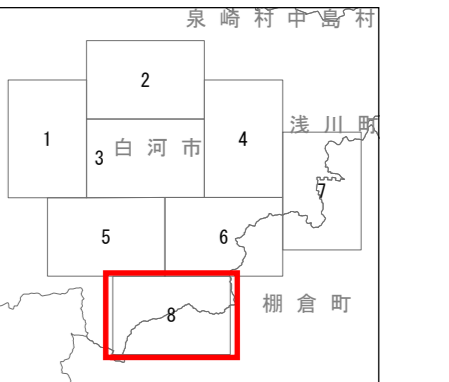
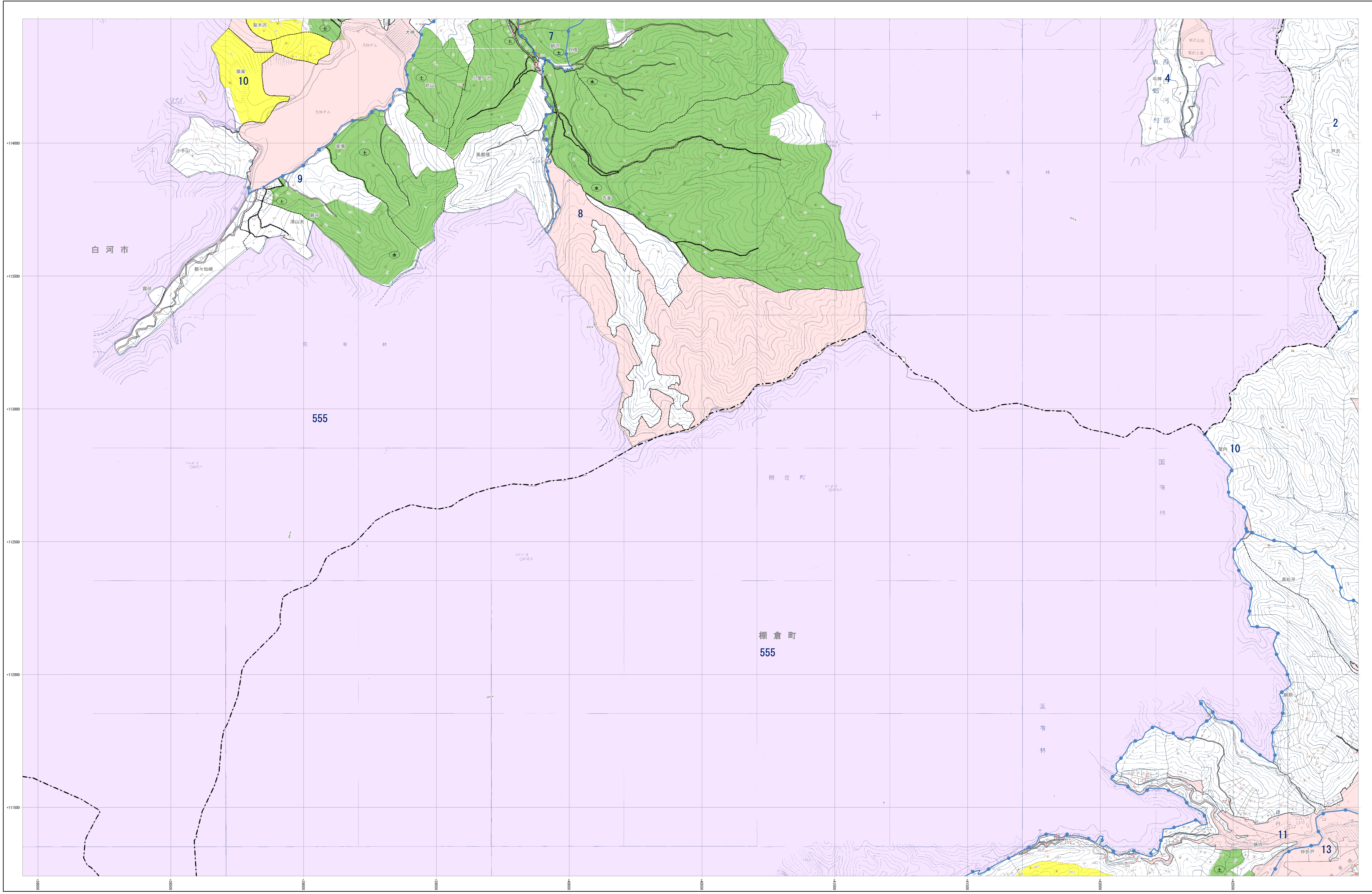


# 森林計画図

白河市表郷 8-8



- 森林計画面積 29 林班番号
- 字界 字 字名
- 地番界 地番
- 小地区区分 小地区番号
- 水路
- 保安林及び保安施設地区等
- 水源かん養保安林 (水)
  - 土砂流出防備保安林 (土)
  - 飛砂防備保安林 (飛)
  - 加高保安林 (加)
  - 水害防備保安林 (水)
  - 調査防備保安林 (調)
  - 防雪保安林 (防)
  - 干害防備保安林 (干)
  - 防風保安林 (防)
  - なだれ防止保安林 (な)
  - 落石防止保安林 (落)
  - 防虫保安林 (防)
  - 鳥つとみ保安林 (鳥)
  - 航行目標保安林 (航)
  - 保護保安林 (保)
  - 風致保安林 (風)
- 森林計画面積外区域
- 国有林区域
  - その他森林区域
- 境界線
- 座標格子線 +000000

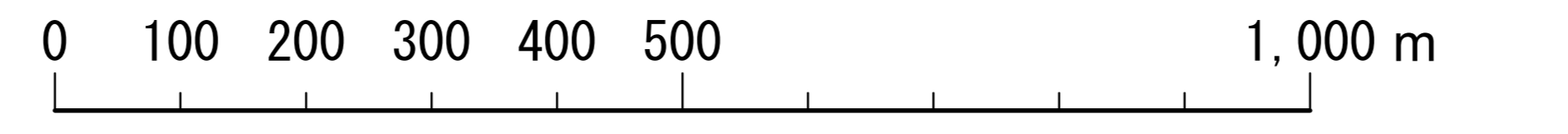
- 凡例
- △ 三角点
  - 空中点
  - 標高点
  - ▽ 三角点
  - コンクリート橋
  - ⊙ 石橋
  - ⊙ 天橋
  - ⊙ 渡り橋
  - 国道界
  - 道支庁界
  - 市界
  - 町界
  - 大字界
  - 普通鉄道
  - 特快鉄道
  - 其他鉄道
  - 軽便鉄道
  - 多摩線
  - 防火線
  - 電力線
  - △ 針葉樹林
  - △ 広葉樹林
  - △ 竹
  - △ その他樹木
  - △ 草
  - △ 水田
  - △ 牧草地
  - △ 農地
  - △ 森林管理界
  - △ 地籍界
  - △ 町村界
  - △ 学区
  - △ 神社
  - △ 寺
  - △ 家
  - △ 郵便局
  - △ 商店
  - △ 橋
  - △ 神社

平面直角座標系 第四式 (日本測地法要2000準拠)

注: この森林計画図は、地域森林計画に係る有用な情報を提供するに資することを目的として作成したものであり、所有権、所有界、面積等土地に関する権利関係は必ずしもこの図面には反映されておらず、また、この図面を複製または転載して他の図面を作成する場合には事前に権利関係を確認する必要があります。

福島県

1:5,000



白河市表郷  
8-8