只見町
33-2

森 林 計 画 図

只見町　33-2

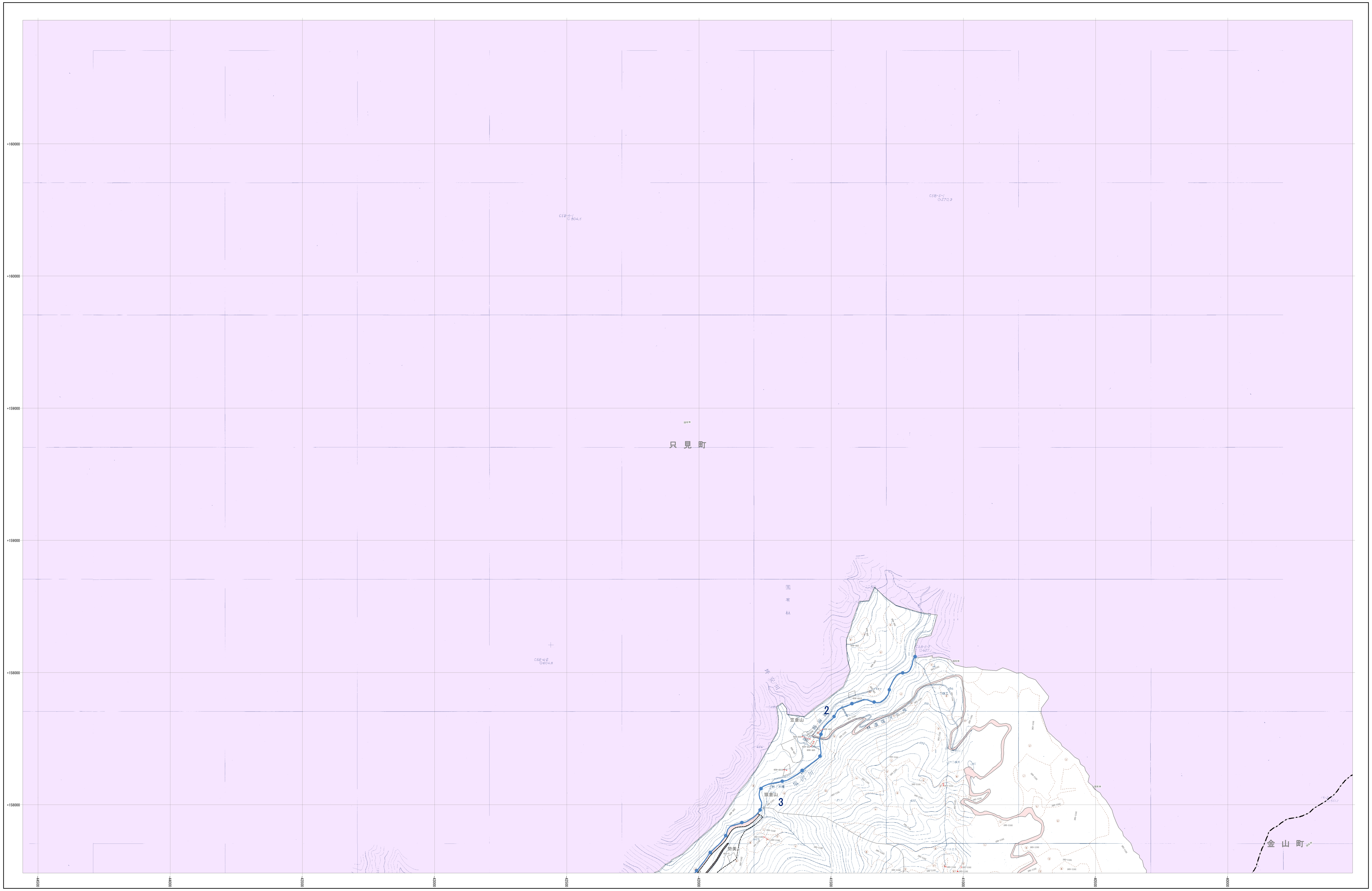

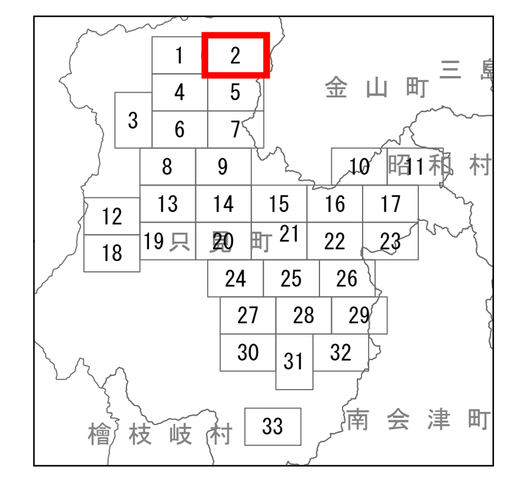



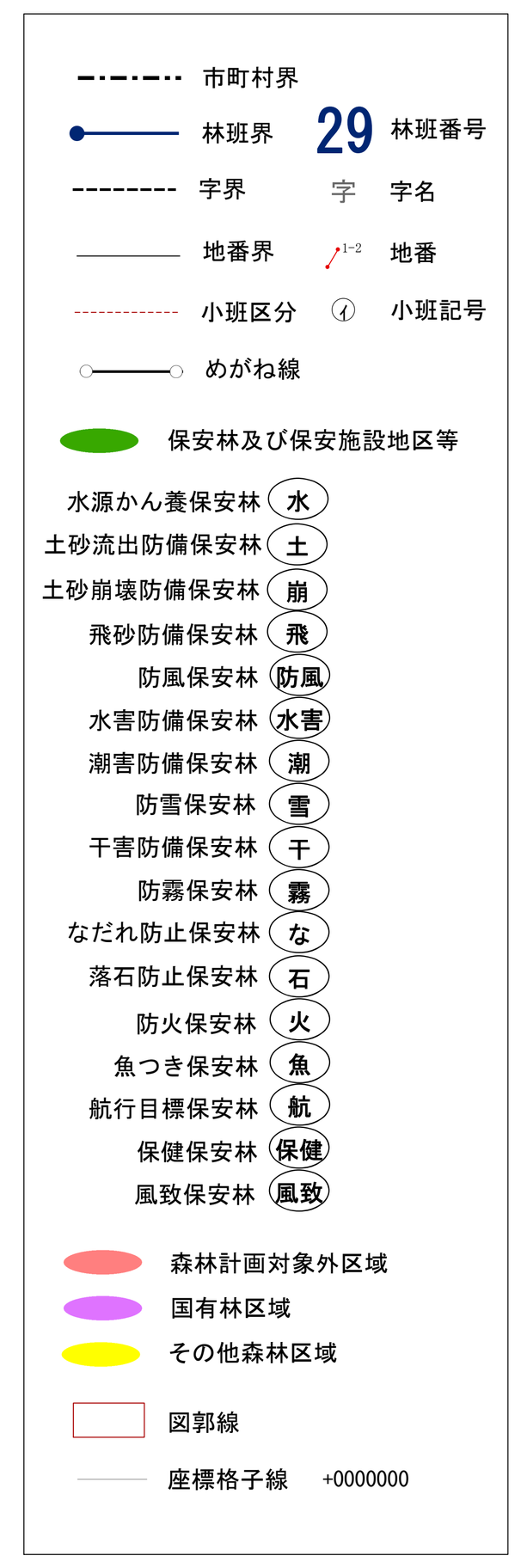

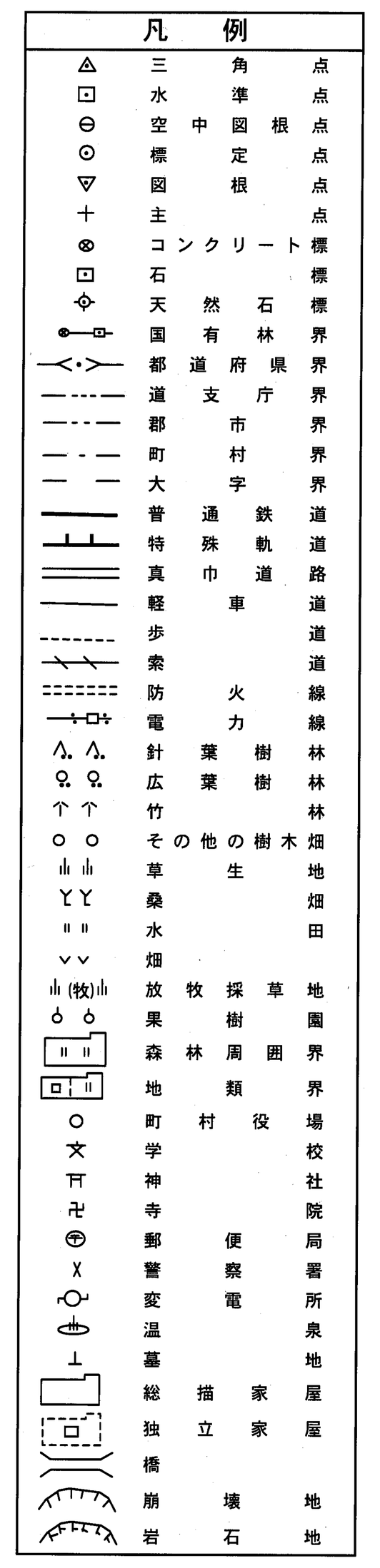

平面直角座標系 第Ⅸ系 （日本測地成果2000準拠）

注 ： この森林計画図は、地域森林計画に係る民有林の資源情報を把握すること等の目的で作成したものであり、所有権、所有界、面積等土地に関する諸権利及び立木竹の評価について証明するものではありません。
また、この計画図を複製または利用して他の図面を作成する場合には事前に申請・承認が必要となります。

1:5,000

0 100 200 300 400 500 1,000 m

只見町
33-2