新地町
9-2

森 林 計 画 図

新地町　9-2

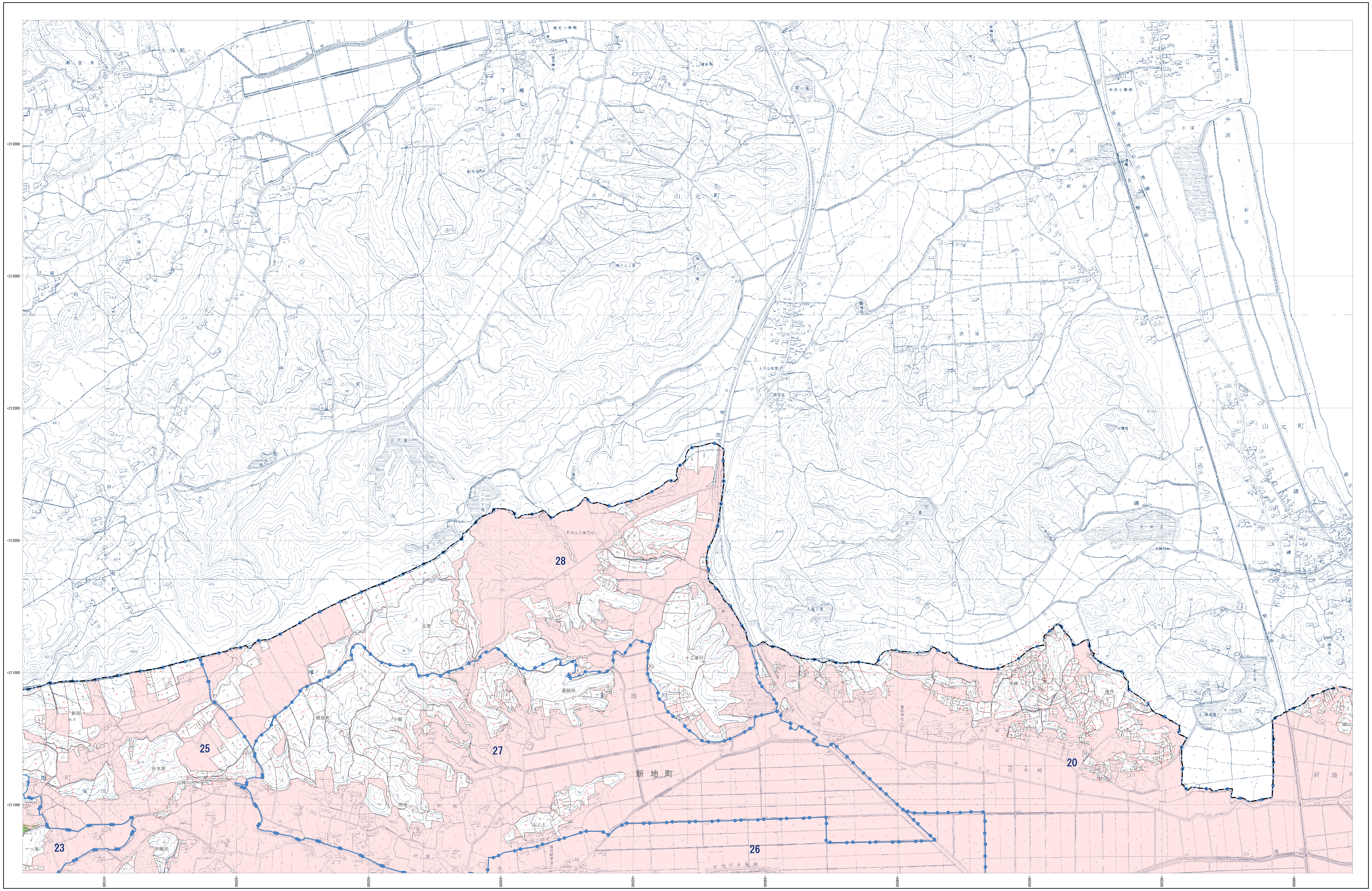

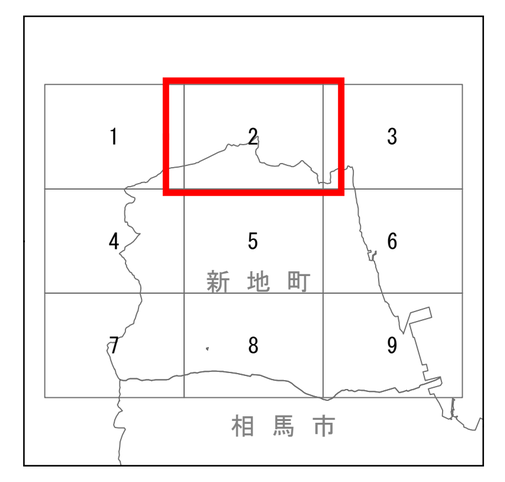



市町村界
林班界　29　林班番号
字　字名
地番界　1-2　地番
小班界　100　小班番号

保安林及び保安施設地区等
水源かん養保安林　水
土砂流出防備保安林　土
土砂崩壊防備保安林　崩
飛砂防備保安林　飛
防風保安林　防風
水害防備保安林　水害
潮害防備保安林　潮
防雪保安林　雪
干害防備保安林　干
防霧保安林　霧
なだれ防止保安林　な
落石防止保安林　石
防火保安林　火
魚つき保安林　魚
航行目標保安林　航
保健保安林　保健
風致保安林　風致

森林計画対象外区域
国有林区域
その他森林区域

図郭線
座標格子線　+0000000

凡　例

1:5,000

0　100　200　300　400　500　1,000 m

注：この森林計画図は、地域森林計画に係る民有林の資源情報を把握すること等の目的で作成したものであり、所有権、所有界、面積等土地に関する諸権利及び立木竹の評価について証明するものではありません。
また、この計画図を複製または利用して他の図面を作成する場合には事前に申請・承認が必要となります。

福
島
県

新地町
9-2