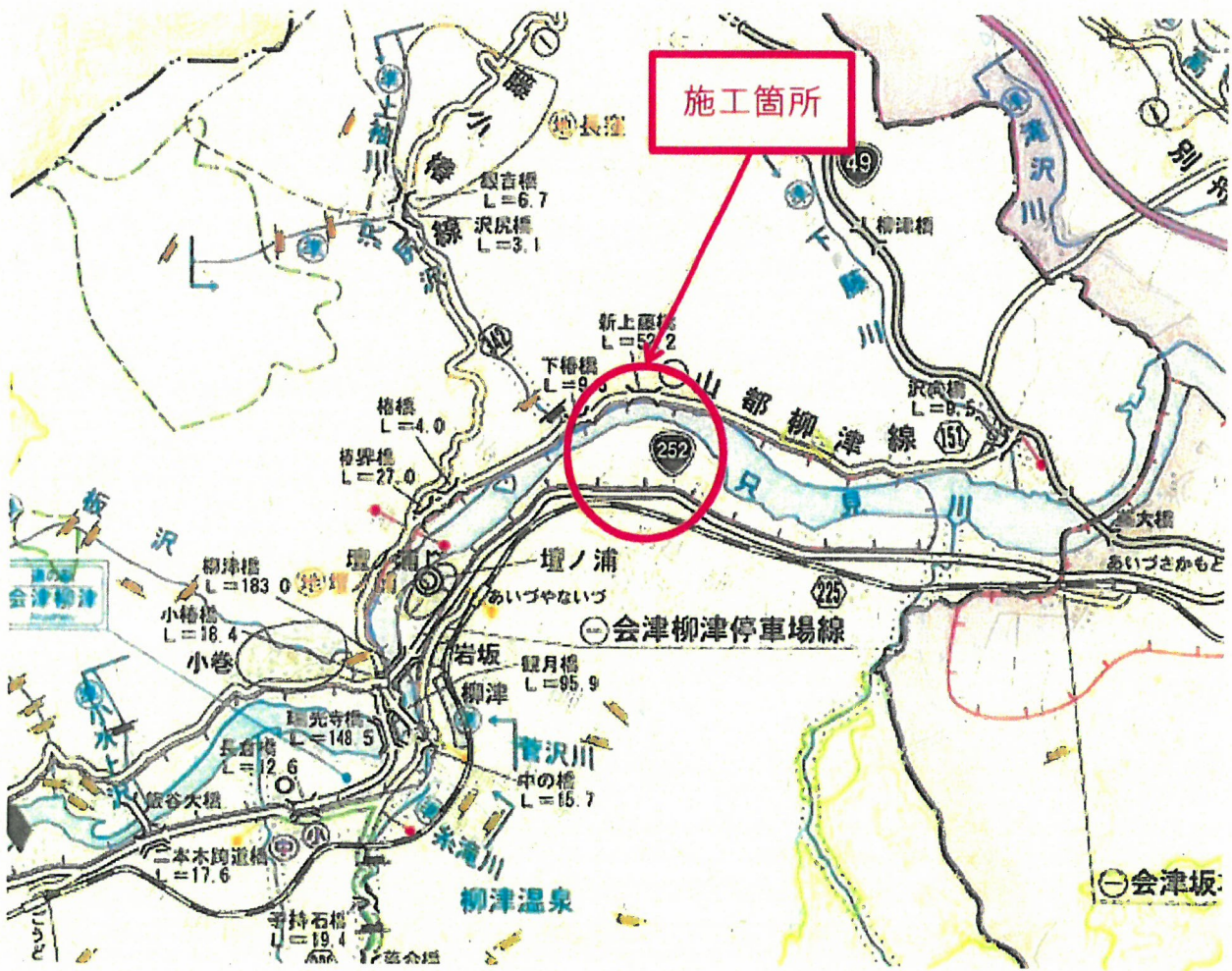


① 細八地区

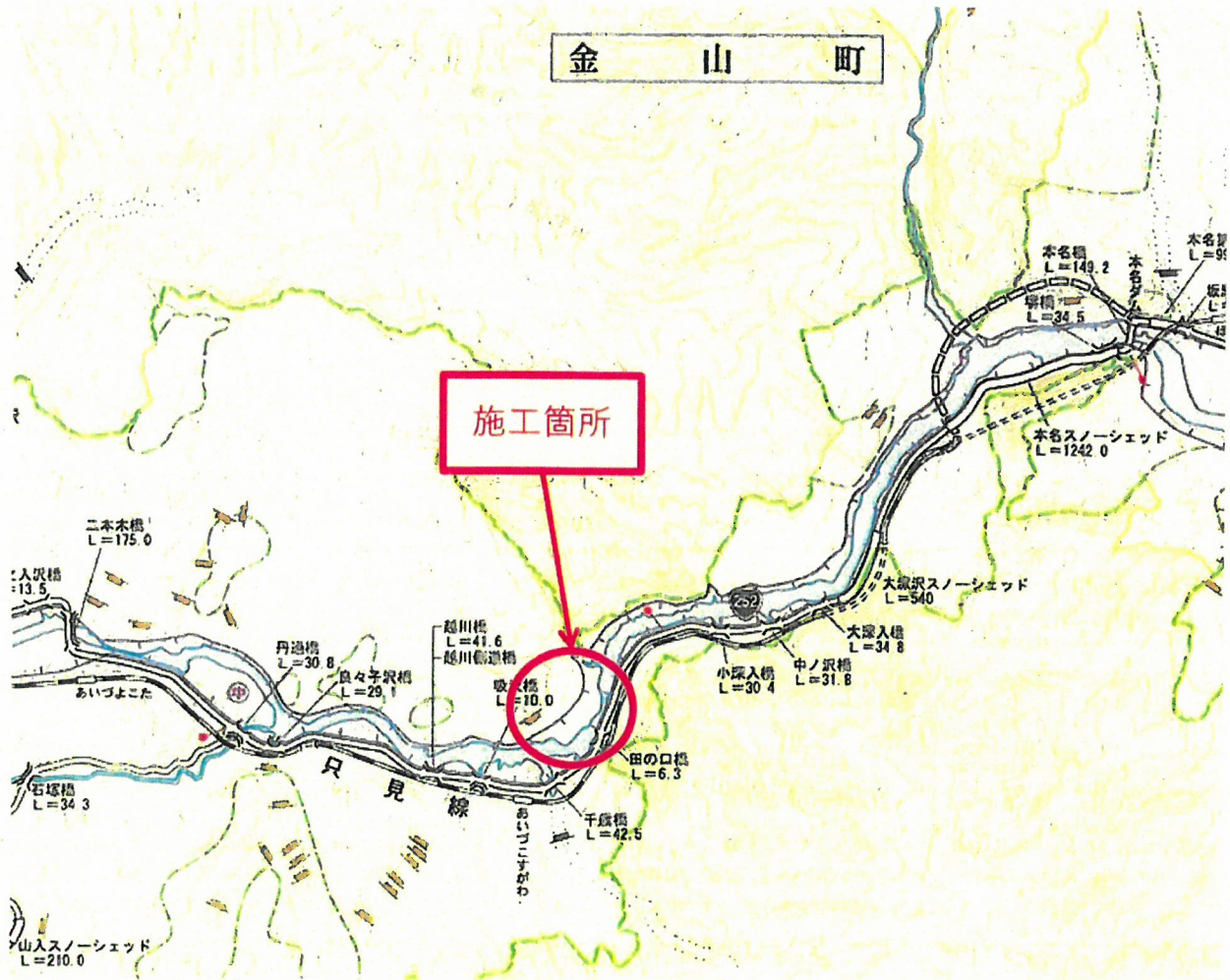
位置図



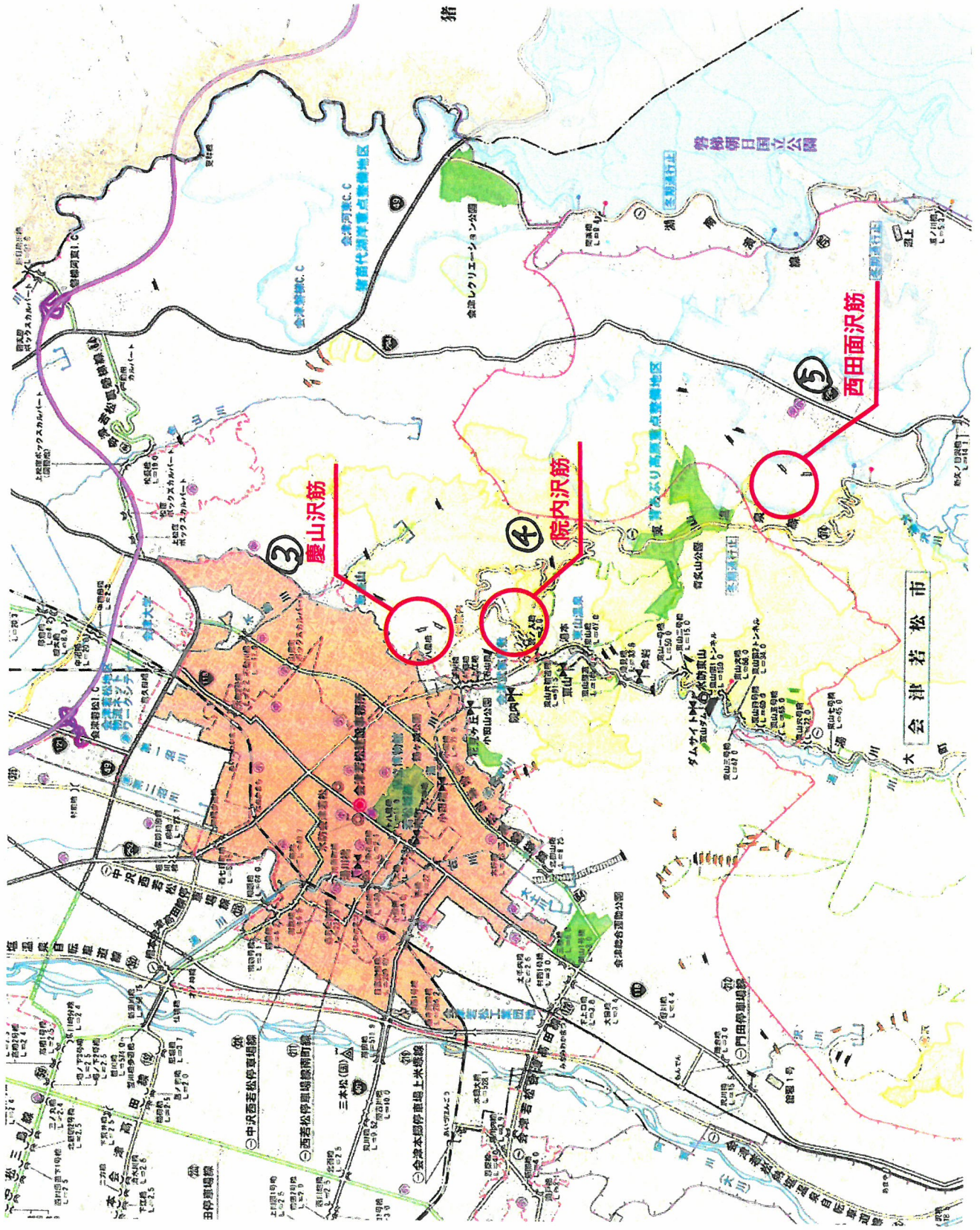
この地図は、国土地理院長の承認を得て、同院発行の5万分の1地形図を複製したものである。(承認番号 平30東複、第63号)

②
中西部地区

位置図



この地図は、国土地理院長の承認を得て、同院発行の5万分の1地形図を複製したものである。(承認番号 平30東複、第63号)



③ 慶山沢筋

④ 院内沢筋

⑤ 西田面沢筋

会津若松市

猪

磐梯朝日国立公園

金津湖重点整備地区

東青あぶり高原重点整備地区

中央西至松停車場

西若松停車場跡町跡

金津本郷停車場上米線

門田停車場

本町

田

高

田

町

町

町

町

町

町

町

町

町

町

町

町

町

町

町

町

町

町

町

町

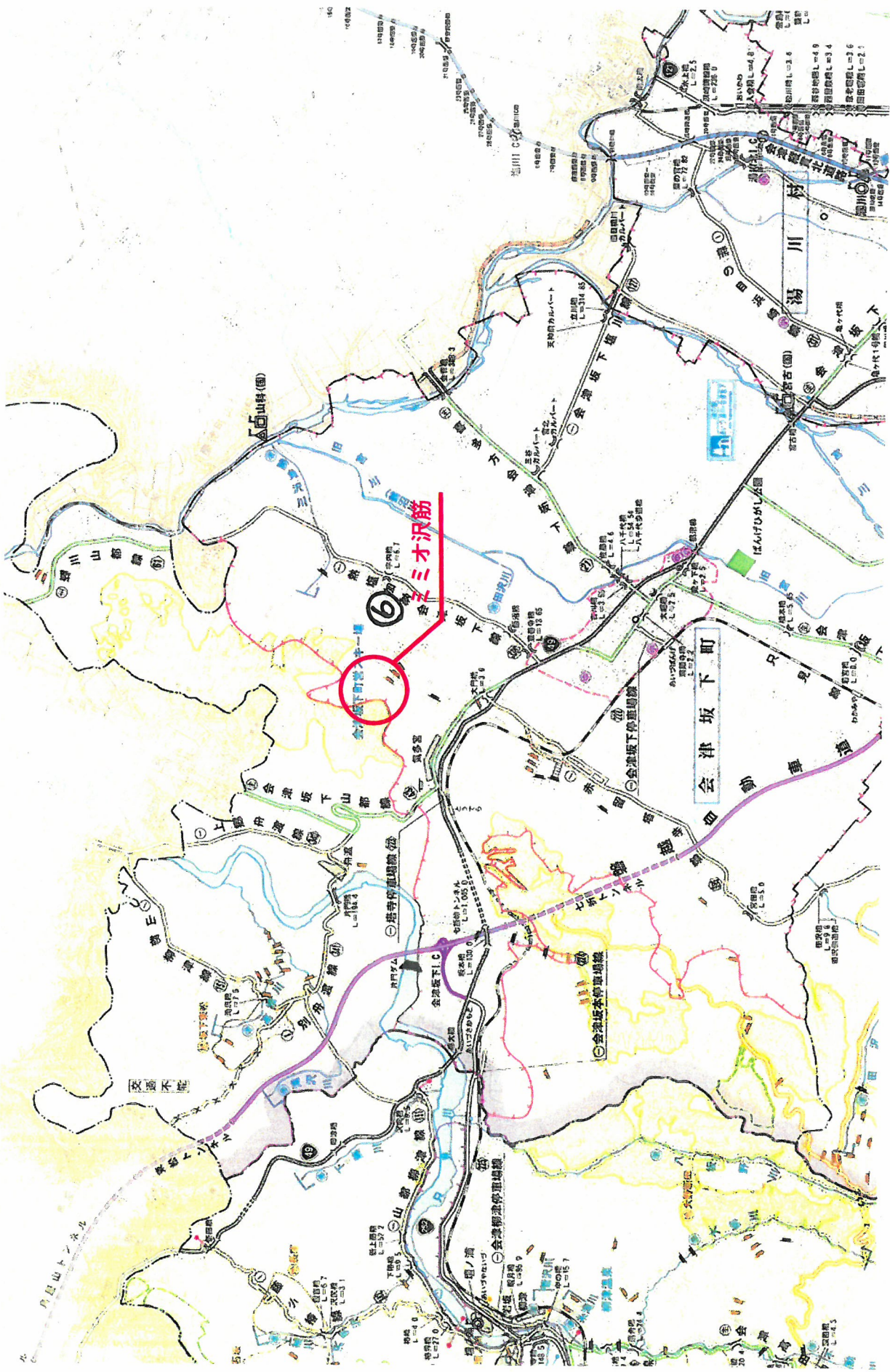
町

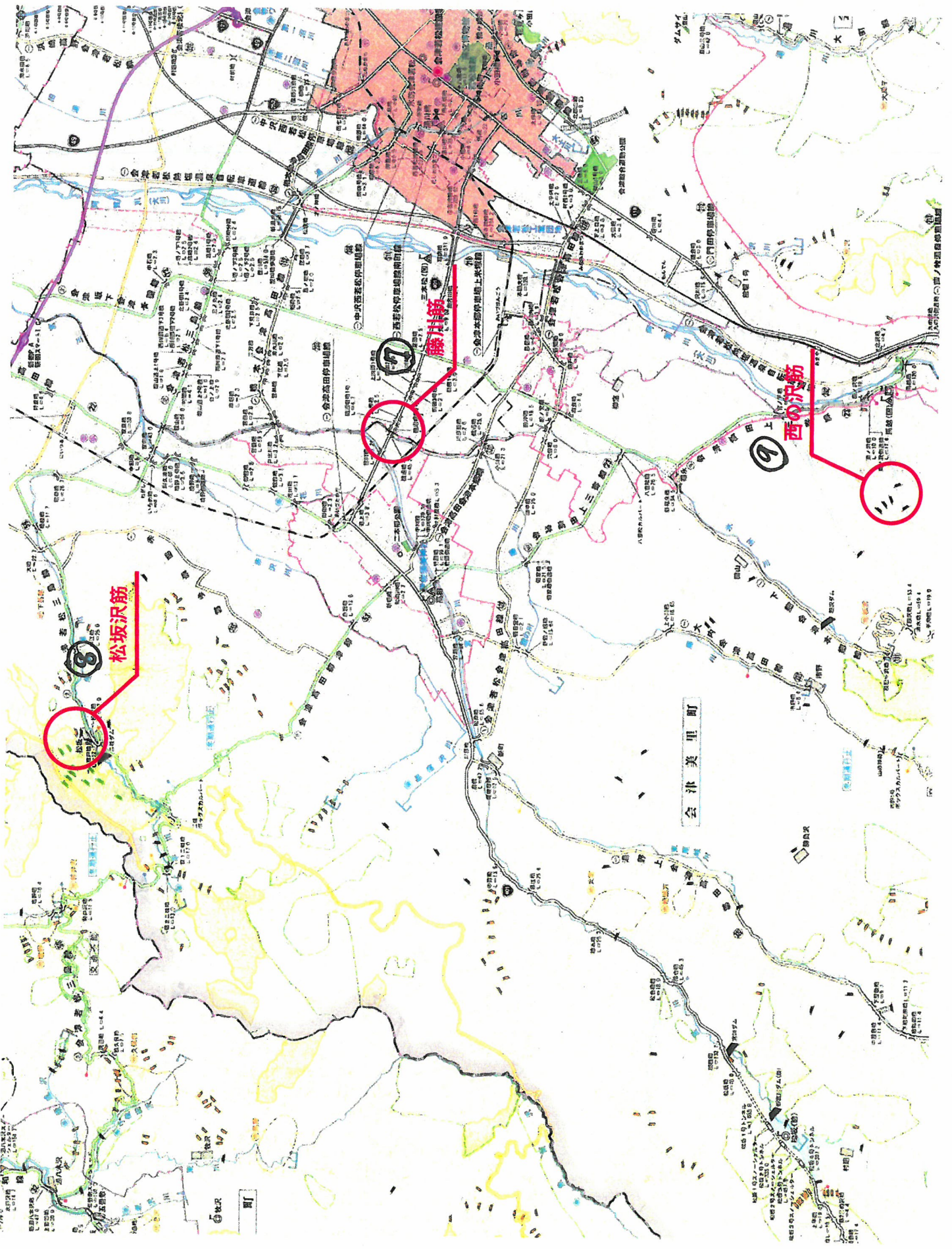
町

町

町

町





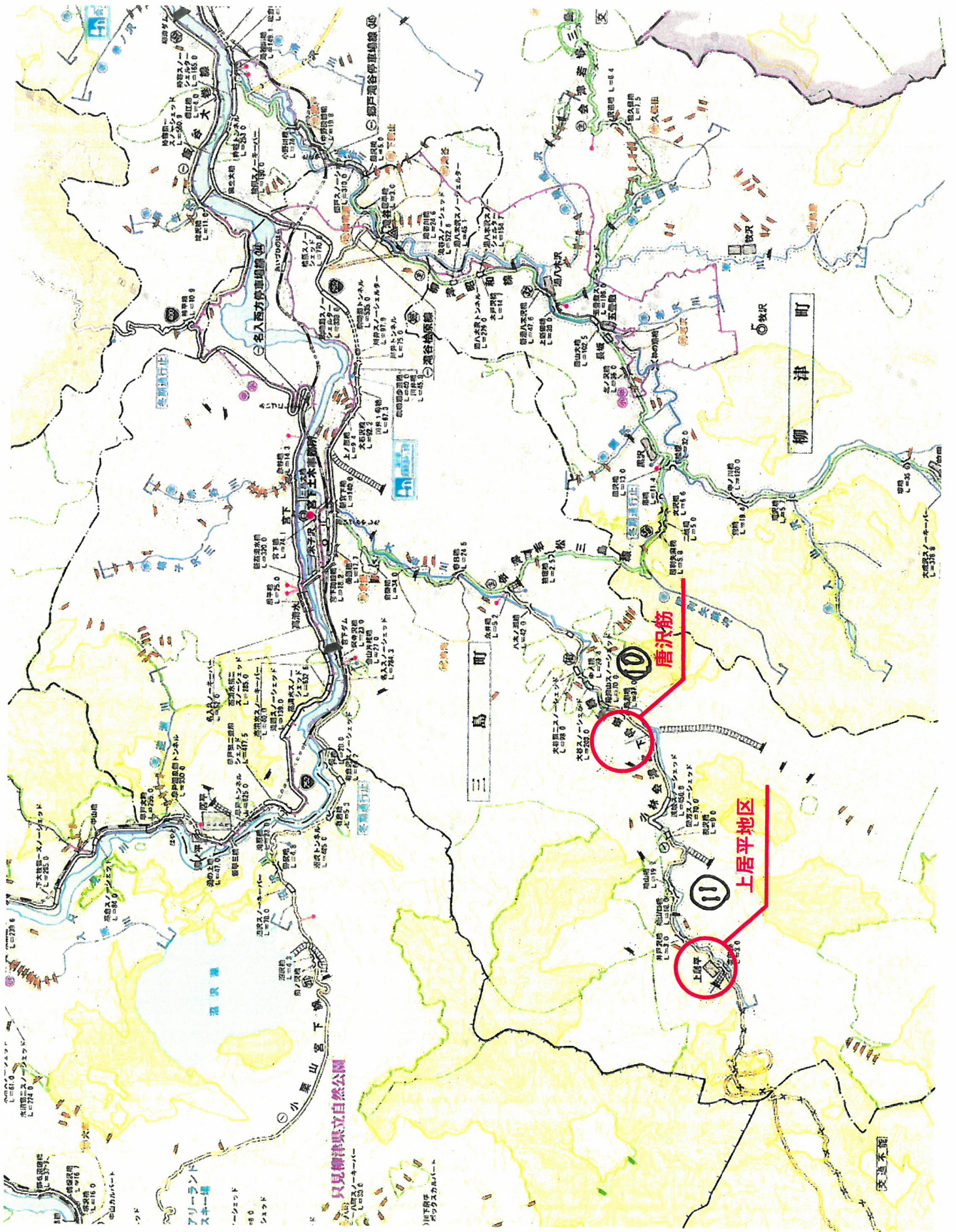
松坂沢筋

藤川筋

西の沢筋

会津美里町





三島町

唐沢街

上居平地区

柳津町

見聞津津東立自然公園

フリーランド
スキー場

スキー場

スキー場

スキー場

スキー場

スキー場

スキー場

スキー場

スキー場

スキー場

スキー場

スキー場

スキー場

スキー場

スキー場

スキー場

スキー場

スキー場

スキー場

スキー場

スキー場

スキー場

スキー場

スキー場

スキー場

スキー場

スキー場

スキー場

スキー場

スキー場

