



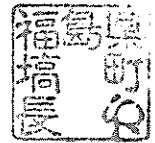
基町告示第61号

本町の区域内の字の区域を別紙のとおり変更する旨、地方自治法（昭和22年法律第67号）第260条第2項の規定により告示する。

なお、この効力は国土調査法（昭和26年法律第180号）第19条第2号の規定による成果の認証の日から生ずる。

令和5年6月14日

基町長 宮田 秀利



別 紙

区域を変更する字の名称				同左の区域(令和5年5月22日現在の地番による。)
新		旧		
大字	字	大字	字	
湯岐	湯岐前	湯岐	下山	1の1から1の5まで、2、3、3の2及びこれらの区域に隣接する道路、水路である国有地の全部並びに大字湯岐字湯岐前99に隣接する大字湯岐字下山の水路である国有地の全部、大字湯岐字湯岐前99の地先の大字湯岐字下山の道路である国有地の全部
湯岐	愛宕山	湯岐	下山	4の1から4の3まで、5の1、5の3、5の4、8の1から8の5まで、15、21の2、21の3及びこれらの区域に隣接介在する道路、水路である国有地の全部並びに5の4、8の1、8の5、15、21の2、21の3に隣接介在する道路等である町有地の全部
湯岐	向山	湯岐	下山	24、25
湯岐	梅野窪	湯岐	川通	1の2、2の2、3の4から3の7まで及びこれらの区域に隣接する水路等である国有地の全部並びに3の2に隣接する水路である国有地の全部

区域を変更する字の名称				同左の区域(令和5年5月22日現在の地番による。)
新		旧		
大字	字	大字	字	
湯岐	上平	湯岐	川通	4の2
		湯岐	迷木	11の9、14の2、14の3
		湯岐	湯尻	4の3、6の2、6の3、9の2及びこれらの区域に隣接する道路、水路である国有地の全部並びに4の4、9の1に隣接する道路、水路である国有地の全部
湯岐	胡桃沢入	湯岐	湯尻	3の2、3の4、4の4、6の1、7の2、8の2及びこれらの区域に隣接する道路、水路である国有地の全部並びに1、2、6の2に隣接する道路、水路である国有地の全部、大字湯岐字胡桃沢入28に隣接する大字湯岐字湯尻の道路、水路である国有地の全部
湯岐	湯ノ上	湯岐	三斗蒔	6の2、6の3

区域を変更する字の名称				同左の区域(令和5年5月22日現在の地番による。)
新		旧		
大字	字	大字	字	
湯岐	下平	湯岐	三斗蒔	10の5、10の6
		湯岐	中平	1の2
湯岐	立石	湯岐	梅野窪	14の1、14の2
湯岐	仁田沢	湯岐	湯岐前	78、79及び69の4に隣接する国有地の全部並びに大字湯岐字仁田沢6、8に隣接する大字湯岐字湯岐前の水路である町有地の全部
湯岐	湯ノ上	湯岐	下平	1の6、3の5及びこれらの区域に隣接する水路である町有地の全部並びに3の2に隣接する水路である町有地の全部、大字湯岐字湯ノ上45に隣接する大字湯岐字下平の水路である町有地の全部

字の区域の変更資料

※ 字の区域の変更の主な理由

- (1) 河川の中が、字界になっている場合に一方の字に区域を変更する。
- (2) 字界になっている土地が、利用上一体として利用されていて、境界が確認できない場合に、一方の字に区域を変更する。
- (3) 飛地になっている土地を隣接する字に区域を変更する。

通 番 号	字 番 号	調査後の土地の表示		調査前の土地の表示		図 面 頁	字界変更後の状況
		字	地 番	字	地 番		
1		湯岐前	112	下山	1-1	①	地番変更、現地確認不能 (現況河川-川上川)
2		湯岐前	113	下山	1-2	①	地番変更、現地確認不能 (現況河川-川上川)
3		湯岐前	114	下山	1-3	①	地番変更、現地確認不能 (現況河川-川上川)
4		湯岐前	115	下山	1-4	①	地番変更、現地確認不能 (現況河川-川上川)
5		湯岐前	116	下山	1-5	①	地番変更、現地確認不能 (現況河川-川上川)
6		湯岐前	117	下山	2	①	地番変更、現地確認不能 (現況河川-川上川)
7		湯岐前	118	下山	3	①	地番変更、現地確認不能 (現況河川-川上川)
8		湯岐前	119	下山	3-2	①②	地番変更
9		愛宕山	18	下山	4-1	②	地番変更、21を合筆
10		愛宕山	19	下山	4-2	②	地番変更、現地確認不能 (現況道路-県道高萩塙線)
11		愛宕山	20	下山	4-3	②	地番変更、現地確認不能 (現況道路-県道高萩塙線)
12		愛宕山	21	下山	5-1	②	地番変更、18に合筆
13		愛宕山	22	下山	5-3	②	地番変更、現地確認不能 (現況道路-県道高萩塙線)
14		愛宕山	23	下山	5-4	②	地番変更、現地確認不能 (現況道路-県道高萩塙線)
15		愛宕山	24	下山	8-1	②	地番変更
16		愛宕山	25	下山	8-2	②	地番変更、現地確認不能 (現況河川-川上川)
17		愛宕山	26	下山	8-3	②	地番変更、現地確認不能 (現況河川-川上川)
18		愛宕山	27	下山	8-4	②	地番変更、現地確認不能 (現況道路-県道高萩塙線)
19		愛宕山	28	下山	8-5	②	地番変更、現地確認不能 (現況道路-県道高萩塙線)
20		愛宕山	29	下山	15	②	地番変更、5-1に合筆

字の区域の変更資料

※ 字の区域の変更の主な理由

- (1) 河川の中が、字界になっている場合に一方の字に区域を変更する。
- (2) 字界になっている土地が、利用上一体として利用されていて、境界が確認できない場合に、一方の字に区域を変更する。
- (3) 飛地になっている土地を隣接する字に区域を変更する。

通 番 号	字 番 号	調査後の土地の表示		調査前の土地の表示		図 面 頁	字界変更後の状況
		字	地 番	字	地 番		
21		愛宕山	30	下山	21-2	②	地番変更
22		愛宕山	31	下山	21-3	②	地番変更
23		向山	10	下山	24	③	地番変更、11を合筆
24		向山	11	下山	25	③	地番変更、10に合筆
25		梅野窪	16	川通	1-2	④	地番変更、現地確認不能 (現況道路-国道349号)
26		梅野窪	17	川通	2-2	④	地番変更、現地確認不能 (現況道路-国道349号)
27		梅野窪	18	川通	3-4	④	地番変更、現地確認不能 (現況道路-国道349号)
28		梅野窪	19	川通	3-5	④	地番変更、現地確認不能 (現況道路-国道349号)
29		梅野窪	20	川通	3-6	④	地番変更、現地確認不能 (現況道路-国道349号)
30		梅野窪	21	川通	3-7	④	地番変更、現地確認不能 (現況道路-国道349号)
31		上平	8	川通	4-2	④	地番変更、現地確認不能 (現況河川-湯川)
32		上平	9	迷木	11-9	⑤	地番変更、現地確認不能 (現況道路-県道高萩塙線)
33		上平	10	迷木	14-2	⑤	地番変更
34		上平	11	迷木	14-3	⑤	地番変更、現地確認不能 (現況道路-県道高萩塙線)
35		上平	12	湯尻	4-3	⑥	地番変更、現地確認不能 (現況河川-湯川)
36		上平	13	湯尻	6-2	⑥	地番変更、現地確認不能 (現況河川-湯川)
37		上平	14	湯尻	6-3	⑥	地番変更、現地確認不能 (現況河川-湯川)
38		上平	15	湯尻	9-2	⑥	地番変更、現地確認不能 (現況河川-湯川)
39		胡桃沢入	38	湯尻	3-2	⑥	地番変更、現地確認不能 (現況道路-県道高萩塙線)
40		胡桃沢入	39	湯尻	3-4	⑥	地番変更、現地確認不能 (現況道路-県道高萩塙線)

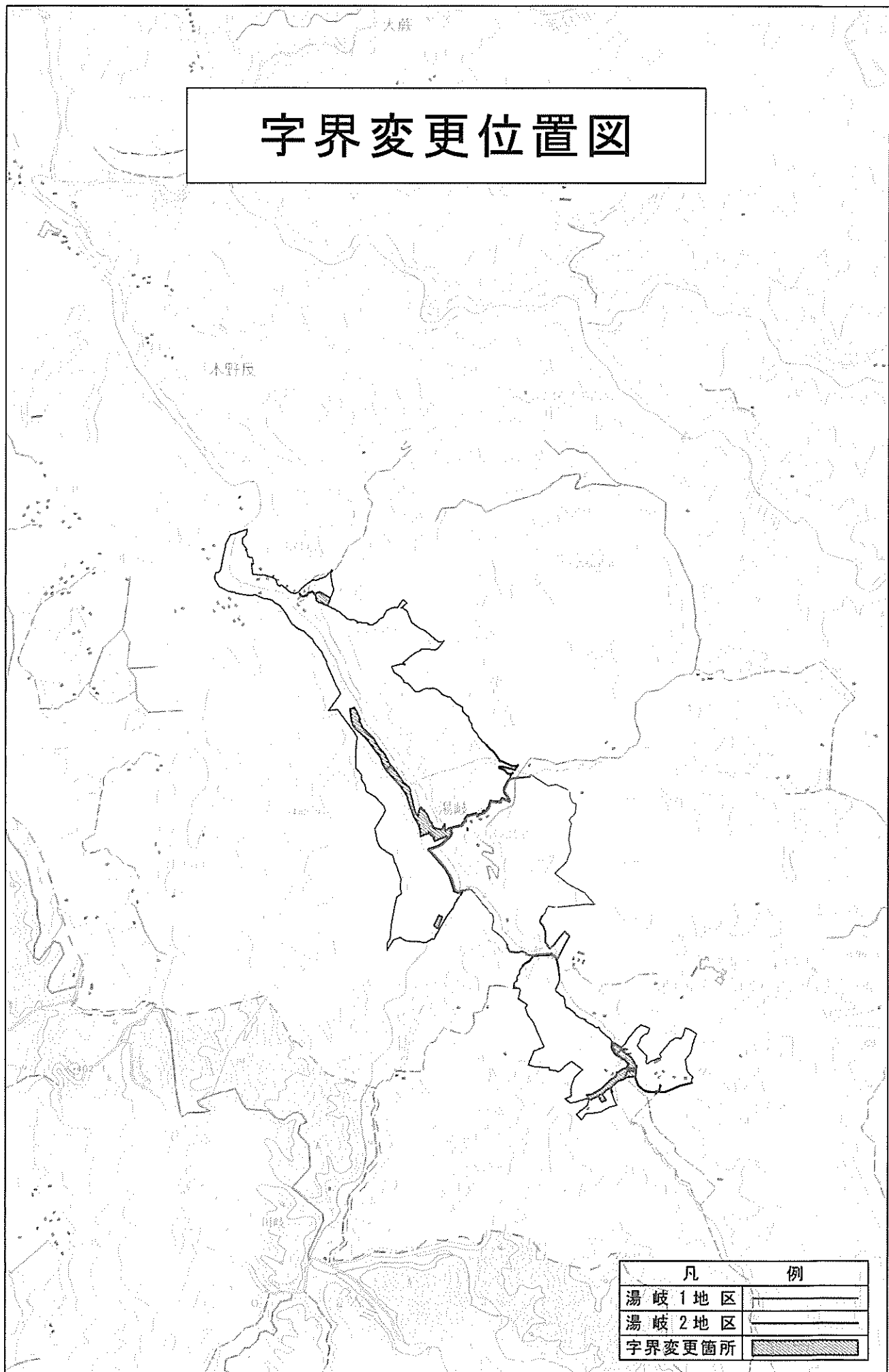
字の区域の変更資料

※ 字の区域の変更の主な理由

- (1) 河川の中が、字界になっている場合に一方の字に区域を変更する。
- (2) 字界になっている土地が、利用上一体として利用されていて、境界が確認できない場合に、一方の字に区域を変更する。
- (3) 飛地になっている土地を隣接する字に区域を変更する。

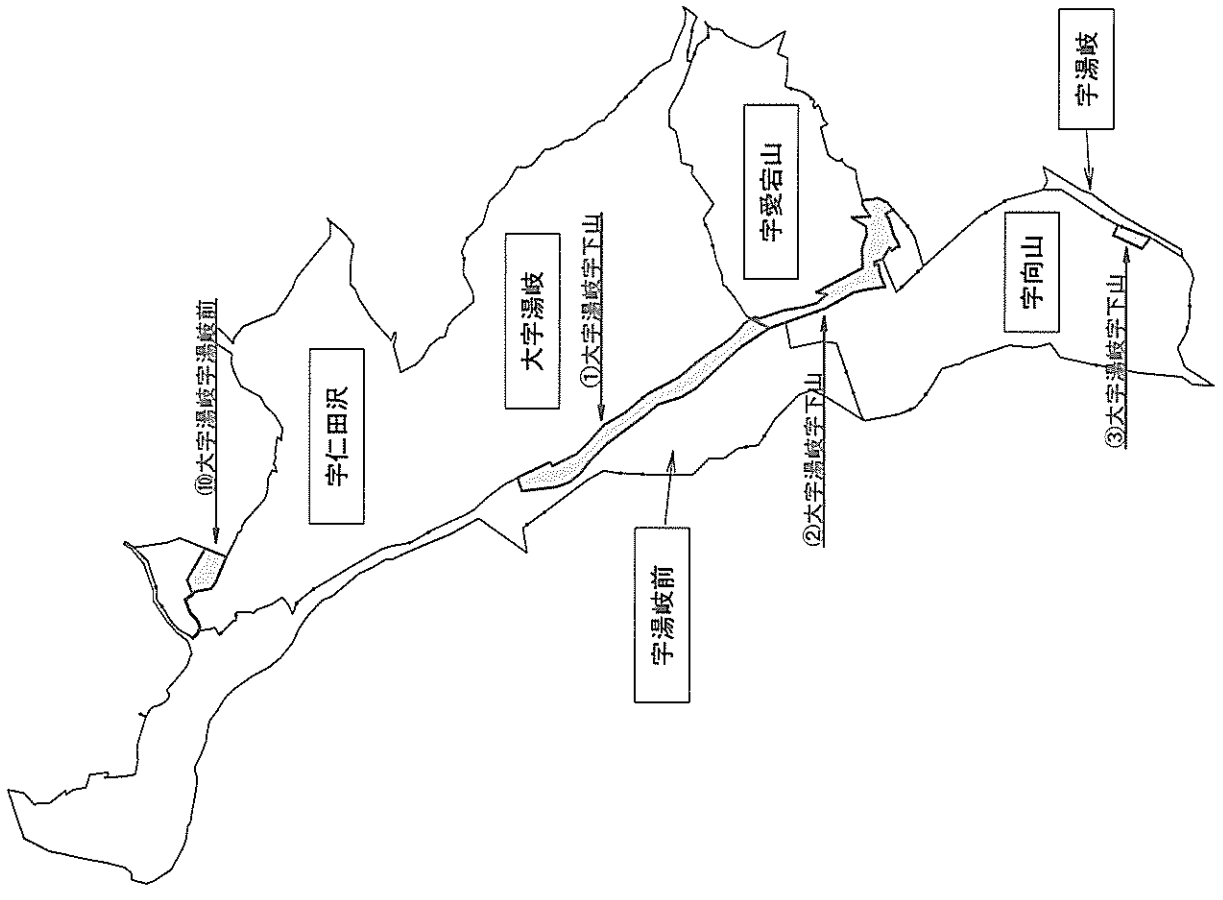
通 番 号	字 番 号	調査後の土地の表示		調査前の土地の表示		図 面 頁	字界変更後の状況
		字	地 番	字	地 番		
41		胡桃沢入	40	湯尻	4-4	⑥	地番変更、現地確認不能 (現況道路-県道高萩塙線)
42		胡桃沢入	41	湯尻	6-1	⑥	地番変更、現地確認不能 (現況道路-県道高萩塙線)
43		胡桃沢入	42	湯尻	7-2	⑥	地番変更、現地確認不能 (現況道路-県道高萩塙線)
44		胡桃沢入	43	湯尻	8-2	⑥	地番変更、現地確認不能 (現況道路-県道高萩塙線)
45		湯ノ上	58	三斗蒔	6-2	⑦	地番変更
46		湯ノ上	59	三斗蒔	6-3	⑦	地番変更、現地確認不能 (現況水路-用悪水路)
47		下平	18	三斗蒔	10-5	⑦	地番変更、現地確認不能 (現況水路-用悪水路)
48		下平	19	三斗蒔	10-6	⑦	地番変更、現地確認不能 (現況水路-用悪水路)
49		下平	20	中平	1-2	⑧	地番変更、現地確認不能 (現況道路-国道349号)
50		立石	39	梅野窪	14-1	⑨	地番変更、1-2に合筆
51		立石	40	梅野窪	14-2	⑨	地番変更、現地確認不能 (現況道路-国道349号)
52		仁田沢	32	湯岐前	78	⑩	地番変更、8に合筆
53		仁田沢	33	湯岐前	79	⑩	地番変更、9に合筆
54		湯ノ上	60	下平	1-6	⑪	地番変更、現地確認不能 (現況水路-用悪水路)
55		湯ノ上	61	下平	3-5	⑪	地番変更、現地確認不能 (現況水路-用悪水路)

字界変更位置図



1/2

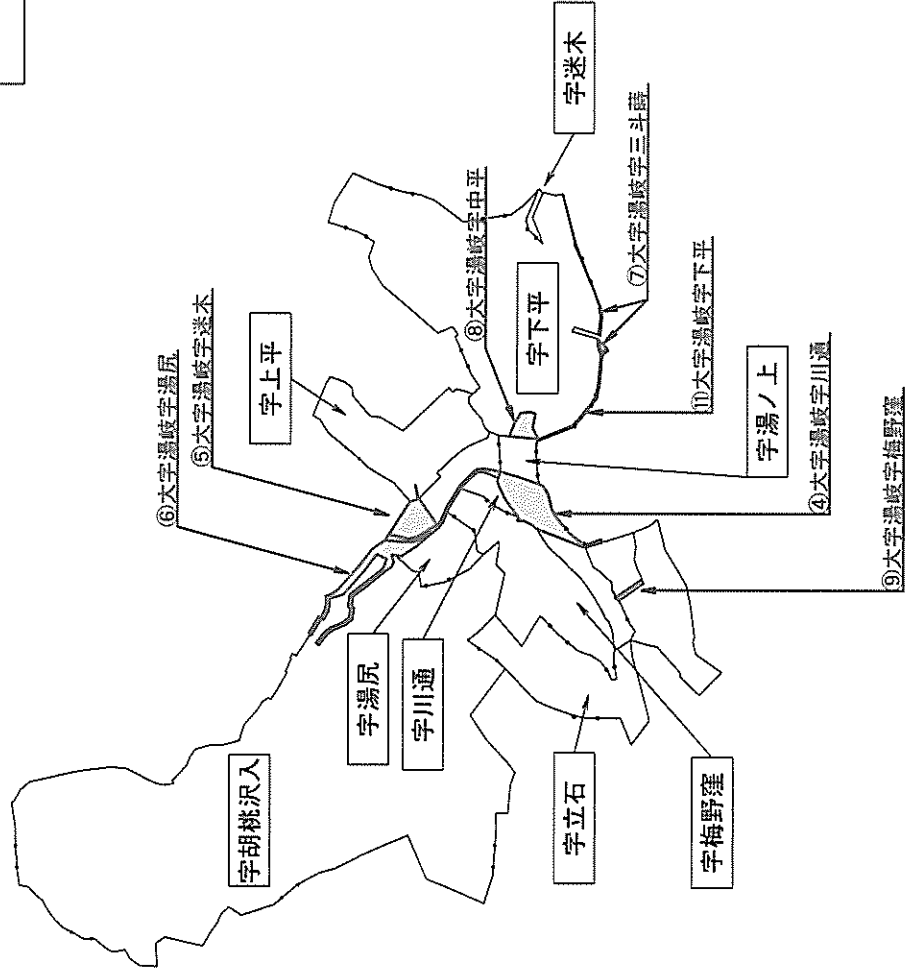
字界変更概略図
(湯岐2地区)



凡 例	
市 町 村 界	—
大 字 界	—
小 字 界	—
その他の調査区域界	—
変更する区域	■

2/2

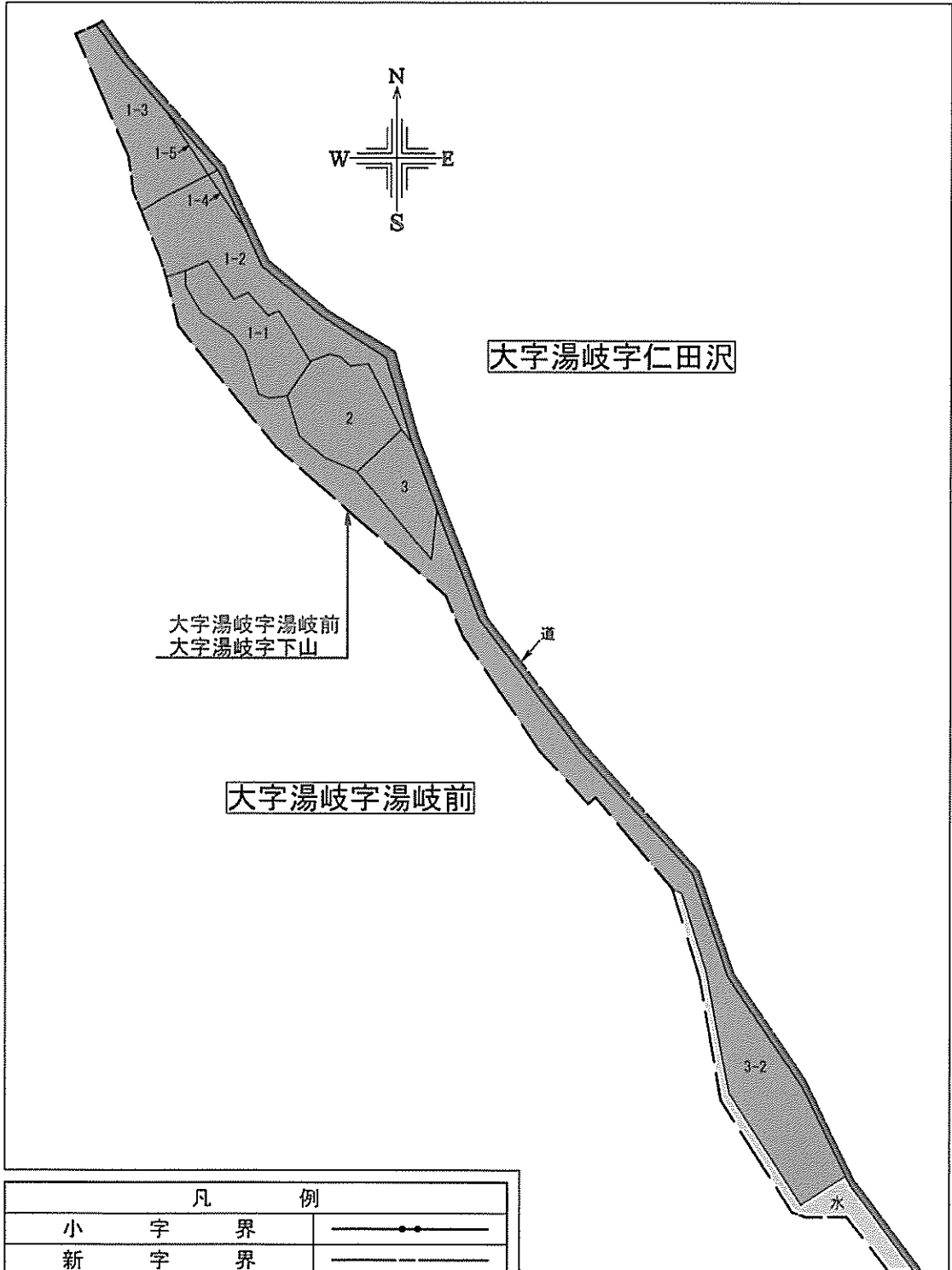
字界変更概略図
(湯岐2地区)



凡 例	
市 町 村 界	——
大 字 界	——
小 字 界	——
その他の調査区域界	——
変更する区域	■

字界変更明細図

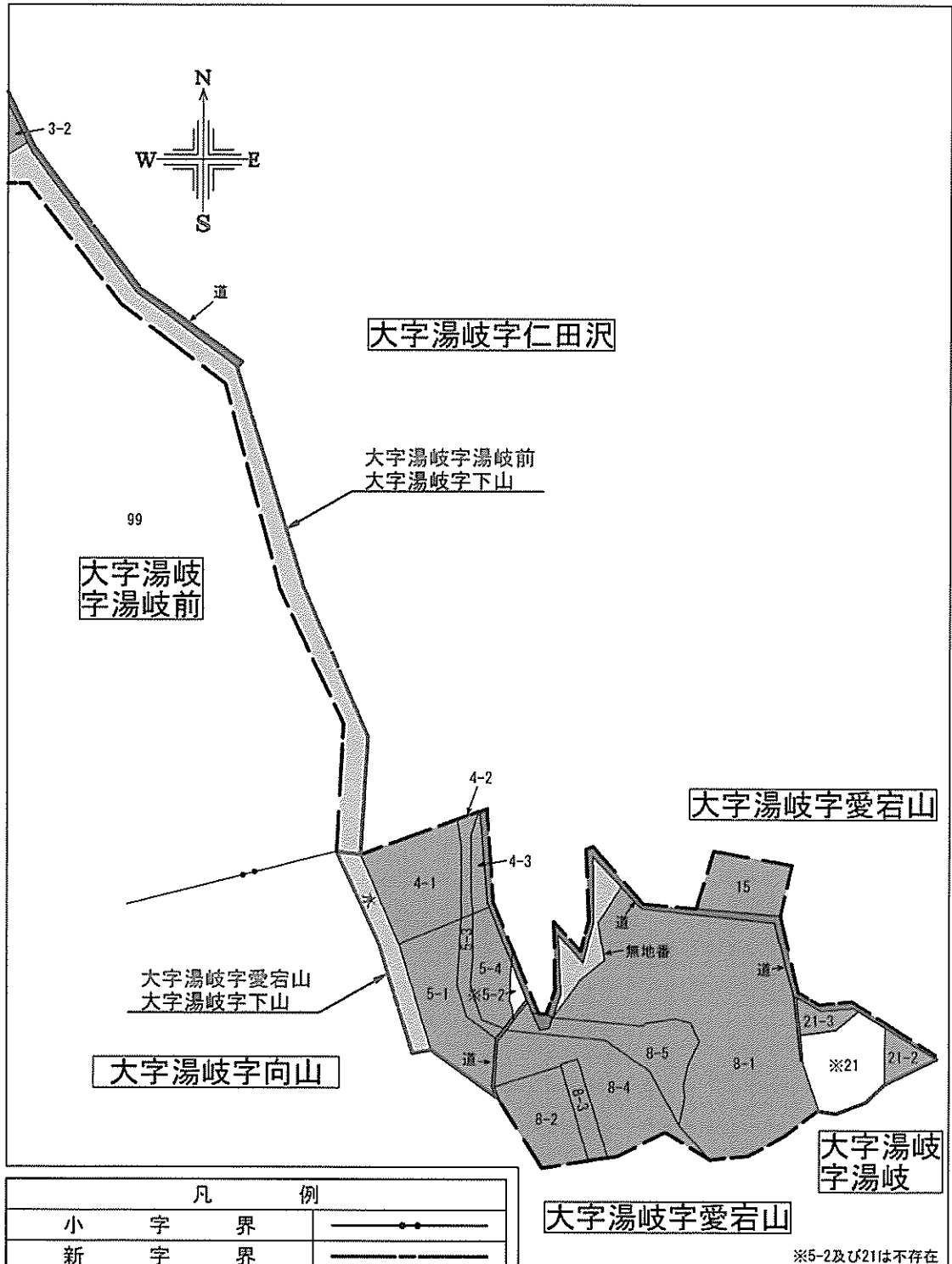
①



凡 例		
小 字 界	—●—	
新 字 界	— — — —	
変更により消える小字界	- - - -	
新 字 の 名 称	赤 字	
旧 字 の 名 称	黒 字	
変 更 区 域	地番の付されている土地	■
	水 路	▨
	道 路	■

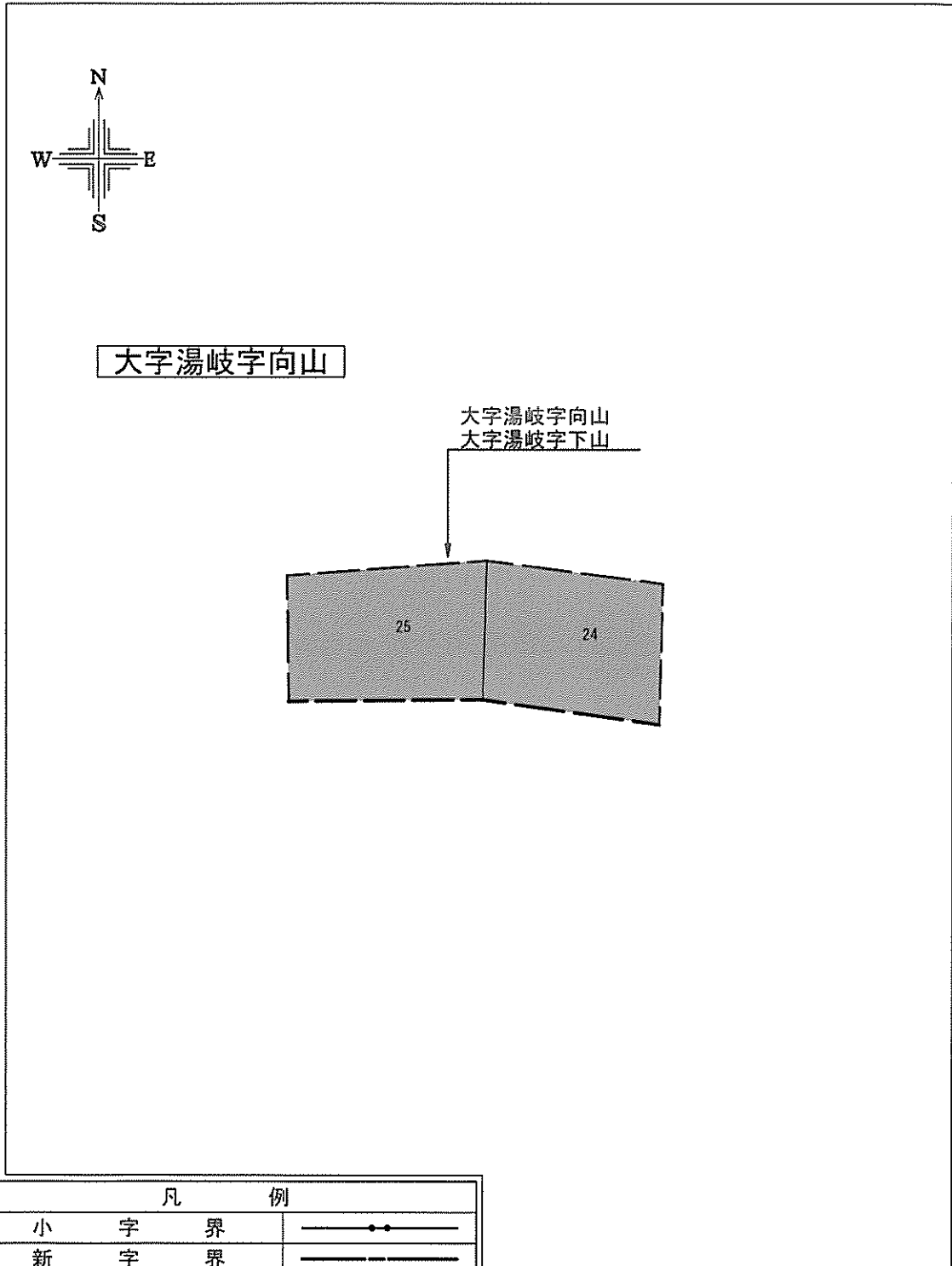
字界変更明細図


②



字界変更明細図

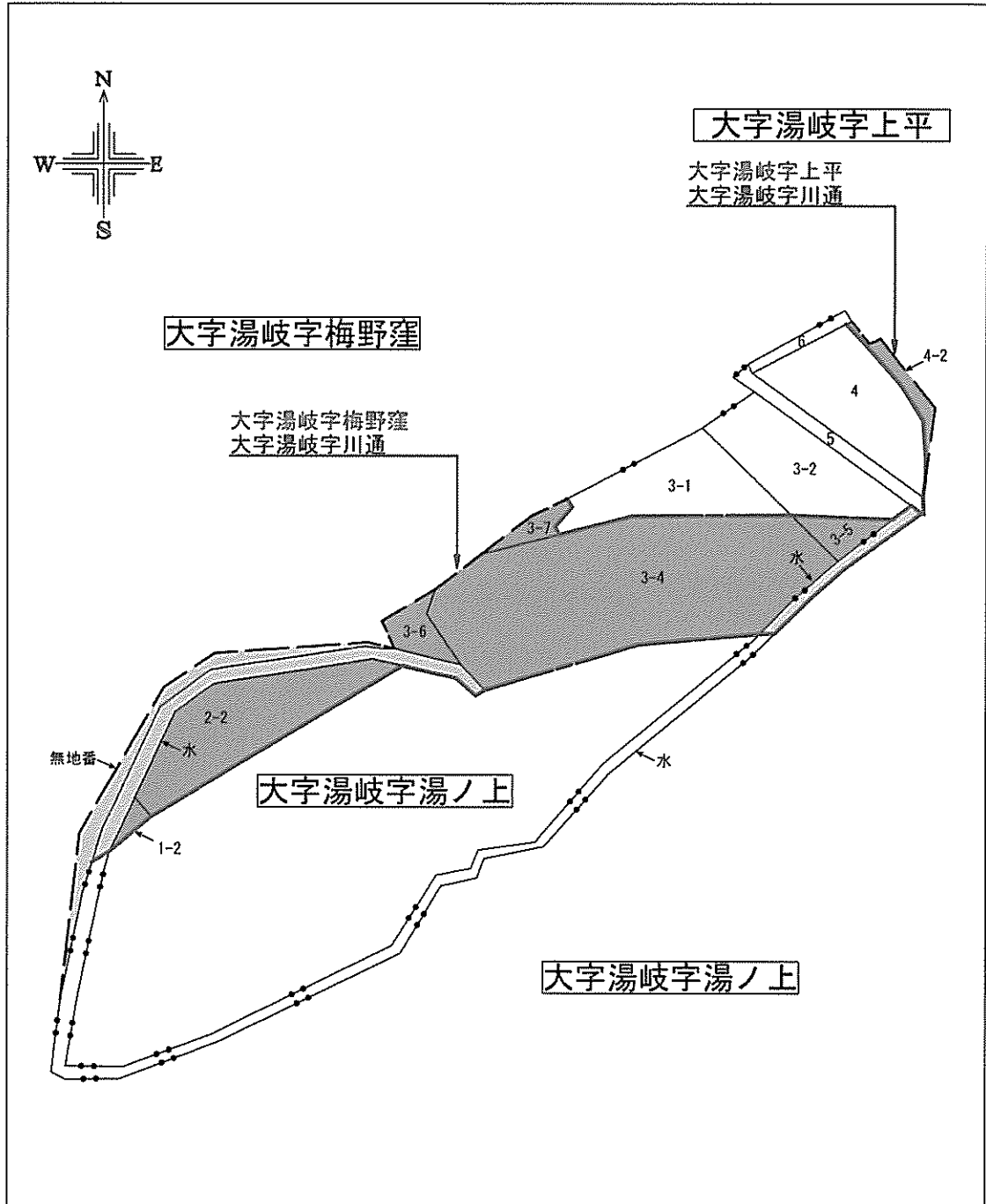
③



凡 例	
小 字 界	——●●——
新 字 界	—————
変更により消える小字界	- - - - -
新 字 の 名 称	赤 字
旧 字 の 名 称	黒 字
変 更 区 域	地番の付されている土地 

字界変更明細図

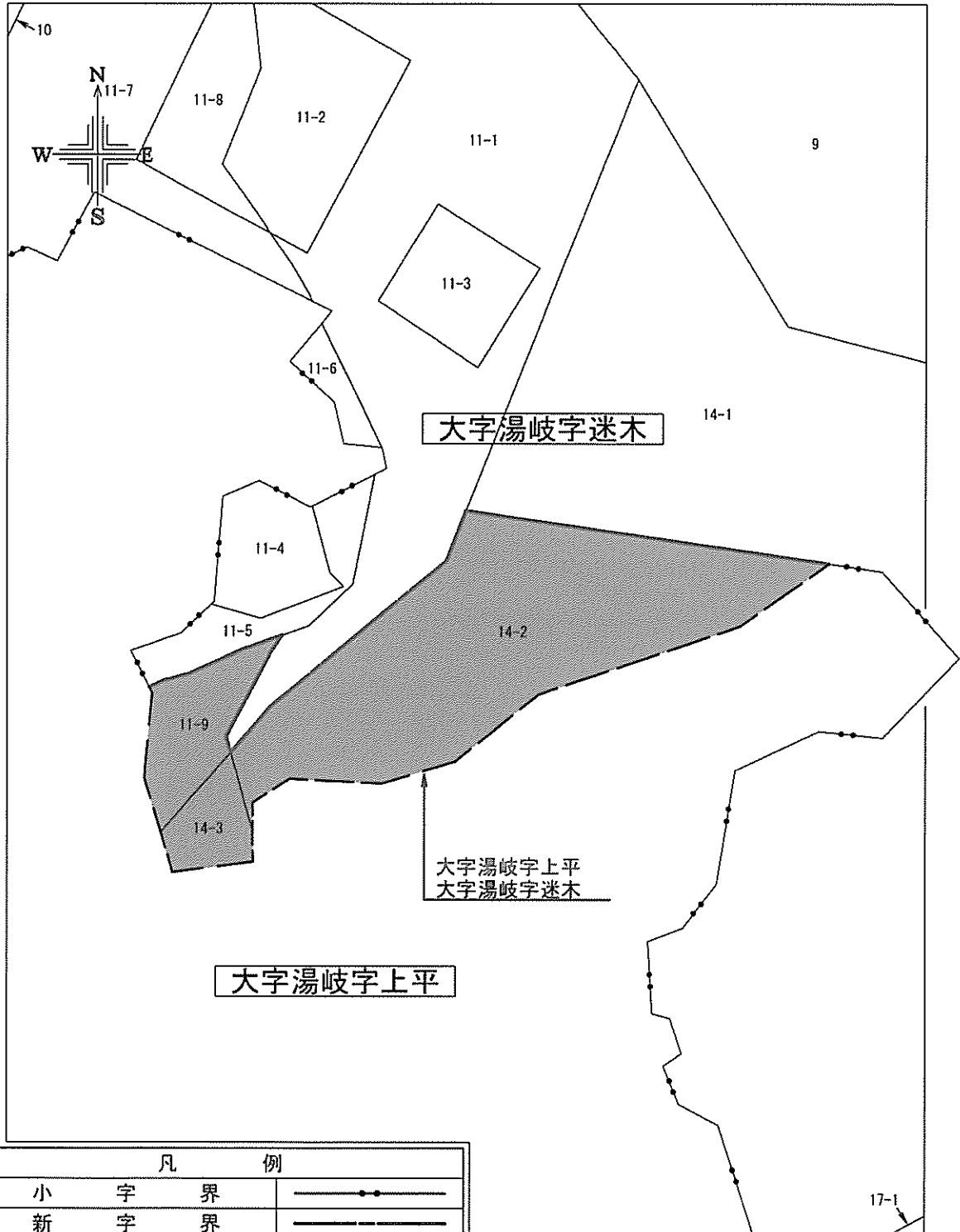
④




凡 例		
小	字 界	——●——
新	字 界	——
変更により消える小字界		——
新 字 の 名 称		赤 字
旧 字 の 名 称		黒 字
変 更 区 域	地番の付されている土地	▨
	水 路	▨
	水路・道路以外のもの	▨

字界変更明細図

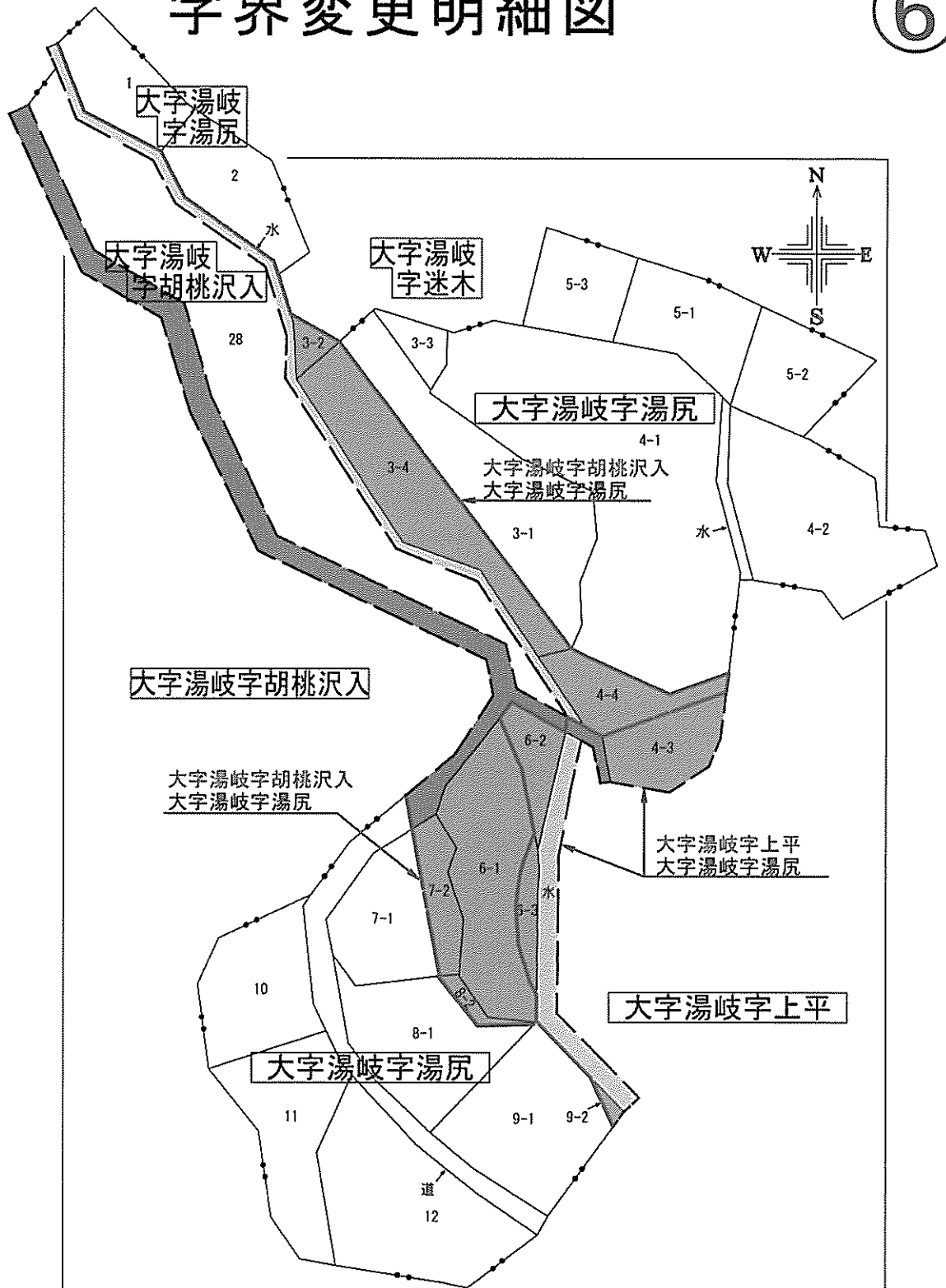
⑤



凡 例	
小 字 界	——●——
新 字 界	——
変更により消える小字界	---
新 字 の 名 称	赤 字
旧 字 の 名 称	黒 字
変 区 更 域 す	地番の付されている土地 

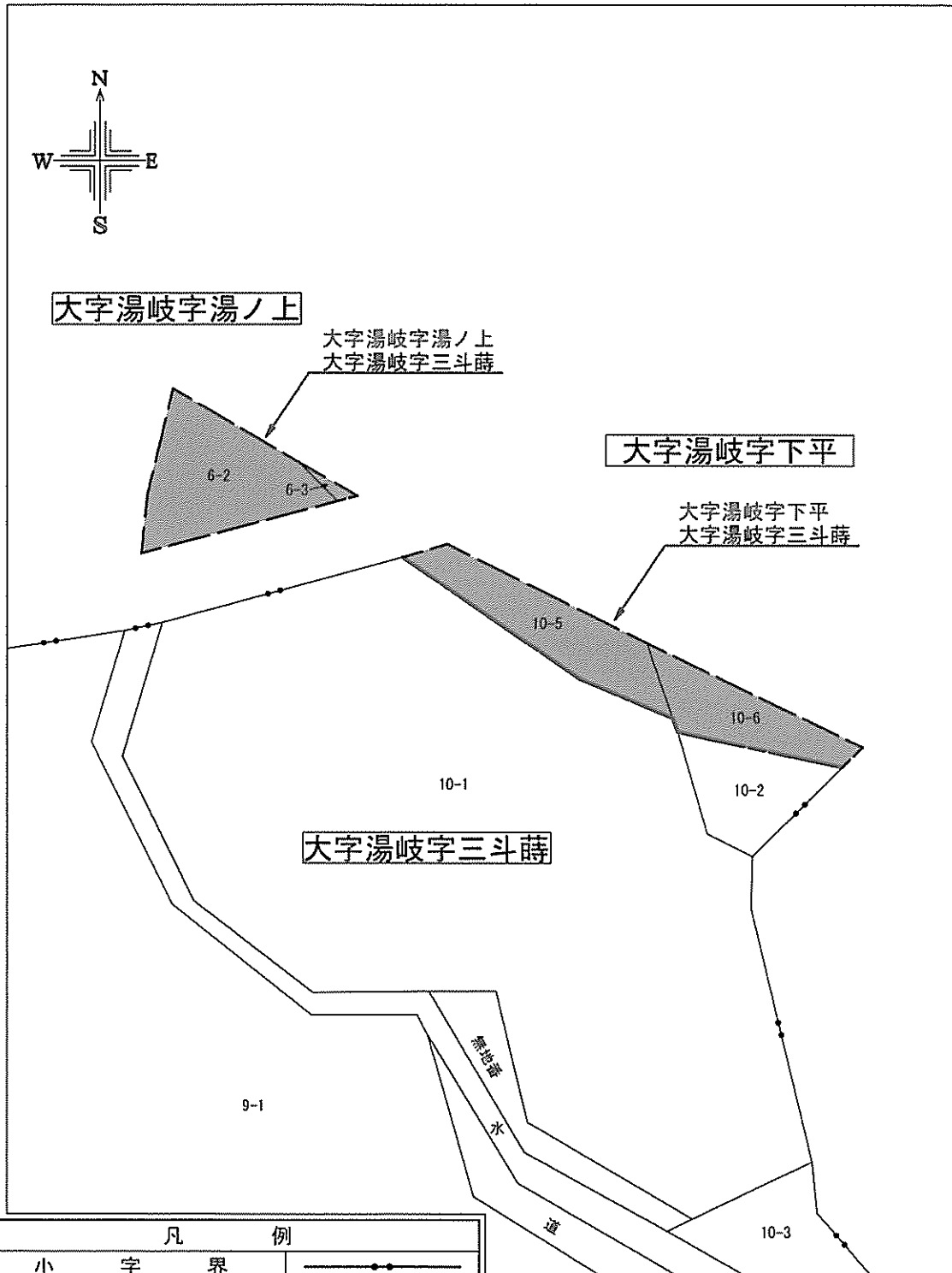
字界変更明細図


⑥



凡 例		
小 字 界	——●——	
新 字 界	——	
変更により消える小字界	——	
新 字 の 名 称	赤 字	
旧 字 の 名 称	黒 字	
変 更 区 域	地番の付されている土地	■
	水 路	■
	道 路	■

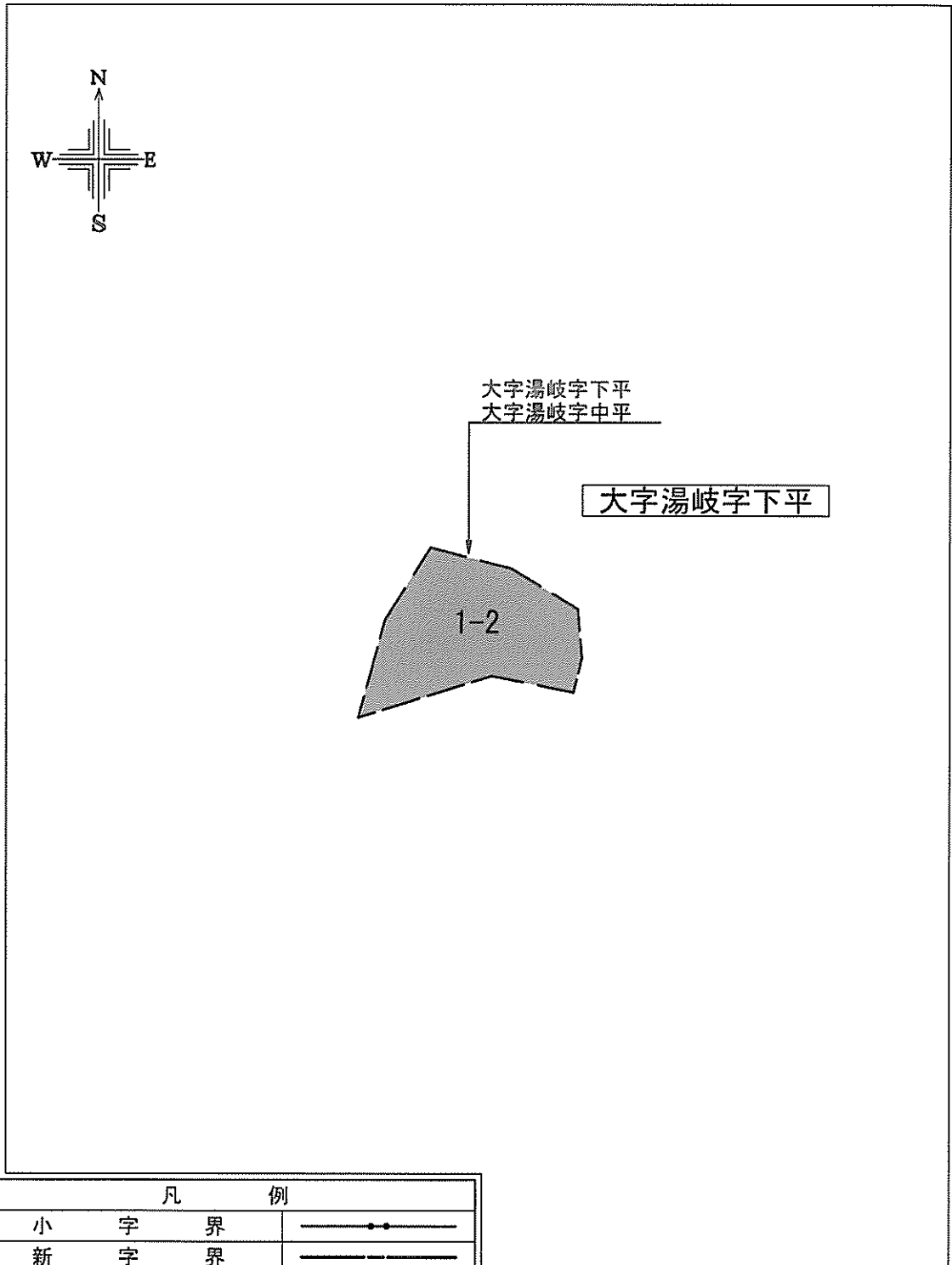
字界変更明細図




凡 例	
小 字 界	—●—●—●—
新 字 界	— — — — —
変更により消える小字界	- - - - -
新 字 の 名 称	赤 字
旧 字 の 名 称	黒 字
変 区 更 域 す	地番の付されている土地 

字界変更明細図

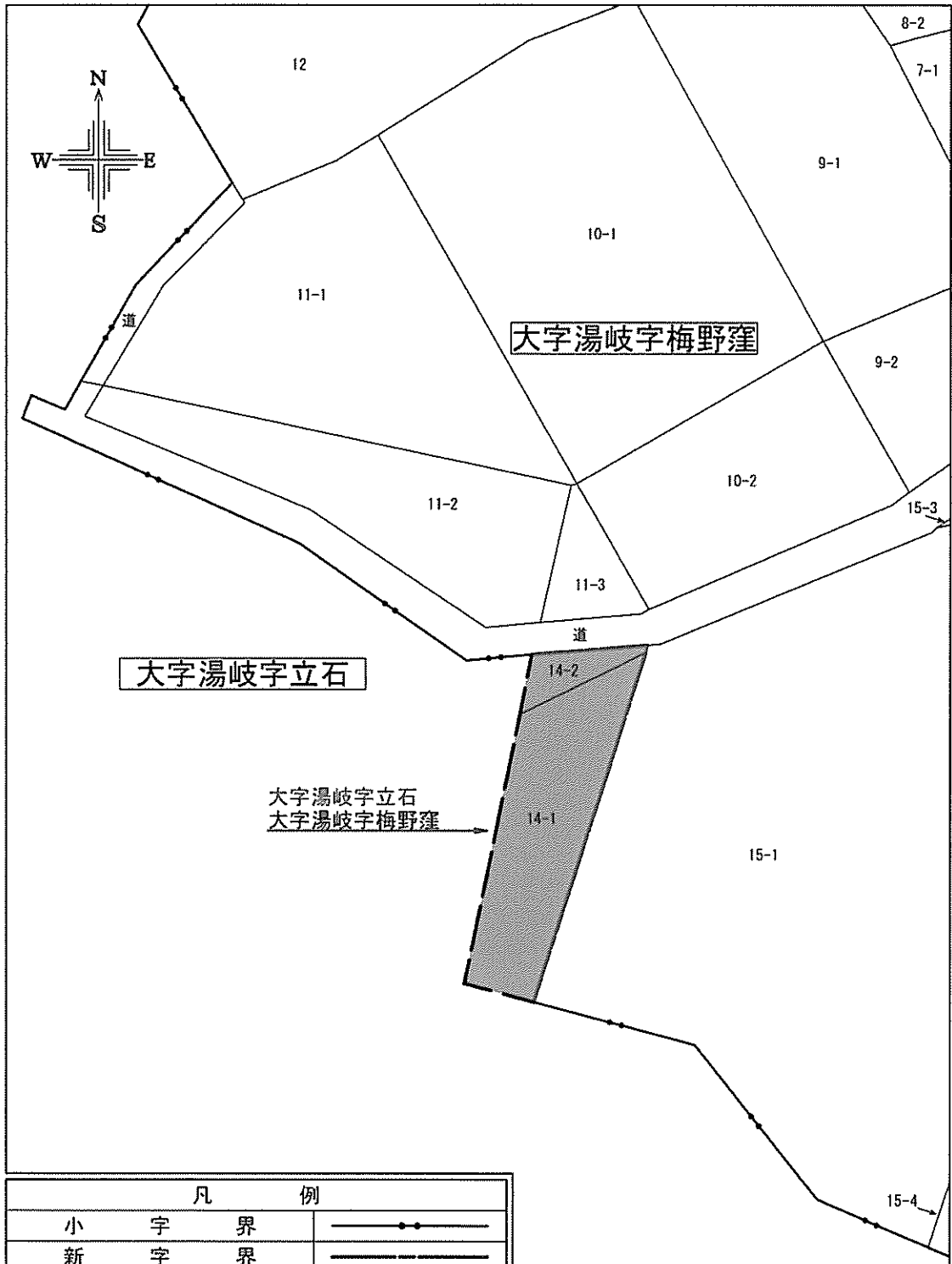
⑧




凡 例	
小 字 界	——●——
新 字 界	————
変更により消える小字界	- - - - -
新 字 の 名 称	赤 字
旧 字 の 名 称	黒 字
変 区 更 域 す	地番の付されている土地 

字界変更明細図

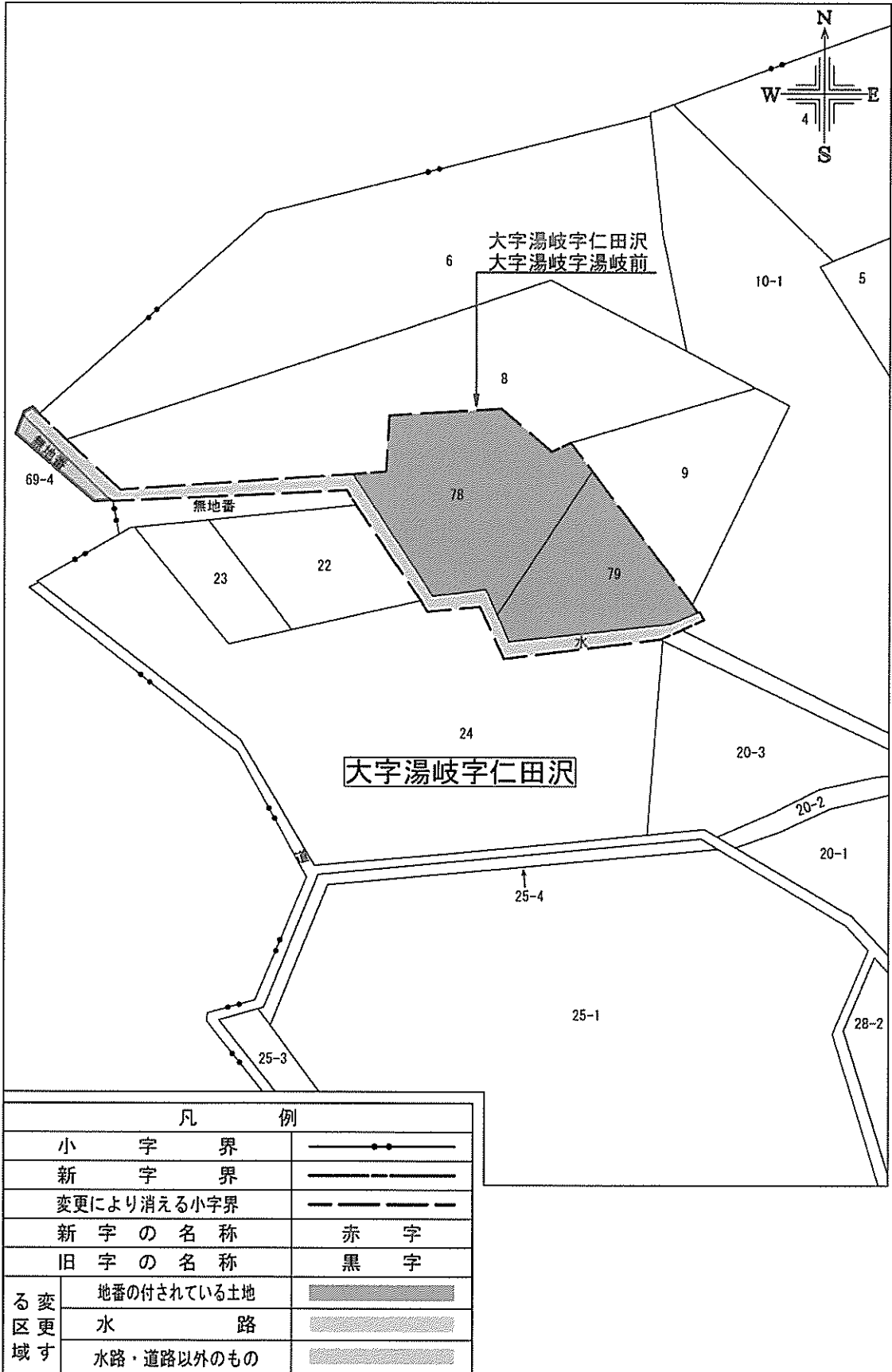
9



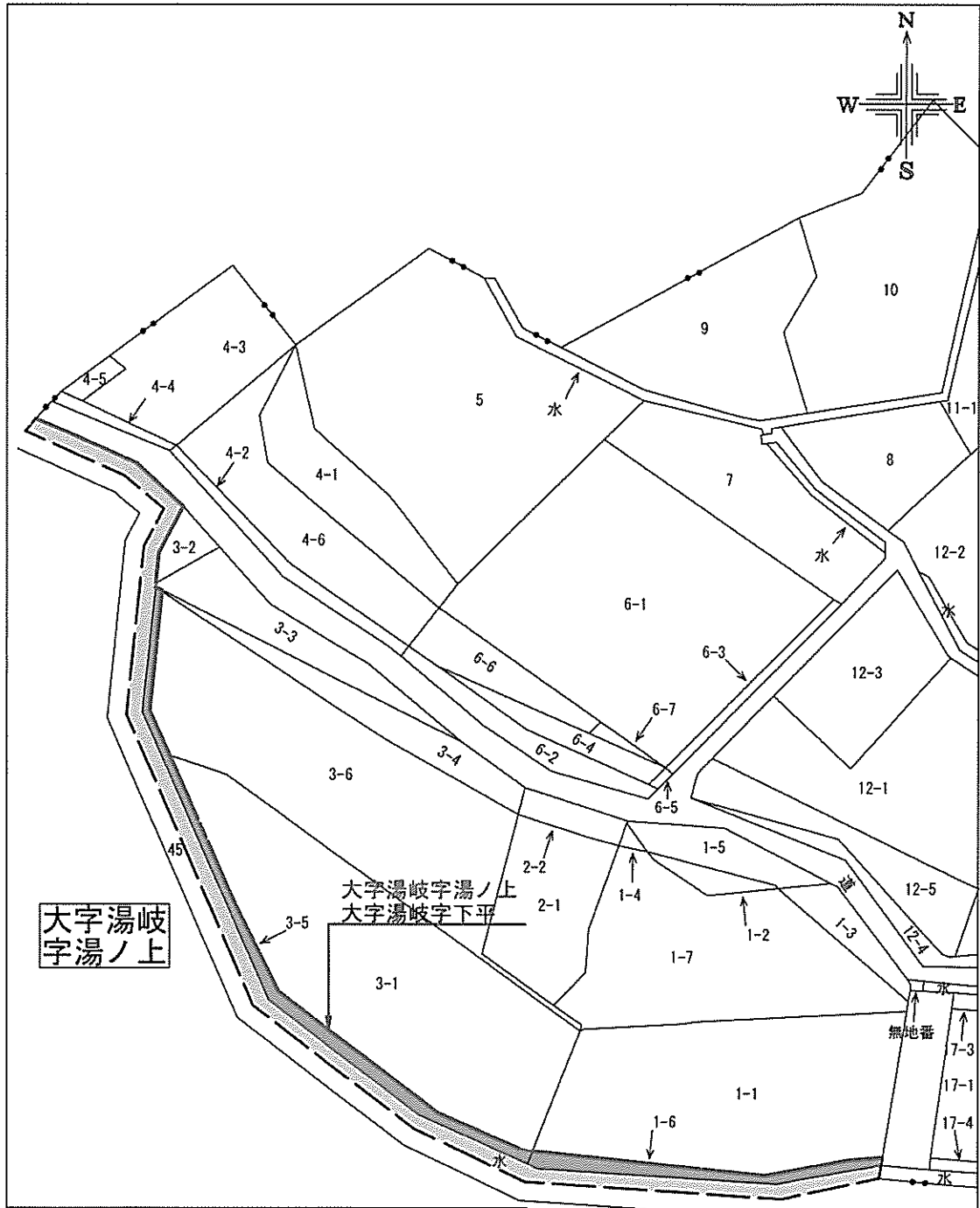
凡 例	
小 字 界	—●—
新 字 界	— — — — —
変更により消える小字界	- - - - -
新 字 の 名 称	赤 字
旧 字 の 名 称	黒 字
変 更 区 域	地番の付されている土地 

字界変更明細図

10



字界変更明細図



凡 例		
小 字 界	—●—	
新 字 界	— — — — —	
変更により消える小字界	- - - - -	
新 字 の 名 称	赤 字	
旧 字 の 名 称	黒 字	
変 区 更 域 す	地番の付されている土地	▨
	水 路	▨