

県南地方の農林業

(西白河郡・東白川郡)



1 県南地方の概況

地 勢

県南地方は白河市、西白河郡（西郷村、泉崎村、中島村、矢吹町）、東白川郡（棚倉町、矢祭町、埴町、鮫川村）で構成されています。白河市と西白河郡を「西白河」、東白川郡を「東白川」と呼ぶことも多く、西白河は白河市、東白川は棚倉町を中心に市街地化しています。

東京と仙台のほぼ中間に位置し、栃木・茨城県に接しています。

太平洋に流れる阿武隈川・久慈川・鮫川の源流域にあたり、豊かな自然環境に恵まれた地域です。



白河への交通アクセス

【新幹線】新白河駅

東京駅から1時間10分（最速）、仙台駅から50分（最速）

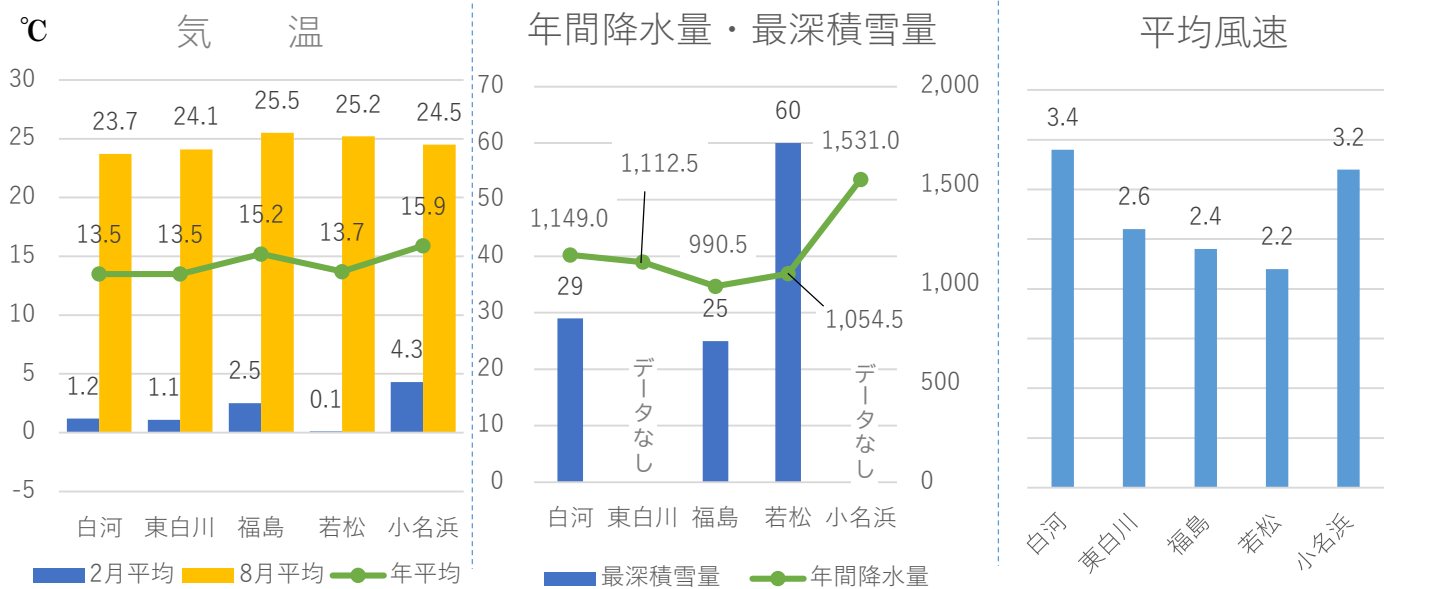
【東北自動車道】白河インターチェンジ

東京から200km（2時間30分）、仙台から170km（2時間）

気 候

福島・会津と比較して夏は比較的涼しく、冬は福島より低温の傾向にあります。降水量は他の地域と比べて多いものの、積雪量は福島と同程度です。白河はいわきよりも風が強く（※1）、東白川は福島・会津よりも穏やかです。

出典：p9①



小峰城
(白河市)



雪割橋
(西郷村)



烏峠稲荷神社
(泉崎村)



童里夢公園
(中島村)



大池公園
(矢吹町)



ぼくは「みなもん」！
福島県を流れる、阿武隈川の
源流から生まれた
水の妖精なんだ♪



山本不動尊
(棚倉町)



ダリア園
(塙町)



久慈川の鮎釣り
(矢祭町)



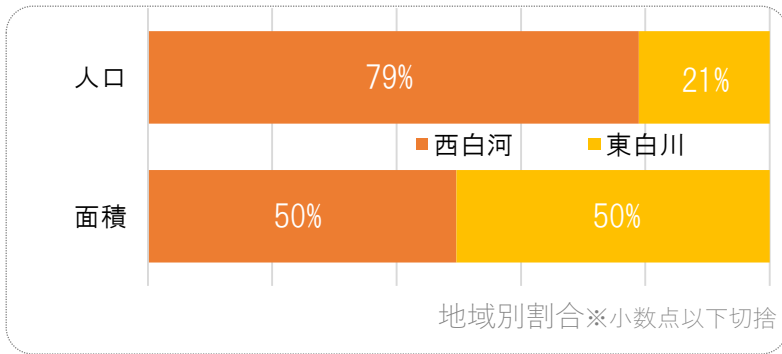
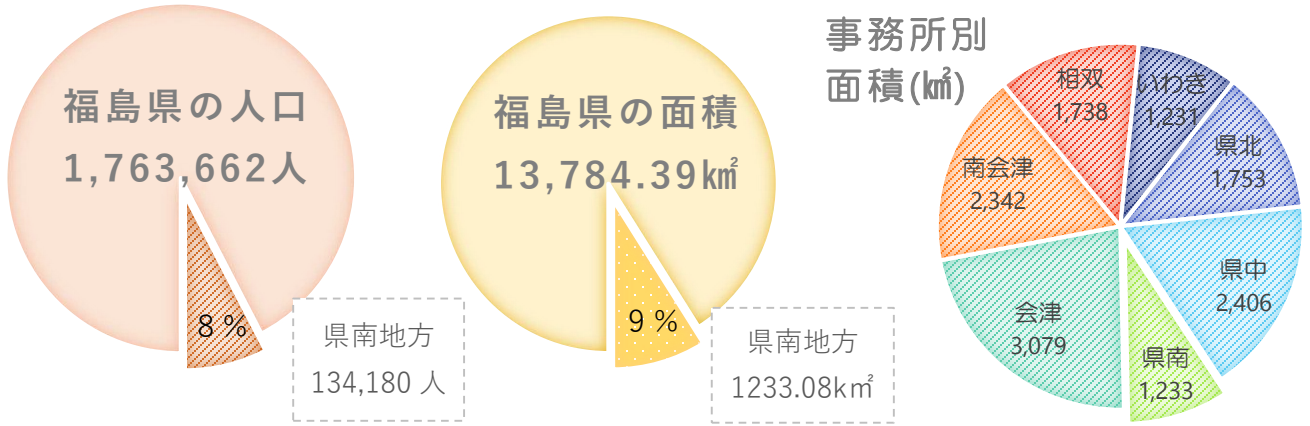
江竜田の滝
(鮫川村)

1 県南地方の概況


人口・土地面積

西白河と東白川の面積はほぼ同じですが、管内人口の約80%が西白河に住んでおり、白河市は全体の40%、西郷村(※2)と矢吹町はそれぞれ15%程度を占めています。

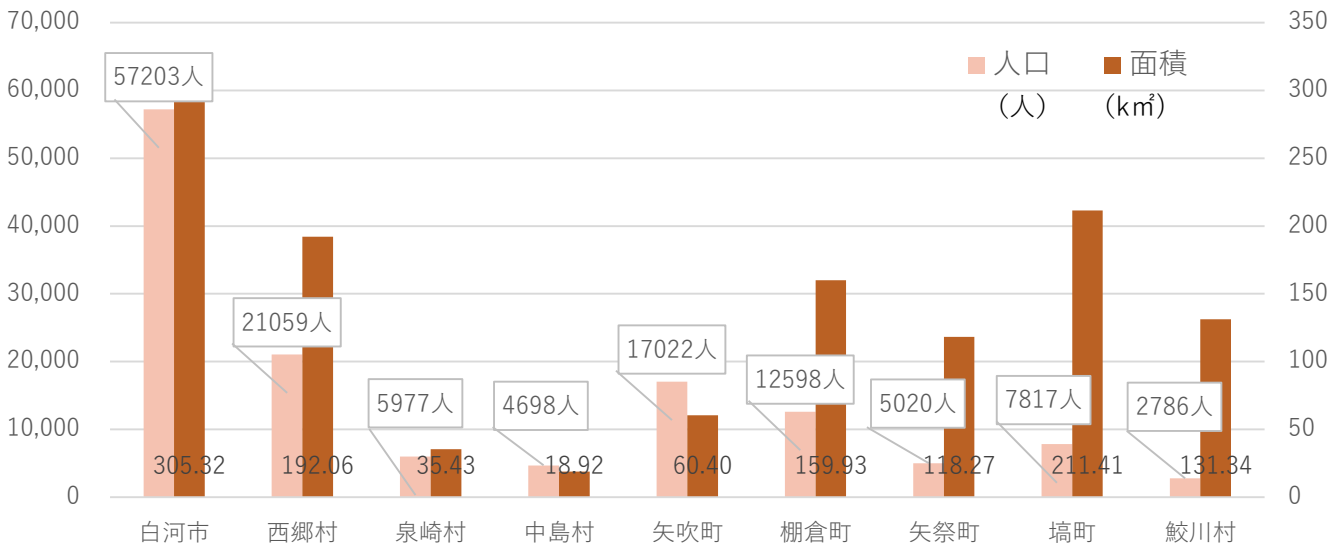
なお、令和5年度同月の人口推計から算出した人口減少率は、管内では1.1%(西白河0.8%、東白川郡 2.1%)となっています。



統計データを基に
県南を紹介するよ!



各市町村の人口・土地面積

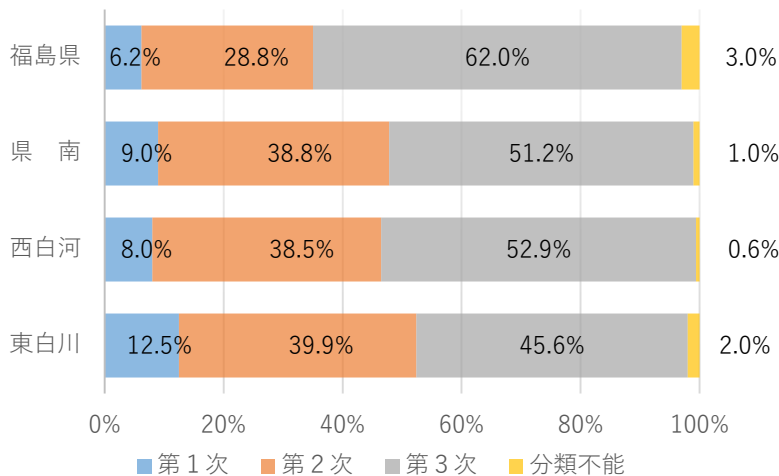


出典：p9②③

就業構造・土地利用状況

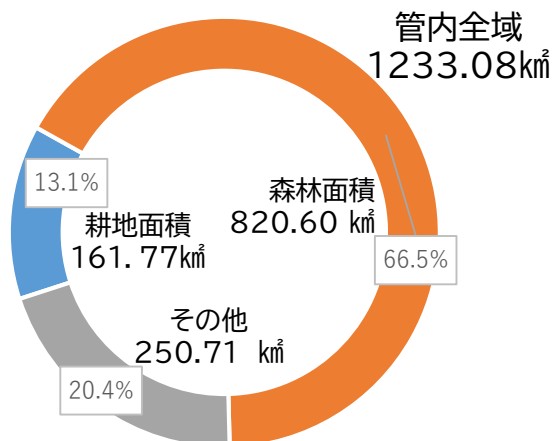
就業構造は第1次産業と第2次産業で半数程度となっています。
森林面積が広く、林業が盛んであることも県南の特徴です。

全県・管内就業構造



出典：p9④

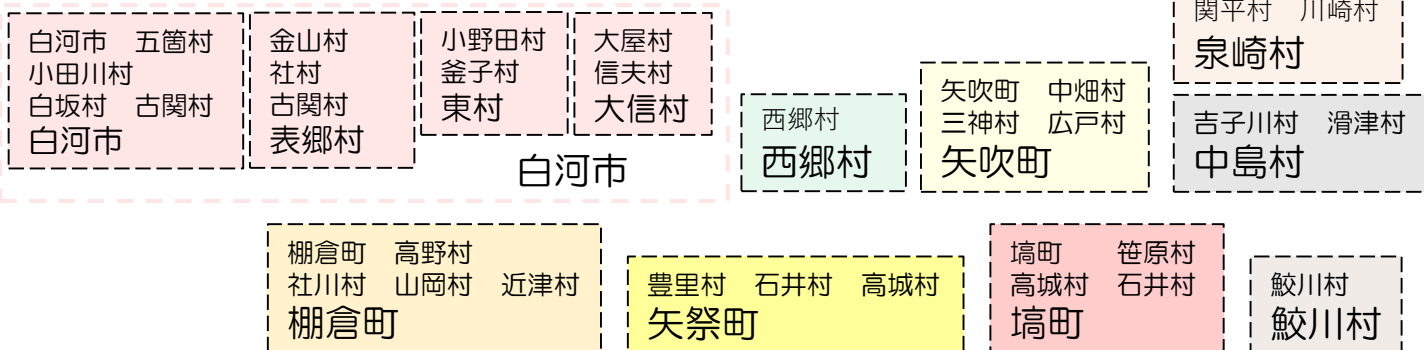
土地利用状況(面積割合)



出典：p9⑤⑥

旧市町村

県南管内では、平成17年の合併によって現在の9つの市町村となりました。旧市町村名は今でもモニタリングの地域分けなどで使用されています。



管内のJA

管内ではおおよそ西白河郡がJA夢みなみ、東白川郡がJA東西しらかわの所管となっていますが、白河市や矢吹町の一部では旧市町村ごとに所管しているJAが異なっている地域もあります。



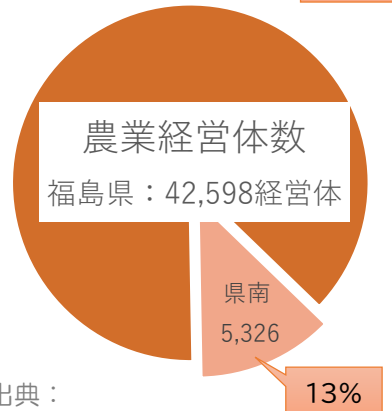
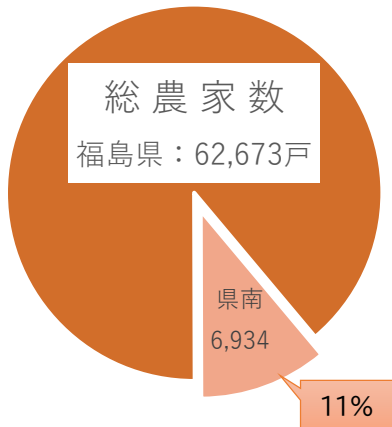
白河市 (表郷除く)
西郷村
泉崎村
中島村
矢吹町 (三神)



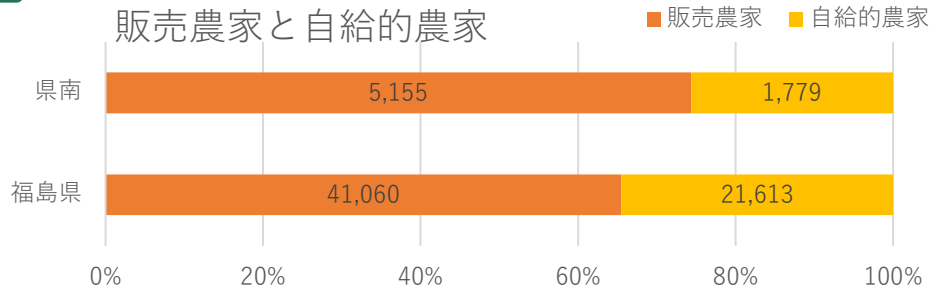
白河市 (表郷)
矢吹町 (三神除く)
棚倉町
矢祭町
埴町
鮫川村

2 データで見る県南地方の農林業

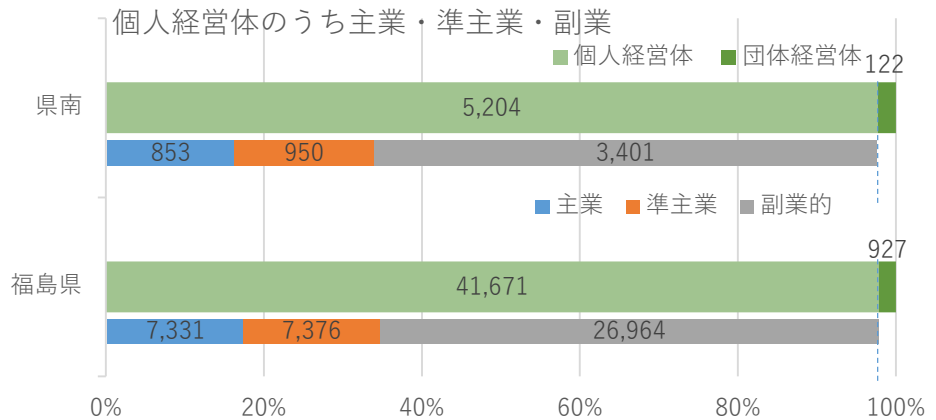
農業・農村



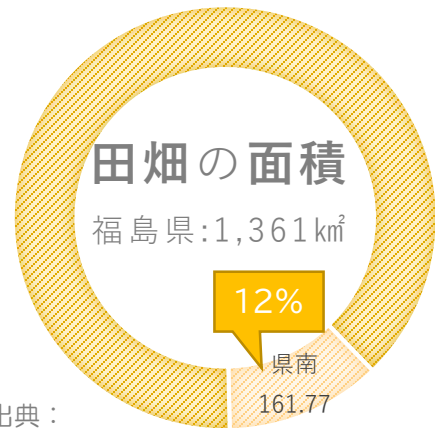
販売農家と自給的農家



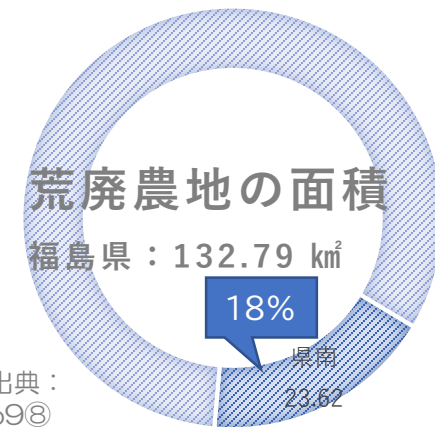
個人経営体と団体経営体



出典：p9⑦

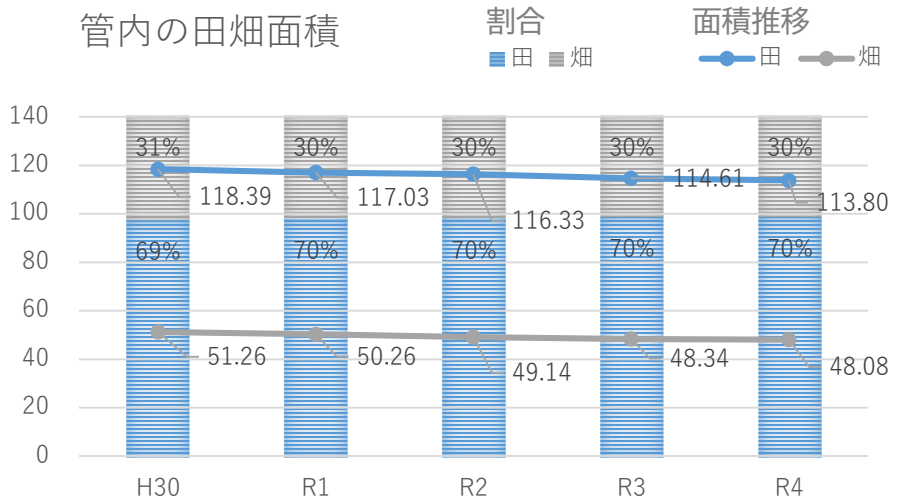


出典：p9⑤

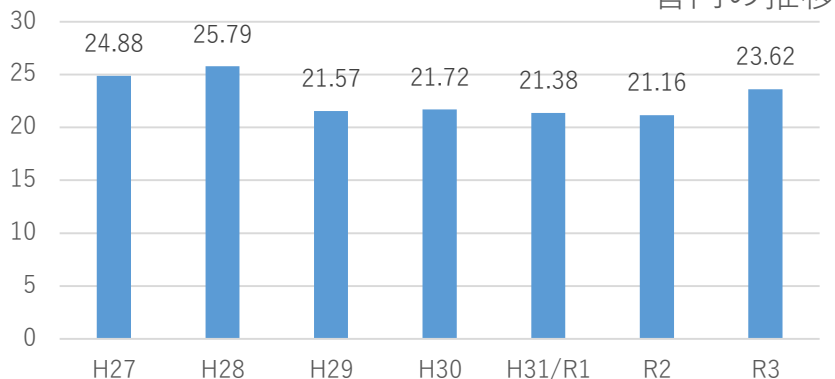


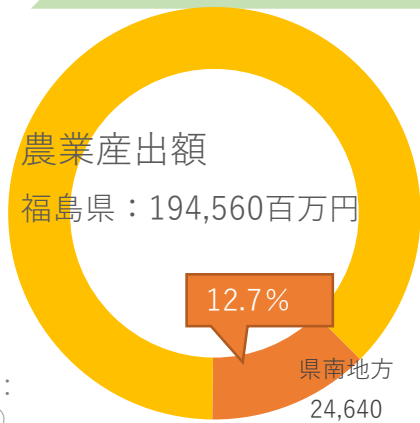
出典：p9⑧

管内の田畑面積

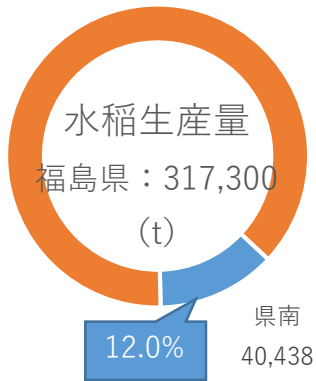
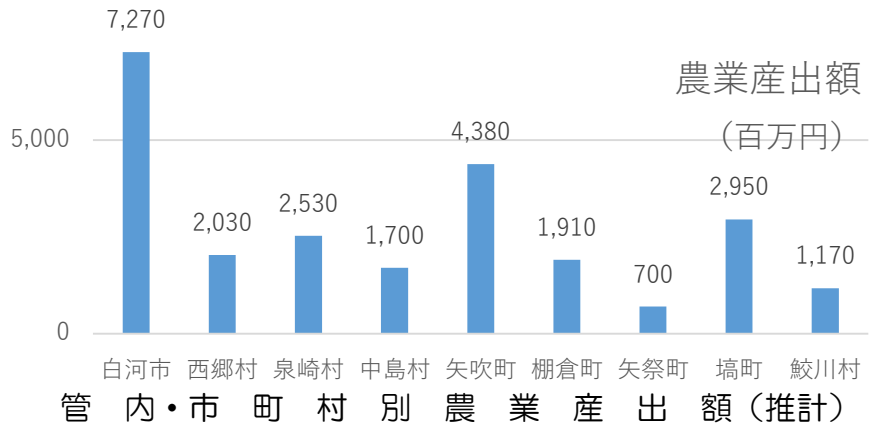


管内の推移

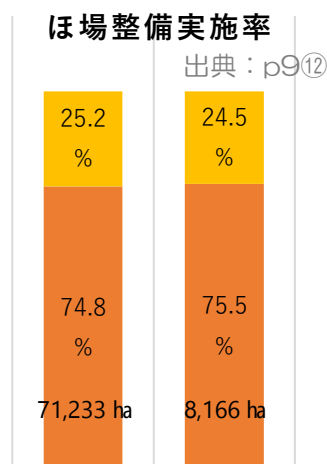
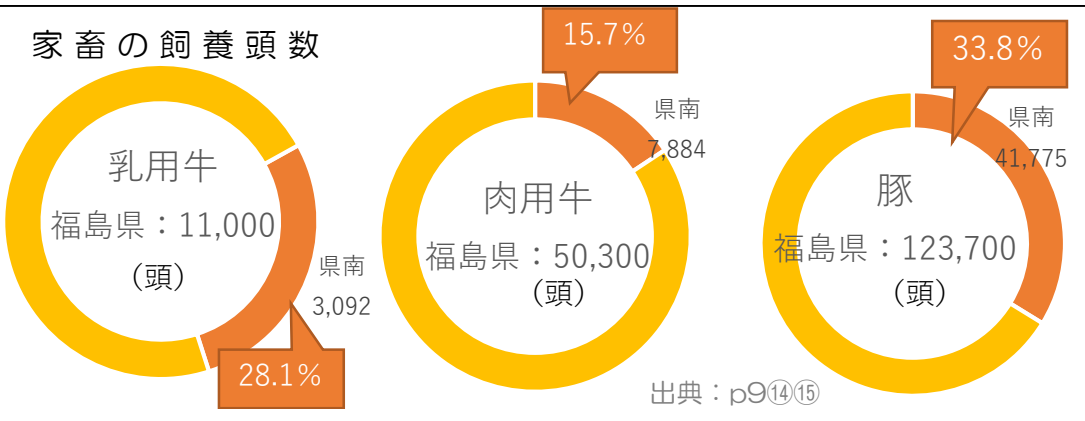
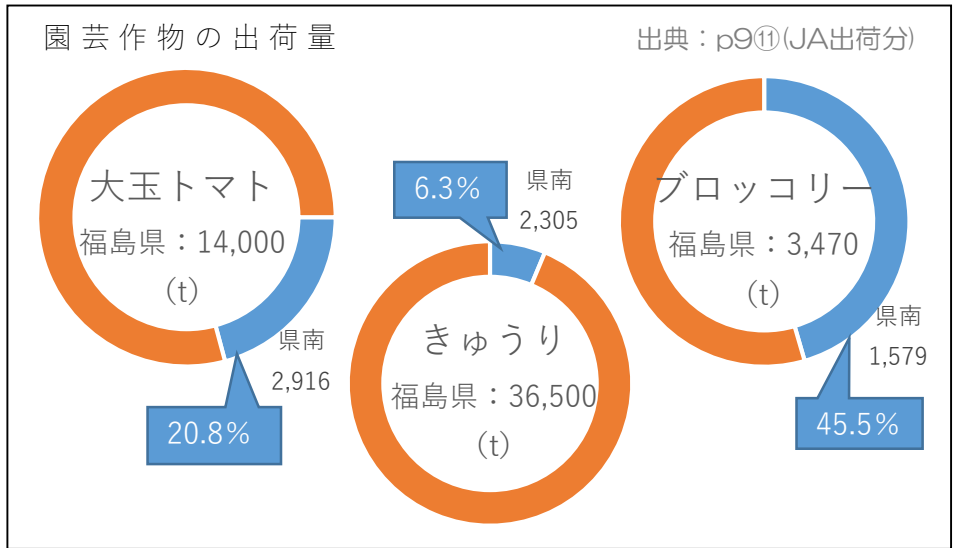




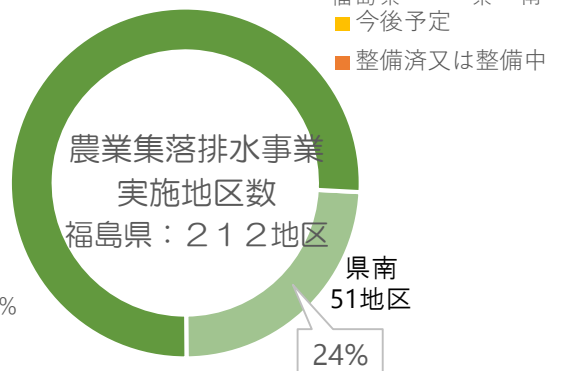
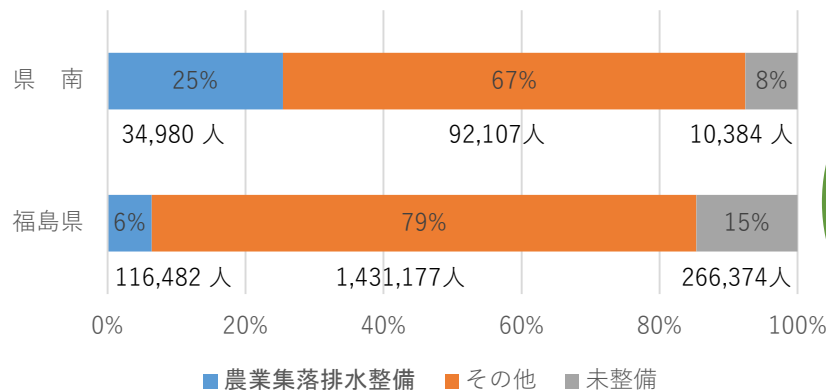
出典：p9⑨



出典：p9⑩

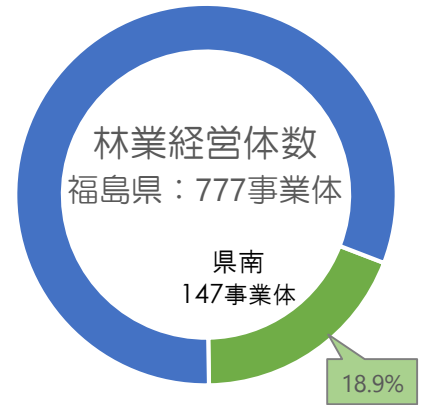
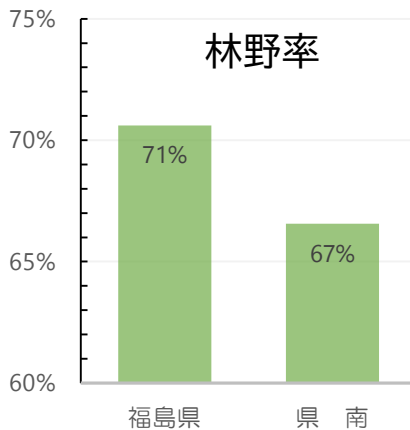
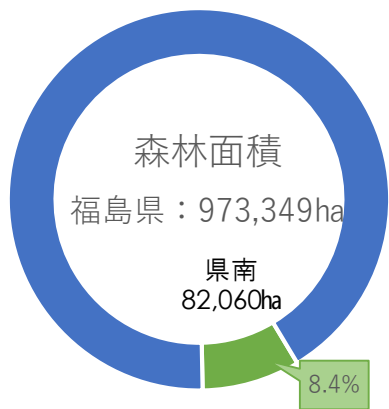


農業集落排水整備事業での整備割合 出典：p9⑬

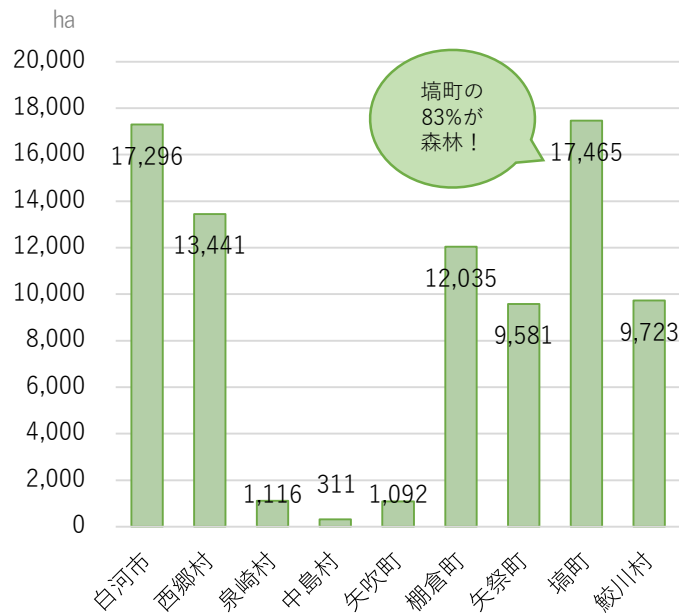


2 データで見る県南地方の農林業

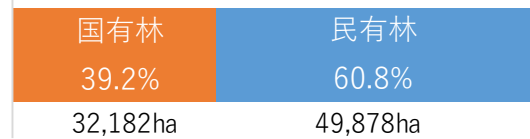
林業・森林



管内の市町村別森林面積




管内の国有・民有林の割合



国有林

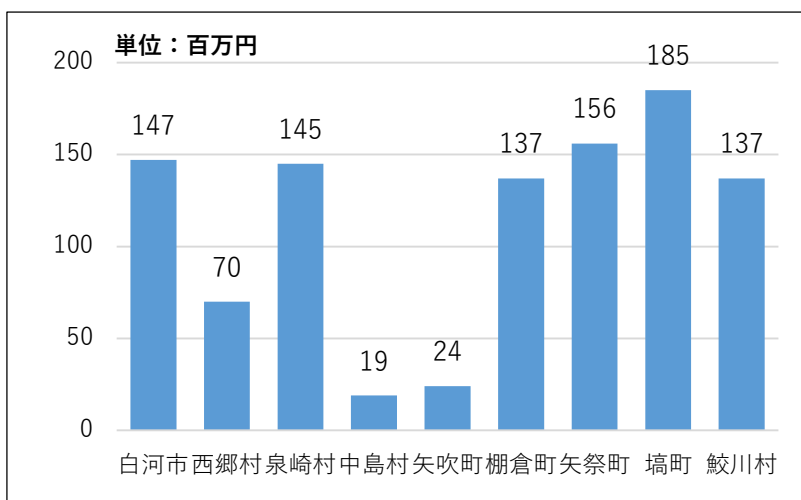


民有林

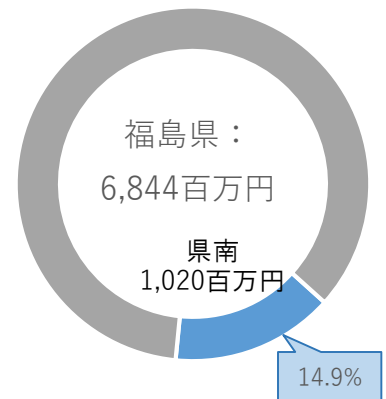


■ 人工林 ■ 天然林 ■ その他

出典：p9⑥



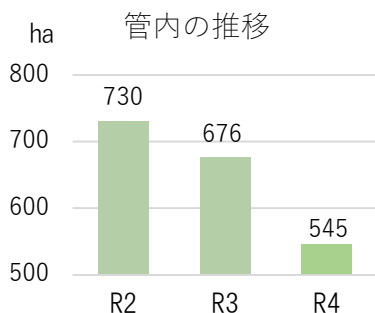
出典：p9⑩



(※4)

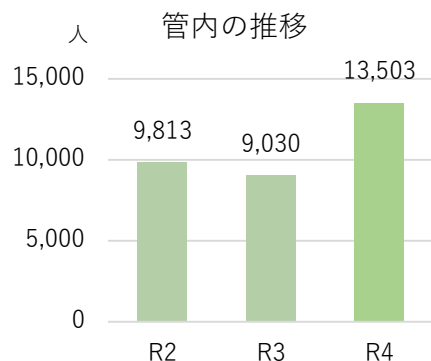
管内・市町村別林業総生産額

森林整備面積



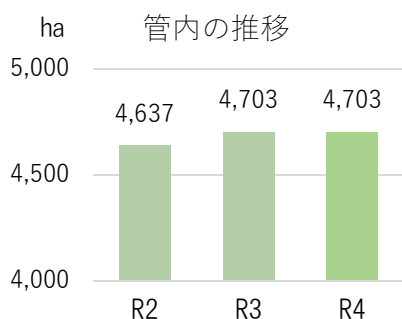
出典：p9⑩

森林づくり活動の参加人数 (※5)



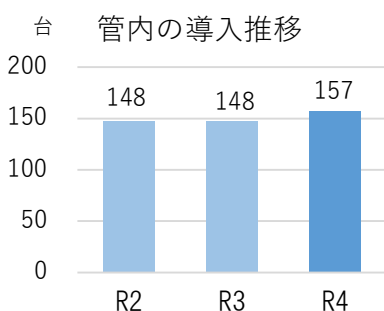
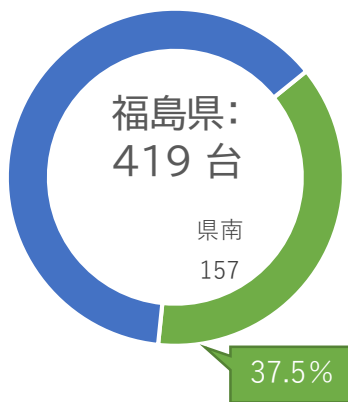
出典：p9⑥

保安林面積



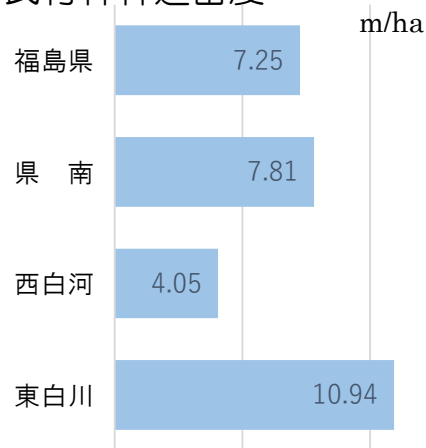
出典：p9⑥

高性能林業機械 (※6) の台数



出典：p9⑥

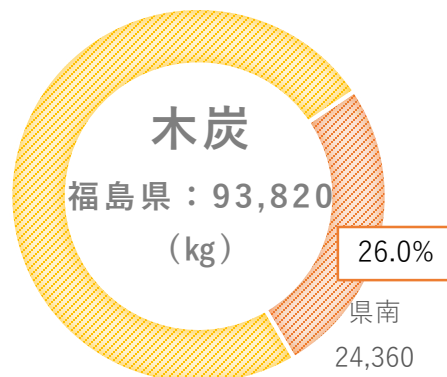
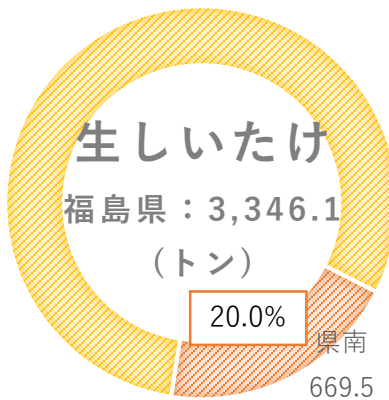
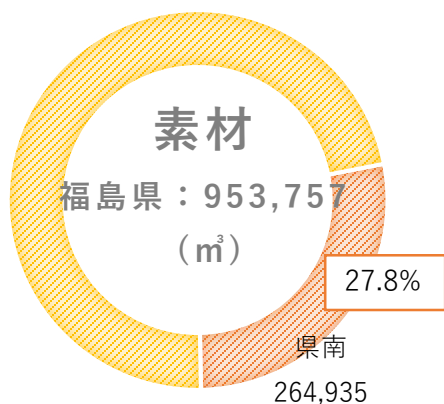
民有林林道密度



出典：p9⑥

林産物の生産量

出典：p9⑰⑱



(※5) 地方植樹祭など

(※6) チェーンソー等の従来機械と比べて作業効率が著しく高い機械

3 組織と業務案内

白河合同庁舎 4階

〒961-0971 白河市昭和町269

総務部	電話:0248-23-1572 FAX:0248-23-1590 庶務・経理、入札事務／入札事務の技術的な調整・審査
企画部	電話:0248-23-1577 FAX:0248-23-1590 地域農林業振興に向けた企画・調整、地域産業の6次化の推進、グリーン・ツーリズムの推進／農業団体の指導・検査、農振法・農地法・食品表示法関連業務
農業振興普及部	電話:0248-23-1561 FAX:0248-23-1559 農業の振興・奨励、経営所得の安定、農業金融の活用支援／作物・畜産の振興及び技術の普及、集落営農及び地域農業の推進／農業担い手の育成、園芸作物の振興及び技術の普及、農作物等の安全・安心の推進
農村整備部	電話:0248-23-1581 FAX:0248-23-1590 農業農村整備事業の調査・計画及び土地改良法の手続き、用地買収・補償、国土調査、農業水利施設の管理／農業用排水路の整備、ほ場の区画整備、ため池の整備、農村の環境整備、農地防災、災害復旧、多面的機能支払

棚倉合同庁舎 2階

〒963-6123 棚倉町大字関口字上志宝50-1

森林林業部	電話:0247-33-2121 FAX:0247-33-6949 林業の振興、林業技術の普及、森林整備、森林保護、特用林産物の生産振興等／治山施設及び保安林の整備、林道の整備、林地開発の調整、林道及び山地の防災
-------	--------------------------------------------------------------------------------------------------------------

4 データの出典

- ①国土交通省：気象庁統計
- ②福島県：福島県の推計人口（令和5年12月）
- ③国土交通省：全国都道府県市区町村別面積調（令和5年10月）
- ④総務省：国勢調査（令和2年）
- ⑤農林水産省：作物統計 面積調査（令和4年）
- ⑥福島県：森林・林業統計書（令和3年度）
- ⑦農林水産省：農林業センサス（2020年）
- ⑧福島県：農業担い手課調べ（令和4年3月）
- ⑨農林水産省：市町村別農業産出額推計（令和4年）
- ⑩農林水産省：農林水産統計（令和4年）
- ⑪県南農林事務所調べ（令和4年）
- ⑫福島県：農村基盤整備課調べ（令和4年度）
- ⑬福島県：第137回福島県統計年鑑2023
- ⑭福島県：畜産統計（令和4年）
- ⑮中央家畜保健衛生所調べ（令和4年）
- ⑯福島県：市町村経済計算年報（令和2年）
- ⑰福島県：木材需給と木材工業の現況（令和3年）
- ⑱農林水産省：特用林産基礎資料（令和4年）

※本資料は、各種統計資料の最新データを参考としております。
データにより集計年度が異なるためご注意ください。

5 県南地方の農林水産物

農林水産業マップ


県南地方は、阿武隈川、久慈川、鮫川の3つの清らかな源流が生み出すおいしい水と澄んだ空が育んだ新鮮な米、野菜、果物、肉、魚などの豊かな食に恵まれています。

県南地方の特産物

 <p>●トマト 水と養分を管理して丹精込めて栽培されています。甘味と酸味のバランスが良い、濃厚な味わいが特徴です。</p>	 <p>●ブロッコリー 福島県内有数の生産地です。水詰の状態でお届けするため、抜群の鮮度を保つためま届けられます。</p>	 <p>●お米 清らかな源流の豊富な水と肥沃な大地に育てられたコシヒカリは、食味ランキングで「特A」評価の絶品です。</p>	 <p>●塙町のダリア 塙町には300種5000株が咲き誇る「ダリア園」や、老人会・小中学校のミニダリア園がたくさんあります。町全体でダリア栽培に取り組み、町はダリアでいっぱいです。</p>
 <p>●久慈川の鮎 水がきれいであり育て、それを食べて成長する天然の鮎は味も姿も日本一といわれています。</p>	 <p>●日本なし 主に白河市で栽培されています。シャリシャリとした食感と甘みずみずしい果汁が8月下旬から楽しめます。</p>	 <p>●はとむぎ 泉崎村を中心に作付されており、健康食品として注目されています。美肌効果があるとされ、お茶や化粧水も作られています。</p>	 <p>●いちご 矢祭町、塙町、棚倉町が生産地です。甘さと酸味のバランスが良く、11月中旬から6月上旬まで、おいしいいちごを味わうことができます。</p>
 <p>●ニラ 秋冬ニラは、矢吹町、白河市の表郷が生産地となっています。秋冬ニラは瑞々しく甘く、栄養も豊富です。11月から3月まで味わうことができます。</p>	 <p>●こんにゃく 健康食として注目されるこんにゃく。東白川のこんにゃくに作りは江戸時代中期に始まり、その伝統が今も受け継がれています。</p>	 <p>●えごま 荏胡麻は別名「じゅうねん」。食べると「10年」長生きするといわれ東北地方で昔から親しまれてきました。大変貴重な健康食品です。</p>	 <p>●きゅうり 露地栽培を中心に施設栽培も行われ、ほぼ通年出荷されています。出荷ピークは7月から9月まで、みずみずしく歯切れがよく、夏場にふさわしい食材です。</p>

県南地方の6次化商品


さい きん き
最近よく聞くけど、
ろくじか
「6次化」ってなんだろう？



よびましたか？

ろくじか
「6次化」とは、「6次産業化」のことで、
せいさんしゃ かこう はんばい
生産者が、加工、販売にも取り組むことを「6次化」と呼んでいます。

ほんごん
県南にはジャムやドレッシングを始め、
かめん
ピールや乾麺、スイーツやこんにゃくなど
たくさんの種類の6次化商品が揃っています。



阿武隈川の清流から生まれた水の妖精 みなもん




いっさい さんごう 1 × にし さんごう 2 × さんじ さんごう 3 = ろくじ さんごう 6
「1次産業の1」×「2次産業の2」×「3次産業の3」=「6次産業化！」

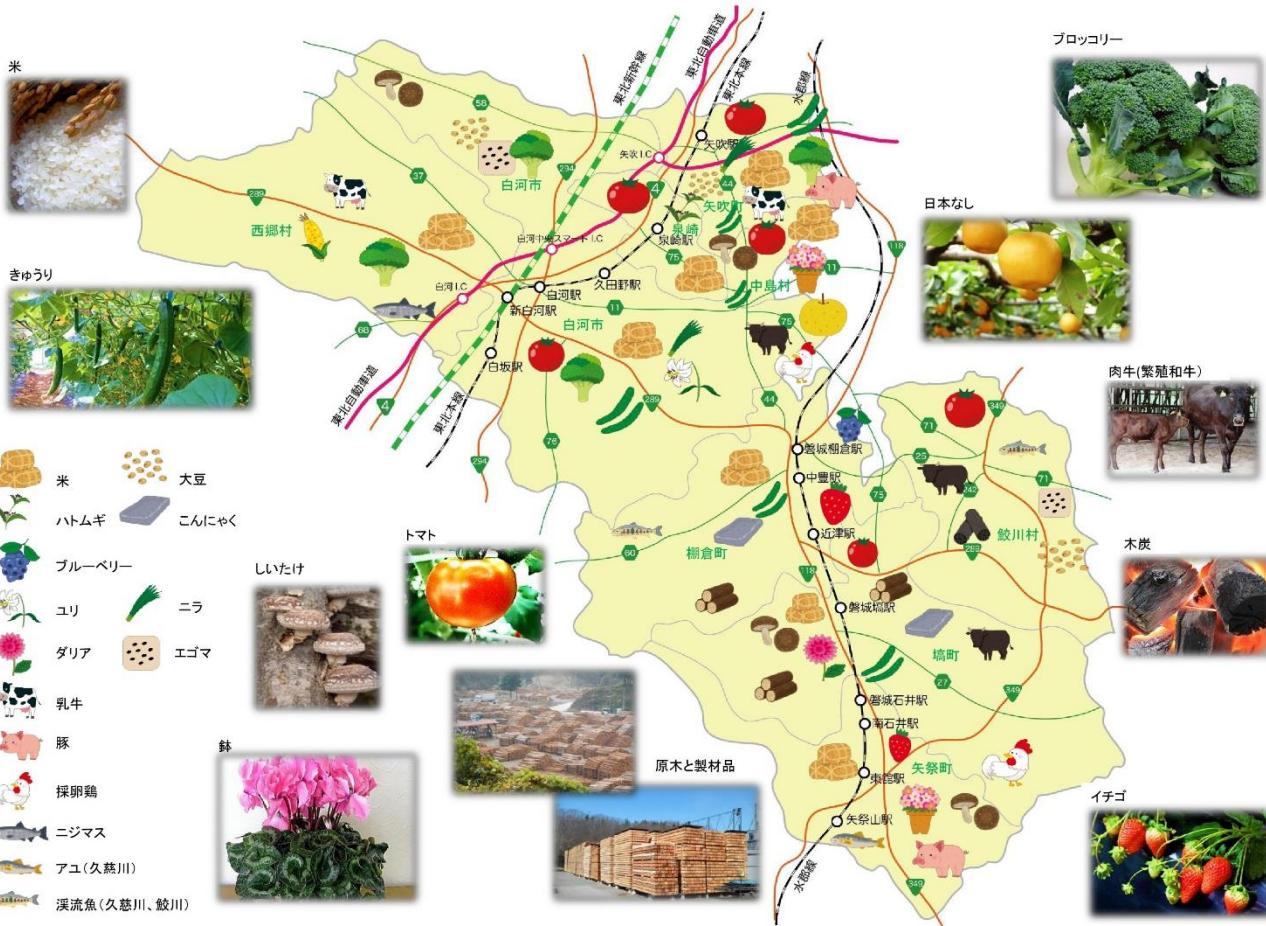
福島県では、豊かな農林水産資源を基盤として、1次・2次・3次の各事業者が他産業と相互に連携・融合しながら農林水産物や商品・加工品の付加価値を向上・創造する取組である「地域産業6次化」を推進しています。

県南地方では「しらかわ・地域産業6次化ネットワーク」を設置して、次の取組により地域・農山村の活性化、商工業・農林水産業者の所得の向上を図っています。

県南の6次化商品を紹介するよ！

←6次化とは…？





- 米
- 大豆
- ハトムギ
- ブルーベリー
- ユリ
- ダリア
- 乳牛
- 豚
- 採卵鶏
- ニジマス
- アユ(久慈川)
- 溪流魚(久慈川、鮫川)
- しいたけ
- ニラ
- エゴマ
- トマト
- イチゴ
- 原木と製材品
- 木炭



(有)山口こうじ店



ハイランドポートブルーベリー



(株)岡崎農園



北條農園



白河ブルーベリーヒール



(株)カタノ



ゆうゆうファーム



藤野菜工房



(有)ケンシン



(有)ケーフーズ生田目



(株)ルバーブの島田農園



社会福祉法人こころん



(有)大栢食品



東日本薬草



亀石ファーマーズ



西郷ゆば工房

編集発行
福島県県南農林事務所
企画部 地域農林企画課
電話：0248-23-1577
住所：〒961-0971
福島県白河市昭和町269番地

