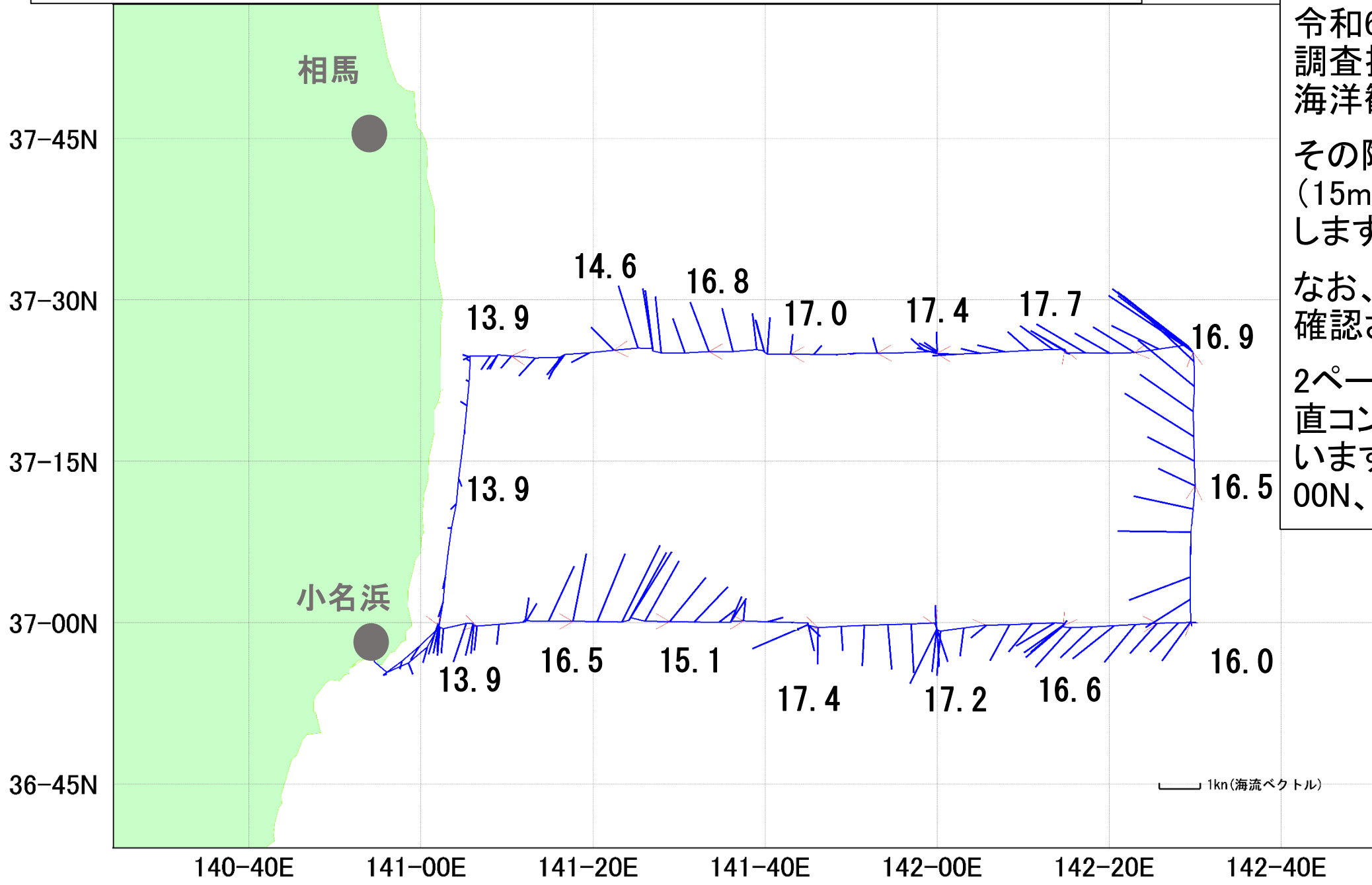


海況速報(令和6年4月3日 福島県水産海洋研究センター)



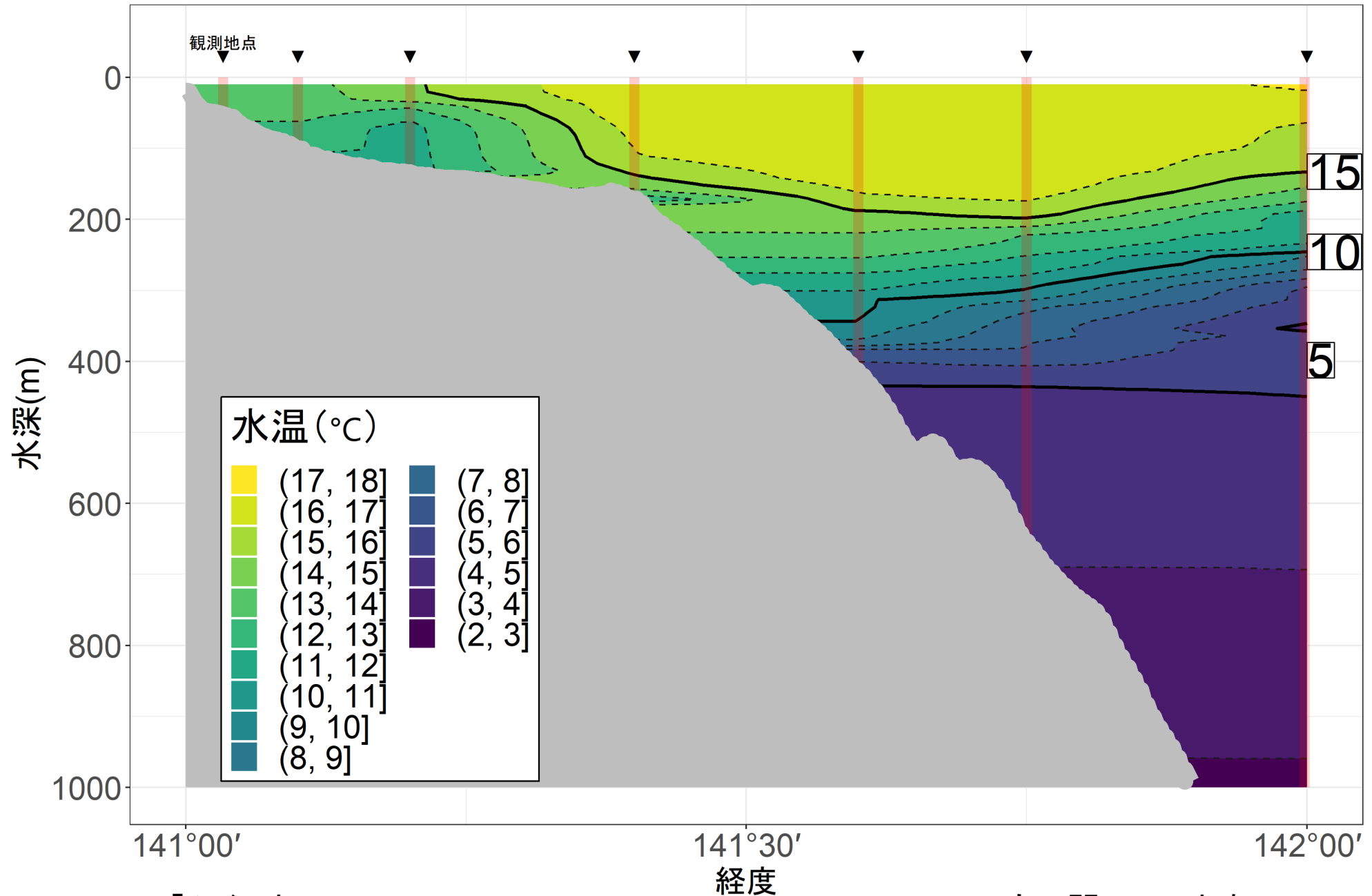
令和6年4月2～3日に、調査指導船「いわき丸」で海洋観測を実施しました。

その際の航跡、潮流(15m深)、表層水温を示します。

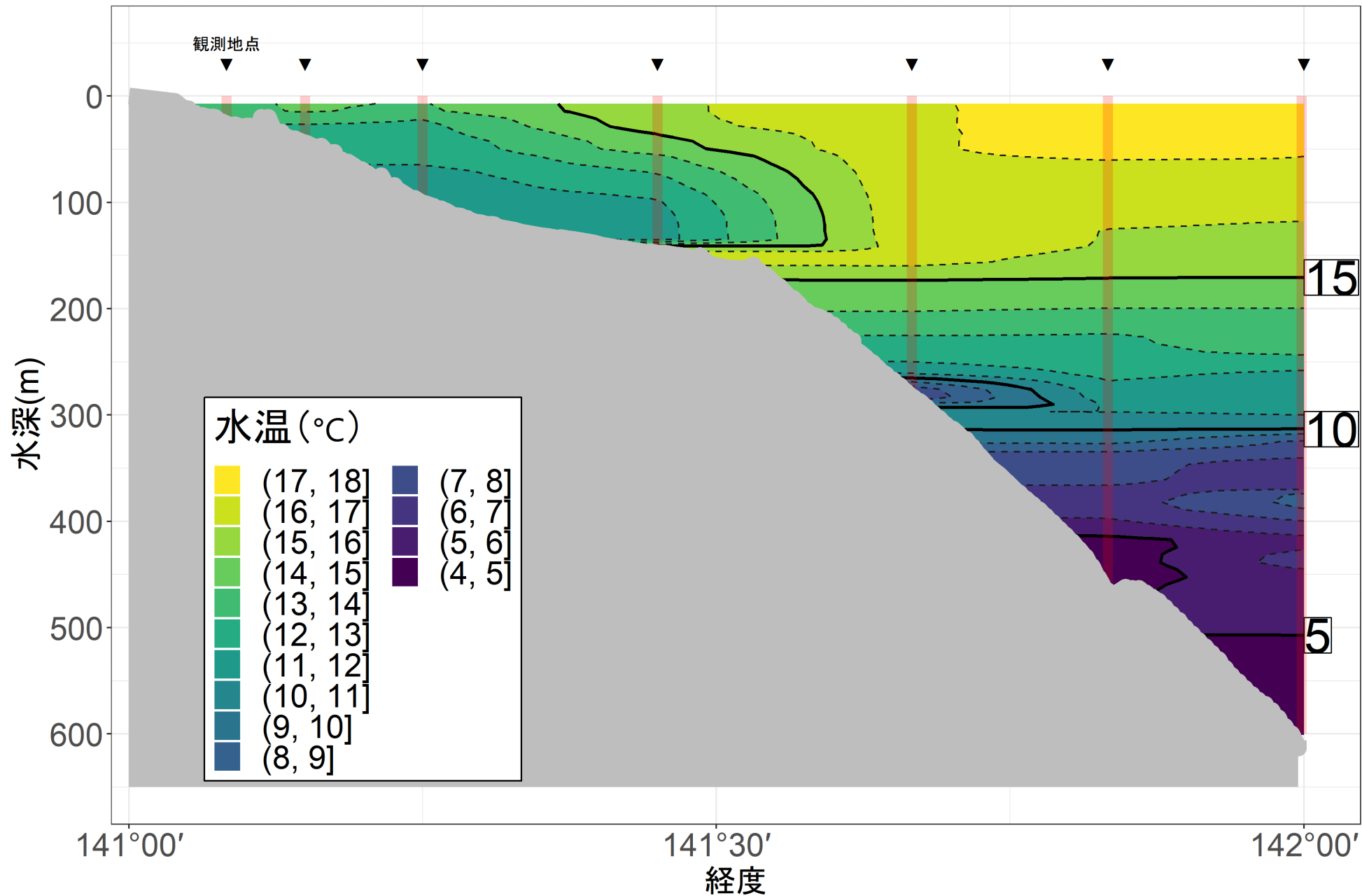
なお、顕著な魚探反応は確認されませんでした。

2ページ目以降に水温鉛直コンター図を掲載しています(塩屋埼定線:37-00N、富岡定線:37-25N)。

令和6年4月3日 鉛直水温分布 塩屋埼(37°00')



令和6年4月3日 鉛直水温分布 富岡(37°25')



「ふくしま Marine System」 <https://fukumari.jp/s/testship/> でも公開しています。