

猪苗代湖

安全指南

猪苗代湖為快艇、摩托艇、立槳衝浪板 (SUP)、手劃船等各類水上交通工具設定了“可航行區域”和“禁止航行區域”。

遊客應嚴格遵守規則，安全地享受休閒活動。



福島縣

猪苗代湖水面利活用基本計劃推進協議會

2024年7月1日

堅決杜絕事故的再次發生

**2020年9月，
豬苗代湖發生了一起重大傷亡事故。**

為杜絕安全事故，打造安全、安心的景區環境，福島縣政府和豬苗代湖水面利用基本計劃推進協議會為快艇、摩托艇等水上交通工具制定了“可航行區域”和“禁止航行區域”，並編寫了這本安全指南供全體游客參考。



前言

溫馨提示

歡迎來到豬苗代湖！我們希望大家在這裡度過安全愉快的美好時光。

請各位遊客遵守安全守則，相互關懷包容，尊重當地居民，共同維護文明環境。

請保持景區環境整潔

- 請將菸蒂和垃圾自行帶走。
- 隨手拾起垃圾，共同維護豬苗代湖的碧水藍天。

請將車輛停至附近停車場

- 路邊停車會妨礙當地居民的日常通行。
- 路邊停車可能成為引發兒童安全事故的罪魁禍首。
- 請將車輛停至停車場，避免交通隱患。

更多豬苗代湖安全指南相關信息，
請掃描右側二維碼訪問福島縣河川規劃課官方主頁。
(<https://www.pref.fukushima.lg.jp/sec/41045a/inawashiroko-riyou.html>)



根據《河川法》對船舶航行區域的限制

1 基於《河川法》規定的通航管制區域

根據《河川法施行令》第16條第二款第3項的規定，豬苗代湖劃定了快艇、摩托艇等機動船的“可航行區域”和“禁止航行區域”，旨在確保全體遊客能夠安全放心地享受休閒活動。

(1) 機動船可航行區域

快艇、摩托艇等機動船可在**減速、慢行條件下**航行。

嚴禁急起步、急加速、急轉彎等危險行為。

非機動船如手劃船、槳板、風帆衝浪等不得進入該區域。

(2) 機動船禁止航行區域

禁止快艇、摩托艇等機動船在此區域航行。但在緊急救生行動情況下，允許其進入。

在游泳區開放期間和範圍內，適用防止休閒垂釣人員、摩托艇安全事故等相關的法規。漁民不受此係列法規的約束。

對於垂釣人員的限制，在上戶濱、志田濱、天神濱和松橋濱全年適用，其他海灘在7月1日至8月31日期間實行限制。有關垂釣的具體時間和範圍，請聯絡豬苗代・秋本非出資漁業合作社。

(3) 處罰規定

如確認出現違法行為，將根據《河川法》第109條及《河川法施行令》第60條，對違規者處以**30萬日元以下罰款**。

自主規則（1）

2 湖域安全準則

豬苗代湖水面利活用基本計劃推進協議會（以下簡稱“協議會”）制定了各項自主規則，請各位遊客務必自覺遵守。

(1) 湖域開放期間

5月上旬至10月的第二個星期日

(2) 湖域開放時間

5月～8月	8:00 ~ 18:00
9月～10月	8:00 ~ 16:00

(3) 全船舶禁航區域

出於對環境保護的考慮，除漁民和釣魚者外，離岸300米範圍內禁止機動船和非機動船航行。

(4) 各海水浴場的使用規則

各海水浴場的使用規則由協議會的各地區分會制定。請遵循安全指南並確認各海水浴場的指示牌。

(5) 注意事項

【所有人員】

- ・請務必確認景區指示牌和各項安全指南，瞭解包括乘坐器械和游泳等水上活動在內的適用區域和禁止區域。
- ・請根據當天的天氣、水溫和氣溫，選擇適當的裝備（如潛水衣等）進行活動。

自主規則（2）

【機動船、非機動船的使用人員】

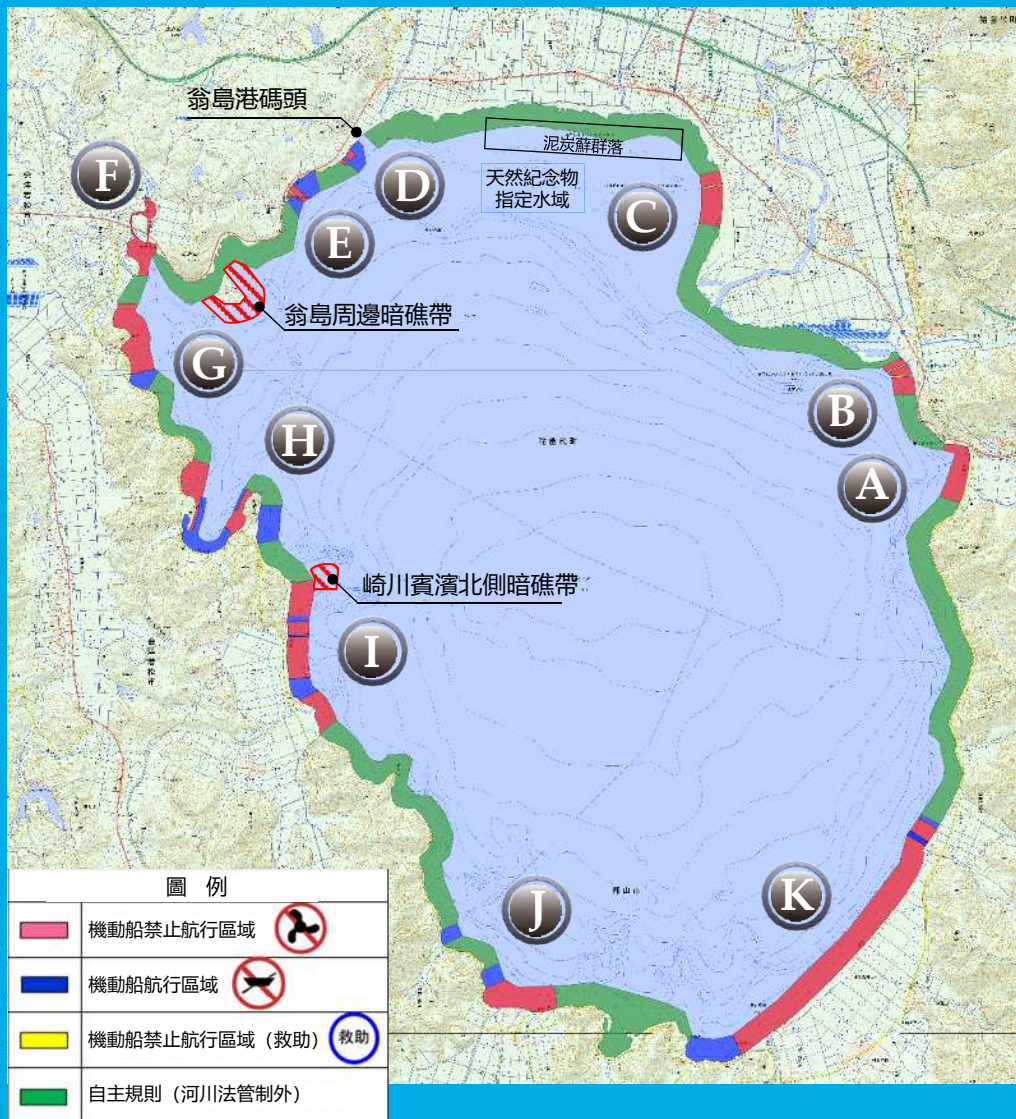
- 原則上請務必穿著救生衣。
- 為防止意外事故等情況發生，請將手機放入防水袋中隨身攜帶，以便緊急時自救求助。
- 請隨身攜帶小型船舶駕駛證和船舶檢驗證書。
- 請在不妨礙通行者的情況下，在停車場等指定場所進行船隻和摩托艇等水上交通工具的裝卸。
- 除許可車輛外，請勿將車開入沙灘，以免對其他遊客造成不便。
- 當開展遠距離航行時，請至少同時操作兩艘船隻。單艘船進行航行時，請在管理人員可確認的範圍內行駛。

【水上牽引運動】

- 請在湖岸或指定地點上下船。禁止在遠離湖岸的湖面上逗留等待，以免發生危險。
- 請確保快艇、摩托艇上載有一名能始終保持對周邊環境注意觀察的同行人員。航行中須全程進行安全確認。
- 當被牽引人員落水時，請立即減速並第一時間確保其人身安全。
- 牽引人員請注意牽引部分不要與其他水上摩托車或船舶碰撞，仔細觀察周圍情況，並以安全速度行駛。
- 被牽引人員也必須穿著救生衣。

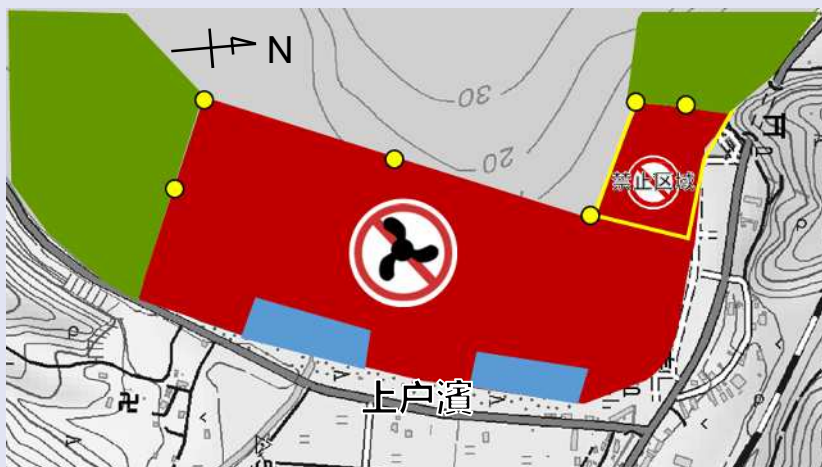
通航管制區域

~ 让我们遵守规定,
保护人与环境, 共享和谐的水域生活 ~



A

上 戶 濱



河川法規定的



機動船禁止航行區域

游泳區（計劃開放區域）



设置在機動船禁止航行區域內，
嚴禁機動船在此區域內航行。

推進協議會自主規則管理適用區域



上戶濱的機動船航行禁止區域只允許手劃船航行
※漁民除外



禁止区域

所有機動、非機動船禁止航行區域
※漁民除外



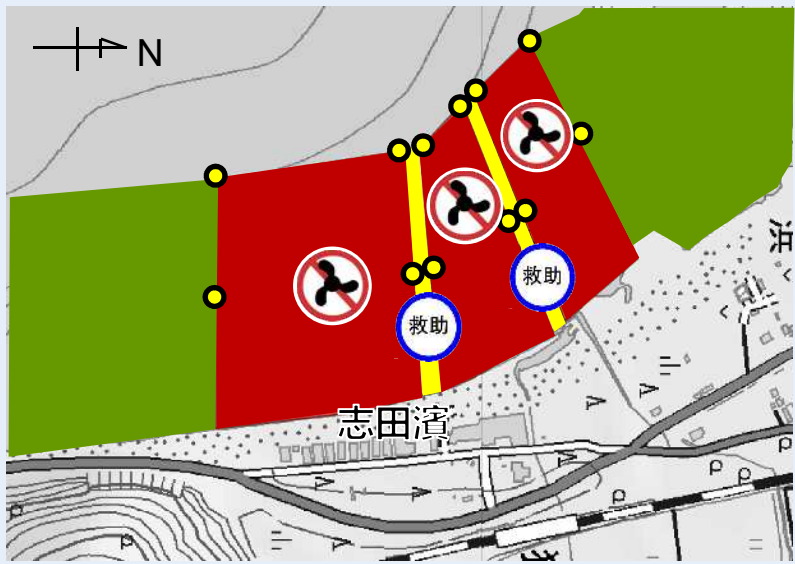
全船舶禁航區域

因保護環境，實行所有機動、非機動船禁航的區域
※漁民、垂釣者除外

B 志田濱

已分別列出河川法規定區域及協議會自主規則區域，請自行對照確認。

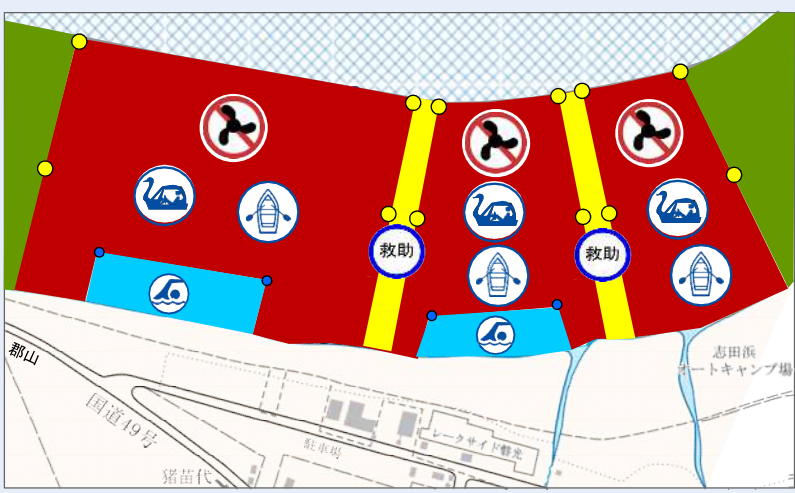
通航管制區域



- 河川法規定的
 - 機動船 禁止航行區域
 - 機動船 禁止航行區域 (救助)
- 推進協議會 自主規則適用區域
 - 全船舶禁止航行區域

自主規則

除手劃船和腳踏船外的水上交通工具禁止入內。
僅當緊急情況發生時，允許圖示 緊急時快艇和摩托艇的通行。



- 圖例 (根據使用功能區分)
 - 游泳人員
 - 手劃船
 - 腳踏船
 - 浮標(河川法)
 - 浮標(其他)
- 海水浴場根據不同的使用功能進行了地區劃分。請嚴格遵守使用規定，避免超出指定區域活動。
- 緊急時快艇、摩托艇及作業船的起降區域
- 全船舶禁航區域



松桥濱・天神濱

已分別列出河川法規定區域及協議會自主規則區域，請自行對照確認。

通航管制區域

河川法規定的



機動船
禁止航行區域

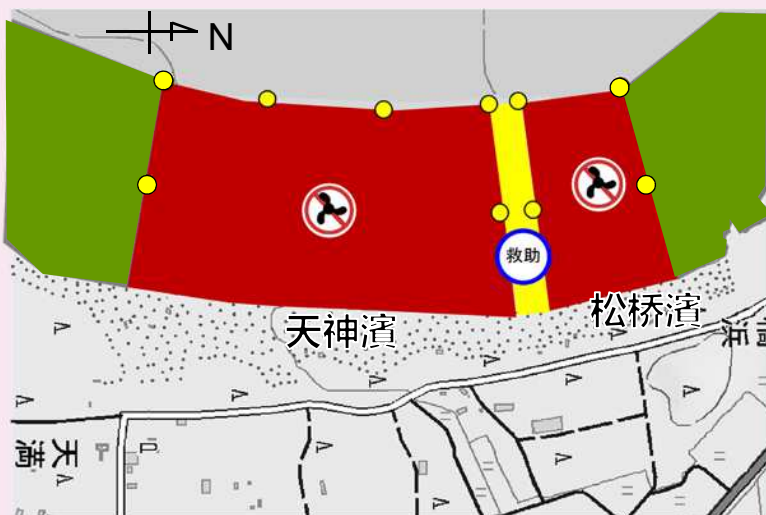


機動船
禁止航行區域
(救助)

推進協議會
自主規則適用區域



利用禁止
區域



自主規則

圖例

(根據使用功能劃分)



游泳人員



風帆衝浪



手劃船



獨木舟



腳踏船



漿板 SUP

● 浮標(河川法)

● 浮標(其他)

海水浴場根據不同的使用功能進行了地區劃分，請嚴格遵守使用規定，避免超出指定區域活動。

快艇、摩托艇禁止進入海水浴場。
在天神濱，禁止使用風帆衝浪和腳踏船。游泳時，請遵循相關運營者的指示。

緊急時快艇、摩托艇及作業船的起降區域

全船舶禁航區域



D

蟹澤濱

已分別列出河川法規定區域及協議會自主規則區域，請自行對照確認。

通航管制區域



河川法規定的



推進協議會 自主規則適用區域



自主規則

風帆衝浪板和腳踏船不得進入海水浴場。
請警惕航行於碼頭船舶航行區域的船隻。



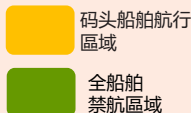
圖例

(根據使用功能區分)



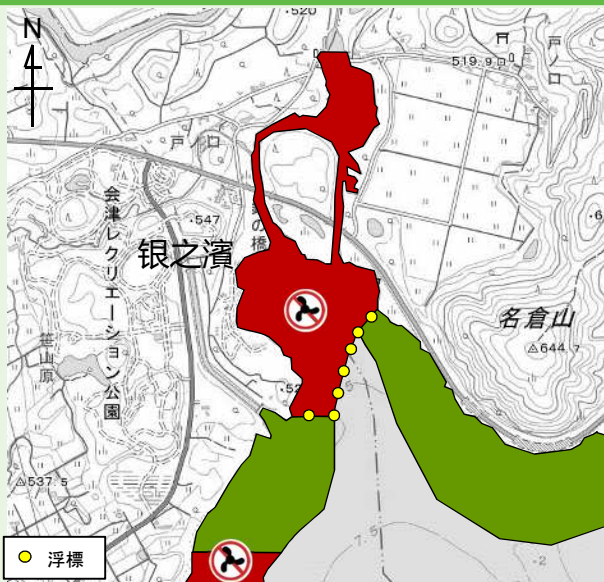
- 浮標(河川法)
- 浮標(其他)

海水浴場根據不同的使用功能進行了地區劃分。請嚴格遵守使用規定，避免超出指定區域活動。



F

银之濱



河川法規定的



機動船
禁止航行區域

推進協議會
自主規則適用區域

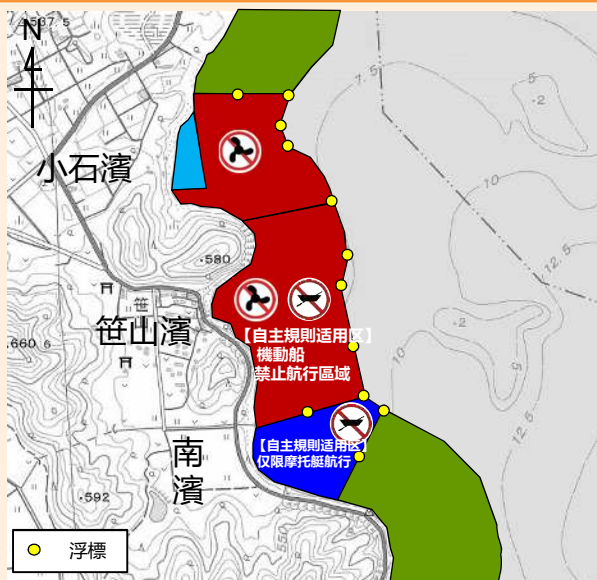


全船舶
禁止航行區域

● 浮標

G

小石濱、笹山濱、南濱



河川法規定的



機動船
禁止航行區域



機動船
可航行區域

游泳區
(計劃開放區域)



推進協議會
自主規則適用區域



笹山濱
非機動船通行



全船舶
禁航區域

● 浮標



中 田 濱

河川法規定的

推進協議會自主規則適用區域



機動船
禁止航行區域



此處同樣禁止
機動船通航



機動船
可航行區域



駕駛員執照
考試的船舶
優先

游泳區
(計劃開放區域)



牽引運動的
上下船地點

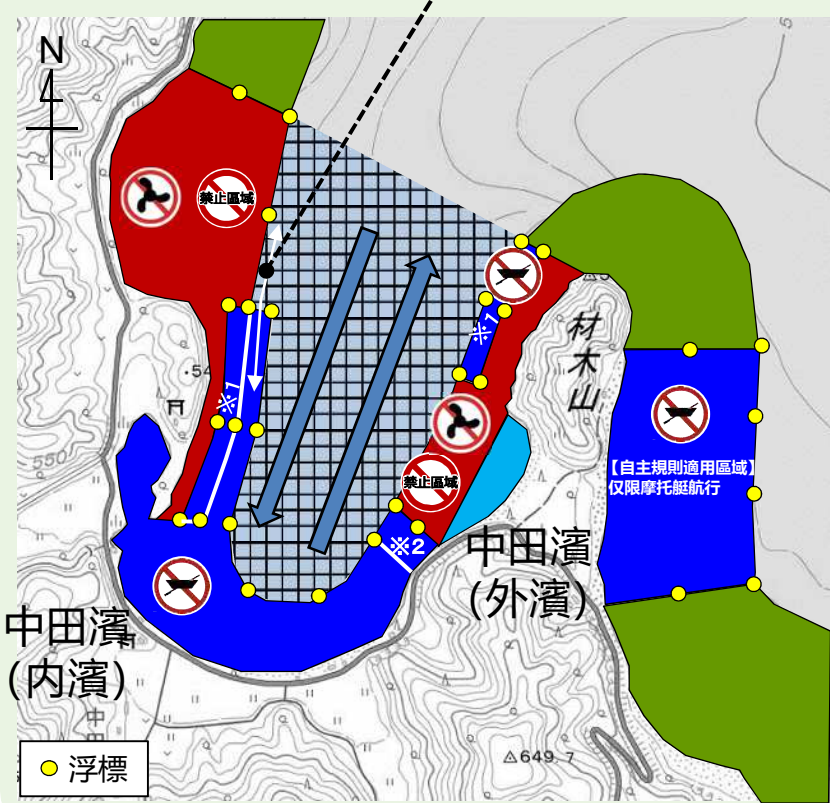


全船舶
禁航區域

圖示 區域航行規則

- 禁止橫向(東西方向)航行
- 禁止蛇行航行
- 禁止在湖面上等待登船
- 只能單向航行

※前往湖心的船舶請沿著西側
航道通行(圖示白色箭頭)



I

平濱・崎川濱



河川法規定的

- 機動船
禁止航行區域
- 機動船
可航行區域

游泳區 (計劃開放區域)



推進協議會 自主規則適用區域

- 平濱、崎川濱
同樣禁止非機
動船航行

- 全船舶
禁航區域

J

小倉澤・秋山濱・青松濱



河川法規定的

- 機動船
禁止航行區域
- 機動船
可航行區域

游泳區 (計劃開放區域)



推進協議會 自主規則適用區域

- 全船舶
禁航區域

K

中之澤、湖南港、舟津公園、舟津濱～濱路濱、館濱、横澤濱、濱路濱

河川法規定的

 機動船
禁止航行區域

 機動船
可航行區域

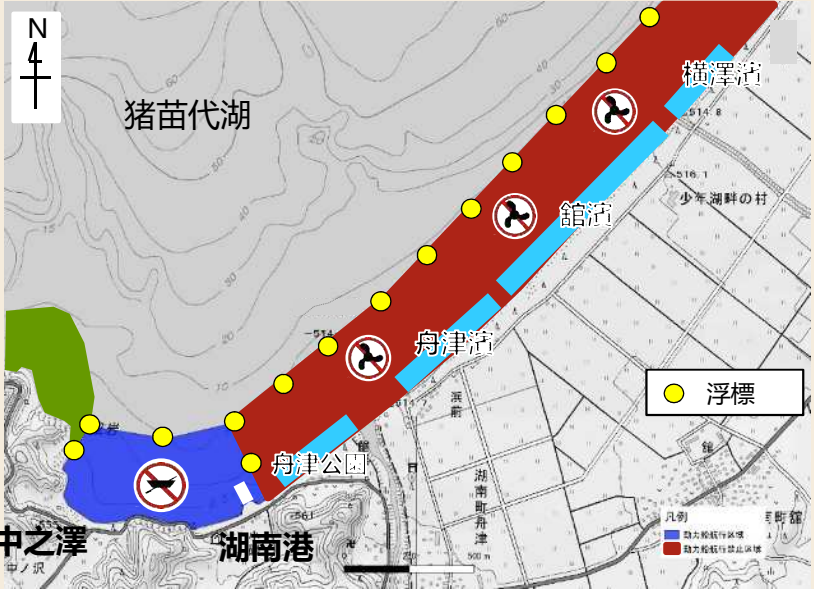
游泳區
(計劃開放區域)



推進協議會
自主規則適用區域



全船舶
禁航區域



相關法律法規

**〈根據《河川法施行令》所規定的水域及通航管理辦法〉
針對機動船舶（如快艇、摩托艇等），已明確劃定了其可航行區域和
禁止航行區域。**

- 1 根據《河川法》對一級河川的界定**
豬苗代湖被劃定為阿賀野川水系的一級河川。
- 2 根據《河川法施行令》第16條之2第3項**
在一級河川的河川區域內，為防止河川使用受到重大影響，需要對船隻的通航進行限制。通航船隻必須依照河川管理者所規定的通航管理辦法展開活動。
- 3 根據《河川法施行令》第60條第1項第2號**
違反第16條第2款第3項，進行通航船隻相關操作的違法人員將被處以30萬日元以下的罰款。
- 4 根據2024年7月開始實施的《河川法施行令》第16條第2款第3項中所規定的水域及通航辦法**
在阿賀野川水系豬苗代湖的指定通航區域內，各類船隻的通航管理辦法請參照本手冊P6 ~ P15所記載的《河川法》相關規定。

相關法律法規

《船舶職員及小型船舶操縱者法》

有關小型船舶（遊艇、快艇、摩托艇等）駕駛人員的操作規範如下：

- 1 嚴禁酒後駕駛**

飲酒會導致注意力和判斷力下降，影響正常船舶駕駛。
請自覺杜絕酒後駕駛。
- 2 嚴禁危險駕駛**

未經許可禁止駛入游泳區。
禁止在有游泳人員的區域航行。
※“游泳人員”包括參與游泳、衝浪、潛水、帆船、獨木舟、滑水、迷你船等不需持證的水上娛樂活動的參與人員。
- 3 嚴禁無證駕駛**

在所有水域內駕駛摩托艇或在港口法及海上交通法規定的航道內駕駛船隻時，必須由持有相關資格證書的人員本人進行操作。
- 4 救生衣的穿戴**

以下人員必須穿戴救生衣等救生裝置：

 - 乘坐摩托艇的所有人員
 - 未滿12歲的兒童
 - 在獨自乘坐的漁船上進行漁業作業的人員
 - 在露天甲板上活動的所有人員

5 保持警戒

為確保航行安全，必須時刻保持適當的警戒，充分判斷周圍水域狀況和其他船隻的動向。

6 出航前檢查

出航前必須進行全面檢查，包括燃料和機油的量的確保、氣象和水路資訊的收集、船體狀況的檢查等，以確保航行安全。

《預防游泳人員與遊樂摩托艇發生衝突事故的相關條例》

1 嚴禁在游泳區域航行。

2 禁止在海水浴場等區域進行高速行駛、急轉彎或蛇行航行，避免對游泳者造成困擾。

3 嚴禁酒後駕駛

飲酒會導致注意力和判斷力下降，影響正常船舶駕駛。
請自覺杜絕酒後駕駛。

4 禁止在有人游泳的水域內進行高速行駛、急轉彎或蛇行航行，避免對他人造成困擾。

5 請聽取遊樂摩托艇提供商或碼頭業者針對防止水難事故提出的專業建議。

◎ 所有來訪人員請注意，違反規定將面臨監禁或罰款。

根據法律，以下行為被禁止。

如目擊到相關情況，請立即通報最近的警察局（請撥打110）。

【河川法施行令】

- 嚴禁進入快艇、摩托車等機動船的禁止航行區域
 ※從事漁業的船隻和經河川管理者許可的船隻等特定船隻除外
- 嚴禁在機動船的航行區域內進行急起步、急加速、急轉彎等危險行為
- 嚴禁獨木舟、手劃船、槳閘、風帆衝浪等非機動船進入機動船的航行區域

【預防遊泳人員與遊樂摩托艇髮生衝突事故的相關條例】

- 嚴禁摩托艇在遊泳區域航行
- 嚴禁移動或損壞遊泳區域的標誌
- 引起遊樂摩托艇航行導緻人員死亡、受傷或財物損壞時，未採取傷者救護等必要措施的行為
- 醉酒或其他無法正常操船狀態下的航行行為

聯絡方式 (依照所屬區域劃分)

豬苗代町

A 上戸濱 B 志田濱 C 天神濱、松橋濱 D 蟹澤濱 E 長濱

豬苗代町商工觀光課 0242-62-2117 福島縣喜多方建設事務所規劃調查課 0241-24-5717

會津若松市

F 銀之濱 G 小石濱、笹山濱、南濱 H 中田濱 I 平濱、崎川濱

會津若松市觀光課 0242-39-1251 福島縣會津若鬆建設事務所規劃調查課 0242-29-5438

郡山市

J 小倉澤、秋山濱、青松濱
K 中之澤、湖南港、舟津公園、舟津濱、館濱、橫澤濱、濱路濱 (第1・第2)

郡山市觀光課 024-924-2621 福島縣縣中建設事務所規劃調查課 024-935-1449

【製作】豬苗代湖水麵利活用基本計劃推進協議會