

【諮問】

福島県土地利用基本計画の一部変更について

(変更区域図等)

令和6年8月（見込み）

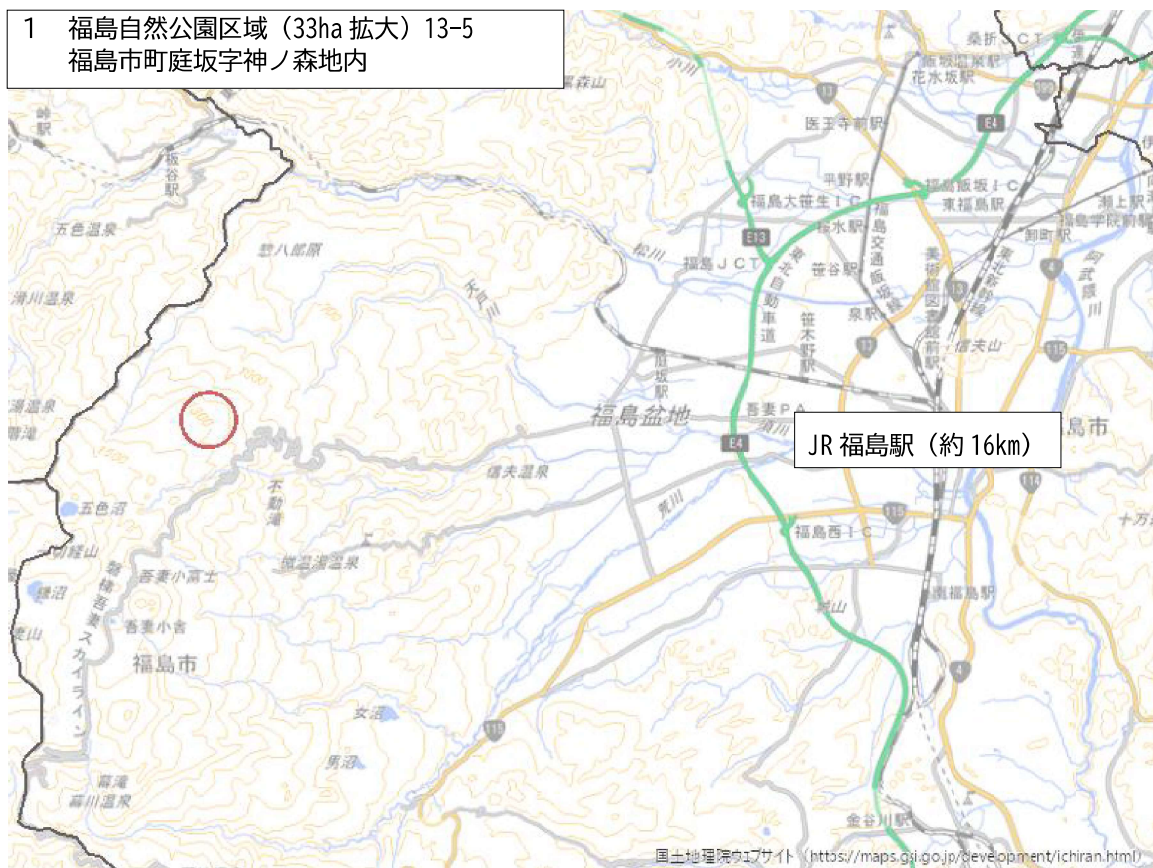
福島県

目次

整理番号	変更地域名(関係市町村)		
1	福島自然公園地域(13-5)	(福島市)	変更位置図
			変更区域図
2	猪苗代自然公園地域(13-6)	(猪苗代町)	変更位置図
			変更区域図

変更位置図 (縮尺 1 : 150000)

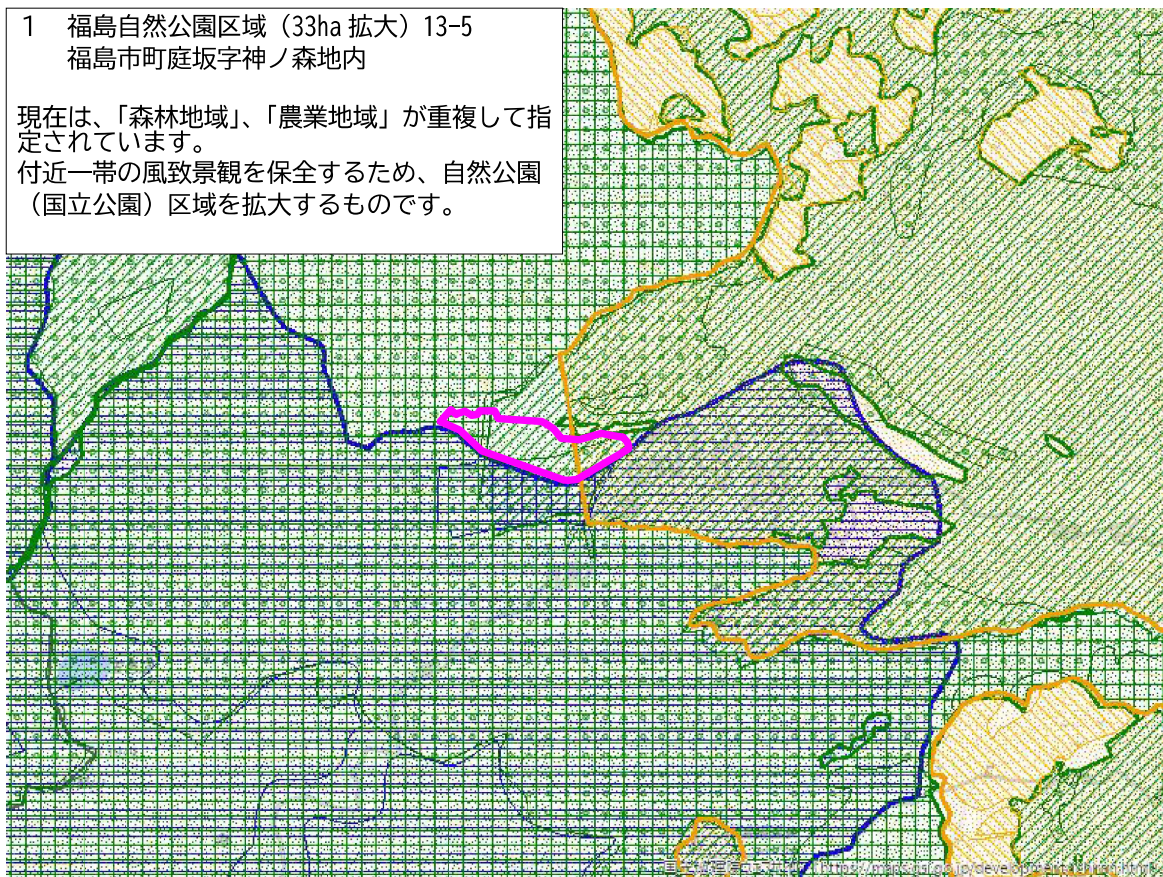
1 福島自然公園区域 (33ha 拡大) 13-5
福島市町庭坂字神ノ森地内



変更区域図 (縮尺 1 : 50000)

1 福島自然公園区域 (33ha 拡大) 13-5
福島市町庭坂字神ノ森地内

現在は、「森林地域」、「農業地域」が重複して指定されています。
付近一帯の風致景観を保全するため、自然公園 (国立公園) 区域を拡大するものです。

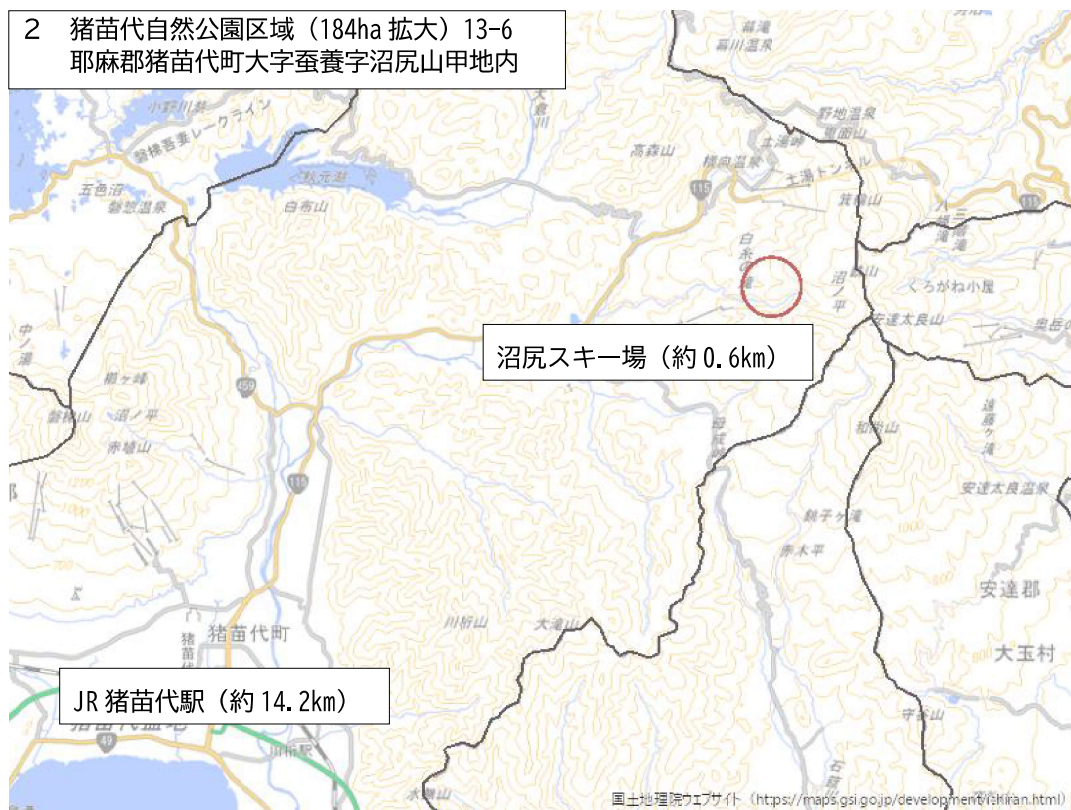


- 拡大(面)
- 縮小(面)
- 都市地域
- 市街化区域
- 市街化調整区域
- その他の用途地域
- 農業地域
- 農用地区域
- 森林地域
- 国営林
- 地域森林計画対象民有林
- 保安林
- 自然公園地域
- 特別地域
- 特別保護地区
- 自然保全地域
- 原生自然環境保全地域
- 特別地区



変更位置図（縮尺 1 : 150000）

2 猪苗代自然公園区域（184ha 拡大）13-6
耶麻郡猪苗代町大字蚕養字沼尻山甲地内



変更区域図（縮尺 1 : 50000）

2 猪苗代自然公園区域（184ha 拡大）13-6
耶麻郡猪苗代町大字蚕養字沼尻山甲地内

現在は、「森林地域」が指定されています。
付近一帯の風致景観を保全するため、自然公園
（国立公園）区域を拡大するものです。

