

# 阿武隈川地域森林計画書

(阿武隈川森林計画区)

計画期間 自 令和 7 年 4 月 1 日  
至 令和 1 7 年 3 月 3 1 日

福 島 県



# 阿武隈川森林計画区 位置図





## □ 森林計画制度について

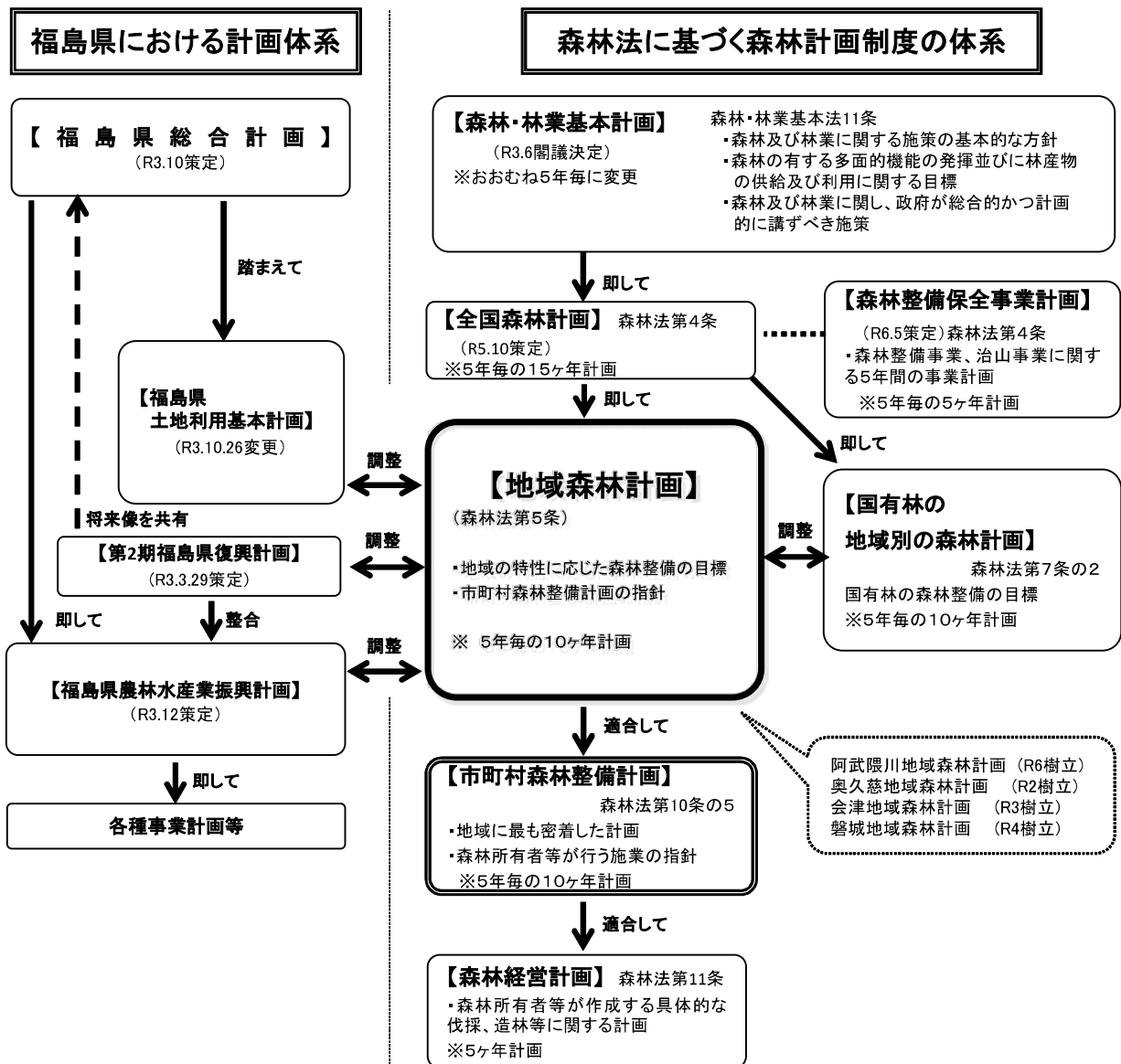
森林は、一度荒廃すれば長期にわたりその機能が損なわれることから、総合的・長期的な視点に立ち、適切に管理・育成する必要があります。そのため、森林法に基づく森林計画制度が設けられています。

また、森林の恵みは広域に及ぶ一方で、管理・育成は個々の森林の現況に応じて実施する必要があります。そのため、森林計画制度は、国・県・市町村・森林所有者等相互に整合を図る体系となっています。

### 地域森林計画とは

森林法第5条に基づき、全国森林計画に即して、知事が各森林計画区の民有林について5年毎に10年を1期としてたてる計画で、地域に応じた森林整備の目標等を明らかにするとともに、各市町村が定める市町村森林整備計画の指針となるものです。

## 森林林業に関する計画





## 全国森林計画と地域森林計画の計画期間対応表

### ○全国森林計画（計画期間15年）

年 度	5	6	7	8	9	10	11	12	13	14	15	16	17	18	19	20	21
令和5年度樹立 全国森林計画 (令和6～20年度)																	
		← 前期5年					中期5年					→ 後期5年					

### ○地域森林計画（計画期間10年）

年 度	5	6	7	8	9	10	11	12	13	14	15	16	17
令和6年度樹立 阿武隈川地域森林計画 (令和7～16年度)													
			← 前期5年					→ 後期5年					





# 目 次

## I 計画の大綱

- 1 森林計画区の概況 ..... 1
- 2 前計画の実行結果の概要及びその評価 ..... 5
- 3 計画樹立に当たっての基本的な考え方 ..... 6

## II 計画事項

- 第1 計画の対象とする森林の区域 ..... 8

### 第2 森林の整備及び保全に関する基本的な事項

#### 1 森林の整備及び保全の目標その他森林の整備及び保全に関する基本的な事項

- (1) 森林の整備及び保全の目標 ..... 10
- (2) 森林の整備及び保全の基本方針 ..... 10
- (3) 計画期間において到達し、かつ、保持すべき森林資源の状態等 ..... 10

#### 2 その他必要な事項

- (1) 森林の放射性物質対策 ..... 10
- (2) 奥羽山系における森林生態系の保全 ..... 10
- (3) 木質バイオマスの利活用の推進 ..... 11

### 第3 森林の整備に関する事項

#### 1 森林の立木竹の伐採に関する事項（間伐に関する事項を除く。）

- (1) 立木の伐採（主伐）の標準的な方法に関する指針 ..... 17
- (2) 立木の標準伐期齢に関する指針 ..... 19
- (3) その他必要な事項 ..... 19

#### 2 造林に関する事項

- (1) 人工造林に関する指針 ..... 20
- (2) 天然更新に関する指針 ..... 22
- (3) 植栽によらなければ適確な更新が困難な森林に関する指針 ..... 24
- (4) その他必要な事項 ..... 24

#### 3 間伐及び保育に関する事項

- (1) 間伐を実施すべき標準的な林齢及び間伐の標準的な方法に関する指針 ..... 26
- (2) 保育の標準的な方法に関する指針 ..... 27
- (3) その他必要な事項 ..... 28

#### 4 公益的機能別施業森林等の整備に関する事項

- (1) 公益的機能別施業森林の区域の基準及び当該区域内における施業の方法に関する指針  
..... 29
- (2) 木材の生産機能の維持増進を図るための森林施業を推進すべき森林の区域の基準  
及び当該区域内における施業の方法に関する指針 ..... 29
- (3) その他必要な事項 ..... 29

<b>5 林道等の開設その他林産物の搬出に関する事項</b>	
(1) 林道等の開設及び改良に関する基本的な考え方	3 5
(2) 効率的な森林施業を推進するための路網密度の水準及び作業システムの基本的な考え方	3 5
(3) 路網整備と併せて効率的な森林施業を推進する区域（路網整備等推進区域）の基本的な考え方	3 5
(4) 路網の規格・構造についての基本的な考え方	3 5
(5) 林産物の搬出方法を特定する森林等	3 6
(6) その他必要な事項	3 6
<b>6 委託を受けて行う森林の施業又は経営の実施、森林施業の共同化その他森林施業の合理化に関する事項</b>	
(1) 森林の経営の受委託等による森林の経営規模の拡大及び森林施業の共同化に関する方針	3 7
(2) 森林経営管理制度の活用の促進に関する方針	3 7
(3) 林業に従事する者の養成及び確保に関する方針	3 7
(4) 作業システムの高度化に資する林業機械の導入の促進に関する方針	3 8
(5) 林産物の利用の促進のための施設の整備に関する方針	3 9
(6) その他必要な事項	3 9
<b>第4 森林の保全に関する事項</b>	
<b>1 森林の土地の保全に関する事項</b>	
(1) 樹根及び表土の保全その他森林の土地の保全に特に留意すべき森林の地区	4 0
(2) 森林の土地の保全のため林産物の搬出方法を特定する必要がある森林及びその搬出方法	4 0
(3) 土地の形質の変更に当たって留意すべき事項	4 0
(4) その他必要な事項	4 0
<b>2 保安施設に関する事項</b>	
(1) 保安林の整備に関する方針	4 1
(2) 保安施設地区に関する方針	4 1
(3) 治山事業の実施に関する方針	4 1
(4) 特定保安林の整備に関する事項	4 1
(5) その他必要な事項	4 1
<b>3 鳥獣害の防止に関する事項</b>	
(1) 鳥獣害防止森林区域の基準及び当該区域内における鳥獣害の防止の方法に関する方針	4 2
(2) その他必要な事項	4 2
<b>4 森林病虫害の駆除及び予防その他の森林の保護に関する事項</b>	
(1) 森林病虫害等の被害対策の方針	4 3
(2) 鳥獣害対策の方針（3に掲げる事項を除く。）	4 3
(3) 林野火災の予防の方針	4 3
(4) その他必要な事項	4 3
<b>第5 保健機能森林の区域の基準その他保健機能森林の整備に関する事項</b>	
(1) 保健機能森林の区域の基準	4 4

(2) その他保健機能森林の整備に関する事項	4 4
<b>第6 計画量等</b>	
1 間伐立木材積その他の伐採立木材積	4 5
2 間伐面積	4 5
3 人工造林及び天然更新別の造林面積	4 5
4 林道の開設及び拡張に関する計画	4 6
5 保安林の整備及び治山事業に関する計画	
(1) 保安林として管理すべき森林の種類別面積等	4 6
(2) 保安施設地区として指定することを相当とする土地の所在及び面積等	4 7
(3) 実施すべき治山事業の数量	4 7
6 要整備森林の所在及び面積並びに要整備森林について実施すべき森林施業の方法及び時期	4 7
<b>第7 その他必要な事項</b>	
1 保安林その他制限林の施業方法	4 7
2 その他必要な事項	4 7
<b>別 表</b>	
別表1 間伐立木材積その他の伐採立木材積	5 0
別表2 人工造林及び天然更新別の造林面積	5 1
別表3 林道の開設及び拡張に関する計画	5 2
別表4 樹根及び表土の保全その他森林の土地の保全に特に留意すべき森林の地区	6 1
別表5 計画期間内において保安林の指定又は解除を相当とする森林の種類別の所在及び面積等	6 5
別表6 実施すべき治山事業の数量	6 9
別表7 要整備森林の所在及び面積並びに要整備森林について実施すべき森林施業の方法及び時期	7 4
別表8 保安林その他制限林の施業方法	7 5

## (附) 参考資料

### 1 森林計画区の概要

(1) 市町村別土地面積及び森林面積	1 2 8
(2) 地 況	1 2 9
(3) 土地利用の現況	1 3 0
(4) 産業別生産額	1 3 1
(5) 産業別就業者数	1 3 2

### 2 森林の現況

(1) 齢級別森林資源表	1 3 3
(2) 制限林普通林別森林資源表	1 3 7
(3) 市町村別森林資源表	1 3 9
(4) 所有形態別森林資源表	1 4 3
(5) 制限林の種類別面積	1 4 5
(6) 樹種別材積表	1 4 9
(7) 特定保安林の指定状況	1 5 0
(8) 荒廃林地等の面積	1 5 1
(9) 森林の被害	1 5 2
(10) 防火線等の整備状況	1 5 4

### 3 林業の動向

(1) 保有山林規模別林家数	1 5 5
(2) 森林経営計画の認定状況	1 5 6
(3) 経営管理権及び経営管理実施権の設定状況	1 5 7
(4) 森林組合及び生産森林組合の現況	1 5 8
(5) 林業事業体等の現況	1 6 0
(6) 林業労働力の概況	1 6 1
(7) 林業機械化の概況	1 6 3
(8) 作業路網等の整備の概況	1 6 5

### 4 前期計画の実行状況

(1) 間伐立木材積その他の伐採立木材積	1 6 6
(2) 間伐面積	1 6 6
(3) 人工造林・天然更新別面積	1 6 6
(4) 林道の開設及び拡張の数量	1 6 6
(5) 保安林の整備及び治山事業に関する計画	1 6 7
(6) 要整備森林の森林施業の区分別面積	1 6 7

### 5 林地の異動状況（森林計画の対象森林）

(1) 森林より森林以外への異動	1 6 8
(2) 森林以外より森林への異動	1 6 8

### 6 森林資源の推移

(1) 分期別伐採立木材積等	1 6 9
(2) 分期別期首資源表	1 7 0

### 7 その他

(1) 持続的伐採可能量	1 7 1
--------------	-------

# I 計画の大綱

## 1 森林計画区の概況

### (1) 位置及び面積

本計画区は、県の中央に位置する「中通り」と呼ばれる地域で、福島市、郡山市、白河市、須賀川市、二本松市、田村市、伊達市、本宮市の8市と伊達郡の3町、安達郡の1村、岩瀬郡の1町1村、石川郡の3町2村、田村郡の2町、西白河郡の1町3村の計25市町村からなり、その総土地面積は477千haと県土の35%を占めています。

県の行政区域としては、福島市、二本松市、伊達市、本宮市、伊達郡、安達郡が県北地区（県北農林事務所）、郡山市、須賀川市、田村市、岩瀬郡、石川郡、田村郡が県中地区（県中農林事務所）、白河市、西白河郡が県南地区（県南農林事務所）となっています。

また、平成23年3月に発生した東京電力株式会社福島第一原子力発電所事故による災害（以下、「原子力災害」という。）に伴う避難指示区域の指定により、川俣町の一部で立入や居住が制限されていましたが、平成29年3月31日までに解除されました。

### (2) 自然的背景

#### ア 地 勢

本計画区は、那須火山帯に源を発する一級河川阿武隈川の源流から宮城県境までの地域です。西部に奥羽山脈が南北に走り、東部は阿武隈高地となっています。これら山地に囲まれた区域に福島盆地、郡山盆地が開けています。

阿武隈川には、釈迦堂川、大滝根川、五百川、杉田川、荒川、摺上川、広瀬川等の支流が合流し、阿武隈川水系を形成して太平洋に注いでいます。

#### イ 地質及び土壌

阿武隈高地の地質は、古期花崗閃緑岩及び花崗岩が広く分布し、霊山地区に玄武岩質集塊岩が、古殿町、石川町に結晶片岩（竹貫式及び御斎所式）の分布がみられます。

一方、奥羽山脈の脊梁部は、石英安山岩類、安山岩が、山麓は火山砕屑物、新第三紀の中・下部層からなっており、福島盆地西縁断層帯、川桁断層、多田野断層が南北に走っています。

土壌は褐色森林土が森林の大部分を占め、吾妻火山地区及び那須火山帯に一部黒色森林土壌が分布しています。

#### ウ 気 候

気候は概ね太平洋型気候に属しています。

中央平坦部は年平均気温が12℃程度、気候は内陸型、特に福島盆地は寒暖の差が大きくなっています。年降水量は1,200mm程度で、最深積雪は26cm程度となっています。

阿武隈高地は年平均気温が11℃程度、年降水量は中央平坦部とほぼ同じです。

奥羽山脈地域は冷温帯気候に属し、年平均気温が9℃程度、年降水量は1,600mmに達し、最深積雪は87cmと多くなっています。

### (3) 社会経済的背景

#### ア 土地利用の現況

本計画区の森林面積は、269千haで総土地面積477千haの56%を占めていますが、県平均の71%に比べると約15%少ない地域となっています。その内訳は、民有林が178千haで66%、国有林が92千haで34%となっています。

森林以外では、耕地が49千haで10%、宅地が26千haで6%となっています。

## イ 人口の推移

本計画区の人口は1,053千人(令和6年8月1日現在)で、県全体の60%を占めています。特に8市の人口は889千人で本計画区の84%を占めています。

人口の推移を見ると、計画区のほとんどの市町村で減少傾向にあります。

## ウ 交通網

本計画区には、首都圏と東北をつなぐ交通の大動脈である東北新幹線、東北本線、東北縦貫自動車道、国道4号が南北に走るとともに、福島市からは山形新幹線、奥羽本線、阿武隈急行線、福島交通飯坂線、国道13号が、郡山市からは磐越東線、磐越西線、水郡線が延び、いわき市から磐越自動車道、国道49号が走っています。

また、国道349号と国道399号がほぼ並行して阿武隈高地を南北に走るほか、国道114号、115号、118号、288号等の各線が阿武隈高地を東西に横断しています。東北縦貫自動車道を中心に、県北地域は、常磐自動車道と山形自動車道とを接続する東北中央自動車道の相馬福島間、福島米沢間が開通し、県南地域においては国道289号(甲子道路)が平成20年に開通し、南会津地域へのルートが整備されました。

さらに須賀川市と玉川村にまたがる地区には、本県の空の玄関口である福島空港があり、札幌、大阪への定期便が運行されており、平成23年に全線開通したあぶくま高原道路により、福島空港へのアクセスの向上が図られています。

## エ 地域産業の概要

本計画区の令和3年度の総生産額は45,634億円で、県総生産額の58%を占めています。

内訳をみると、第1次産業が1%、第2次産業が33%、第3次産業が64%となっています。

### [第1次産業]

県北地区は、果樹、野菜を主体として、阿武隈北部、安達地区では稲作を主体として、畜産や野菜と組み合わせた経営が行なわれています。県中地区は、稲作を主体として、平野部ではキュウリなどの野菜を、阿武隈高地は、畜産、野菜等を組み合わせた経営が行なわれています。県南地区は、稲作を中心にトマト、レタス及びブロッコリー等の野菜と組み合わせた経営が行なわれています。

なお、林業については、(4)に記載します。

### [第2、3次産業]

福島市は第3次産業が中心ですが、第2次産業においては、福島市、本宮市を中心に電気、機械産業の集積が進んでいます。阿武隈北部はニット等の地場産業があります。また、二本松市は家具・木工、醸造業等の産業が盛んです。郡山市、須賀川市及びその周辺部は、先端技術産業の拠点づくりに取り組み、工業及び商業の産業基盤整備が進められ、特に近年は医療・福祉機械などの高度技術産業の集積が進んでいます。白河市及びその周辺は首都圏に近く、新幹線、高速道路による高速交通体系の整備が進んだことにより、電気、ゴム、機械工業等の第2次産業が進展しています。

## (4) 森林・林業の現況

東日本大震災によって、林地、林道の崩壊、林産施設等の損壊などの被害が発生するとともに、原子力災害に伴う森林への放射性物質の影響、森林整備の停滞、特用林産物の出荷制限、風評被害等により、計画区内の森林・林業・木材産業は大きな影響を受けています。

一方、国・県による放射性物質の拡散抑制に関する対策や知見の集積が進んでおり、森林整備と放射性物質対策を一体的に行う事業や特用林産物の出荷制限解除に向けた実証など、森林林業の再生に向けた取組が進められています。

## ア 森林の概要

本計画区の森林植生は、中央平坦部から丘陵地にかけてアカマツが多く分布しており、阿武隈高地ではアカマツ、クヌギ、コナラ、クリ等の針広混交林となっています。奥羽山脈の高海拔地ではブナがみられ、それ以下ではアカマツ、コナラ、ミズナラ等が生育しております。

人工林は気象、土壌等自然条件に恵まれた地域を中心に、スギ、アカマツ等の造林が進んでいます。民有林のうち、天然林面積は102千ha（58%）、人工林面積は71千ha（40%）で、人工林率は県平均の36%を上回る40%となっており、年齢別にみると8～15歳級が87%を占めています。

民有林の総蓄積は52,865千m<sup>3</sup>で、そのうち人工林が37,912千m<sup>3</sup>（平均535m<sup>3</sup>/ha）、天然林が14,952千m<sup>3</sup>（146m<sup>3</sup>/ha）となっており、人工林が総蓄積の71%を占めています。

## イ 林業・木材産業の概要

### （ア）森林所有形態・林家数・林業所得

所有形態別には、私有林85%、公有林10%、森林農地整備センター（旧緑資源機構）2%、ふくしま緑の森づくり公社（旧林業公社）2%となっています。

本計画区の林家数は2020年世界農林業センサスによると約18千戸でした。

令和3年度の林業生産額は31億円で、総生産に占める割合は、県平均の0.1%に対して0.07%となっています。

### （イ）森林組合

森林組合は6組合あり、組合員所有の森林面積は106千haで民有林面積の61%を占めています。

### （ウ）林道

既設林道の延長は、令和4年度末で1,252km、林道密度は7.0m/haとなっており、県平均7.3m/haとほぼ同じ値となっています。

### （エ）林産・木材産業

令和4年における状況は以下のとおりです。

- ・素材生産量は363千m<sup>3</sup>（県全体の35%）であり、このうち82%は針葉樹です。
- ・木材需要量は342千m<sup>3</sup>（県全体の31%）であり、このうち42%は製材用です。
- ・木材市場は福島市、伊達市、郡山市に各1箇所存しています。
- ・製材工場の国産材入荷量は142千m<sup>3</sup>です。
- ・製材工場以外の木材関連産業はプレカット工場6工場、集成材工場2工場のほか、丸棒加工工場や杭木生産工場等があります。

### （オ）特用林産物

東日本大震災及び原子力災害により、出荷制限や風評被害、原木安定供給への影響、避難指示区域の指定等による生産活動の停止等、大きな影響を受けています。

令和4の特用林産物の生産量をみると、生しいたけが1,445tで県全体の42%を占めています。うち菌床が1,378t、原木が67tとなっています。特に、原木栽培では県全体の7割を生産していますが、東日本大震災及び原子力災害による、出荷制限や風評被害、原木安

定供給への影響により、平成22年と比較すると約9割生産量が減少しました。

乾しいたけは、1,340kg（県全体の36%）が生産され、中でも県北地区で県全体の23%が生産されています。なめこは1,390t（県全体の81%）を生産し、県北、県中地区の生産が計画区の9割以上を占めています。木炭は33千kg（県全体の53%）が生産されています。



## 2 前計画の実行結果の概要及びその評価

### (1) 伐採立木材積

前半5年間に主伐1,462千 $m^3$ 、間伐672千 $m^3$ を計画し、実績は主伐1,286千 $m^3$ (88%)、間伐493千 $m^3$ (73%)でした。伐採立木材積全体としては、計画2,134千 $m^3$ に対し、実績1,779千 $m^3$ (83%)と計画量を下回る実績となりました。

### (2) 人工造林及び天然更新別の造林面積

前半5年間に人工造林3,142ha、天然更新3,103haを計画し、実績はそれぞれ767ha(24.4%)、905ha(29.2%)でした。造林面積全体としては、計画6,245haに対し、実績1,672ha(26.8%)でした。

森林所有者の造林意欲の低下に加え、東日本大震災及び原子力災害の影響による実績減少がみられます。なお、今後とも天然更新の活用や低コスト造林の推進等により、森林資源の持続的な育成を図ることとします。

### (3) 間伐面積

前半5年間に9,528haを計画し、実績は6,151ha(65%)と、計画量を下回る実績となりました。

### (4) 基幹路網の開設又は拡張

前半5年間に基幹路網の開設を26.5km、拡張を7箇所計画し、実績は開設33.5km(126%)、拡張3箇所(42.9%)でした。本計画区の林道開設計画については、森林整備計画等を優先する路線を中心に進め、実績が増加しています。拡張計画については、市町村の要望を基に、引き続き計画的な事業を執行します。

### (5) 保安林の整備

前半5年間に、指定については、水源涵養を目的とする保安林<sup>かん</sup>を1,325ha、災害防備を目的とする保安林を1,088ha計画し、実績はそれぞれ263ha(20%)、122ha(11%)でした。また、解除については、災害防備を目的とする保安林を5ha計画しましたが、実績は水源涵養を目的とする保安林が0.0714ha、災害防備を目的とする保安林が0.4544ha(9%)でした。保安林の指定は、森林所有者の同意取得の調整に時間を要したこともあり低位となり、保安林の解除は申請の減少により低位の進捗となりました。

### (6) 治山事業

前半5年間138箇所を計画し、72箇所(52.2%)で事業を実施しており、計画の5割が実行されましたが、令和元年東日本台風などの影響により災害復旧工事が増え、進捗が遅れています。

### (7) 要整備森林の整備

前半5年間に間伐を17ha計画し、森林所有者に対し森林整備の呼びかけ等を実施しましたが、解消されませんでした。今後も引き続き森林所有者に現況を伝え、森林整備の実施に向け呼びかけを行っていきます。

### 3 計画樹立に当たっての基本的な考え方

森林は、木材等の林産物の供給、水源の涵養、山地災害の防止等の機能の発揮を通じて、県民生活と深く結びついてきました。近年、これらに加え、保健・文化・教育的な利用の場の提供、良好な生活環境の保全等の機能の発揮、地球温暖化の防止や生物多様性の保全等への寄与等、森林の持つ多面的機能への期待が高まっており、県民の森林に対する要請は一層高度化、多様化しています。

このような県民の期待の高まりに応え、森林の有する多面的機能の持続的な発揮を確保するためには、生態系としての森林という認識のもと、持続可能な森林経営の一層の推進に努めることが重要な課題となっています。

こうした中、平成23年3月11日に発生した東日本大震災及びそれに伴い発生した原子力災害に加え、同年7月の新潟・福島豪雨などにより、本県は甚大な被害を受け、県民はあらゆる面で困難に直面しています。そのため県は、平成23年8月11日に福島県復興ビジョンを策定し、放射性物質に汚染された環境の浄化や生活基盤・産業インフラの早期復旧、産業の再生、災害に強い地域づくり、再生可能エネルギーによる新たな社会づくりなど、復興に向けての基本理念と主要施策を取りまとめるとともに、このビジョンに基づく福島県復興計画を策定し、県民一丸となった復興に取り組んでいるところです。

また、震災・原発事故からの復興・再生と地方創生・人口減少対策を重要課題とし、SDGsの理念を踏まえつつ、令和3年10月に福島県総合計画を策定し、令和3年12月にはその部門別計画である福島県農林水産業振興計画を策定して農林水産業・農山漁村の振興対策を進めているところです。

こうした状況を受け、阿武隈川地域森林計画の樹立に当たっては、全国森林計画に即しつつ、福島県復興計画や福島県農林水産業振興計画等関係する計画等を踏まえながら、次の4つの事項を基本的な考え方として策定しました。

なお、計画の実施に当たっては、これら関係する計画等と調整を図りながら進めます。

また、市町村森林整備計画の策定に当たっては、本計画を指針として、森林・林業等に関する諸施策の実施状況等を考慮し、国有林とも連絡調整を図りつつ、適切な森林施業の実施が確保されるよう配慮するものとします。

#### (1) 東日本大震災及び原子力災害からの復旧・復興

森林・林業・木材産業の生産基盤や地域の生活基盤の整備を促進するとともに、放射性物質の影響を受けた森林環境の回復や風評の払拭を推進するものとします。

また、森林は多面的な機能を有していることから、放射性物質対策とあわせた適正な整備を推進するとともに、県産材の安定供給体制の構築、木材の新たな製品・技術の開発や、再生可能エネルギーとしての木質バイオマスの利活用など木材需要の創出を推進するものとします。

#### (2) 森林資源の質的な充実

本計画区の人工林は、利用可能な高齢林分が増加している一方で、若齢林分が少なく、偏った齢級構成となっているため、主伐・更新による資源構成の適正化を図るものとします。

また、若齢林の間伐に加え、高齢級の人工林についてもコストを抑えた択伐や間伐を進め、自然条件等に応じた育成複層林への誘導や長伐期化を計画的に実施するとともに、天然生林の適確な保全・管理など、森林を健全な状態に育成し、循環させるものとします。

#### (3) 森林の有する多面的機能の持続的な発揮

豊かな森林の恵みを次世代に引き継ぐため、長期的な視点に立って、森林の状態を的確に把握するとともに、森林資源の現況に応じた適正な森林施業の実施や森林保全の確保を推進し、森林の有する多面的機能を総合的かつ高度に発揮させるものとします。

また、地球温暖化防止に向けた森林整備及び頻発する集中豪雨や地震等による大規模災害に対応するための効果的な治山対策、森林とのふれあいの場を提供するための森林整備、良好な水資源の維持・確保に向けた森林整備を推進し、安全で安心のできる県土の形成を進めるものとしします。

なお、森林の整備や林道・作業道等の路網の整備は、自然環境の保全など公益的機能の維持に十分配慮するものとしします。

#### **(4) 持続可能な林業経営の確立**

林業の持続的かつ健全な発展を図るため、多様な森林整備を展開するに当たっては、新たな造林技術や伐採・搬出技術等も取り入れながら、森林施業の集約化、林業従事者の養成・確保、路網と高性能林業機械との組合せによる低コスト作業システムの導入、木材流通・加工体制の地域一帯となった整備推進により、持続可能な林業経営の確立を目指すものとしします。

## Ⅱ 計画事項

### 第1 計画の対象とする森林の区域

本計画の対象とする森林の区域は、森林計画図において表示する区域内の民有林です。

森林計画図の閲覧場所は、福島県農林水産部森林計画課（計画区全域）、当該区域を管轄する県の農林事務所及び市町村（いずれも管轄区域のみ）となっています。

なお、本計画の対象森林は、森林法第10条の2第1項に基づく開発行為の許可<sup>※1</sup>、同第10条の7の2第1項に基づく森林の土地の所有者となった旨の届出、同第10条の8第1項に基づく伐採及び伐採後の造林の届出<sup>※2</sup>の対象となります。

※1 ※2 保安林及び保安施設地区内の森林を除く。

市町村別面積

単位 面積：h a

区分			面積	区分			面積	区分			面積
北 農 林 事 務 所	福 島 市	福 島	(10,924)	中 農 林 事 務 所	郡 山 市	郡 山	(319)	中 農 林 事 務 所	天 栄 村		4,763
		松 川	(2,163)			安 積	(89)		石 川 町		5,818
		信 夫	(1,848)			三 穂 田	(746)		玉 川 村		1,413
		吾 妻	(4,205)			逢 瀬	(3,265)		平 田 村		4,371
		飯 野	(696)			片 平	(280)		浅 川 町		1,606
	計	19,835	喜 久 田			(37)	古 殿 町		7,291		
	二 本 松 市	二 本 松	(3,866)			日 和 田	(297)		三 春 町		2,326
		安 達	(1,400)			富 久 山	(76)		小 野 町		7,605
		岩 代	(4,402)			湖 南	(10,391)		計		94,412
		東 和	(3,220)			熱 海	(7,032)		白 河 市	白 河	(4,815)
	計	12,888	西 田		(811)	表 郷	(2,403)				
	伊 達 市	伊 達	(15)		中 田	(2,538)	東	(1,461)			
		梁 川	(3,374)		田 村	(3,666)	大 信	(3,354)			
		保 原	(1,119)		計	29,547	計	12,033			
		靈 山	(5,507)		須 賀 川 市	須 賀 川	(3,745)	西 郷 村		7,757	
	月 舘	(2,841)	長 沼			(3,283)	泉 崎 村		1,116		
	計	12,856	岩 瀬			(1,981)	中 島 村		289		
	本 宮 市	本 宮	(1,132)		市 計	9,008	矢 吹 町		1,009		
		白 沢	(1,548)		田 村 市	滝 根	(2,546)	計		22,204	
		市 計	2,680			大 越	(2,152)	阿武隈川		177,496	
計		桑 折 町	1,482	都 路		(4,591)	森林計画区計				
		国 見 町	1,403	常 葉		(4,055)					
		川 俣 町	7,595	船 引		(7,008)					
		大 玉 村	2,142	計	20,352						
		鏡 石 町	312								
計		60,880									

(注) 四捨五入の関係で内訳と計は必ずしも一致しない。

## 第2 森林の整備及び保全に関する基本的な事項

### 1 森林の整備及び保全の目標その他森林の整備及び保全に関する基本的な事項

#### (1) 森林の整備及び保全の目標

森林の整備及び保全の目標となる、森林の有する機能ごとの望ましい森林資源の姿は、表1のとおりです。また、森林整備と併せて放射性物質の拡散抑制対策を進めるものとします。

本計画では、この事項及び以下の各事項において、この望ましい姿に誘導するための考え方や重点的に取り組むべき事項、計画量等を明らかにしています。

#### (2) 森林の整備及び保全の基本方針

森林の整備及び保全に当たっては、森林の有する多面的機能を総合的かつ高度に発揮させるため、適正な森林施業の実施や森林保全の確保により健全な森林資源の維持造成を推進するとともに、航空レーザ測量等のリモートセンシングによる高精度な森林資源情報や詳細な地形情報の整備により、現地調査の省力化や適切な伐採区域の設定、林道等の路網整備の効率化、崩壊リスクが高い箇所における効果的な治山施設の配置等を推進します。また、森林の資源状況を適確に把握するため、森林クラウドの効果的な活用を図るものとします。

この際、生物多様性の保全及び地球温暖化の防止に果たす役割並びに近年の地球温暖化に伴い懸念される集中豪雨の増加等の自然環境の変化や急速な少子高齢化と人口減少、所有者不明森林や整備の行き届いていない森林の存在等の社会的情勢の変化等に配慮します。また、近年の森林に対する県民の要請を踏まえ、資源の循環利用を通じた花粉発生源対策を加速化するとともに、流域治水とも連携した国土強靱化対策を推進するものとします。

また、多様な森林資源の整備及び保全を図るため、森林の有する各機能を高度に発揮するための適切な森林施業の面的な実施、林道等の路網の整備、委託を受けて行う森林施業又は経営の実施、保安林制度の適切な運用、山地災害等の防止、森林病虫害や野生鳥獣による被害対策などの森林保護の推進等に努めるものとします。

なお、放射性物質対策については、森林の有する公益的機能の発揮にも配慮するとともに、森林整備と併せて放射性物質の拡散抑制対策を推進し、森林環境の回復を図るものとします。

森林の有する機能ごとの森林の整備及び保全の基本方針は、表2のとおりです。

#### (3) 計画期間において到達し、かつ、保持すべき森林資源の状態等

(2)の森林の整備及び保全の基本方針を勘案し、第6の1の「間伐立木材積その他の伐採立木材積」、第6の2の「間伐面積」、第6の3の「人工造林及び天然更新別の造林面積」、第6の4の「林道の開設及び拡張に関する計画」並びに全国森林計画に示された森林の整備及び保全の目標との整合を図りつつ、森林の有する諸機能の発揮に対する要請、森林の構成等を考慮した計画期末における森林の状態は、表3のとおりです。

なお、期待する機能の発揮に向けた誘導の考え方については、表4のとおりです。

## 2 その他必要な事項

### (1) 森林の放射性物質対策

森林整備を進めるに当たっては、森林の有する多面的機能の維持向上に努め、適正な森林整備と併せた放射性物質の拡散抑制対策を推進するものとします。

なお、森林における放射性物質による影響は長期に及ぶと考えられることから、森林における放射性物質モニタリングや放射性物質対策の技術開発及び知見の集積に努めます。

### (2) 奥羽山系における森林生態系の保全

国有林における日光・吾妻山地緑の回廊の設定に伴い、当地域に隣接する民有林においては、保安林の指定・適切な管理により、森林生態系の保全に資するものとします。

### (3) 木質バイオマスの利活用の推進

森林資源の有効活用を図る観点から、製材時の残材や林地における未利用間伐材等について、再生可能エネルギーとして利活用を推進するものとします。

表 1 森林の有する機能と望ましい森林資源の姿

森林の機能	望ましい森林資源の姿
水源涵養機能 <sup>かん</sup>	下層植生とともに樹木の根が発達することにより、水を蓄える隙間に富んだ浸透・保水能力の高い森林土壌を有する森林であって、必要に応じて浸透を促進する施設等が整備されている森林
山地災害防止機能／ 土壌保全機能	下層植生が生育するための空間が確保され、適度な光が射し込み、下層植生とともに樹木の根が深く広く発達し土壌を保持する能力に優れた森林であって、必要に応じて山地災害を防ぐ施設が整備されている森林
快適環境形成機能	樹高が高く枝葉が多く茂っているなど遮蔽能力や汚染物質の吸着能力が高く、諸被害に対する抵抗性が高い森林
保健・レクリエーション機能	身近な自然や自然とのふれあいの場として適切に管理され、多様な樹種等からなり、住民等に憩いと学びの場を提供している森林であって、必要に応じて保健・教育活動に適した施設が整備されている森林
文化機能	史跡、名勝等と一体となって潤いのある自然景観や歴史的風致を構成している森林であって、必要に応じて文化活動に適した施設が整備されている森林
生物多様性保全機能	原生的な森林生態系、希少な生物が生育・生息する森林、陸域・水域にまたがり特有の生物が生育・生息する溪畔林
木材等生産機能	林木の生育に適した土壌を有し、木材として利用する上で良好な樹木により構成され、成長量が高い森林であって、林道等の基盤施設が適切に整備されている森林

表2 森林の有する機能ごとの森林整備及び保全の基本方針

機能	機能の維持増進を図る森林	森林整備及び保全の基本方針
水源涵養機能 <sup>かん</sup>	ダム集水区域や主要な河川の上流に位置する森林及び地域の用水源として重要なため池、湧水地及び溪流等の周辺に存する森林	<ol style="list-style-type: none"> <li>1 洪水の緩和や良質な水の安定供給を確保する観点から、適切な保育・間伐を促進しつつ、下層植生や樹木の根を発達させる施業を基本とするとともに、伐採に伴って発生する裸地については、縮小及び分散を図る。</li> <li>2 自然条件や県民のニーズ等に応じ、奥地水源林等の人工林における針広混交の育成複層林化など天然力も活用した施業を推進する。</li> <li>3 ダム等の利水施設上流部等において、水源涵養<sup>かん</sup>の機能が十全に発揮されるよう、保安林の指定やその適切な管理を推進する。</li> <li>4 放射性物質の拡散抑制に関する技術開発や知見の集積に努めるとともに、土砂流出抑制対策及び森林の保育・間伐等を推進する。</li> </ol>
山地災害防止機能／ 土壌保全機能	山腹崩壊等により人命・人家等施設に被害を及ぼすおそれがある森林など、土砂の流出・崩壊の防備その他山地災害の防備を図る必要のある森林	<ol style="list-style-type: none"> <li>1 災害に強い県土を形成する観点から、地形、地質等の条件を考慮した上で、林床の裸地化の縮小及び回避を図る施業を推進する。</li> <li>2 自然条件や県民のニーズ等に応じ、天然力も活用した施業を推進する。</li> <li>3 集落等に近接する山地災害の発生の危険性が高い地域等において、土砂の流出防備等の機能が十全に発揮されるよう、保安林の指定やその適切な管理を推進するとともに、溪岸の侵食防止や山脚の固定等を図る必要がある場合には、谷止や土留等の施設の設置を推進する。</li> <li>4 放射性物質の拡散抑制に関する技術開発や知見の集積に努めるとともに、土砂流出抑制対策及び森林の保育・間伐等を推進する。</li> </ol>
快適環境形成機能	国民の日常生活に密接な関わりを持つ里山林等であって、騒音や粉塵等の影響を緩和する森林及び森林の所在する位置、気象条件等からみて風害、霧害等の気象災害を防止する効果が高い森林	<ol style="list-style-type: none"> <li>1 地域の快適な生活環境を保全する観点から、風や騒音等の防備や大気の浄化のために有効な森林の構成の維持を基本とし、樹種の多様性を増進する施業や適切な保育・間伐等を推進する。</li> <li>2 快適な環境の保全のための保安林の指定やその適切な管理、重要な役割を果たしている保安林の保全を推進する。</li> </ol>



機能	機能の維持増進を図る森林	森林整備及び保全の基本方針
保健・レクリエーション機能	観光的に魅力ある高原、渓谷等の自然景観や植物群落を有する森林、キャンプ場や森林公園等の施設を伴う森林など、県民の保健・教育的利用等に適した森林	<ol style="list-style-type: none"> <li>1 県民に憩いと学びの場を提供する観点から、自然条件や県民のニーズ等に応じ広葉樹の導入を図るなどの多様な森林整備を推進する。</li> <li>2 保健等のための保安林の指定やその適切な管理を推進する。</li> <li>3 利用者等への影響を踏まえ、放射性物質の拡散抑制に関する技術開発や知見の集積に努めるとともに、必要に応じ森林の保育・間伐等を推進する。</li> </ol>
文化機能	史跡、名勝等の所在する森林や、これらと一体となり優れた自然景観等を形成する森林	<ol style="list-style-type: none"> <li>1 潤いある自然景観や歴史的風致を構成する観点から、美的景観の維持・形成に配慮した森林整備を推進することとする。</li> <li>2 風致の保存のための保安林の指定やその適切な管理を推進する。</li> <li>3 歴史や文化的由来のある森林や樹木の保全に努める。</li> </ol>
生物多様性保全機能	原生的な森林生態系、希少な生物が生育・生息する森林、陸域・水域にまたがり特有の生物が生育・生息する溪畔林などの属地的に機能の発揮が求められる森林	<p>全ての森林は多様な生物の生育・生息の場として生物多様性の保全に寄与していることを踏まえ、一定の広がりにおいてその土地固有の自然条件・立地条件に適した様々な生育段階や樹種から構成される森林がバランス良く配置されていることを目指すものとする。また、野生生物の生育・生息環境にも配慮した適切な保全を推進する。</p>
木材等生産機能	林木の生育に適した森林で、効率的な森林施業が可能な森林	<p>木材等の林産物を持続的、安定的かつ効率的に供給する観点から、森林の健全性を確保し、木材需要に応じた樹種、径級の林木を生育させるための適切な造林、保育及び間伐等を推進することを基本として、将来にわたり育成単層林として維持する森林では、主伐後の植栽による確実な更新を行うこととする。この場合、施業の集約化や機械化を通じた安全で効率的な作業のため路網の整備や高性能林業機械の導入を推進する。なお、更新に当たっては花粉発生源対策の加速化を図るため、花粉の少ない苗木の植栽等に努めるものとする。</p> <p>また、放射性物質に関する林産物の安全性の確認に努めるほか、放射性物質の拡散抑制に関する対策や知見の集積を図りながら、必要に応じて土砂流出抑制対策を推進する。</p>

(注1)森林の有する多面的機能については、地形条件、気象条件及び森林の種類などにより発揮される効果は異なり、また、洪水や渇水を防ぐ役割については、人為的に制御できないため、期待される時に必ずしも常に効果が発揮されるものではないことに留意する必要があります。

(注2)これらの機能以外に森林の有する多面的機能として地球環境保全機能があるが、これについては二酸化炭素の固定、蒸散発散作用等の森林の働きが保たれることによって発揮される属地的でない機能であることに留意する必要があります。

表3 計画期間において到達し、かつ、保持すべき森林資源の状態

単位 面積：ha、蓄積：m<sup>3</sup>/ha

区 分		現 況	計画期末
面 積	育成単層林	62,828	59,488
	育成複層林	6,168	11,746
	天然生林	86,090	83,852
森林蓄積		298	305

(注1) 表中には、未立木地・竹林・更新困難地は計上していません。

(注2) 育成単層林、育成複層林及び天然生林の区分は、次のとおりです。

育成単層林	森林を構成する林木を皆伐により伐採し、単一の樹冠層を構成する森林として人為 <sup>*1</sup> により成立させ維持される森林。
育成複層林	森林を構成する林木を帯状若しくは群状又は単木で伐採し、一定の範囲又は同一空間において複数の樹冠層 <sup>*2</sup> を構成する森林として人為的に成立させ維持される森林。
天然生林	主として天然力 <sup>*3</sup> を活用することにより成立させ維持される森林。

※1 「人為」とは、目的に応じ、植栽、更新補助(天然下種更新のための地表かきおこし、刈払い等)、芽かき、下刈り、除伐等の保育及び間伐等の作業を行うこと。

※2 「複数の樹冠層」とは、林齢や樹種の違いから樹木の高さが異なることにより生ずるもの。

※3 「天然力」とは、自然に散布された種子が発芽・生育することをいう。

表4 森林の区分に応じた誘導の考え方

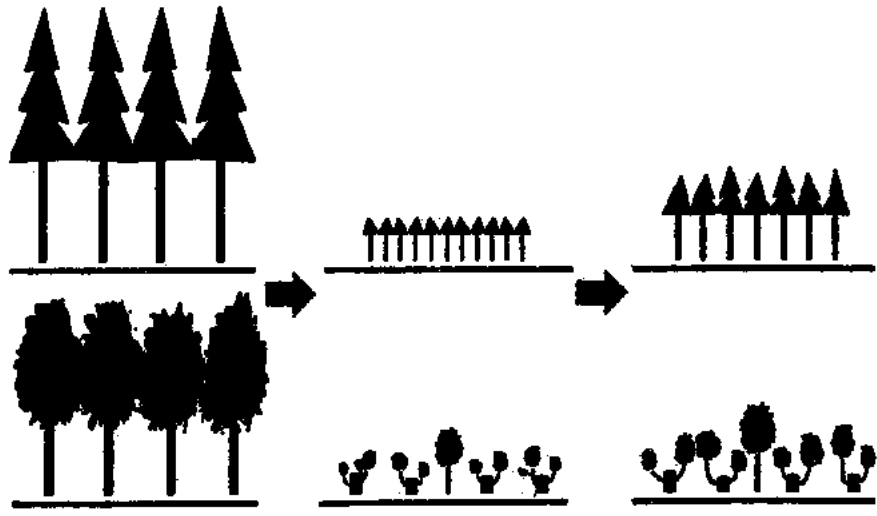
森林の区分		森林の区分に応じた誘導の考え方
育成林	育成単層林	<p>1 現況が育成単層林となっている森林のうち、成長量が比較的高く傾斜が緩やかな場所に位置するものについては、木材等生産機能の発揮を期待する育成単層林として確実に維持し、資源の充実を図る。</p> <p>この場合、長伐期や短伐期など多様な伐期により確実な更新を図ることとし、水源涵養機能又は山地災害防止機能／土壤保全機能の発揮を同時に期待する森林では、伐採に伴う裸地化による影響を軽減するため、皆伐面積の縮小・分散や伐期の長期化を図る。</p> <p>2 急傾斜の森林又は成長量の低い森林については、育成複層林に誘導する。この場合、水源涵養等の公益的機能と木材等生産機能の発揮を同時に期待する森林では、間伐や択伐の実施により高齢級に移行させつつ確実な更新を図る。</p> <p>公益的機能の発揮のため継続的な育成管理が必要なその他の森林は、立地条件に応じて広葉樹の導入等により針広混交の育成複層林に誘導する。公益的機能の高度な発揮が特には求められない森林は、間伐又は帯状・群状の択伐により効率的に育成複層林に誘導する。</p> <p>3 上記の考え方によらず、快適環境形成機能、保健・レクリエーション機能及び文化機能の発揮を期待する森林では、景観の創出等の観点から、間伐等の繰返しにより長期にわたって育成単層林を維持するか、又は立地条件に応じ広葉樹の導入等により針広混交の育成複層林に誘導する。</p> <p>また、希少な生物が生育・生息する森林など属地的に生物多様性保全機能の発揮が求められる森林においては、天然力を活用した更新を促し、針広混交の育成複層林又は天然生林に誘導する。</p>
	育成複層林	<p>1 現況が育成複層林となっている森林については、公益的機能の発揮のため引き続き育成複層林として維持することを基本とする。</p> <p>2 希少な生物が生育・生息する森林など属地的に生物多様性保全機能の発揮が求められる森林においては、必要に応じて、天然力の活用により、天然生林への誘導を図る。</p>
天然生林		<p>1 現況が天然生林となっている森林のうち、下層植生等の状況から公益的機能発揮のために継続的な維持・管理が必要な森林や、針葉樹単層林に介在し、継続的な資源利用が見込まれる広葉樹等の森林については、更新補助作業等により育成複層林に誘導する。</p> <p>2 その他の森林は、天然生林として維持する。特に、原生的な森林生態系や希少な生物が生育・生息する森林等については、自然の推移に委ねることを基本として、必要に応じて植生の復元を図る</p>

(参考)

育成林…植栽の有無に係わらず、育成のために人為を積極的に加えていく森林

育成単層林

林木の一定のまとまりを一度に全部伐採

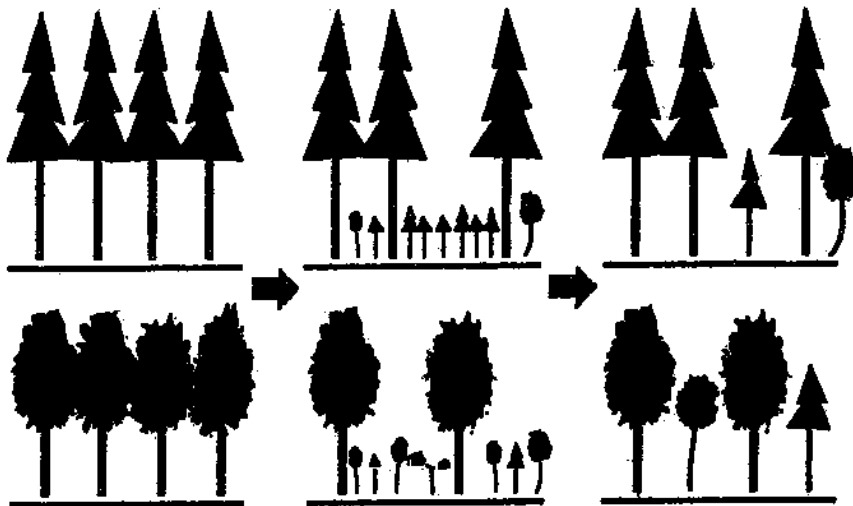


植栽、ぼう芽

保育・間伐

育成複層林

択伐等により部分的に伐採



植栽、刈り払い、  
地表かきおこし等

保育・間伐

天然生林…主として天然力の活用により、保安全管理する森林



### 第3 森林の整備に関する事項

民有林の立木竹の伐採、造林並びに間伐及び保育の施業の実施に当たっては、山村における過疎化や高齢化の進行を踏まえ、林地生産力の高低や傾斜の緩急といった自然条件のほか、車道等や集落からの距離といった社会的条件を勘案しつつ、施業の集約化や機械化等により、効率的かつ効果的に行うこととします。さらに、花粉の発生源となるスギ等の人工林の伐採と花粉の少ない苗木への植替え等を促進します。

#### 1 森林の立木竹の伐採に関する事項（間伐に関する事項を除く。）

森林の立木竹の伐採（主伐）の標準的な方法及び標準伐期齢については、第2の「森林の整備及び保全に関する基本的な事項」及び第6の1の「間伐立木材積その他の伐採立木材積」を踏まえ、次の事項を指針として市町村森林整備計画の各事項を定めるものとします。

##### (1) 立木の伐採（主伐）の標準的な方法に関する指針

森林の有する多面的な機能の維持増進に配慮しつつ、森林資源の持続的利用と森林の質的充実にを図ることを旨とし、対象森林に関する自然条件及び社会的条件、地域における既往の施業体系、樹種の特性、木材需要動向、森林の構成等を勘案して、以下に基づき皆伐、択伐の別に定めるものとします。

また、立木の伐採・搬出に当たっては、それに伴う土砂の流出等を未然に防止し、林地保全を図るとともに、生物多様性の保全にも配慮しつつ伐採・搬出後の林地の更新を妨げないよう「主伐時における伐採・搬出指針」（令和3年3月16日付け2林整整第1157号林野庁長官通知）を考慮し伐採の方法等を決定することとします。

なお、立木の伐採（主伐）の標準的な方法は、市町村森林整備計画において、立木の伐採（主伐）を行う際の規範として定められるものです。

#### ア 立木の伐採（主伐）の標準的な方法

主伐は更新を伴う伐採であり、その方法については、以下に示す皆伐又は択伐によるものとします。

(\*更新とは、伐採跡地（伐採により生じた無立木地）が再び立木地になること

伐採方法	内容及び標準的な方法
皆伐	<p>皆伐については、主伐のうち択伐以外のものとする。</p> <p>皆伐に当たっては、気候、地形、土壌等の自然条件及び森林の有する公益的機能の確保の必要性を踏まえ、伐採跡地が連続することがないように特に留意しつつ、適切な伐採区域の形状、1箇所当たりの伐採面積の規模及び伐採区域のモザイク的配置に配慮し、伐採面積の規模に応じて、少なくとも概ね20haごとに保残帯を設け、適確な更新を図るものとする。</p>
択伐	<p>択伐については、主伐のうち、伐採区域の森林を構成する立木の一部を伐採する方法であって、単木・帯状又は樹群を単位として、伐採区域全体では概ね均等な割合で行うものであり、材積に係る伐採率が30%以下（伐採後の造林が植栽による場合にあっては40%以下）の伐採とする。</p> <p>択伐に当たっては、森林の有する多面的機能の維持増進が図られる適正な林分構造となるよう、適切な伐採率により一定の立木材積を維持するものとする。</p>

## イ 伐採における留意事項

立木の伐採の標準的な方法を進めるに当たっては、以下の事項に留意するものとします。

項目	留意すべき事項
1 箇所当たりの伐採面積	<p>a 保安林等法令により立木の伐採について制限がある森林（別表8参照）については、その制限の範囲内とし、制限の目的を妨げない伐採・搬出方法によるものとする。</p> <p>b 制限林以外の森林については、林地の保全及び公益的機能の確保を考慮して、1箇所当たりの伐採面積を20ha以下とし、努めて小規模に抑えるとともに、伐採箇所についても分散を図るものとする。</p>
林地の保全	<p>林地の崩壊の危険のある箇所、溪流沿い、尾根筋等については、森林所有者等と話し合い、伐採の適否や択伐、分散伐採等の伐採方法を決定する。</p>
生物多様性の保全	<p>森林の生物多様性保全の観点から、野生生物の営巣等に重要な樹木等については、保残等に努めるものとする。</p>
伐採跡地の連続性の回避	<p>森林の有する多面的機能の発揮を確保する観点から、伐採の規模、周辺の伐採地との連担等を十分に考慮し、伐採区域を複数に分割して一つの区域で植栽を実施した後に別の区域で伐採したり、帯状又は群状に伐採することにより複層林を造成したりするなど、伐採を空間的、時間的に分散させるものとする。また、伐採跡地間には、少なくとも周辺森林の成木の樹高程度の幅を確保するものとする。</p>
伐採後の適確な更新の確保	<p>a 伐採後の適確な更新を確保するため、あらかじめ適切な更新の方法を計画し、その方法を勘案して伐採を行うとともに、地拵えや植栽等の造林作業、天然稚樹の生育の支障とならないよう枝条類を整理するものとする。</p> <p>b 特に天然更新による場合は、天然稚樹の生育状況、母樹の保存、種子の結実等に配慮するものとする。</p>
保護樹帯の設置	<p>林地の保全、雪崩及び落石等の防止、寒風害等の各種被害の防止、風致の維持並びに溪流周辺や尾根筋等の森林における生物多様性の保全等のため必要がある場合には、人工林・天然林を問わず所要の保護樹帯を設置するものとする。</p>

## (2) 立木の標準伐期齢に関する指針

標準伐期齢は、地域を通じた標準的な立木の伐採（主伐）の時期に関する指標として、市町村森林整備計画において定められるものですが、標準伐期齢に達した時点での森林の伐採を義務付けるものではありません。

標準伐期齢は、次表に基づき平均成長量が最大となる林齢を基準として、森林の有する公益的機能、既往の平均伐採齢及び森林の構成を勘案して主要な樹種ごとに定めます。

その際、施業体系等により平均伐採齢が著しく異なる地域があるときは、当該地域を別に区分します。

また、郡山市湖南地区は、標高が高く、温量指数も低いことから、アカマツ・クロマツ、カラマツの標準伐期齢は、下表のカッコ内とし、基準となる林齢は他の地域と比べて高く定めます。

なお、特定苗木などの成長に優れた苗木については、知見や実証の成果等を収集し、その特性に対応した標準伐期齢の検討を進めるものとします。

＜樹種別の立木の標準伐期齢＞

単位 林齢：年

スギ	ヒノキ	アカマツ クロマツ	カラマツ	その他 針葉樹	クヌギ	広葉樹 (用材)	広葉樹 (その他)
45	50	<45> 40	<45> 40	55	15	65	20

※ 広葉樹（その他）は、薪炭材、パルプ用チップ原木、食用きのこ原木等に供されるもの。

## (3) その他必要な事項

### ア 林地残材の利用促進等

未利用間伐材をはじめ、伐木造材時に発生する端材や梢端部、枝条等は、地球温暖化防止や循環型社会の形成を図る観点からも林地からの搬出に努め、建築・土木資材や再生可能エネルギーへの利活用を推進します。

なお、搬出しない場合は、流木被害の一因とならないよう適切な処理を行うものとします。

### イ その他

伐採作業を行うに当たり空間線量率等を測定し、放射性物質濃度の高い樹皮等が流通しないよう努めるものとします。

## 2 造林に関する事項

造林樹種、造林の標準的な方法及び伐採跡地を更新する期間並びに植栽によらなければ適確な更新が困難な森林については、第2の「森林の整備及び保全に関する基本的な事項」及び第6の3の「人工造林及び天然更新別の造林面積」を踏まえ、次の事項を指針として市町村森林整備計画の各事項を定めるものとします。

なお、造林に当たっては、多様な森林資源の整備に配慮しつつ、森林資源の持続的利用と森林の質的充実を確保するため、確実な更新が図られるよう努めることとし、特に、天然更新には不確実性が伴うことから、現地の状況を十分に確認することなどにより適切な更新方法を選択することとします。また、伐採後に適確な更新が図られていない伐採跡地については、それぞれの森林の状況に応じた方法により早急な更新を図るものとします。なお、花粉発生源対策の加速化を図るため、花粉の少ない苗木（無花粉苗木、少花粉苗木、低花粉苗木及び特定苗木をいう。以下同じ）の植栽、広葉樹の導入等に努めることとします。

また、きのこ原木林再生のため、放射性物質対策に関する技術の開発状況や知見の集積等も踏まえ、ぼう芽更新による広葉樹林の再生を推進するものとします。

### (1) 人工造林に関する指針

人工造林は、木材等生産機能の発揮が期待され、将来にわたり育成単層林として維持する森林のほか、植栽によらなければ適確な更新が困難な森林や、公益的機能の発揮の必要性から植栽を行うことが適当である森林において行うこととします。

#### ア 人工造林の対象樹種に関する指針

人工造林の対象樹種は、次表に基づき、また、以下に示す事項にも留意の上、適地適木を旨として、自然条件、地域における造林種苗の需給動向及び木材の利用状況等を勘案して定めるものとします。

苗木の選定に当たっては、成長に優れたエリートツリー（第2世代精英樹等）等の苗木や花粉の少ない苗木の増加に努めるものとします。

なお、人工造林の対象樹種は、市町村森林整備計画において、人工造林を行う際の樹種の選択の規範として定められるものです。

#### (ア) 幅広い樹種の選択

地域における過去の施業状況から見て、一定の活着率や活着後の生育が確保される樹種とするとともに、多様な森林の整備を図る観点から、広葉樹や郷土樹種も含む幅広い樹種が選定されるよう配慮するものとします。

#### (イ) 標準的な樹種以外の取り扱い

風致の維持や特定の動物の採餌などのため、標準的な樹種以外の樹種を植栽しようとする場合は、林業普及指導員又は市町村の林務担当部局とも相談の上、適切な樹種を選択するよう、市町村森林整備計画に記載するとともに、あらかじめそのような樹種を植栽すべき森林の区域が特定できる場合には、当該区域に限って適用すべきことを明らかにした上で樹種を定めるものとします。



〈人工造林の対象樹種〉

樹 種 名		備 考
針葉樹	スギ、ヒノキ、アカマツ、カラマツ等	
広葉樹	クヌギ、コナラ、クリ等	

イ 人工造林の標準的な方法に関する指針

人工造林の標準的な方法は、以下に示す事項に基づき、森林の適確な更新を図ることを旨として、自然条件、既往の造林方法を勘案して、人工造林の標準的な方法を定めるとともに、伐採からコンテナ苗を活用した造林まで連続した作業システムや低密度植栽の導入に努めるものとします。

なお、人工造林の標準的な方法は、市町村森林整備計画において、人工造林を行う際の規範として定められるものです。

(ア) 人工造林の植栽本数

人工造林の植栽本数は、次表に基づき、また、以下に示す事項にも留意の上、多様な施業体系や生産目標に対応した幅広い植栽本数が適用されるよう配慮して定めるものとします。

a 樹下植栽本数

複層林化を図る場合の樹下植栽については、地域において定着している複層林施業体系がある場合はそれを踏まえ、単位面積当たり標準的な植栽本数に下層木以外の立木の伐採率（材積による率）を乗じた本数以上を植栽すべき旨を市町村森林整備計画に記載するものとします。

b 標準的な植栽本数によらない場合の取り扱い

森林空間の利用や特定の動物の生息環境の維持、又は新たな施業技術の開発等により、標準的な植栽本数によらないで植栽しようとする場合は、林業普及指導員又は市町村の林務担当部局とも相談の上、適切な植栽本数を判断するものとします。

また、あらかじめそのような植栽本数を適用すべき森林の区域が特定できる場合には、市町村森林整備計画に記載するとともに、当該区域に限って適用すべき旨を明らかにした上で植栽本数を定めるものとします。

〈標準的な植栽本数〉

樹種	標準的な植栽本数 (本/ha)	備考
スギ	1,500～3,000	樹種・植栽本数の決定に当たっては、造林地の自然条件、既往の施業体系、施業技術の動向等を勘案のうえ定めるものとします。
ヒノキ	1,500～3,000	
アカマツ	5,000	
カラマツ	1,500～2,500	
広葉樹	1,500～6,000	

(イ) 人工造林の標準的な方法に関する指針

表5のとおり。

ウ 伐採跡地の人工造林をすべき期間に関する指針

森林資源の積極的な造成を図るとともに、森林の有する公益的機能の維持及び早期回復を図るため、植栽によらなければ適確な更新が困難な森林及びそれ以外の森林で、皆伐については、当該伐採が終了した日を含む年度の翌年度の初日から起算して2年以内に更新するものとします。

また、択伐については、当該伐採が終了した日を含む年度の翌年度の初日から起算して5年を超えない期間内に更新するものとします。

なお、伐採跡地の人工造林をすべき期間は、市町村森林整備計画において、人工造林を行う際の規範として定められるものです。

(2) 天然更新に関する指針

天然更新については、前生稚樹の生育状況、母樹の存在等森林の現況、気候、地形、土壌等の自然条件、林業技術体系等からみて、主として天然力を活用することにより適確な更新が図られる森林において行うものとします。

ア 天然更新の対象樹種に関する指針

天然更新の対象樹種は、次表に基づき、適地適木を旨として、自然条件、周辺環境等を勘案して定めることとし、ぼう芽更新が可能なものについては、区分して定めるものとします。

なお、天然更新の対象樹種は、市町村森林整備計画において、天然更新を行う際の規範として定められるものです。

〈天然更新の対象樹種〉

樹 種 名		備 考
針葉樹	アカマツ、モミ等	その他、将来その林分において高木となり得る樹種
広葉樹	クヌギ、コナラ等	
ぼう芽による更新が可能な樹種	クヌギ、コナラ等	

イ 天然更新の標準的な方法に関する指針

天然更新の標準的な方法は、以下に示す事項に基づき、森林の確実な更新を図ることを旨として定めるものとします。

なお、天然更新の標準的な方法は、市町村森林整備計画において、天然更新を行う際の規範として定められるものです。

(ア) 天然更新補助作業に関する指針

天然下種更新による場合はそれぞれの森林の状況に応じて、また、ぼう芽更新による場合にはぼう芽の発生状況等を考慮して、表5に示す天然更新補助作業を行うこととします。

(イ) 適確な天然更新の確保

天然更新による場合は、ウに定める天然更新をすべき期間内に天然更新の対象樹種が、立木度3（ただし、周辺の植生の草丈を超える樹高以上のものに限る）以上成立している状態をもって、更新完了を判断するものとします。

また、天然更新が困難であると判断される場合には、植込みなどの天然更新補助作業を行うか、更新の方法を人工造林に変更するなどして、確実な更新を図るものとします。

なお、天然更新の完了確認の詳細については、「福島県における天然更新完了基準書」（平成24年8月16日付け24森第905号）によるものとします。

○立木度は、幼齢林（概ね15年生未満の林分）においては、現在の林分の本数と当該林分の林齢に相当する期待成立本数とを対比して十分率をもって表す。

$$\text{立木度} = \frac{\text{現在の林分の本数}}{\text{当該林分の林齢に相当する期待成立本数}} \times 10$$

5年生の天然更新の対象樹種の期待成立本数は、1ha当たり10,000本を目安とする。

ウ 伐採跡地の天然更新をすべき期間に関する指針

森林の有する公益的機能の維持及び早期回復を旨として、当該伐採が終了した日を含む年度の翌年度の初日から起算して5年以内に更新するものとします。

なお、伐採跡地の天然更新をすべき期間は、市町村森林整備計画において、天然更新を行う際の規範として定められるものです。

### (3) 植栽によらなければ適確な更新が困難な森林に関する指針

ぼう芽更新に適した立木が存在しない森林や種子を供給する母樹が存在しない森林等であって、気候、地形、土地条件、周囲の森林の状況、病虫害及び鳥獣害の発生状況、当該森林及び近隣の主伐実施箇所における天然更新の状況等を勘案して、天然更新が期待できないものについては、植栽によらなければ適確な更新が困難な森林の基準は市町村森林整備計画において定めるものとします。

### (4) その他必要な事項

#### ア 優良種苗の安定供給

東日本大震災で被災した海岸防災林等の復旧に向けたマツノザイセンチュウ抵抗性マツ苗や、今後増大する主伐後の再造林に対し特定母樹等から生産した優良種苗の供給を推進します。

#### イ 花粉発生源対策の加速化

都市部を中心に社会的問題となっている花粉症に対処するため、花粉の少ない苗木の植栽を推進するとともに、針広混交林への誘導に努めることとします。

#### ウ 低コスト造林の推進

伐採後の確実な更新を確保するため、コンテナ苗の生産・利用等、低コスト造林を推進します。

#### エ 森林の再生

放射性物質の拡散防止のため、伐採後は速やかに植栽やぼう芽更新等の天然更新により森林の再生を図るものとします。

また、きのこ原木林再生のため、技術の開発状況や知見の集積等も踏まえ、植栽やぼう芽更新による広葉樹林の再生を推進します。

#### オ 再造林の確保

適正な森林の管理を進めるため、伐採及び伐採後の造林の届出等の制度における森林の状況報告の適切な運用を図るものとします。

表5 人工造林及び天然更新の標準的な方法の指針

項目		標準的な方法の指針	
人工造林	地拵えの方法	<p>a 植付け予定地の雑草木、ササ類など、植付けに障害となる地被植物を地際より伐倒・刈払いにより全面にわたり取り除き、刈払ったものは伐採木の梢端部や枝条とともに山腹の適切な所に集積し、棚積み等を実施する。</p> <p>b 植付け予定地の地被植物や枝条量が少ない場合は、刈払った雑草木や伐採木の梢端部や枝条を林地全面に散布し、林地の保全に配慮する。</p> <p>c 傾斜角30°以上の傾斜地又は積雪不安定地においては、伐倒した立木や枝条等を横筋棚積みにし、その棚を支えるため、ある程度の高さで伐った広葉樹等を2mおき位に立てる。</p>	
	植付けの方法	<p>a 植付け地点を中心に、周囲60～70cm程度の落葉、雑草、その他の地被物を取り除き、30～40cm四方、深さ25～30cm程度の植え穴を掘って植付ける普通穴植え法により行う。</p> <p>b コンテナ苗は、唐クワまたは専用器具で植付を行う。現地の傾斜・地形・土質・地被物等の状況等によって適する器具を選定する。</p> <p>c 凍結や乾燥の恐れがある所では、深植えを行い、病害による被害を受けやすい地域は抵抗性品種を積極的に導入する。</p> <p>d 多雪地帯の急斜面に植付ける場合は、直角植え又は斜め植えあるいは巢植えなどの植付け地に適した方法によるものとする。</p>	
	植栽時期	<p>a 春植えを行う場合は、無風、曇天、降雨直前等の適期に行うものとし、スギは春の乾燥期を避け梅雨入りの前までに、ヒノキは春の早い時期までに、アカマツ、カラマツは春の樹木の芽吹き前までに、広葉樹は秋から翌年の春の早い時期までに行う。</p> <p>b 秋植えを行う場合は、根の成長鈍化後に行う。</p>	
天然更新補助作業	天然下種更新	地表処理の方法	ササや粗腐植の堆積等により、天然下種更新が阻害されている箇所について、かき起こしや枝条整理等の作業を行い、種子の定着と発生稚樹の保護を図る。
		刈出しの方法	ササ等の下層植生により、天然稚樹の生育が阻害されている箇所について、稚樹の周囲の刈出しを行い、天然稚樹の生育の保護を図る。
	天然下種更新及びぼう芽更新	植込みの方法	天然稚樹等の生育状況等を勘案し、天然下種更新及びぼう芽更新の不十分な箇所について、経営目標に適した樹種を選定し、植込みを行う。
	ぼう芽更新	芽かきの方法	ぼう芽更新を行った林分において、ぼう芽に優劣の差が生じた時期に優勢なものを1株に1～3本残し、それ以外はかき取るものとする。芽かきを1回行う場合は伐採3年目ごろ、2回行う場合は伐採後1～2年目ごろと5～6年目ごろに行うものとする。

### 3 間伐及び保育に関する事項

間伐及び保育の標準的な方法については、第2の「森林の整備及び保全に関する基本的な事項」及び第6の1の「間伐立木材積その他の伐採立木材積」並びに2の「間伐面積」を踏まえ、次の事項を指針として市町村森林整備計画の各事項を定めるものとします。

間伐及び保育に当たっては、森林の有する多面的機能の維持増進や地球温暖化の防止に配慮し、必要な施業を適時・適切に行うとともに、高齢級林分においても間伐を推進するなど、健全な森林の育成が図られるよう努めるものとします。

また、間伐又は保育が適正に実施されていない森林であって、これらを早急に実施する必要がある森林については、施業方法及び時期について具体的に定め、積極的に推進するものとします。

なお、間伐等による伐採については、林床植生の成長促進を通じて放射性物質の拡散抑制効果もあることから、技術開発や知見の集積を図り、地域の実情に応じた適正な施業に努めるものとします。

#### (1) 間伐を実施すべき標準的な林齢及び間伐の標準的な方法に関する指針

立木の生育促進並びに林分の健全化及び利用価値の向上を図るため、次表に基づき、地域における既往の間伐の方法を勘案して定めるものとします。

また、材積に係る伐採率が35%以下であり、かつ、伐採年度の翌年度の初日から起算しておおむね5年後においてその森林の樹冠疎密度が10分の8以上に回復することが確実にであると認められる範囲内で行うものとします。

なお、間伐を実施すべき標準的な林齢及び間伐の標準的な方法は、市町村森林整備計画において、間伐を行う際の規範を定めるものとします。

## ア 間伐の標準的な方法

樹種	施業体系 (植栽本数)	間伐時期(林齢)					間伐の方法
		初回	2回	3回	4回	5回	
スギ	3,000本/ha	14	19	25	32	40	<ul style="list-style-type: none"> <li>・選木は、林分構成の適正化を図るよう、形質不良木に偏ることなく行うこと。</li> <li>・間伐率は、地域の実情及び林分収穫予想表を考慮して決定すること。なお、適度な下層植生を有する適正な林分構造が維持されるよう、適切な伐採率により繰り返し間伐を行うこと。</li> <li>・間伐の時期は、左記の林齢を標準とし、地況、林況等を考慮し決定すること。</li> <li>・列状間伐は、林地の保全及び林分の健全な育成を確保できる場合であって、風雪害等気象害の恐れのない林分において実施すること。</li> <li>・長伐期施業で高齢林分の間伐を実施する場合は、立木の成長力に留意するとともに生産目標や林分密度、気象災害等を検討の上、間伐間隔は概ね10年を目安に行うこと。</li> <li>・施業の安全性及び省力化・効率化の観点から、列状間伐の導入に努めること。</li> </ul>
ヒノキ	3,000本/ha	19	24	30	40	—	
アカマツ	5,000本/ha	17	21	26	32	—	
カラマツ	2,500本/ha	16	21	26	31	—	

## イ 間伐率の決定

林床植生の成長を促すため、一定の相対照度が確保できるよう間伐率を決定するとともに、樹冠がうっ閉することから、繰り返しの間伐を行うものとします。

## ウ 表土の流出抑制、土壌の保全

林床植生が失われて土壌流出のおそれが高い箇所や列状間伐で伐採幅が広がる場合には、土砂流出を抑制する観点から、必要に応じ表土流出防止や土壌保全措置を行うものとします。

## (2) 保育の標準的な方法に関する指針

立木の生育促進及び林分の健全化を図るため、次表に基づき、地域における既往の保育の方法を勘案して定めるものとします。

なお、保育の標準的な方法は、市町村森林整備計画において、森林の保育を行う際の規範として定めるものとします。

ア 保育の標準的な実施林齢及び回数

樹種	保育の類	実施林齢・回数														
		1	2	3	4	5	6	7	8	9	10	11	12	13	14	15
スギ	下刈り 雪起こし つる切り 除枝打	○	○	○	○	○	△ ○	△ ○	△ ○	△ ○	○	○	○ ○ ○	○	○	○ ○
ヒノキ	下刈り 雪起こし つる切り 除枝打	○	○	○	○	○	△ ○	△ ○	△ ○	△ ○	○	○	○ ○ ○	○	○	○ ○
アカマツ	下刈り つる切り 除枝	○	○	○	○	○	△	△	△	△	△			○ ○		
カラマツ	下刈り つる切り 除枝	○	○	○	○	○	△	△	△	△		○ ○				△

(注1) △印は必要に応じ実施するもの。

(注2) 本表は、地位(中)における15年生までの一般的な保育基準表であり、当該林地の地位、地利条件、林家の経営条件等により実施年齢、回数は異なりますので、地域の実情に応じて適用することが必要になります。

イ 保育の標準的な方法

保育作業	保育の基本的な考え方
下刈り	雑草木が造林木の成長に支障を及ぼしている林分を対象に、局所的気象条件、植生の繁茂状況等に応じて、作業の省力化・効率化に留意しつつ、適切な時期及び作業方法により行うものとする。また、下刈りの終期は、目的樹種の生育状況、植生の種類及び植生高により判断するものとする。
つる切り	下刈り終了後、林分が閉鎖するまでの間で、つる類の繁茂状況に応じて行うものとする。
除枝	下刈り終了後、間伐を行うまでの間に行い、目的外の樹種であってもその生育状況、公益的機能の発揮及び将来の利用価値を勘案し、有用なものは保存し育成するものとする。
枝打ち	経営の目的、樹種の特長、地位及び地利等を考慮して行うものとする。

(3) その他必要な事項

ア 林地残材の利用促進等

未利用間伐材をはじめ、間伐や保育時に発生する端材や梢端部、枝条等は、地球温暖化防止や循環型社会の形成を図る観点からも林地からの搬出に努め、建築・土木資材や再生可能エネルギーへの利活用を推進します。

なお、搬出しない場合は、流木被害の一因とならないよう適切な処理を行うものとします。

イ その他

伐採作業を行うに当たり、空間放射線量率を測定するなど、放射性物質濃度の高い樹皮等が流通しないよう努めるものとします。(平成26年12月17日付け「福島県民有林の伐採木の搬出に関する指針」による)



#### 4 公益的機能別施業森林等の整備に関する事項

公益的機能別施業森林等の整備については、第2の「森林の整備及び保全に関する基本的な事項」によるほか、次の事項を指針として市町村森林整備計画の各事項を定めるものとします。

##### (1) 公益的機能別施業森林の区域の基準及び当該区域内における施業の方法に関する指針

###### ア 区域の設定の基準

森林の有する公益的機能の維持増進を図るための森林施業を推進すべき森林（以下「公益的機能別施業森林」という。）の区域は、「水源の涵養の機能の維持増進を図るための森林施業を推進すべき森林」（以下「水源涵養機能維持増進森林」という。）、「土地に関する災害の防止及び土壌の保全の機能、快適な環境の形成の機能又は保健文化機能の維持増進を図るための森林施業を推進すべき森林」（以下、それぞれ「山地災害防止機能／土壌保全機能維持増進森林」、「快適環境形成機能維持増進森林」、「保健文化機能維持増進森林」という。）に区分されます。

区域の設定に当たっては、第2の1(1)の「森林の整備及び保全の目標」を踏まえ保安林など法令に基づき森林施業に制限のある森林の所在、対象森林に関する自然条件及び社会的条件、森林簿による森林の機能の評価区分等を参考にしながら、表6に基づき設定するものとします。

なお、この際、区域内において機能が重複する場合には、それぞれの機能の発揮に支障がないように定めるものとします。

また、自然的、社会的、経済的諸条件を総合的に勘案して、森林所有者が受認し得る範囲内で定めるものとします。

###### イ 施業の方法に関する指針

施業の方法に関する指針については、第2の1(2)の「森林の整備及び保全の基本方針」や機能発揮に向けた育成単層林・育成複層林・天然生林ごとの誘導の考え方を踏まえつつ、市町村森林整備計画において、表6及び表7に基づき公益的機能別施業森林ごとに定めるものとします。

##### (2) 木材の生産機能の維持増進を図るための森林施業を推進すべき森林の区域の基準及び当該区域内における施業の方法に関する指針

###### ア 区域の設定の基準

木材の生産機能の維持増進を図るための森林施業を推進すべき森林（以下「木材等生産機能維持増進森林」という。）の区域の設定に当たっては、対象森林に関する自然条件及び社会的条件、森林簿による森林の機能の評価区分等を参考に、森林の一体性も踏まえつつ、表6に基づき設定するものとします。

また、木材等生産機能維持増進森林のうち特に効率的な施業が可能な森林の区域についても表6に基づき設定するものとします。

この際、区域内において(1)の公益的機能別施業森林の機能と重複する場合には、それぞれの機能の発揮に支障がないよう定めるものとします。

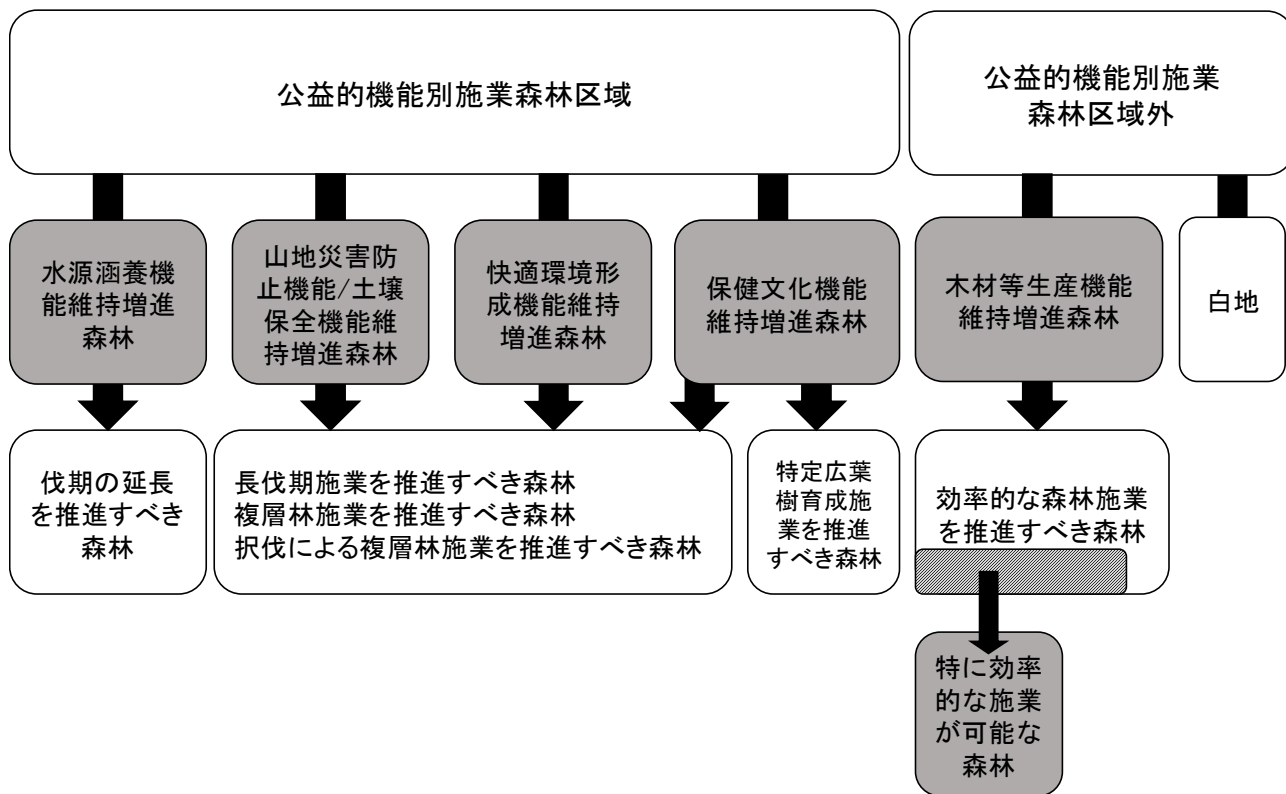
###### イ 施業の方法に関する指針

施業の方法に関する指針については、表6のとおりとします。

なお、生産目標に応じた伐採の方法等を定めるとともに、植栽による確実な更新、保育及び間伐等の実施や森林施業の集約化等による効率的な森林整備を推進するものとします。

##### (3) その他必要な事項

特になし



(参考) 公益的機能別施業森林等の区分

表6 公益的機能別施業森林等における区域の基準と施業の方法に関する指針

区分	区域の基準	施業の方法に関する指針	
水源涵養機能維持増進森林	<ul style="list-style-type: none"> <li>①水源かん養保安林、干害防備保安林</li> <li>②ダム<sup>かん</sup>の集水区域や主要な河川の上流に位置する水源地周辺の森林</li> <li>③地域の用水源として重要なため池、湧水地、溪流等周辺の森林</li> <li>④水源涵養機能の評価が高い森林、等</li> </ul>	<ul style="list-style-type: none"> <li>1 伐期の延長を推進する。</li> <li>2 伐採面積の規模を縮小した皆伐を推進する。(表7参照)</li> <li>3 放射性物質の拡散抑制に関する技術開発や知見の集積に努めるとともに、土砂流出抑制対策及び森林の保育・間伐等を推進する。</li> </ul>	
土地適な環境形成の防止及び土壌保全の機能	山地災害防止機能／土壤保全機能維持増進森林	<ul style="list-style-type: none"> <li>1 複層林施業推進               <ul style="list-style-type: none"> <li>①複層林施業を推進する。</li> <li>②これらの公益的機能の維持増進を特に図る必要のある森林については、択伐による複層林施業を推進する。(表7参照)</li> </ul> </li> <li>2 長伐期施業推進               <p>適切な伐区の形状・配置等により、伐採後の林分において、これらの公益的機能が確保可能な場合には、長伐期施業(標準伐期齢の概ね2倍を超える林齢で主伐を行う)を行っただけで皆伐することができる。その際には、伐採に伴って発生する裸地の縮小及び分散を図るものとする。</p> </li> <li>3 特定広葉樹施業推進               <p>保健文化機能維持増進森林のうち、特に地域独自の景観等が求められる森林で、風致の優れた森林の維持又は造成のために必要な場合は特定の樹種の広葉樹を育成する森林施業を行う。</p> </li> <li>4 山地災害防止／土壤保全機能維持増進森林では、技術の開発状況や知見の集積等も踏まえ、必要に応じ土砂流出抑制対策を推進する。</li> <li>5 快適環境形成及び保健文化機能維持増進森林では、技術の開発状況や知見の集積等も踏まえ、必要に応じ間伐等による土砂流出抑制対策を推進する。</li> <li>6 労働者の安全で効率的な作業のため路網の整備や機械化を推進する。</li> </ul>	
	快適環境形成機能維持増進森林		<ul style="list-style-type: none"> <li>①飛砂及び潮害防備保安林、防風・防霧・防雪・防火保安林</li> <li>②日常生活に密接な関わりを持ち塵等の影響を緩和する森林</li> <li>③風害、霧害等の気象災害を防止する効果が高い森林</li> <li>④生活環境保全機能の評価区分が高い森林、等</li> </ul>
	保健文化機能維持増進森林		<ul style="list-style-type: none"> <li>①保健保安林、風致保安林</li> <li>②都市緑地法の緑地保全地域及び特別緑地保全地区の森林</li> <li>③都市計画法の風致地区の森林</li> <li>④文化財保護法の史跡名勝天然記念物に係る森林</li> <li>⑤キャンプ場・森林公園等の施設を伴う森林などの保健・教育的利用等に適した森林</li> <li>⑥史跡等と一体となり優れた自然景観等を形成する森林</li> <li>⑦保健文化機能の評価区分が高い森林、等</li> </ul>

区分	区域の基準	施業の方法に関する指針
木材等生産機能維持増進森林	<p>自然的条件等から一体として森林施業を行うことが適当と認められる次の森林等</p> <p>①林木の生育に適した森林</p> <p>②林道等の開設状況等から効果的な施業が可能な森林</p> <p>③木材等生産機能の評価区分が高い森林</p>	<p>1 地域における森林資源の保続に配慮しつつ、木材等林産物を持続的、安定的かつ効率的に供給するため、生産目標に応じた主伐の時期及び方法を定めるとともに、植栽による確実な更新、保育及び間伐等を推進することを基本とし、森林施業の集約化、路網整備や機械化等を通じた効率的な森林整備を推進する。</p> <p>2 放射性物質の汚染状況に応じた対策や知見の集積を図り、放射性物質に関する林産物の安全性の確認に努めるとともに、土砂流出抑制対策に努める。さらに、安全で効率的な作業のため、路網の整備や高性能林業機械の導入などを推進する。</p>
特に効率的な施業が可能な森林	<p>災害発生の恐れのある森林を除く人工林を中心とした林分構成である次の森林</p> <p>①林地生産力が高い森林</p> <p>②傾斜が比較的緩やかな森林</p> <p>③林道等や集落からの距離が近い森林</p>	<p>伐採後は原則、植栽による更新を行う。</p>

表7 伐採の方法を定める必要のある森林の指定基準

機能	区域の基準
<p>①水源涵養機能</p>	<p>次の条件のいずれかに該当し、水質の保全又は水量の安定的確保のため伐採の方法を定める必要がある森林については、伐期の間隔の拡大のほか、皆伐を行う場合にあっては伐採面積の規模縮小を推進</p> <p>(1)地形            ア 標高の高い地域            イ 傾斜が急峻な地域            ウ 谷密度の大きい地域            エ 起伏量の大きい地域            オ 溪床又は河床勾配の急な地域            カ 掌状型集水区域</p> <p>(2)気象            ア 年平均又は季節的降水量の多い地域            イ 短時間に強い雨の降る頻度が高い地域</p> <p>(3)その他            ア 大面積の伐採が行われがちな地域</p>
<p>②山地災害防止機能／土壤保全機能</p>	<p>次の条件のいずれかに該当し、人家、農地、森林の土地又は道路その他の施設の保全のため伐採の方法を定める必要がある森林については、複層林施業を推進</p> <p>(1)地形            ア 傾斜が急な箇所            イ 傾斜の著しい変移点を持っている箇所            ウ 山腹の凹曲部等地表流水又は地中水の集中流下する部分を持っている箇所</p> <p>(2)地質            ア 基岩の風化が異常に進んだ箇所            イ 基岩の節理又は片理が著しく進んだ箇所            ウ 破砕帯又は断層線上にある箇所            エ 流れ盤となっている箇所</p> <p>(3)土壤等            ア 火山灰地帯等で表土が粗しょうで凝集力の極めて弱い土壤から成っている箇所            イ 土層内に異常な滞水層がある箇所            ウ 石礫地から成っている箇所            エ 表土が薄く乾性な土壤から成っている箇所</p>

機能	区域の基準
③快適環境形成機能	<p>次のいずれかに該当し、生活環境の保全及び形成のため伐採の方法を定める必要がある森林については、複層林施業を推進</p> <p>ア 都市近郊林等に所在する森林であって郷土樹種を中心とした安定した林相をなしている森林</p> <p>イ 市街地道路等と一体となって優れた景観美を構成する森林</p> <p>ウ 気象緩和、騒音防止等の機能を発揮している森林</p>
④保健・レクリエーション機能／文化機能／生物多様性機能	<p>次のいずれかに該当し、自然環境の保全及び形成並びに保健・教育・文化的利用のため伐採の方法を定める必要がある森林については、複層林施業を推進 (エについては、択伐による複層林施業に限る。)</p> <p>ア 湖沼、瀑布、溪谷等の景観と一体となって優れた自然美を構成する森林</p> <p>イ 紅葉等の優れた森林美を有する森林であって主要な眺望点から望見されるもの</p> <p>ウ ハイキング、キャンプ等の保健・文化・教育的利用の場として特に利用されている森林</p> <p>エ 希少な生物の保護のため必要な森林</p>

(注) ②から④までにあっては、適切な伐区の形状・配置等により、伐採後の林分の保全機能、生活環境保全機能、風致の維持等の確保が可能な場合には、長伐期施業等を推進

## 5 林道等の開設その他林産物の搬出に関する事項

### (1) 林道等の開設及び改良に関する基本的な考え方

林道は、林業経営、森林管理にとって基幹となる施設であり、森林の有する多面的機能の高度発揮を図るため、効率的な森林施業を実施する上で、不可欠な施設となっています。

また、森林整備とその実施に必要な放射性物質の拡散抑制対策を一体的に進めるとともに、建築材料や再生可能エネルギーとしての木質バイオマスなど県産材の安定供給を図るためにも、林内路網の整備を推進するものとします。

林道等の整備に当たっては、自然条件や事業量のまとまり等地域の特性に応じて、多様な森林への誘導等に必要となる森林施業を効果的かつ効率的に実施するため、一般車両も走行する「林道」と林業用車両が走行する「林業専用道」、林業機械が走行する「森林作業道」の適切な組合せによる路網整備（既設路網の改良を含む）を推進するとともに、木材の大量輸送や災害の激甚化等の視点を踏まえながら、林道施設の機能維持・向上を図るものとします。

あわせて、高性能林業機械開発の進展状況等も考慮しながら、路網と高性能林業機械を組み合わせた低コストで効率的な作業システムの整備とその普及・定着を図るものとします。

なお、計画期間内の林道（林業専用道も含む。以下同じ。）の開設量については、第6の4「林道の開設又は拡張に関する計画」のとおりです。

また、森林整備と一体となった放射性物質対策を進める場合の路網開設に当たっては、放射性物質の拡散抑制の観点から、土工量の少ない線形の選択や土砂流出抑制対策の実施、敷砂利やウッドチップによる路面洗掘防止等、土砂流出の抑制措置を講じるものとします。

基幹路網の現状

単位 延長：km

区 分	路線数	延 長
基幹路網	622	1,252
うち林業専用道	25	27

(注) 基幹路網とは、車道である林道及び林業専用道

### (2) 効率的な森林施業を推進するための路網密度の水準及び作業システムの基本的な考え方

(1) で記載した林道と森林作業道の適切な組合せによる路網整備の目安となる、林地の傾斜や搬出方法に応じた路網密度の水準については、表8のとおりです。

また、傾斜に応じた伐採搬出方法や高性能林業機械の組み合わせ等の作業システムについては、6の(4)の「作業システムの高度化に資する林業機械の導入の促進に関する方針」のとおりです。

### (3) 路網整備と併せて効率的な森林施業を推進する区域（路網整備等推進区域）の基本的な考え方

路網の整備と森林施業の集約化により、低コストで効率的な森林施業を推進する「路網整備等推進区域」については、地形、地質、気象条件、森林の構成、木材生産機能、傾斜に応じた路網密度の水準（表8）等を勘案し、幹線となる林道の利用区域等を考慮し、市町村森林整備計画において区域を指定するものとします。

### (4) 路網の規格・構造についての基本的な考え方

適切な規格・構造の路網の整備を図る観点から、路網の整備に当たっては、「林道規程」（昭和48年4月1日48林野道第107号林野庁長官通知）、県が定める「林業専用道作設指針と福島県における運用細則」（平成23年1月25日22森第2412号農林水産部長通知）、「福島県森林作業道作設指針」（平成23年3月25日22森第2781号農林水産部長通知）に則り開設するものとします。

(5) 林産物の搬出方法等

ア 林産物の搬出方法

林産物の搬出方法にあたっては、林地保全に配慮した集材路や土場の配置・作設及び人家、道路、取水口周辺等での配慮、生物多様性と景観への配慮のため、「主伐時における伐採・搬出指針」（令和3年3月16日付け2林整整第1157号林野庁長官通知）を考慮し決定することとします。

イ 更新を確保するため林産物の搬出方法を特定する森林の所在及びその搬出方法  
該当無し

(6) その他必要な事項

特になし

表8 効率的な森林施業を推進するための路網密度の水準

単位 路網密度：m/ha

区 分	作業システム	路網密度	
			基幹路網
緩傾斜地（0～15°）	車両系	110以上	30以上
中傾斜地（15～30°）	車両系	85以上	23以上
	架線系	25以上	
急傾斜地（30～35°）	車両系	60〈50〉以上	16以上
	架線系	20〈15〉以上	
急峻地（35°～）	架線系	5以上	5以上

(注1) 車両系作業システムとは、車両系の林業機械により林内の路網を移動して木材を集積・運搬するシステム。フォワーダ等を活用する。

(注2) 架線系作業システムとは、林内に架設したワイヤーロープに取り付けた搬器等を移動させ木材を吊り上げて集積するシステム。タワーヤード等を活用する。

(注3) 「急傾斜地」の〈〉書きは、広葉樹の導入による針広混交林化など育成複層林へ誘導する森林における路網密度。



## 6 委託を受けて行う森林の施業又は経営の実施、森林施業の共同化その他森林施業の合理化に関する事項

森林施業の合理化については、国、県、市町村及び森林・林業・木材産業等の関係者が緊密な連携を図りつつ、以下の事項について地域の実情に応じ、計画的かつ総合的に推進するものとします。

### (1) 森林の経営の受委託等による森林の経営規模の拡大及び森林施業の共同化に関する方針

地域における安定的な林業経営の確立に向け、意欲ある森林所有者や森林組合、林業経営体等による「森林経営計画」の作成を推進し、計画に基づく低コストで効率的な森林施業の定着を図るものとします。また、森林施業の共同実施や作業路網の維持運営等を内容とする「施業実施協定」の締結等により、森林所有者等が共同で行う施業の確実な実施を促進するものとします。

なお、委託を受けて行う森林の施業又は経営の実施等については、施業集約化と長期施業受委託等に必要な森林情報の提供及び助言・あっせんなどを推進し、長期にわたり持続的な経営を実現できる林業経営体への委託を進めるものとします。

その際、施業等の委託が円滑に進むよう、森林の土地の所有者届出制度の運用や固定資産税情報の適切な利用を通じて、得られた情報を林地台帳に反映するなどして、森林所有者情報の精度向上を図るとともに、その情報提供を促進するものとします。あわせて、航空レーザ測量等により整備した森林資源情報の公開を促進し、面的な集約化を進めるものとします。また、施業集約化等を担う森林施業プランナーの育成を進めるものとします。

このほか、間伐等の適切な森林の整備及び保全を推進するための条件整備として、境界の整備や森林クラウドの効果的な活用など、森林管理の適正化を図るものとします。

### (2) 森林経営管理制度の活用の促進に関する方針

森林の経営管理（自然的経済的社会的諸条件に応じた適切な経営又は管理を持続的に行うことをいう。以下同じ。）を森林所有者自らが実行できない場合には、市町村が経営管理の委託を受け、林業経営に適した森林については意欲と能力のある林業経営者に再委託するとともに、再委託できない森林及び再委託に至るまでの間の森林については、市町村が自ら経営管理を実施する森林経営管理制度の活用を促進するものとします。

### (3) 林業に従事する者の養成及び確保に関する方針

#### ア 林業経営体の経営基盤の強化

林業従事者の養成及び確保を進めるためには、長期にわたり持続的な経営を実現できる林業経営体の経営基盤や経営力の強化を図る必要があります。そのため林業経営体は、以下の点について条件整備を行うものとします。

- ①ICTを活用した生産管理手法の導入
- ②生産管理手法の導入や集約化等による年間を通じた事業量の安定的確保
- ③生産性の向上と収益性の確保
- ④林業経営体間の事業協力や共同組織化
- ⑤収益性の高い事業に速やかに対応できる高い技術力の確保
- ⑥通年雇用化や社会保険の加入促進などによる雇用関係の明確化と雇用の安定化
- ⑦技能等の客観的評価の促進などによる処遇の改善

## イ 林業従事者の養成及び確保

林業従事者を確保するために県や林業経営体は、以下の点について方策を講じるものとします。

- ①林業経営体の体質強化（上記ア参照）
- ②新規就業希望者を対象とした多様な技能、技術取得のための長期研修講座の実施
- ③新規就業者を対象としたインターンシップや就業相談会
- ④林業従事者に対する知識・技術の取得のための計画的な研修の実施
- ⑤新たな森林整備の担い手として期待されるNPO、ボランティア等への支援
- ⑥地域の実態に応じた林業への新規参入・起業など林業従事者の裾野の拡大
- ⑦女性等の活躍・定着、外国人材の適正な受入れ

## ウ 林業後継者の育成

林業後継者の育成のために県や林業経営体等は、以下の点について方策を講じるものとします。

- ①林業による収益の確保と後継者が従事しやすい環境の整備
- ②林研グループ等若手後継者の育成と活動の支援
- ③地域林業の中核となるリーダーの育成と後継者が育ちやすい環境の構築

## エ 労働安全衛生対策の推進

林業従事者の労働安全を確保するために県や林業経営体等は、以下の点について方策を講じるものとします。

- ①作業現場への巡回指導やリスクアセスメントの推進
- ②安全衛生教育（除染等業務も含む）や新たな作業システムに対応した研修等の実施
- ③振動障害予防及び放射線障害防止のため特殊健康診断や蜂アレルギー対策等の実施
- ④安全装備の配備や森林除染研修等による放射線障害防止対策の実施
- ⑤長袖、手袋、マスクの使用による身体等の放射性物質による汚染防止
- ⑥被ばく線量管理、作業上の措置、健康診断等除染電離則(\*1)等関係制度(\*2)の遵守
  - \*1「東日本大震災により生じた放射性物質により汚染された土壌等を除染するための業務等に係る電離放射線障害防止規則」
  - \*2「除染等業務に従事する労働者の放射線障害防止のためのガイドライン」、「特定線量下業務に従事する労働者の放射線障害防止のためのガイドライン」等

## (4) 作業システムの高度化に資する林業機械の導入の促進に関する方針

### ア 高性能機械等の導入促進

林業生産性の向上と低コスト林業を推進し、森林施業の効率化、作業の省力化・軽労化を図るため、機械の自動化を含む高性能林業機械の開発や従来型機械の改良を進めるとともに、高性能林業機械の導入と稼働率の向上を促進するものとします。

また、高性能林業機械等の導入及び効率的な利用を確保するため、現地の作業条件に応じた作業システムを効率的に展開できる技術者や技能者の養成を計画的に推進するとともに、林業機械のリースやレンタルの活用、共同利用など、林業機械の利用体制の整備を推進するものとします。

なお、林業機械の導入に当たっては、低コストで効率的な作業システムに対応するため、表8を目安として林道及び森林作業道を整備するものとします。

## イ 伐出作業における機械作業システムの目標

区 分		作業システム	作 業 内 容
緩中 傾傾 斜斜 地地	高 性 能	ハーベスタ・ フォワーダタイプ	ハーベスタ → フォワーダ (伐木・造材) (短幹集材)
	改良在来	トラクタタイプ	チェンソー → トラクタ → チェンソー (伐木) (全幹集材) (造材)
急急 傾峻 斜地 地	高 性 能	タワーヤーダ・ プロセッサタイプ	チェンソー → タワーヤーダ → プロセッサ (伐木) (集材) (造材)
	改良在来	集材機タイプ	チェンソー → 集材機 → チェンソー (伐木) (集材) (造材)

## ウ 放射性物質対策における機械作業

作業の効率化や作業員の被ばく低減を図るため、キャビン付き高性能林業機械等の使用を推進するものとします。

### (5) 林産物の利用の促進のための施設の整備に関する方針

林産物の利用促進を図るため、地域における木材の需給や森林資源の保続を確保する取組の実施状況等も踏まえて、木材加工流通施設の高効率化、規模拡大により、多様な分野における需要者のニーズに即した品質や強度性能の明確な木材製品を低コストで安定的に供給し得る体制の整備の推進に努めるものとします。

また、乾燥材や品質性能の明確な木材製品の生産、放射性物質検査よって安全性が確認された県産材の供給を促進し、県産材の信頼性の確保を図るとともに、木材関係者、建築設計士、大工工務店等、地域のネットワークを強化することにより、地域の木材の利用促進に努めるものとします。

その際、合法伐採木材等の流通及び利用の促進にかかる法律（平成28年法律第48号）に基づき、木材関連事業者による合法性の確認等の実施及び合法性確認木材等の取扱数量の増加等の取組を着実に進めることとします。

### (6) その他必要な事項

#### ア 山村地域の生活環境の整備

林業及び木材産業の成長発展や森林空間の利用による就業機会の創出、生活環境の整備により、山村における定住を促進するものとします。

また、山村地域と多様に関わる関係人口の拡大を図るため、環境教育やレクリエーション等の場としての森林空間の活用の推進により、都市と山村の交流を促進するものとします。

さらに、自伐林家をはじめ、地域住民やNPO等の多様な主体による森林資源の利活用等を進めるものとします。

#### イ 民有林と国有林の連携

関東森林管理局と締結した「豊かな森林づくりに関する覚書」に基づき、民有林・国有林の枠を超え関係者が連携して福島県の豊かな森林づくりに取り組むこととします。

#### ウ 持続的な吸収源対策

持続的な吸収源対策に向けて、森林施業の集約化などによる効率的な間伐等の実施、特定苗木の生産体制の確立等に努めることとします。

## 第4 森林の保全に関する事項

### 1 森林の土地の保全に関する事項

森林の土地の保全については、第2の「森林の整備及び保全に関する基本的な事項」によるほか、下記のとおりとします。

#### (1) 樹根及び表土の保全その他森林の土地の保全に特に留意すべき森林の地区

森林の施業及び土地の形質の変更に当たり、水源の涵養<sup>かん</sup>や土砂の流出、崩壊防止上、特に林地の保全に留意すべき森林は、別表4のとおりです。

#### (2) 森林の土地の保全のため林産物の搬出方法を特定する必要のある森林及びその搬出方法 該当なし

#### (3) 土地の形質の変更に当たって留意すべき事項

ア 調和のとれた快適な地域環境の整備を推進する観点に立って、森林の適正な保全と利用との調整を図ることとし、地域における飲料水等の水源として依存度の高い森林や良好な自然環境を形成する森林等、安全で潤いのある居住環境の保全及び形成に重要な役割を果たしている森林の他用途への転用は極力避けるものとします。

イ 土石の切取・盛土その他の土地の形質の変更を行う場合には、気象、地形、地質等の自然条件、地域における土地利用及び森林の現況、土地の形質変更の目的、内容を総合的に勘案し、実施地区の選定を適切に行うこととします。

なお、土砂の流出又は崩壊、水害等の発生をもたらし、又は地域における水源の確保、環境の保全に支障を及ぼすことのないよう、その状況に応じ、法面の緑化、土留工等の防災施設、貯水池等の設置及び環境の保全のための森林の適正な配置等、適切な措置を講ずるものとします。

ウ 林地開発許可制度を厳正に運用するとともに、太陽光発電設備の設置に当たっては、小規模な林地開発でも土砂流出の発生割合が高いこと、太陽光パネルによる地表面の被覆により雨水の浸透能や景観に及ぼす影響が大きいこと等の特殊性を踏まえ、許可が必要とされる面積規模の引き下げや適切な防災施設の設置、森林の適正な配置など改正された開発行為の許可基準の適正な運用を行うものとします。

加えて、盛土等に伴う災害を防止するため、宅地造成及び特定盛土等規制法（昭和36年法律第191号）に基づき、県知事等が指定する規制区域の森林の土地においては、谷部等の集水性の高い場所における盛土等は極力避けるとともに、盛土等の工事を行う際の技術的基準を遵守させるなど、制度を厳正に運用するものとします。

#### (4) その他必要な事項

森林内の土壌が流出するおそれがある箇所には、表土の保全や放射性物質の拡散抑制の観点から、適切な間伐等の実施により植生の早期回復に努め、併せて、柵工等により土壌の移動や流出を防ぐ措置を適切に行うものとします。

## 2 保安施設に関する事項

### (1) 保安林の整備に関する方針

保安林については、第2の「森林の整備及び保全に関する基本的な事項」に則し、森林に関する自然条件や社会的要請、保安林の配置状況等を踏まえ、水源かん養保安林、土砂流出防備保安林、保健保安林等の指定に重点を置いて、保安林の配置を計画的に推進するとともに、必要に応じて指定施業要件を見直し、その保全を確保することとします。

本計画における保安林として管理すべき森林の種類別面積等は、第6の5の(1)のとおりです。

### (2) 保安施設地区に関する方針

保安施設地区については、流域の地形、気象、土壌等自然条件、指定の目的、受益の対象等を勘案し水源涵養又は災害の防備の目的のために、保安施設事業（森林の造成事業、又は、森林の造成若しくは維持に必要な事業）を行う必要があると認めるとき、その事業を行うために必要な限度において森林又は原野その他の土地を保安施設地区として指定します。

### (3) 治山事業の実施に関する方針

阿武隈川の西側の地形は、急峻な荒廃溪流を含む保安林が多く、火山噴出物や温泉の影響による地質の脆弱な保安林もあります。東側の地形は比較的緩やかですが、風化が進行した花崗岩や花崗閃緑岩にある保安林での山腹崩壊が多いところです。

治山事業については、第2の「森林の整備及び保全に関する基本的な事項」に則し、災害の発生形態の変化などを勘案し、災害に強い地域づくりに関して、事前防災・減災の考え方に立ち、保安林の整備、溪間工、山腹工、地下水排除工等の治山施設の整備を、流域特性等に応じた形で計画的に推進し、住民生活の安全を確保することとします。また、流域治水の取組と連携し、浸透・保水機能の維持・向上や山地災害の恐れがある森林の巡視など安全確保に努め、流木対策としては、流木捕捉式治山ダムの設置や根系等の発達を促す間伐等の森林整備、流木化して下流域へ被害を及ぼす可能性の高い流路部の立木の伐採等に取り組むこととします。

本計画における治山事業の種類別、箇所別数量については、第6の5の(3)のとおりです。

### (4) 特定保安林の整備に関する事項

指定の目的に即して機能していないと認められる「特定保安林」のうち、早急な施業を実施する必要がある森林を「要整備森林」とし、森林の現況等に応じて必要な施業方法や実施時期等を定めた上で、その実施の確保を図ることとします。

本計画区における要整備森林の所在、面積、実施すべき施業の方法及び時期については、第6の6のとおりです。

### (5) その他必要な事項

特になし

### 3 鳥獣害の防止に関する事項

鳥獣害防止森林区域の設定等については、次の事項を指針として市町村森林整備計画の各事項を定めるものとします。

#### (1) 鳥獣害防止森林区域の基準及び当該区域内における鳥獣害の防止の方法に関する方針

##### ア 区域の設定の基準

「鳥獣害防止森林区域の設定に関する基準について」（平成28年10月20日付け28林整研第180号林野庁長官通知）に基づき、ニホンジカ等の対象鳥獣の別に、鳥獣害を防止するための措置を実施すべき森林の区域を設定するものとします。

##### イ 鳥獣害の防止の方法に関する方針

森林の適確な更新及び造林木の確実な育成を図るため、地域の実情に応じて、対象鳥獣の別に被害の防止に効果を有すると考えられる方法により、植栽木の保護措置又は捕獲による鳥獣害防止対策を推進することとします。

その際、関係行政機関等と連携した対策を推進することとし、鳥獣保護管理施策や農業被害対策等との連携・調整することとします。

なお、ニホンジカによる顕著な森林被害は認められていませんが、被害が発生するおそれのある地域については、森林被害の未然防止、早期発見による適切な対応策を講じることとします。

#### (2) その他必要な事項

鳥獣害の防止の方法の実施状況を確認する方法について、必要に応じて、植栽木の保護措置の実施箇所の調査・巡回、各種会議での情報交換、区域内で森林施業を行う林業経営体や森林所有者等からの情報収集等に努めることとします。

#### 4 森林病虫害の駆除及び予防その他の森林の保護に関する事項

森林病虫獣害や林野火災、気象災害等による森林被害は、林業経営上の損失ばかりでなく、森林の持つ公益的機能の低下をもたらすことから、それらの発生予防と拡大防止対策について、地域との連携を図りつつ総合的に推進するものとします。

##### (1) 森林病虫害等の被害対策の方針

松くい虫やカシノナガキクイムシ等の被害については、保全すべき森林や自然公園区域等において重要な森林を中心として、予防と駆除を組み合わせた総合的な防除対策を推進し、被害の早期把握と拡大防止並びに健全な森林の育成に努めるものとします。

また、その他病虫害被害についても、その被害状況や緊急性、被害森林の公益的機能等に配慮した対策を講じていくこととします。

##### (2) 鳥獣害対策の方針（3に掲げる事項を除く。）

対象鳥獣以外の鳥獣による森林被害や鳥獣害防止森林区域外における対象鳥獣による森林被害については、鳥獣保護管理施策や農業被害対策等と連携を図りつつ、効果的な防除対策を講じていくとともに、野生鳥獣との共存にも配慮した針広混交林や育成複層林の整備等の健全な森林整備を推進していくこととします。

##### (3) 林野火災の予防の方針

森林の持つ公益的機能や森林への関心の高まりに伴い入山者が増加し、林野火災発生の危険性も増大していることから、地域関係者や消防関係機関との連携を図りながら、山火事予防運動等の普及啓発活動を推進し、林野火災の未然防止に努めていくこととします。

また、森林病虫害の駆除等のための火入れを実施する場合には、市町村森林整備計画に定める留意事項に従うこととします。

##### (4) その他必要な事項

森林巡視による森林被害の早期発見に努めるとともに地域における森林の健全性を維持していく観点から、伐採後は速やかに植栽やぼう芽更新等の天然更新により森林の再生を図り、被害森林の更新や樹種転換の促進、病虫害や気象害に強い抵抗性品種の導入等も進めていくこととします。

また、林野火災や気象災害による森林所有者の損失を補填するための森林保険への加入を促進するなど、地域森林の総合的な維持対策に努めていくこととします。

## 第5 保健機能森林の区域の基準その他保健機能森林の整備に関する事項

保健機能森林の整備については、「森林の保健機能の増進に関する特別措置法（平成元年法律第71号）」第5条の2に基づき、森林の保健機能の増進を図ることが適当と認める場合に、次の事項に留意して市町村森林整備計画において各事項を定めるものとします。

### （1）保健機能森林の区域の基準

保健機能森林は、湖沼、溪谷等と一体となって優れた自然美を構成している森林等保健機能の高い森林のうち、自然環境の保全に配慮しつつ、その森林の存する地域の実情、利用者の意向等からみて、森林の保健機能の増進を図るため整備することが適当であり、かつ、森林の有する保健機能を高度に発揮させるための森林施業を行う担い手が存在するとともに、公衆の利用に供する森林保健施設の整備が行われる見込みのある森林について設定するものとします。

### （2）その他保健機能森林の整備に関する事項

#### ア 保健機能森林の区域内の森林における施業の方法に関する指針

保健機能森林の施業については、森林の保健機能の増進を図るとともに、森林保健施設の設置に伴う水源涵養や<sup>かん</sup>県土保全等の機能の低下を補完するため、自然環境の保全及び森林の有する諸機能の保全に配慮しつつ、森林の特色を踏まえて多様な施業を積極的に実施するものとします。

また、快適な森林環境の維持及び利用の利便性にも配慮し、間伐、除伐等の保育を積極的に行うものとします。

#### イ 保健機能森林の区域内における森林保健施設の整備に関する指針

森林保健施設の整備に当たっては、自然環境の保全、県土の保全及び文化財の保護等に配慮しつつ、地域の実情、利用者の意向等を踏まえて、多様な施設の整備を行うものとし、施設の位置や規模、配置、構造等については、当該森林によって確保されている保健機能を損なうことがないように十分に配慮するものとします。

また、施設に係る建築物の高さは、対象森林の樹冠を構成する立木の平均樹高（その立木が標準伐期齢に達したときに期待される樹高）未満とします。

#### ウ その他必要な事項

保健機能森林の管理・運営に当たっては、自然環境の保全に配慮しつつ、森林の保全と両立した森林の保健機能の増進が図られるよう、地域の実情、利用者の意向等を踏まえて、森林及び森林保健施設の適切な管理、防火体制・防火施設の整備並びに利用者の安全及び安全で円滑な交通の確保に留意するものとします。



## 第6 計画量等

### 1 間伐立木材積その他の伐採立木材積

計画期間内における伐採立木材積を次表のとおり定めます。  
 なお、市町村毎の伐採立木材積については、別表1のとおりです。

単位 材積：千m<sup>3</sup>

区 分	総 数			主 伐			間 伐		
	総数	針葉樹	広葉樹	総数	針葉樹	広葉樹	総数	針葉樹	広葉樹
総 数	4,552	4,062	490	3,357	2,868	490	1,194	1,194	-
うち前半5年分	2,054	1,836	218	1,462	1,244	218	592	592	-

(注)四捨五入の関係で内訳と計は必ずしも一致しない。

### 2 間伐面積

間伐に係る伐採立木材積や森林資源の構成等を勘案し、次のとおり計画しました。

単位 面積：ha

区 分	間伐面積
総 数	19,082
うち前半5年分	9,528

### 3 人工造林及び天然更新別の造林面積

伐採立木材積や森林資源の構成等を勘案して、次のとおり計画しました。  
 なお、市町村毎の計画量については、別表2のとおりです。

単位 面積：ha

区 分	人工造林	天然更新
総 数	7,158	6,975
うち前半5年分	3,142	3,103

#### 4 林道の開設及び拡張に関する計画

計画期間内における開設又は拡張すべき林道の種類別の数量は次のとおりです。計画量を次表のとおり定めます。

なお、市町村毎の数量等については、別表3のとおりです。

単位 延長：m

区 分		路 線 数	延 長
開 設	新 設	37	12,859
	改 築	9	22,318
拡 張	改 良	51	(180) 41,140
	舗 装	47	121,049

※ ( ) は箇所数

#### 5 保安林の整備及び治山事業に関する計画

##### (1) 保安林として管理すべき森林の種類別面積等

##### ア 保安林として管理すべき森林の種類別の計画期末面積

単位 面積：ha

保安林の種類	面 積	うち前半5年分	備 考
総 数 (実面積)	23,492	22,454	
水源涵養 <sup>かん</sup> のための保安林	13,594	13,037	
災害防備のための保安林	10,057	9,576	
保健、風致のための保安林	1,729	1,729	

(注1)複数の種類で指定される保安林があるため総数と内訳は必ずしも一致しない。

(注2)「水源涵養のための保安林」とは森林法第25条第1項第1号の目的、「災害防備のための保安林」とは第2号から第7号までの目的、「保健、風致の保存等のための保安林」とは第8号から第11号までの目的を達成するために指定する保安林をいう。なお、保安林の種類については、別表8の別紙2参照。

##### イ 計画期間内において保安林の指定又は解除を相当とする森林の種類別の所在及び面積等

計画期間内において保安林の指定又は解除を相当とする森林の種類別面積等については、別表5のとおりです。

ウ 計画期間内において指定施業要件の整備を相当とする森林の面積

単位 面積:ha

種 類	指定施業要件の整備区分				
	伐採の方法 の変更	皆伐面積の 変更	択伐率の 変更	間伐率の 変更	植栽の変更
水源涵養のための保安林	—	—	8,608	8,700	4,403
災害防備のための保安林	—	—	5,199	6,147	912
保健、風致の保存等のため の保安林	—	—	30	1,365	30

(2) 保安施設地区として指定することを相当とする土地の所在及び面積等

特になし

(3) 実施すべき治山事業の数量

計画期間内に実施すべき治山事業の数量については、事業の重要性、緊急度等を勘案し、林班（尾根や沢等の地形等により区分される森林の区域）を単位として、別表6のとおり計画しました。

6 要整備森林の所在及び面積並びに要整備森林について実施すべき森林施業の方法及び時期  
要整備森林の計画については別表7のとおりです。

第7 その他必要な事項

1 保安林その他制限林の施業方法

法令等により施業について制限を受けている森林施業方法については、別表8のとおり定めます。

2 その他必要な事項

特になし



# 別 表

別表1 間伐立木材積その他の伐採立木材積

単位 材積：千m3

市 町 村	総 数			主 伐			間 伐			
	総 数	針葉樹	広葉樹	総 数	針葉樹	広葉樹	総 数	針葉樹	広葉樹	
総 数	4,552	4,062	490	3,357	2,868	490	1,194	1,194	-	
県北 農林 事務所	福島市	351	288	63	265	202	63	86	86	-
	二本松市	250	240	10	179	169	10	72	72	-
	伊達市	230	211	20	168	148	20	63	63	-
	本宮市	39	30	8	30	22	8	9	9	-
	桑折町	45	41	3	33	29	3	12	12	-
	国見町	34	32	1	24	23	1	9	9	-
	川俣町	196	181	15	142	127	15	53	53	-
	大玉村	34	32	1	24	23	1	9	9	-
	計	1,178	1,057	122	865	743	122	313	313	-
県中 農林 事務所	郡山市	736	689	46	513	467	46	222	222	-
	須賀川市	202	183	20	148	128	20	54	54	-
	田村市	727	530	197	576	379	197	151	151	-
	鏡石町	4	3	1	4	2	1	1	1	-
	天栄村	97	87	10	71	61	10	26	26	-
	石川町	193	187	6	139	133	6	53	53	-
	玉川村	23	21	2	17	15	2	7	7	-
	平田村	117	114	3	85	81	3	33	33	-
	浅川町	29	27	1	21	19	1	8	8	-
	古殿町	429	425	3	314	310	3	115	115	-
	三春町	34	29	5	25	21	5	9	9	-
小野町	291	249	43	227	184	43	64	64	-	
計	2,882	2,544	338	2,140	1,801	338	743	743	-	
県南 農林 事務所	白河市	300	287	13	214	201	13	85	85	-
	西郷村	153	140	13	111	98	13	42	42	-
	泉崎村	22	21	1	16	15	1	7	7	-
	中島村	5	4	1	4	2	1	1	1	-
	矢吹町	11	9	2	8	6	2	3	3	-
計	492	461	30	353	323	30	138	138	-	

(注) 四捨五入の関係で内訳と計は必ずしも一致しない。

別表2 人工造林及び天然更新別の造林面積

単位 面積：ha

市町村	人工造林	天然更新	備考
総数	7,158	6,975	
県北農林事務所	福島市	730	757
	二本松市	432	967
	伊達市	463	390
	本宮市	61	218
	桑折町	77	91
	国見町	68	71
	川俣町	288	483
	大玉村	97	112
計	2,215	3,088	
県中農林事務所	郡山市	1,284	1,048
	須賀川市	419	227
	田村市	738	780
	鏡石町	6	27
	天栄村	191	130
	石川町	298	152
	玉川村	44	47
	平田村	105	212
	浅川町	47	59
	古殿町	537	100
	三春町	62	98
	小野町	274	253
計	4,005	3,132	
県南農林事務所	白河市	524	447
	西郷村	340	188
	泉崎村	43	46
	中島村	10	0
	矢吹町	21	73
計	937	755	

(注) 四捨五入の関係で内訳と計は必ずしも一致しない。

別表3 林道の開設及び拡張に関する計画

総括表

単位 延長:m

開設 拡張 別	種 類	農林事務所	路線数	延 長 及 び 箇所数	備 考	
開設	新設	県北農林事務所	27	6,065		
		県中農林事務所	4	2,315		
		県南農林事務所	6	4,479		
		計	37	12,859		
	改築	県北農林事務所	3	2,395		
		県中農林事務所	3	12,250		
		県南農林事務所	3	7,673		
		計	9	22,318		
	計	県北農林事務所	30	8,460		
		県中農林事務所	7	14,565		
		県南農林事務所	9	12,152		
	合 計			46	35,177	
	拡張	改良			17,375	
県北農林事務所			22	56	箇所数	
				18,380		
県中農林事務所			22	111	箇所数	
県南農林事務所			7	5,385	13 箇所数	
			41,140			
		計	51	180	箇所数	
舗装		県北農林事務所	26	62,172		
		県中農林事務所	14	39,335		
		県南農林事務所	7	19,542		
		計	47	121,049		
計		県北農林事務所	48	79,547	56 箇所数	
		県中農林事務所	36	57,715	111 箇所数	
		県南農林事務所	14	24,927	13 箇所数	
合 計			98	162,189	180 箇所数	



開設/ 拡張	種類	区分	位置 (市町村)	路線名	延長 及び 箇所数	利用 区域 面積	う ち 前 半 5年分	対図 番号	備 考 (路線番号)		
開設 (新設)	自動 車道	林道	福島市	梨平	200	(378) 789		1	基幹 2019		
				鳥帽子	200	(76) 510		2	基幹 2204		
				笹森山2	100	122		3	その他 14214		
				地蔵原2	100	172		4	その他 4178		
				御春新田	50	38		5	その他 5026		
				岩作	100	48		6	その他 24083		
				秋庭	50	158		7	その他 14205		
				内ノ馬場	100	164		8	その他 14209		
				上古屋	3,565	123	○	14	その他 24377		
				計	9	4,465					
				林道	二本松市	鍛冶内	100	40		1	その他 5640
						山田	50	30		2	その他 5637
						塩沢沢川	50	134		1	その他 3394
		白猪森	100			120		1	その他 5657		
		長谷堂	50			33		2	その他 5656		
		計	5			350					
		林道	川俣町	口太	100	560		1	基幹 2227		
				松仲	50	160		2	その他 14226		
				追坂	50	36		3	その他 5647		
				才倉	50	92		4	その他 14228		
				滝坂	50	36		5	その他 5648		
				追金	100	346		6	基幹 4657		
				房高	50	110		7	その他 4242		
				後沢	50	25		11	その他 6469		
				五木内	50	25		12	その他 6470		
				若籠	500	60	○	13	その他 4584		
				疣石山	50	78	○	14	その他 24382		
計	11			1,100							
林道	大玉村			三ツ森(支)	50	16		1	その他 6402		
		アケビ山	100	41		2	その他 14237				
		計	2	150							
合計				27	6,065						
開設 (改築)	自動 車道	林道	伊達市	足駄木	1,000	111		1	4257		
				東大枝	1,120	163		2	4253		
				計	2	2,120					
		大玉村	又兵エ山	275	89		3	4306			
			計	1	275						
合計				3	2,395						

(注) 上段( )は国有林、< >は官行造林の面積で内数

開設/拡張	種類	区分	位置 (市町村)	路線名	延長 及び 箇所数	利用 区域 面積	うち 前半 5年分	対図 番号	備考 (路線番号)	
拡張 (改良)	自動車道	林道	福島市		13				2,020	
				水沢	1	535	○	9	局部改良	1
				計 1	13					
			二本松市		180					4239
				山ノ入	3	61		3	局部改良	3
					190					4307
				三ツ森	5	168		4	局部改良 法面保全	3 2
				彦窪	1	35		2	幅員拡張	1
				川前吉田	1	34		1	幅員拡張	1
				計 4	1,200					4294
			伊達市		100					14608
				柳沢	1	84		3	法面保全	1
					150					4258
				新山	1	47		4	法面保全	1
					320					4256
				取揚沢	3	93	○	5	局部改良 法面保全	1 2
					120					6181
				茂倉	1	19		6	法面保全	1
					300					14609
				山の神山	1	82		7	局部改良	1
					940					3069
				石蔵山	4	158		8	局部改良 法面保全	2 2
				313					4269	
			三郷森	3	149	○	2	局部改良 法面保全	1 2	
				11					4,587	
			古霊山	1	82	○	20	局部改良	1	
			計 8	2,254						
			本宮市		240					13226
				蛇ノ鼻矢沢	3	232	○	1	法面保全	3
			計 1	240						
			国見町		2,839					4214
泉田	4	110			1	法面保全	4			
	5,204						4217			
水晶森	3	99			2	局部改良	3			
	1,910						4219			
貝田	3	119			4	法面保全	3			
	1,765					4,628				
阿津賀志	3	67		8	局部改良 交通安全施設 法面保全	3				
計 4	11,718									

(注) 上段( )は国有林、< >は官行造林の面積で内数

開設/ 拡張	種類	区分	位置 (市町村)	路線名	延長 及び 箇所数	利用 区域 面積	うち 前半 5年分	対図 番号	備考 (路線番号)				
拡張 (改良)	自動 車道	林道	川俣町	松ヶ柴	1,000 10	340		8	法面保全 10				
				計 1	1,000 10								
				大玉村	吹通					100 1	94	4	法面保全 1
					曲藤					150 2			
			吉丸		700 1	106	6	幅員拡張 1					
			計 3	950 4									
			合計			22	17,375 56						
			拡張 (舗装)	自動 車道	林道	福島市	水沢	6,554	535		9	2020	
							天梅	760	11		10	2012	
							鎌倉 2	2,804	121		11	5811	
計 3	10,118												
二本松市	三ツ森	1,735				168		5	4307				
	岩高	292				72		6	14613				
	鳥木	630				67		2	4813				
	日山川口	981				70		3	4679				
	山中	675				36		4	4296				
	米石羽山	1,035				108		3	14723				
	計 6	5,348											
	伊達市	足駄木				3,757	111		9	4257			
新山		2,636				47		10	4258				
東大枝		2,258				163		11	4253				
茂倉		1,542				19		12	6181				
柳沢		1,650				84		13	14608				
日面		3,716				140		14	4254				
堀沢(I)		2,940				256		3	13227				
黒森		826				38		1	4211				
西沢		1,054				117		2	4222				
計 9		20,379											
本宮市	蛇ノ鼻矢沢	2,400				232		2	13226				
	高松	1,824				49	○	3	4297				
	計 2	4,224											
国見町	水晶森	5,204				99		3	4230				
	鳥取	4,185				124		5	14603				
	小畑	4,666				285		6	3213				
	西畑	743				6		7	14218				
	計 4	14,798											
川俣町	大栗	6,700				227		9	3347				
	計 1	6,700											
大玉村	三ツ森	605				168		7	4307				
	計 1	605											
合計			26	62,172									

(注) 上段( )は国有林、< >は官行造林の面積で内数

県中農林事務所

単位 延長:m、面積:ha

開設/拡張	種類	区分	位置 (市町村)	路線名	延長 及び 箇所数	利用 区域 面積	うち 前半 5年分	対図 番号	備考 (路線番号)
開設 (新設)	自動車道	林業専用道	田村市	柳野沢	500	38		2	その他 15020
				芦坂九十内	500	33		7	その他 15025
				計 2	1,000				
			小野町	袖山田尻	215	74	○	5	その他 24375
				早渡大平	1,100	22	○	6	その他 6468
				計 2	1,315				
合計			4	2,315					
開設 (改築)	自動車道	林道	郡山市	東沢	4,000	162		4	その他 4509
				小谷ノ入	3,050	402		5	その他 3165
				大穴	5,200	213		6	その他 3158
				計 3	12,250				
合計			3	12,250					
拡張 (改良)	自動車道	林道	郡山市	大穴	600				3158
					15	213		7	法面保全 15
				横沢館	2,000				2206
					15	575		8	法面保全 15
				三河小田川	318	<112>			11023
					8	3,489		9	法面保全 8
				日山源田	2,100	(227)			2141
					11	670		10	法面保全 局部改良 1
宇津峰	600				3079				
	10	88		11	法面保全 10				
ごれいびつ	1,000	<56>			2076				
	5	851		12	法面保全 5				

(注) 上段( )は国有林、< >は官行造林の面積で内数

県中農林事務所

単位 延長:m, 面積:ha

開設/ 拡張	種類	区分	位置 (市町村)	路線名	延長 及び 箇所数	利用 区域 面積	うち 前半 5年分	対図 番号	備考 (路線番号)	
拡張 (改良)	自動車道	林道	郡山市	高篠山	800 10	92		13	4660 10	
				七瀬	1,023 6	1,117		14	2074 1 5	
				栃山神	201 3	36		15	4681 3	
				計 9	8,642 83					
				須賀川市	戸渡	1,540 1	<38> 164		2	3,084 1
			下猫堂	2,266 1	57		3	4589 1		
			計 2	3,806 2						
			林業専用道	田村市	宮ノ前裾ヲ田	220 1	68	○	1	15021 1
			計 1	220 1						
			林道	天栄村	一本樹	100 1	126		1	14,120 1
		計 1			100 1					
		古殿町		石井草大作	260 2	(344) 418		8	12160 2	
				八ヶ久保古内	700 4	(55) 191		9	4830 4	
				薄木	480 6	(71) 138		10	14624 6	
				松森泥ノ草	60 2	249		11	3258 2	
				水沼仁田	240 6	315		12	3364 6	
				長八内大平	1,300 1	32		13	5019 1	
				荷市場大作	1,122 1	36		14	5047 1	
				古内	1,350 1	58		15	4919 1	
				山口宝ノ沢	100 1	84		16	4358 1	
				計 9	5,612 24					
		合計				22	111			

(注) 上段( )は国有林、< >は官行造林の面積で内数

県中農林事務所

単位 延長:m, 面積:ha

開設/ 拡張	種類	区分	位置 (市町村)	路線名	延長 及び 箇所数	利用 区域 面積	うち 前半 5年分	対図 番号	備考 (路線番号)		
拡張 (舗装)	自動 車道	林道	郡山市			<112>					
				三河小田川	5,300	3,489		16	11023		
				七瀬	4,800	1,117		17	2074		
				日山源田	6,000	(227) 670		18	2141		
				ヌカリ沢	1,000	40		19	5188		
				高篠山	2,700	92		20	4660		
				東沢	3,500	162		21	4509		
				大穴	5,000	213		22	3158		
				計 7	28,300						
			須賀川市	下猫堂	2,266	57		4	4589		
				滝	1,009	20		5	6013		
				不動山	2,266	117		6	4706		
				八幡岳	622	93		7	4327		
				計 4	6,163						
			古殿町	茗荷	1,197	25		17	6131		
						(5)					
				沢	1,925	84		18	14114		
				中畑	1,750	51		19	5095		
			計 3	4,872							
			合 計			14	39,335				

(注) 上段( )は国有林、< >は官行造林の面積で内数

県南農林事務所

単位 延長:m、 面積:ha

開設/ 拡張	種類	区分	位置 (市町村)	路線名	延長 及び 箇所数	利用 区域 面積	うち 前半 5年分	対図 番号	備考 (路線番号)	
開設 (新設)	自動車道	林道	白河市	八幡山	240	28		1	その他 14037	
				番倉上台	1,200	72		2	その他 14062	
						(682)				
				滝沢戸	850	1,706		3	基幹 2223	
				外櫓	650	36		4	その他 5374	
				蒔の内四ノ沢	389	115		5	その他 14714	
	計	5	3,329							
		林道	泉崎村	行方地山寺	1,150	71		1	その他 4843	
			計	1	1,150					
合計				6	4,479					
開設 (改築)	自動車道	林道	西郷村	楽翁溪	2,309	668		3	2029	
				松宇	1,366	140		4	14650	
				計	2	3,675				
			泉崎村	峠	3,998	131		2	5059	
			計	1	3,998					
合計				3	7,673					
拡張 (改良)	自動車道	林道	白河市		700				24171	
				日籠樋ノ口	1	133		7	法面保全 1	
				計	1	700				
				西郷村	虫笠	1,274				5073
					1	92		5	幅員拡張 1	
			真船		800				2023	
					1	38		6	局部改良 1	
			西の郷		120				4912	
					5	70		7	局部改良 5	
					1,884				24363	
			1	67	○	8	法面保全 1			
			470				6162			
			1	18	○	9	法面保全 1			
計	5	4,548								
		9								
	林道	泉崎村	峠	137				5059		
			3	131		3	法面保全 3			
			計	1	137					
				3						
合計				7	5,385					
					13					

(注) 上段( )は国有林、< >は官行造林の面積で内数

県南農林事務所

単位 延長:m, 面積:ha

開設/ 拡張	種類	区分	位置 (市町村)	路線名	延長 及び 箇所数	利用 区域 面積	うち 前半 5年分	対図 番号	備考 (路線番号)		
拡張 (舗装)	自動 車道	林道	白河市	愛宕沢	1,180	28		8	14020		
				桜平犬神	2,620	165		9	14621		
				樋ヶ沢	3,800	239		10	13259		
				日籠樋ノ口	700	133		11	24171		
				計 4	8,300						
			西郷村	下羽太	1,682	322		10	4350		
				真船	4,037	192		11	2023		
				楽翁溪	5,523	668		12	2029		
				計 3	11,242						
			合計			7	19,542				

(注) 上段( )は国有林、< >は官行造林の面積で内数



別表4 樹根及び表土の保全その他森林の土地の保全に特に留意すべき森林の地区

所 在		面 積	留意すべき事項	
市 町 村	地 区 (林 班)			
総 数		49,563.34	1 伐採に当たっては、制限林の定められた施業方法によること。 2 立木の伐採に当たっては、水源かん養機能、山地災害防止機能等に支障を及ぼすことのないよう小面積区分皆伐とすること。 3 土地の形質の変更は極力行わないこととし、変更する場合であっても、その目的に応じた必要最小限の規模にとどめ、土砂の流出防止等の施設を設ける等、十分土地の保全に留意すること。	
県 北 事 務 所	福島市	8,591.11		
	(福島)	林班の全部 2, 26, 28, 48, 49, 61, 83, 84, 87, 88, 91-100, 103, 105-107, 110, 114-116, 118, 133-135, 137, 138, 141, 151, 158, 168, 180, 181, 184 林班の一部 1, 3, 19, 27, 29, 36, 44, 46, 50, 54, 55, 59, 60, 62-67, 75, 80, 82, 89, 101, 102, 104, 108, 109, 112, 117, 124, 126, 139, 142, 144-146, 148-150, 152, 153, 155-157, 159-165, 169, 170, 176, 177, 179, 182, 183, 185, 186		4,797.09
	(松川)	林班の全部 林班の一部 12, 21-26, 34-37, 50		212.64
	(信夫)	林班の全部 林班の一部 22-24		29.38
	(吾妻)	林班の全部 3, 4, 7-11, 13, 14, 17-19, 25-28, 30-33, 35, 37, 38, 40-49, 51, 52, 55, 57, 61-64 林班の一部 1, 2, 5, 6, 12, 15, 16, 20, 29, 34, 36, 39, 50, 53, 54, 56, 58-60, 65, 66		3,551.52
	(飯野)	林班の全部 林班の一部 7, 22		0.48
	二本松市			1,633.88
	(二本松)	林班の全部 38, 39 林班の一部 2, 7, 9, 19, 20, 22-25, 31, 32, 40, 44, 45, 47, 56, 61, 67, 85-87		716.69
	(安達)	林班の全部 22-29 林班の一部 8, 30		310.26
	(岩代)	林班の全部 林班の一部 1, 2, 5, 7, 10-14, 19, 21, 23, 25, 27, 30-32, 34-36, 40, 41, 46, 48, 49, 52-54, 56, 64, 66, 67, 81, 91-94, 105		142.94
	(東和)	林班の全部 24, 26, 39 林班の一部 1-4, 6, 9, 13, 15, 20-23, 25, 27, 35, 40, 42, 43, 45, 53, 55, 58, 76, 77, 79, 84, 89		463.99
	伊達市			4,397.26
	(伊達)	林班の全部 林班の一部		0.00
	(梁川)	林班の全部 5, 12, 20-23, 27, 42 林班の一部 1, 3, 4, 6, 11, 14-16, 18, 24, 26, 33-36, 38-40, 43, 46		1,057.80
	(保原)	林班の全部 林班の一部 1-6, 10, 11, 19-22		221.54
	(霊山)	林班の全部 18, 23, 44, 81 林班の一部 1-3, 5, 6, 8-14, 17, 19-22, 24, 26, 30-36, 38-43, 45, 46, 48-50, 53, 54, 56-58, 60, 62, 63, 68-70, 72, 74-76, 78, 82, 83		1,966.87
	(月舘)	林班の全部 16, 19, 22-25, 27, 28, 32 林班の一部 1-6, 8, 10, 11, 13-15, 17, 18, 20, 21, 26, 30, 31, 33, 34, 38, 40-50, 52		1,151.05

所 在		面 積	留意すべき事項	
市 町 村	地 区 (林 班)			
県北事務所	本宮市		357.39	1 伐採に当たっては、制限林の定められた施業方法によること。 2 立木の伐採に当たっては、水源かん養機能、山地災害防止機能等に支障を及ぼすことのないよう小面積区分皆伐とすること。 3 土地の形質の変更は極力行わないこととし、変更する場合にあっても、その目的に応じた必要最小限の規模にとどめ、土砂の流出防止等の施設を設ける等、十分土地の保全に留意すること。
	(本宮)	林班の全部 林班の一部 1, 3, 4, 6, 7, 9, 18, 19, 24	291.81	
	(白沢)	林班の全部 林班の一部 1, 2, 11, 12, 23, 32, 34, 36, 44, 45, 47	65.58	
	桑折町	林班の全部 2, 4-6, 9-11, 15, 23, 24 林班の一部 1, 3, 7, 8, 12-14, 16, 17, 25, 26	862.11	
	国見町	林班の全部 4-7, 21 林班の一部 2, 3, 8-14, 17-20, 22-25	665.29	
	川俣町	林班の全部 44, 78-80, 100 林班の一部 1, 2, 5, 24, 27, 28, 30-41, 45, 46, 49-51, 55, 58, 60, 61, 63, 70, 73, 81-83, 85, 86, 90, 92, 93, 96, 99, 101, 103, 104, 110, 114, 127	1,114.96	
	大玉村	林班の全部 15 林班の一部 1, 2, 5, 7-9, 17, 18, 35, 36	453.17	
計		18,075.17		
県中事務所	郡山市		12,104.69	
	(郡山)	林班の全部 3 林班の一部 2, 4	7.66	
	(安積)	林班の全部 林班の一部 3, 5	6.07	
	(三穂田)	林班の全部 林班の一部	0.00	
	(逢瀬)	林班の全部 9, 15, 21, 27-37, 39-42 林班の一部 5, 7, 10, 14, 16, 20, 25, 26, 38	1,572.25	
	(片平)	林班の全部 林班の一部 1	0.22	
	(喜久田)	林班の全部 林班の一部	0.00	
	(日和田)	林班の全部 林班の一部 3, 4	6.61	
	(富久山)	林班の全部 1 林班の一部	4.24	
	(湖南)	林班の全部 1-24, 28-39, 53-58, 63-66, 81-83, 85-87, 92-98, 107-110, 113-120, 133-137, 142-144, 158 林班の一部 25-27, 40-43, 46, 49-51, 59, 67, 68, 70-72, 74, 76, 84, 89, 90, 100, 102, 106, 111, 112, 121, 123, 131, 132, 138-141, 145-148, 150-152, 154, 159	6,378.35	
	(熱海)	林班の全部 33-49, 51-59, 66, 67, 69, 71-74, 76-78, 99-104 林班の一部 14, 26, 29, 50, 63, 65, 68, 70, 75, 79, 82, 85-89, 91, 110	3,918.35	
	(西田)	林班の全部 林班の一部 3, 14	0.46	
	(中田)	林班の全部 林班の一部 12, 23, 26, 28, 29, 33, 35, 37-39, 41, 49, 62	104.81	
	(田村)	林班の全部 林班の一部 25, 27, 35, 46, 49, 74	105.67	
	須賀川市		2,788.72	
	(須賀川)	林班の全部 51, 65, 74, 80 林班の一部 7, 28, 48, 63, 72, 73, 78	496.58	
	(長沼)	林班の全部 22-33, 38 林班の一部 21, 34, 35, 37, 40-42	1,530.12	
	(岩瀬)	林班の全部 16, 19-21, 23 林班の一部 15, 17, 18, 22, 26	762.02	

所 在		面 積	留意すべき事項
市 町 村	地 区 (林 班)		
県 中 事 務 所	田村市	4,321.88	1 伐採に当たっては、制限林の定められた施業方法によること。 2 立木の伐採に当たっては、水源かん養機能、山地災害防止機能等に支障を及ぼすことのないよう小面積区分皆伐とすること。 3 土地の形質の変更は極力行わないこととし、変更する場合にあっては、その目的に応じた必要最小限の規模にとどめ、土砂の流出防止等の施設を設ける等、十分土地の保全に留意すること。
	(滝根)	745.89	
	(大越)	860.29	
	(都路)	433.81	
	(常葉)	627.89	
	(船引)	1,654.00	
	鏡石町	0.00	
	天栄村	1,733.63	
	石川町	311.69	
	玉川村	8.12	
	平田村	79.00	
	浅川町	77.09	
	古殿町	1,802.56	
	三春町	165.37	
	小野町	1,203.38	
計	24,596.13		

所 在		面 積	留意すべき事項
市 町 村	地 区 (林 班)		
県 南 事 務 所	白河市	2,768.32	1 伐採に当たっては、制限林の定められた施業方法によること。  2 立木の伐採に当たっては、水源かん養機能、山地災害防止機能等に支障を及ぼすことのないよう小面積区分皆伐とすること。  3 土地の形質の変更は極力行わないこととし、変更する場合にあっては、その目的に応じた必要最小限の規模にとどめ、土砂の流出防止等の施設を設ける等、十分土地の保全に留意すること。
	(白河)	959.98	
	(表郷)	833.18	
	(東)	62.49	
	(大信)	912.67	
	西郷村	3,820.09	
	泉崎村	298.05	
	中島村	0.00	
	矢吹町	5.58	
	計	6,892.04	

(注) 1 樹根及び表土の保全その他森林の土地の保全に特に留意すべき森林の地区は、森林計画図に表示する森林とする。

別表5 計画期間内において保安林の指定又は解除を相当とする森林の種類別の  
所在及び面積等

総括表

単位 面積:ha

指定/解除	種類	森林の所在	面積		備考
		農林事務所		うち前半5年分	
指定	水源かん養保安林	県北	894	639	
		県中	947	653	
		県南	41	33	
		計	1,882	1,325	
	土砂流出防備保安林	県北	495	323	
		県中	366	261	
		県南	544	342	
		計	1,405	926	
	土砂崩壊防備保安林	県北	84	84	
		県中	60	60	
		県南	12	10	
		計	156	154	
	落石防止保安林	県北	-	-	
		県中	6	6	
		県南	1	1	
		計	7	7	
合計			3,450	2,412	
解除	土砂流出防備保安林	県北	-	-	
		県中	2	2	
		県南	-	-	
		計	2	2	
	防風保安林	県北	-	-	
		県中	-	-	
		県南	1	1	
		計	1	1	
	水害防備保安林	県北	1	1	
		県中	-	-	
		県南	-	-	
		計	1	1	
	合計			4	4

\*「-」は該当なしを示す。

指定/解除	種類	森林の所在		面積		指定又は解除を必要とする理由	備考
		市町村	区域		うち前半5年分		
指定	水源かん養保安林	福島市	3,4,11,15,21,29,168,170,171,177,185	284	179	水源の <sup>かん</sup> 涵養	
		伊達市(霊山)	16,17,20,40,47	153	101		
		伊達市(月舘)	3,4,21,22,48,49,50	134	78		
		伊達市(梁川)	3,5,25,31,34	159	156		
		二本松市(岩代)	3,7,8,56	67	67		
		川俣町	34,93,99,100,101	56	17		
		桑折町	6,7	41	41		
		小計		894	639		
	土砂流出防備保安林	福島市	44,48,56,96,97,101,155,156,157,158	144	80	土砂の流出の防備	
		二本松市(岩代)	34,36,52	33	33		
		二本松市(東和)	2,36,40,46	24	11		
		伊達市(霊山)	17,44,60,61,63,73,83	87	52		
		伊達市(月舘)	2,3,32,36,37,38,48	76	32		
		伊達市(梁川)	26,41	47	47		
		川俣町	2,24,27,37,50,52,87	45	29		
		大玉村	7	39	39		
		小計		495	323		
	土砂崩壊防備保安林	福島市	14,50	2	2	土砂の崩壊の防備	
		二本松市(二本松)	8,47	7	7		
		二本松市(東和)	3,15,79	3	3		
		二本松市(岩代)	34,36,102	9	9		
		伊達市(梁川)	16,22,36,40,50,51	17	17		
		伊達市(霊山)	27,35,39,,83	23	23		
		伊達市(月舘)	1,5,9,33,35,51	18	18		
		川俣町	19,46	5	5		
		小計		84	84		
	合計				1,473	1,046	
水害防備保安林	福島市	6	1	1	道路用地とするため		
	小計		1	1			
	合計						1

\*小数点以下四捨五入とする。ただし、個別箇所毎の欄については、0より大きく1.4以下のものは1で示している。しかし、小計や合計欄は実数の近似値を示すため0と示されていることから合計が一致しない場合がある。

指定/ 解除	種類	森林の所在		面積		指定又は解除 を必要とする 理由	備考
		市町村	区域		うち前半 5年分		
指定	水源かん養 保安林	郡山市	8-11,36,37,41- 44,51,62-64,68- 75,102,103,154	810	548	水源の <sup>かん</sup> 涵養	
		須賀川市(長沼)	6,7,8,10,14-42,43	65	40		
		田村市(船引)	8	47	47		
		古殿町	15-42	25	18		
		小計		947	653		
	土砂流出防備 保安林	郡山市	12,24-27,27-30	134	107	土砂の流出 の防備	
		須賀川市(長沼)	8,17,19,21- 34,42,43	87	50		
		田村市(船引)	18	26	26		
		田村市(都路)	41	5	5		
		天栄村	28,31	58	33		
		石川町	62,63,84,87-89,122	26	16		
		古殿町	14,48,57,60,67	30	24		
		小計		366	261		
	土砂崩壊防備 保安林	郡山市	8-11,36,37,41- 44,51,62-64,68- 75,102,103,154	14	14	土砂の崩壊 の防備	
		須賀川市(須賀川)	22,23	1	1		
		須賀川市(長沼)	22-24,35,36	2	2		
		田村市(都路)	22,52,58	3	3		
		天栄村	3,28	9	9		
		石川町	62,63,84,87-89,122	5	5		
		古殿町	14,29,36,48,57,60, 67	6	6		
		平田村	13	1	1		
		小野町	52,63,64,82,94,95, 97,102	19	19		
		小計		60	60		
	落石防止 保安林	天栄村	3	1	1	落石の防止	
		古殿町	57,68	5	5		
		小計		6	6		
	合計				1,379	980	
解除	土砂流出防備 保安林	郡山市	22,30,31,32,33	2	2	道路用地	
		小計		2	2		
	合計		2	2			

\*小数点以下四捨五入とする。ただし、個別箇所毎の欄については、0より大きく1.4以下のものは1で示している。しかし、小計や合計欄は実数の近似値を示すため0と示されていることから合計が一致しない場合がある。

指定/ 解除	種類	森林の所在		面積		指定又は解除 を必要とする 理由	備考
		市町村	区域		うち前半 5年分		
指定	水源かん養 保安林	白河市(表郷)	6	8	6	水源の <sup>かん</sup> 涵養	
		白河市(白河)	35,36	33	27		
		小計		41	33		
	土砂流出防備 保安林	白河市(白河)	14,15,43,62	84	74	土砂の流出 の防備	
		白河市(表郷)	14,16,17,22	16	13		
		白河市(大信)	49	37	30		
		西郷村	53,58,71,72,75,76, 77,79,85,86,88,91, 93	407	225		
		小計		544	342		
	土砂崩壊防備 保安林	白河市(白河)	11,57	6	5	土砂の崩壊 の防備	
		白河市(大信)	12,42,43,44,52,53, 54	5	4		
		西郷村	9	1	1		
		小計		12	10		
	落石防止 保安林	白河市(大信)	12	1	1	落石の防止	
小計		1	1				
合計				598	386		
解除	防風保安林	西郷村	57	1	1	道路用地	
		小計		1	1		
	合計				1	1	

\*小数点以下四捨五入とする。ただし、個別箇所毎の欄については、0より大きく1.4以下のものは1で示している。しかし、小計や合計欄は実数の近似値を示すため0と示されていることから合計が一致しない場合がある。



別表6 実施すべき治山事業の数量

県北農林事務所

単位 地区

森林の所在		治山事業施行地区数		主な工種	備考
市町村	区域 (林班)		うち前半5年分		
福島市	土湯温泉町 (98,104,107)	3		山腹工、雪崩防止柵工	
	飯坂町 (148,164,182)	3		山腹工等、森林整備、溪間工	
	大笹生 (87)	1		山腹工	
	町庭坂 (1,3,4)	2		山腹工、森林整備	
	御山 (26,27)	1		森林整備	
	佐原 (108)	1		山腹工	
	大波 (14, 19)	3		山腹工	
	山口 (44)	2		山腹工、溪間工	
	渡利 (50)	1		山腹工	
	在庭坂 (56)	1		谷止工	
	小計	18	13		
二本松市	平石高田 (67,85)	2		森林整備	
	二又 (8)	1		山腹工	
	小計	3	1		
二本松市 (安達)	吉倉 (32)	2		森林整備	
	小計	2			
二本松市 (岩代)	杉沢 (35)	2		山腹工	
	西新殿 (46,48,49)	10		山腹工、改植工、森林整備	
	小計	12	10		
二本松市 (東和)	太田 (79)	1		森林整備	
	戸沢 (40,53)	2		山腹工、森林整備	
	木幡 (15)	1		山腹工	
	小計	4	2		
伊達市 (保原)	柱田 (2,3,4)	3		山腹工、改植工、森林整備	
	金原田 (2,4)	2		森林整備	
	上保原 (20)	1		森林整備	
	小計	6			
伊達市 (梁川)	梁川 (12)	1		森林整備	
	山舟生 (40,41)	2		山腹工、溪間工	
	白根 (22)	1		森林整備	
	舟生 (26)	1		溪間工	
	小計	5	4		
伊達市 (霊山)	大石 (22, 43)	1		溪間工	
	石田 (33,34,43,54,57,58)	6		山腹工、溪間工、森林整備	
	山戸田 (33)	1		山腹工、森林整備	
	掛田 (63,68)	3		山腹工、森林整備	
	泉原 (3)	1		森林整備	
	下小国 (73)	1		山腹工	
	小計	13	5		

森林の所在		治山事業施行地区数		主な工種	備考
市町村	区域 (林班)		うち前半5年分		
伊達市 (月舘)	布川 (25,27,28,30,32,33)	6		山腹工、溪間工、森林整備	
	上手渡 (42)	1		山腹工	
	下手渡 (46)	1		山腹工	
	月舘 (39)	1		溪間工	
	御代田 (38, 40)	2		溪間工	
	小計	11	4		
国見町	石母田 (17)	1		森林整備	
	内谷 (14)	1		森林整備	
	小計	2			
川俣町	小島 (34,46)	2		山腹工、森林整備	
	小綱木 (87)	1		溪間工	
	飯坂 (52)	1		山腹工、溪間工	
	東福沢 (24)	1		山腹工	
	小計	5	2		
本宮市	白岩 (44)	3		森林整備	
	稲沢 (32)	3		森林整備	
	小計	6			
大玉村	玉井 (1,2,7,8,10,15)	4		山腹工、溪間工	
	小計	4	3		
合 計		91	44		

県中農林事務所

単位 地区

森林の所在		治山事業施行地区数		主な工種	備考
市町村	区域 (林班)		うち前半5年分		
郡山市	熱海町安子島 (14)		1		山腹工
	熱海町玉川 (109,110)	1		山腹工	
	田村町田母神 (62-64,68-70)	2		山腹工	
	中田町下枝 (8-11,47,48)	2		山腹工	
	逢瀬町多田野 (27-30,35,39-42)	4		溪間工、森林整備	
	逢瀬町河内 (15)	1		森林整備	
	湖南町浜路 (15-18,25,26)	1		山腹工	
	湖南町福良 (51,97-100,106-111,115-120,128,134)	7		山腹工、森林整備	
	湖南町赤津 (132,139,143,144,145-147,150-151,154)	6		溪間工、山腹工 森林整備	
	湖南町横沢 (24-40)	3		溪間工、森林整備	
	湖南町舟津 (41-44)	1		山腹工	
	湖南町三代 (82)	1		溪間工	
	湖南町中野 (70,71,73-75)	2		溪間工、山腹工	
小計		32	23		
須賀川市 (須賀川)	岩渕 (22,23)	1		山腹工	
	小計	1	1		
須賀川市 (長沼)	江花 (22-24,35,36)	2		山腹工	
	小計	2	1		
須賀川市 (岩瀬)	梅田 (18-23)	1		森林整備	
	滝 (18,23,26)	1		森林整備	
	小計	2	1		
田村市 (船引)	南移 (144,148,150)	2		森林整備、山腹工	
	小計	2	2		
田村市 (都路)	岩井沢 (52,58)	2		山腹工	
	古道 (16,22,41)	3		溪間工、山腹工	
	小計	5	5		
天栄村	牧之内 (28,31)	2		山腹工、溪間工	
	大里 (17)	1		山腹工、溪間工 森林整備	
	白子 (3)	1		山腹工	
	小計	4	4		

県中農林事務所

単位 地区

森林の所在		治山事業施行地区数		主な工種	備考
市町村	区域 (林班)		うち前半5年分		
石川町	双里 (62)		1		山腹工
	南山形 (87,93)	1		山腹工	
	北山形 (88,89)	1		山腹工	
	母畑 (20)	2		山腹工、森林整備	
	北山 (28,29,32,34,39)	1		森林整備	
	中田 (42)	1		山腹工	
	板橋 (122)	1		山腹工	
	山形 (84)	1		山腹工	
	大室 (63)	1		山腹工	
	小計	10	5		
浅川町	浅川 (13)	1		森林整備	
	小計	1			
平田村	永田 (13)	1		山腹工	
	鴫子 (6)	1		山腹工	
	小計	2			
古殿町	大久田 (41,44,45)	3		山腹工、溪間工 森林整備	
	田口 (39,54)	1		森林整備	
	松川 (57-60,67,68)	6		山腹工、森林整備	
	山上 (29,36)	1		山腹工	
	小計	11	7		
小野町	飯豊 (52,60,63)	4		山腹工	
	湯沢 (64,69,70,71,127)	3		山腹工	
	雁股田 (2)	1		山腹工	
	谷津作 (19)	1		山腹工	
	和名田 (95)	1		山腹工	
	上羽出庭 (95,96,97,102)	4		山腹工	
	塩庭 (110)	1		山腹工	
	小計	15	13		
合 計		87	62		

森林の所在		治山事業施行地区数		主な工種	備考
市町村	区域 (林班)		うち前半5年分		
白河市 (白河)	双石 (11)	2		山腹工	
	大 (43,44)	2		山腹工、溪間工、 森林整備	
	豊地 (57)	1		森林整備	
	萱根 (52)	1		森林整備	
	旗宿 (22)	1		森林整備	
	関辺 (14, 15)	3		溪間工	
	小田川 (62)	1		森林整備	
	小計	11	5		
白河市 (表郷)	金山 (6,7,8,9,11)	5		溪間工、森林整備	
	番沢 (15,23)	2		森林整備	
	中野 (14,16,17)	5		溪間工、森林整備	
	内松 (20,21)	2		山腹工、森林整備	
	小計	14	8		
白河市 (大信)	隈戸 (36,42,43,44,49,53)	4		山腹工、溪間工、 森林整備	
	下小屋 (56,59)	1		森林整備	
	増見 (8,12)	2		山腹工、森林整備	
	豊地 (16,19,23)	2		山腹工、溪間工、 森林整備	
	上新城 (29)	1		山腹工、森林整備	
	小計	10	5		
西郷村	大字真船 (10,17,27,28,35,38,109)	4		山腹工、溪間工、 森林整備	
	大字鶴生 (52,53,55,57,58,60,63,64,77,111)	5		溪間工、山腹工、 植栽工、森林整備	
	大字小田倉 (7,9)	1		山腹工、森林整備	
	大字柏野 (47)	1		森林整備	
	大字羽太 (70,71,72,75,76,77,78,81,82,85,86,87,91,95,96)	9		溪間工、山腹工、 森林整備	
	大字米 (45)	1		森林整備	
	小計	21	13		
泉崎村	大字泉崎 (16)	1		森林整備	
	小計	1	1		
合計		57	32		



別表 8 保安林その他制限林の施業方法

単位 面積:ha

種類	森林の所在		面積	施業方法		備考	
	市町村	区域		伐採方法	その他		
普通林	福島市 (吾妻)	42	6.17	皆伐		42林班6.17ha 文化財保護法による史跡名勝天然記念物 にかかると重複	
	三春町	3	0.01	なし		3林班0.01ha 風致地区と重複	
	計		6.18				
水源かん養保安林	福島市 (福島)	134, 151, 153, 162, 163, 165, 168, 180-183, 185	574.62	皆伐		151林班130.45ha 保健保安林と重複 153林班29.10ha 保健保安林と重複	
		92, 107, 151	75.56	択伐		107林班3.67ha 砂防指定地と重複 107林班3.67ha 国立公園第三種特別地域と重複 151林班15.37ha 保健保安林と重複	
	(松川)	21, 22, 24	84.57	皆伐			
		21, 22	30.76	なし			
	(吾妻)	3, 4, 6, 7, 9-11, 14-18, 20, 25-30, 37, 38, 40-42, 44	1,154.07	皆伐		3林班41.41ha 土砂流出防備保安林と重複 3林班25.75ha 砂防指定地と重複 4林班69.46ha 砂防指定地と重複 6林班7.74ha 土砂流出防備保安林と重複 6林班42.80ha 砂防指定地と重複 10林班8.31ha 土砂流出防備保安林と重複 10林班9.73ha 砂防指定地と重複 14林班29.43ha 砂防指定地と重複 15林班11.40ha 砂防指定地と重複 16林班2.87ha 砂防指定地と重複 17林班42.13ha 砂防指定地と重複 18林班64.07ha 砂防指定地と重複 20林班28.52ha 土砂流出防備保安林と重複 25林班18.25ha 砂防指定地と重複 26林班2.11ha 砂防指定地と重複 27林班32.13ha 砂防指定地と重複 28林班63.56ha 砂防指定地と重複 29林班35.98ha 30林班1.78ha 砂防指定地と重複 37林班79.05ha 砂防指定地と重複 38林班79.21ha 砂防指定地と重複 42林班10.74ha 文化財保護法による史跡名勝天然記念物 にかかると重複 44林班20.69ha 国立公園第三種特別地域と重複	
			3, 42	13.17	択伐		3林班0.06ha 土砂流出防備保安林と重複 42林班13.11ha 文化財保護法による史跡名勝天然記念物 にかかると重複
			42	30.20	禁伐		42林班30.20ha 国立公園特別保護地区と重複 42林班30.20ha 文化財保護法による史跡名勝天然記念物 にかかると重複
			4, 11, 41	2.45	なし		4林班0.47ha 砂防指定地と重複

種 類	森 林 の 所 在		面 積	施 業 方 法		備 考
	市 町 村	区 域		伐採方法	その他	
	二本松市 (安達)	22-30	304.47	皆伐		22林班46.98ha 保健保安林と重複 23林班37.62ha 保健保安林と重複 24林班31.80ha 保健保安林と重複 25林班36.24ha 保健保安林と重複 26林班25.42ha 保健保安林と重複 27林班27.33ha 保健保安林と重複 28林班24.83ha 保健保安林と重複 29林班41.31ha 保健保安林と重複 30林班32.94ha 保健保安林と重複
		26, 29, 30	4.43	なし		26林班4.11ha 保健保安林と重複 29林班0.21ha 保健保安林と重複 30林班0.11ha 保健保安林と重複
	伊達市 (梁川)	3, 5, 11, 12	202.60	皆伐		
	(保原)	3	19.09	皆伐		3林班19.09ha 土砂流出防備保安林と重複
	(霊山)	8, 9, 39-41, 43, 45, 48-50, 74, 81	392.78	皆伐		40林班1.11ha 土砂流出防備保安林と重複 40林班61.00ha 県立自然公園普通地域と重複 41林班6.93ha 県立自然公園普通地域と重複 43林班24.10ha 県立自然公園普通地域と重複 45林班7.86ha 県立自然公園普通地域と重複
		8-13	173.01	択伐		10林班56.62ha 県立自然公園普通地域と重複 11林班38.74ha 県立自然公園普通地域と重複 12林班40.96ha 県立自然公園普通地域と重複 13林班16.04ha 県立自然公園普通地域と重複
		9-11, 50, 81	7.52	なし		10林班5.71ha 県立自然公園普通地域と重複 11林班0.13ha 県立自然公園普通地域と重複
	(月舘)	21, 25	108.12	皆伐		21林班89.39ha 土砂流出防備保安林と重複 25林班18.73ha 土砂流出防備保安林と重複
	桑折町	6	93.12	皆伐		
		6	4.24	なし		
	国見町	5	14.86	皆伐		5林班14.86ha 土砂流出防備保安林と重複
	川俣町	34-38, 50, 93, 99, 101	153.53	皆伐		
		50, 101	2.24	択伐		
		36	2.20	なし		
	大玉村	9, 15	161.40	皆伐		
		9	0.37	なし		



種 類	森 林 の 所 在		面 積	施 業 方 法		備 考	
	市 町 村	区 域		伐採方法	その他		
	郡山市 (逢瀬)	10, 15, 16, 26-30, 33-37, 39-42	1,012.17	皆伐		30林班1.40ha 砂防指定地と重複 35林班56.55ha 鳥獣保護区特別保護地区と重複 36林班22.07ha 保健保安林と重複 39林班0.04ha 保健保安林と重複	
		30, 39	15.50	択伐		30林班14.40ha 土砂流出防備保安林と重複 39林班1.10ha 保健保安林と重複	
		10, 15, 36, 41, 42	27.89	なし			
	(湖南)	2, 3, 5-18, 20-23, 28-30, 35-40, 54-58, 63-67, 82, 86, 94, 116, 123, 131-135, 137- 147	2,713.05	皆伐		7林班0.60ha 砂防指定地と重複 14林班0.79ha 砂防指定地と重複 15林班0.17ha 砂防指定地と重複 16林班0.52ha 砂防指定地と重複 20林班0.78ha 砂防指定地と重複 36林班0.08ha 砂防指定地と重複 58林班21.88ha 土砂流出防備保安林と重複 116林班12.14ha 鳥獣保護区特別保護地区と重複	
			2, 3, 6, 7, 18, 19, 24, 25, 37, 38, 40, 67, 135	193.35	択伐		6林班0.14ha 砂防指定地と重複 7林班0.25ha 砂防指定地と重複
			116, 137	4.92	禁伐		116林班4.87ha 鳥獣保護区特別保護地区と重複 116林班4.87ha 文化財保護法による史跡名勝天然記念物 にかかると重複 137林班0.05ha 文化財保護法による史跡名勝天然記念物 にかかると重複
			12, 13, 19, 36, 133, 134, 139, 144	3.46	なし		
			(熱海)	33-41, 43-48, 57-59, 67-77, 86-89	2,467.46	皆伐	
	45, 46, 68, 71	141.00			択伐		45林班61.84ha 保健保安林と重複 46林班49.90ha 保健保安林と重複 68林班28.65ha 保健保安林と重複
	36, 38, 39, 43, 45, 68, 72, 77	25.23			なし		45林班8.47ha 保健保安林と重複 68林班0.14ha 保健保安林と重複

種 類	森 林 の 所 在		面 積	施 業 方 法		備 考
	市 町 村	区 域		伐採方法	その他	
	(中田)	37-39, 41	59.73	皆伐		
	須賀川市 (長沼)	40, 41	41.97	皆伐		
	(岩瀬)	18-20, 22, 23	513.40	皆伐		18林班11.84ha 保健保安林と重複 19林班2.89ha 土砂流出防備保安林と重複 20林班9.81ha 土砂流出防備保安林と重複 20林班9.81ha 保健保安林と重複 22林班49.53ha 干害防備保安林と重複 22林班49.53ha 保健保安林と重複
		20	35.66	択伐		20林班35.66ha 砂防指定地と重複
		18, 22	0.70	なし		22林班0.62ha 干害防備保安林と重複 22林班0.62ha 保健保安林と重複
	田村市 (都路)	22	0.03	皆伐		
	(船引)	148, 150	90.70	皆伐		
	天栄村	44	6.94	皆伐		
	石川町	24	4.72	皆伐		
	古殿町	39, 58, 59, 61	140.69	皆伐		
		58, 59	33.42	択伐		
		58, 59	6.46	なし		
	白河市 (白河)	35	16.57	皆伐		
		6	3.33	択伐		
	(表郷)	6-9, 16-18, 20	292.15	皆伐		
		16, 17	3.02	択伐		
		17	0.02	なし		
	(大信)	13, 14, 16, 19	146.38	皆伐		
		13, 14, 16	1.54	なし		
	西郷村	83, 106, 107	248.82	皆伐		
	計		11,859.66			

種類	森林の所在		面積	施業方法		備考
	市町村	区域		伐採方法	その他	
土砂流出防備保安林	福島市 (福島)	101, 104	0.18			101林班0.08ha 国立公園第三種特別地域と重複 104林班0.10ha 砂防指定地と重複 104林班0.10ha 国立公園第二種特別地域と重複
		44, 46, 82-84, 93, 98, 99, 101, 102, 104, 108, 110, 133, 139, 141, 142, 144-146, 148, 149, 153, 155-161, 164, 165, 176, 180, 181, 183, 184	352.78	皆伐		83林班0.80ha 砂防指定地と重複 93林班2.61ha 砂防指定地と重複 93林班2.61ha 国立公園第二種特別地域と重複 98林班0.47ha 砂防指定地と重複 98林班0.47ha 国立公園第三種特別地域と重複 99林班6.95ha 国立公園第三種特別地域と重複 101林班0.53ha 国立公園第三種特別地域と重複 102林班0.15ha 砂防指定地と重複 102林班0.15ha 国立公園第二種特別地域と重複 104林班0.20ha 砂防指定地と重複 104林班0.20ha 国立公園第二種特別地域と重複 108林班2.44ha 砂防指定地と重複 110林班4.12ha 砂防指定地と重複

種類	森林の所在		面積	施業方法		備考
	市町村	区域		伐採方法	その他	
	福島市 (福島)	46, 48, 82, 84, 93-105, 107, 108, 110, 118, 149, 156-158, 161, 164	420.02	択伐		48林班2.67ha 風致地区と重複 48林班2.67ha その他と重複 84林班0.57ha 砂防指定地と重複 93林班37.05ha 砂防指定地と重複 93林班31.03ha 国立公園第二種特別地域と重複 93林班6.02ha 国立公園第三種特別地域と重複 94林班77.73ha 国立公園第三種特別地域と重複 95林班27.54ha 砂防指定地と重複 95林班0.50ha 国立公園第二種特別地域と重複 95林班27.04ha 国立公園第三種特別地域と重複 96林班45.46ha 砂防指定地と重複 96林班45.46ha 国立公園第三種特別地域と重複 97林班31.11ha 砂防指定地と重複 97林班31.11ha 国立公園第三種特別地域と重複 98林班27.24ha 砂防指定地と重複 98林班27.24ha 国立公園第三種特別地域と重複 99林班16.63ha 国立公園第三種特別地域と重複 100林班10.05ha 国立公園第三種特別地域と重複 101林班9.65ha 砂防指定地と重複 101林班25.98ha 国立公園第三種特別地域と重複 102林班9.44ha 砂防指定地と重複 102林班9.44ha 国立公園第二種特別地域と重複 102林班0.15ha 国立公園第三種特別地域と重複 103林班2.55ha 砂防指定地と重複 103林班2.55ha 国立公園第二種特別地域と重複 104林班4.47ha 砂防指定地と重複 104林班4.47ha 国立公園第二種特別地域と重複 105林班4.68ha 砂防指定地と重複 105林班4.68ha 国立公園第二種特別地域と重複 107林班8.90ha 砂防指定地と重複 107林班8.02ha 国立公園第二種特別地域と重複 107林班0.88ha 国立公園第三種特別地域と重複 108林班3.51ha 砂防指定地と重複 110林班0.21ha 砂防指定地と重複 118林班0.20ha 砂防指定地と重複 161林班5.02ha 土砂崩壊防備保安林と重複

種 類	森 林 の 所 在		面 積	施 業 方 法		備 考	
	市 町 村	区 域		伐採方法	その他		
	福島市 (福島)	46, 93, 98, 101, 102, 105, 107, 108, 110, 146, 159	7.90	なし		93林班2.23ha 砂防指定地と重複 93林班0.30ha 国立公園第二種特別地域と重複 93林班1.93ha 国立公園第三種特別地域と重複 98林班0.30ha 砂防指定地と重複 98林班0.30ha 国立公園第三種特別地域と重複 101林班0.01ha 砂防指定地と重複 101林班2.36ha 国立公園第三種特別地域と重複 102林班0.13ha 砂防指定地と重複 102林班0.13ha 国立公園第二種特別地域と重複 105林班0.28ha 砂防指定地と重複 105林班0.28ha 国立公園第二種特別地域と重複 107林班0.50ha 砂防指定地と重複 107林班0.50ha 国立公園第二種特別地域と重複 108林班0.01ha 砂防指定地と重複 110林班1.16ha 砂防指定地と重複	
		(松川)	12, 34	1.11	皆伐		
			34	0.10	択伐		
		(吾妻)	1	0.46			
			1-3, 5, 6, 10, 13, 17-20, 31, 43, 55-57, 61, 63-65	318.91	皆伐		3林班41.41ha 水源かん養保安林と重複 3林班32.57ha 砂防指定地と重複 6林班7.74ha 水源かん養保安林と重複 6林班7.74ha 砂防指定地と重複 10林班8.31ha 水源かん養保安林と重複 10林班12.59ha 砂防指定地と重複 13林班25.97ha 砂防指定地と重複 17林班9.14ha 砂防指定地と重複 18林班19.82ha 砂防指定地と重複 19林班29.18ha 砂防指定地と重複 20林班28.52ha 水源かん養保安林と重複 31林班1.64ha 砂防指定地と重複 43林班1.35ha 国立公園第三種特別地域と重複 55林班0.24ha 砂防指定地と重複
			1, 3, 5, 20, 53	20.87	択伐		3林班0.06ha 水源かん養保安林と重複
			1, 5, 18, 20, 63-65	2.61	なし		18林班0.44ha 砂防指定地と重複
		(飯野)	7	0.41	皆伐		
		二本松市 (二本松)	38, 61, 86, 87	22.23	皆伐		
			22, 24, 25, 31, 47, 86, 87	25.38	択伐		24林班0.16ha 国立公園第二種特別地域と重複 87林班6.11ha 国立公園第二種特別地域と重複
		(岩代)	10-13, 25, 35, 40, 41, 46, 48, 52, 56, 64, 67, 81, 93	32.42	皆伐		
			14, 30, 35, 40, 41, 48, 49, 53, 92, 93	12.63	択伐		
			10, 25, 48	1.86	なし		
	(東和)	1, 2, 40, 45, 53, 77	25.75	皆伐			
		1, 9, 40, 45, 53, 84	2.52	択伐			
		40, 77	0.14	なし			
	伊達市 (梁川)	1, 6, 15, 16, 18, 22, 23, 26, 36, 38-40, 43, 46	228.19	皆伐			
		36, 38, 40	2.77	択伐			
		14, 24	0.34	禁伐			
		14, 43	0.10	なし			
	(保原)	1-6, 20-22	136.34	皆伐		3林班19.09ha 水源かん養保安林と重複 4林班17.72ha 保健保安林と重複	
		3, 5	0.30	なし			

種 類	森 林 の 所 在		面 積	施 業 方 法		備 考
	市 町 村 ( 霊山 )	区 域		伐採方法	その他	
	( 霊山 )	19	0.61			19林班0.61ha 県立自然公園普通地域と重複
		2, 3, 8, 9, 13, 14, 17-19, 21-23, 26, 30-36, 38-41, 43, 45, 53, 54, 58, 60, 62, 63, 68-70, 78	359.81	皆伐		13林班0.09ha 県立自然公園普通地域と重複 14林班5.23ha 県立自然公園普通地域と重複 17林班4.06ha 県立自然公園普通地域と重複 18林班34.43ha 県立自然公園普通地域と重複 19林班7.73ha 県立自然公園普通地域と重複 21林班12.69ha 県立自然公園普通地域と重複 22林班3.48ha 県立自然公園普通地域と重複 23林班12.01ha 県立自然公園第三種特別地域と重複 40林班1.11ha 水源かん養保安林と重複 40林班1.11ha 県立自然公園普通地域と重複 41林班13.91ha 県立自然公園普通地域と重複 43林班75.66ha 県立自然公園普通地域と重複 45林班1.69ha 県立自然公園普通地域と重複
		6, 8, 13, 14, 21-23, 33, 34, 38, 40-43, 45, 46, 53, 54, 56-58, 60, 78	178.18	択伐		13林班12.16ha 県立自然公園普通地域と重複 14林班3.87ha 県立自然公園普通地域と重複 21林班0.70ha 県立自然公園普通地域と重複 22林班9.25ha 県立自然公園普通地域と重複 23林班7.41ha 県立自然公園第二種特別地域と重複 23林班15.57ha 県立自然公園第三種特別地域と重複 23林班1.93ha 鳥獣保護区特別保護地区と重複 40林班6.40ha 県立自然公園普通地域と重複 41林班1.55ha 県立自然公園普通地域と重複 42林班2.38ha 県立自然公園普通地域と重複 43林班24.98ha 県立自然公園普通地域と重複 45林班0.43ha 県立自然公園普通地域と重複 46林班4.51ha 県立自然公園普通地域と重複 46林班0.41ha 鳥獣保護区特別保護地区と重複
		8, 33, 34, 41, 43, 60, 62, 68, 69	11.88	なし		41林班0.06ha 県立自然公園普通地域と重複 43林班0.10ha 県立自然公園普通地域と重複
	( 月舘 )	1, 10, 13, 16, 17, 19-21, 23-28, 30-33, 38, 40-43, 45-48, 52	608.67	皆伐		21林班89.39ha 水源かん養保安林と重複 25林班18.73ha 水源かん養保安林と重複 27林班1.43ha その他と重複 27林班1.43ha 要整備森林と重複 28林班11.49ha その他と重複 28林班11.49ha 要整備森林と重複
		10, 13, 14, 34, 42, 45, 50	33.91	択伐		
		24, 27	7.20	なし		

種 類	森 林 の 所 在		面 積	施 業 方 法		備 考	
	市 町 村	区 域		伐採方法	その他		
	本宮市 (白沢)	44	9.19	皆伐		44林班9.19ha 保健保安林と重複	
		32, 34, 36, 44, 45	5.00	択伐		44林班0.71ha 保健保安林と重複 45林班2.80ha 保健保安林と重複	
		32, 44, 45	1.85	なし		44林班0.36ha 保健保安林と重複 45林班1.40ha 保健保安林と重複	
	桑折町	3, 12, 26	0.34				
		1, 2, 10-17, 26	162.70	皆伐		10林班2.46ha 保健保安林と重複 12林班21.38ha 保健保安林と重複 15林班2.12ha 保健保安林と重複 17林班2.02ha 文化財保護法による史跡名勝天然記念物 にかかると重複	
		1-3, 5, 9, 10, 12, 14-17, 25	264.31	択伐		10林班74.51ha 保健保安林と重複 15林班45.00ha 保健保安林と重複 17林班0.06ha 文化財保護法による史跡名勝天然記念物 にかかると重複	
		1, 2, 10, 11, 13, 14, 26	4.05	なし		10林班1.32ha 保健保安林と重複	
	国見町	2, 4-7, 9, 14, 17, 23	191.58	皆伐		5林班14.86ha 水源かん養保安林と重複	
		14	6.83	択伐			
		7	1.77	なし			

種 類	森 林 の 所 在		面 積	施 業 方 法		備 考
	市 町 村	区 域		伐採方法	その他	
	川俣町	27, 32, 33, 46, 49-52, 60, 61, 83, 87, 92, 99, 127	111.86	皆伐		
		1, 2, 24, 27, 30, 31, 34, 37, 39, 44, 45, 70, 85, 114	68.52	択伐		
		1, 39, 45, 70	1.84	なし		
	大玉村	1, 18	1.67	皆伐		
		1, 17, 18	3.45	択伐		
	郡山市 (逢瀬)	32	0.52	皆伐		
		21, 30, 32, 34	63.13	択伐		30林班14.40ha 水源かん養保安林と重複 32林班0.19ha 砂防指定地と重複
		21	0.03	なし		
	(片平)	1	0.17	皆伐		
		1	0.05	択伐		
	(日和田) (湖南)	4	1.55	択伐		
		26, 33-37, 58, 68, 70-72, 107, 148, 150-152	373.12	皆伐		58林班21.88ha 水源かん養保安林と重複
		26, 27, 32, 33, 37, 74, 107	85.55	択伐		
	(熱海)	26, 27, 107, 148	1.79	なし		
		26, 34, 41, 63, 65, 66, 70, 86, 110	91.38	皆伐		
		14, 49, 51, 75, 82, 85-88, 91, 100, 110	97.42	択伐		51林班0.62ha 砂防指定地と重複 100林班6.24ha 砂防指定地と重複 110林班3.01ha 砂防指定地と重複
	(中田)	26, 65	1.27	なし		
		12, 39	6.89	皆伐		
		12, 28	1.11	択伐		
	須賀川市 (長沼)	21-34	923.86	皆伐		21林班0.80ha 砂防指定地と重複 29林班0.19ha 砂防指定地と重複 34林班0.13ha 砂防指定地と重複
		21, 25	4.78	択伐		21林班4.32ha 砂防指定地と重複
		21	0.52	なし		21林班0.52ha 砂防指定地と重複
	(岩瀬)	19, 20	118.68	皆伐		19林班2.89ha 水源かん養保安林と重複 20林班9.81ha 水源かん養保安林と重複 20林班2.44ha 干害防備保安林と重複 20林班12.25ha 保健保安林と重複
	田村市 (大越)	31	1.19	皆伐		
		29, 30	1.80	択伐		
	(都路)	6, 8, 20, 34, 44, 69	14.06	皆伐		
		6, 20, 33, 34	7.28	択伐		
69		0.10	なし			
(常葉)	16, 17, 27-29, 31, 33-35, 43, 44	17.69	皆伐			
	12, 22, 40	1.52	択伐			
	34	0.35	なし			
(船引)	8, 17, 18	32.56	皆伐		17林班0.84ha その他と重複	
	8, 18, 30, 39, 40, 42, 44, 45, 94, 126, 132, 144	32.59	択伐			
	8	0.29	なし			



種 類	森 林 の 所 在		面 積	施 業 方 法		備 考
	市 町 村	区 域		伐採方法	その他	
	天栄村	28, 31, 35, 36, 47, 48, 51	124.08	皆伐		47林班34.13ha 県立自然公園普通地域と重複 48林班0.54ha 県立自然公園普通地域と重複 51林班0.77ha 県立自然公園普通地域と重複
		28, 31, 32, 36, 39, 47-49, 51, 52	73.44	択伐		47林班1.71ha 県立自然公園普通地域と重複 48林班1.30ha 県立自然公園普通地域と重複 49林班12.55ha 県立自然公園普通地域と重複 51林班8.11ha 県立自然公園第三種特別地域と重複 51林班3.10ha 県立自然公園普通地域と重複 52林班13.89ha 県立自然公園普通地域と重複
		28	0.30	禁伐		28林班0.30ha 砂防指定地と重複
		31, 36, 49	0.45	なし		49林班0.06ha 県立自然公園普通地域と重複
	石川町	11, 12, 34, 35, 41, 42, 94, 98	10.05	皆伐		
		9-12, 22, 34, 35, 42-44, 61-63, 79, 80, 82, 83, 94, 98, 122, 123	23.17	択伐		61林班0.24ha 風致地区と重複 61林班0.24ha その他と重複
	平田村	5-9, 13, 16, 18, 24, 26, 51	25.96	皆伐		
		50	1.93	択伐		
		9, 16, 18	0.22	なし		
	浅川町	14	1.09	択伐		
	古殿町	24, 39-41, 46, 50, 52, 54, 58, 60, 61, 63-65	245.09	皆伐		54林班1.18ha 砂防指定地と重複 61林班5.74ha 砂防指定地と重複
		4, 7, 8, 23, 30, 39, 40, 45, 50, 52, 63-65	76.39	択伐		64林班0.32ha 砂防指定地と重複
	三春町	50, 60, 61, 63	3.75	なし		
		18, 19, 27, 28, 30, 37	16.88	皆伐		
		3, 18, 37	15.06	択伐		3林班0.19ha 風致地区と重複 3林班0.19ha その他と重複 18林班10.75ha 保健保安林と重複 37林班4.12ha 保健保安林と重複
小野町	18, 19	1.11	なし		18林班1.06ha 保健保安林と重複	
	18, 64, 72, 73, 76, 84, 109	10.39	皆伐			
白河市 (白河)	12, 64, 73, 77, 104, 107	10.24	択伐			
	15, 22, 23	16.69	皆伐		15林班3.45ha 県自然環境保全地域普通地区と重複	
(表郷)	6, 14, 23, 62	72.59	択伐		14林班10.40ha 県自然環境保全地域普通地区と重複	
	1, 7, 9-12, 16, 19, 21	132.66	皆伐			
(大信)	7, 9, 11, 16, 19	33.22	択伐			
	9, 11, 12	1.70	なし			
	47, 49, 58	25.79	皆伐			
	58	1.44	択伐			
	49	0.11	なし			

種類	森林の所在		面積	施業方法		備考
	市町村	区域		伐採方法	その他	
	西郷村	20, 52-58, 60, 77, 78, 82, 96	94.09	皆伐		54林班0.15ha 保健保安林と重複 55林班35.56ha 保健保安林と重複 55林班13.48ha 県自然環境保全地域普通地区と重複 56林班1.56ha 保健保安林と重複 60林班0.94ha 保健保安林と重複 60林班0.94ha 砂防指定地と重複
		17, 20, 26-28, 38, 39, 53, 55, 57, 60, 62-64, 72, 75-77, 79, 82, 85-89, 91, 93, 96, 109-111	948.44	択伐		17林班1.18ha 干害防備保安林と重複 17林班1.18ha 保健保安林と重複 20林班10.53ha 砂防指定地と重複 20林班74.74ha 国立公園第二種特別地域と重複 26林班7.07ha 国立公園第二種特別地域と重複 27林班14.63ha 国立公園第二種特別地域と重複 28林班9.58ha 国立公園第二種特別地域と重複 55林班18.36ha 保健保安林と重複 55林班7.61ha 県自然環境保全地域普通地区と重複 57林班12.66ha 保健保安林と重複 57林班2.05ha 砂防指定地と重複 57林班0.17ha 国立公園第二種特別地域と重複 57林班8.02ha 県自然環境保全地域普通地区と重複 60林班33.04ha 保健保安林と重複 60林班1.27ha 砂防指定地と重複 63林班39.51ha 保健保安林と重複 63林班9.94ha 砂防指定地と重複 64林班0.33ha 砂防指定地と重複 109林班29.44ha 保健保安林と重複 109林班29.44ha 国立公園第二種特別地域と重複 110林班88.89ha 保健保安林と重複 110林班88.89ha 国立公園第二種特別地域と重複 111林班124.06ha 保健保安林と重複 111林班124.06ha 国立公園第二種特別地域と重複
		39, 55, 63, 75, 96	8.92	なし		39林班1.84ha 砂防指定地と重複 55林班0.36ha 保健保安林と重複 63林班6.44ha 保健保安林と重複 63林班5.92ha 砂防指定地と重複
	泉崎村	15, 16	0.64	皆伐		15林班0.54ha 保健保安林と重複 15林班0.54ha 県緑地環境保全地区と重複 16林班0.10ha 保健保安林と重複
		15, 16, 26	48.66	択伐		15林班9.89ha 保健保安林と重複 15林班9.89ha 県緑地環境保全地区と重複 16林班38.18ha 保健保安林と重複 16林班21.53ha 県緑地環境保全地区と重複
	計		7,557.34			

種 類	森 林 の 所 在		面 積	施 業 方 法		備 考
	市 町 村	区 域		伐採方法	その他	
土砂崩壊防備保安林	福島市 (福島)	53, 54	2.62	皆伐		
		87, 145, 149, 161	14.31	択伐		161林班5.02ha 土砂流出防備保安林と重複
		26, 27	9.31	禁伐		26林班0.17ha 風致保安林と重複 26林班6.85ha 風致地区と重複 26林班6.68ha その他と重複 27林班2.12ha 風致保安林と重複 27林班2.46ha 風致地区と重複 27林班0.34ha その他と重複
		26, 53	0.64	なし		26林班0.53ha 風致保安林と重複 26林班0.53ha 風致地区と重複
	(吾妻)	31	1.35	皆伐		
		31	0.31	択伐		31林班0.31ha 砂防指定地と重複
	二本松市 (二本松)	67, 85	6.78	皆伐		
		67, 85, 87	3.88	択伐		87林班0.93ha 国立公園第二種特別地域と重複
	(安達)	8	0.16	択伐		
		8	0.10	禁伐		
	(岩代)	94	1.17	皆伐		
		1, 2, 5, 11-14, 19, 21, 23, 27, 30-32, 34-36, 54, 66, 67, 91, 93	21.71	択伐		
		14, 30, 34	0.23	なし		
	(東和)	3, 15, 23, 79	5.13	皆伐		
		1, 2, 15, 21, 55, 58, 76, 79, 89	5.50	択伐		
		3, 79	0.36	なし		
	伊達市 (梁川)	36	0.14	択伐		
		1, 20, 35, 39, 41, 54, 58, 82	3.94	択伐		20林班0.34ha 県立自然公園第三種特別地域と重複 41林班0.43ha 県立自然公園普通地域と重複
	58					
	(月舘)	44, 50	1.98	皆伐		
		6, 32, 33, 41, 42	2.50	択伐		
		32	0.32	なし		
	本宮市 (白沢)	32	0.69	皆伐		
		12	0.67	択伐		
		32	0.09	なし		
	川俣町	46, 55, 85, 110	5.82	皆伐		
		2, 32	1.26	択伐		
		2	0.06	なし		
	大玉村	1	1.62	択伐		
	郡山市 (安積)	3	0.33	択伐		
(逢瀬)		38	2.06	択伐		
(湖南)	43, 111, 158	7.15	皆伐			
	(田村)	27, 46	2.48	皆伐		
		27, 74	1.76	択伐		

種 類	森 林 の 所 在		面 積	施 業 方 法		備 考
	市 町 村	区 域		伐採方法	その他	
	田村市 (滝根)	14, 17	6.82	皆伐		
		33	1.13	択伐		
	(都路)	44	0.29	皆伐		
		19, 41, 51, 53, 54, 58, 64	6.24	択伐		
	(常葉)	43, 50	0.49	皆伐		
		3, 13, 27	3.21	択伐		
	(船引)	50	0.07	なし		
		39	0.10	皆伐		
	天栄村	39	0.92	択伐		
		20, 27, 28	2.84	皆伐		
	石川町	14, 17, 20, 23, 46	7.81	択伐		46林班0.90ha 砂防指定地と重複
		28, 32, 46, 103, 121, 122	4.98	択伐		28林班0.18ha 砂防指定地と重複
	玉川村	35	0.18	皆伐		
		35	0.25	択伐		
	平田村	12, 13, 45	2.00	皆伐		
		12, 13, 44, 50	3.50	択伐		
		12, 13	0.20	なし		
	浅川町	1, 5	1.28	択伐		
	古殿町	14, 41, 59	2.59	皆伐		14林班0.65ha 急傾斜地崩壊危険区域と重複 14林班0.65ha その他と重複
		5, 10, 14, 30, 33, 36, 41, 48, 59, 67	28.22	択伐		
		5, 10	1.44	なし		
	三春町	45	0.19	皆伐		
		3, 7, 18, 45, 53	4.43	択伐		
	小野町	2, 26, 51, 56, 69, 80, 84, 94, 95	7.36	皆伐		69林班0.57ha 砂防指定地と重複
		3, 10, 17, 21, 26, 30, 56, 62, 71, 82, 86, 88, 96, 100, 102, 106, 109	13.54	択伐		30林班0.30ha 風致保安林と重複 30林班0.30ha 県立自然公園第二種特別地域と重複
		69, 71	0.39	なし		69林班0.25ha 砂防指定地と重複
	白河市 (白河)	57	0.07	皆伐		
		11, 20	9.46	択伐		20林班2.98ha 砂防指定地と重複
	(表郷)	7, 23	0.86	択伐		
	(大信)	23	1.07	なし		
28, 29, 37, 41, 42, 49, 51, 52, 54		23.04	皆伐			
西郷村	28, 37, 41, 43	16.83	択伐			
	9, 45	5.41	皆伐			
		37, 38, 70	8.45	択伐		
		計	272.17			
防風保安林	郡山市 (郡山)	2	0.08	皆伐		
		2	0.10	択伐		
	(逢瀬)	20	0.13	皆伐		
	(湖南)	33, 41, 42	15.23	皆伐		33林班6.71ha 保健保安林と重複 33林班6.71ha 国立公園第二種特別地域と重複 41林班7.14ha 保健保安林と重複 42林班1.38ha 保健保安林と重複
		42	0.79	択伐		42林班0.79ha 保健保安林と重複

種 類	森 林 の 所 在		面 積	施 業 方 法		備 考
	市 町 村	区 域		伐採方法	その他	
	須賀川市 (岩瀬)	26	0.27	択伐		
		26	0.25	なし		
	天栄村	30	0.16	択伐		
	西郷村	9-11, 15, 57	1.81	皆伐		
		9-12, 15, 35, 57	74.20	択伐		
	矢吹町	12, 15, 35	1.25	なし		
		11	3.70	択伐		11林班3.70ha 保健保安林と重複
計			97.97			
水害防備保安林	福島市 (福島)	118, 126	4.36	皆伐		
		118, 126	21.26	択伐		118林班1.09ha 保健保安林と重複 126林班3.27ha 保健保安林と重複
		118, 126	0.81	なし		
	(吾妻)	59	0.38			
		3, 6, 58, 59, 65, 66	19.37	皆伐		3林班10.29ha 砂防指定地と重複
		6, 58, 59, 65, 66	15.77	択伐		65林班0.27ha 保健保安林と重複
	二本松市 (二本松)	58, 65	0.97	なし		
		7, 9, 23, 24	7.93	択伐		24林班0.31ha 国立公園第二種特別地域と重複
	伊達市 (梁川)	11	0.06	皆伐		
	天栄村	30	0.16	択伐		
計			71.07			
干害防備保安林	福島市 (福島)	180	0.26	なし		
	二本松市 (東和)	23	4.01	皆伐		23林班4.01ha 保健保安林と重複
		23, 25	8.34	択伐		23林班7.76ha 保健保安林と重複 25林班0.58ha 保健保安林と重複
		23	2.63	なし		23林班2.63ha 保健保安林と重複
	郡山市 (安積)	3	5.51	択伐		
	(逢瀬)	7	5.55	皆伐		
		102	2.53	皆伐		102林班2.53ha 保健保安林と重複
	(湖南)	49, 50, 102	5.82	択伐		49林班0.39ha 保健保安林と重複 50林班5.00ha 保健保安林と重複 50林班5.00ha 国立公園第二種特別地域と重複 102林班0.43ha 保健保安林と重複 102林班0.43ha 国立公園第二種特別地域と重複
		35, 37	33.85	皆伐		
	須賀川市 (須賀川)	72	12.89	皆伐		72林班12.19ha 保健保安林と重複
	(長沼)	72	0.83	択伐		72林班0.83ha 保健保安林と重複
		35, 37	29.48	皆伐		35林班11.48ha 保健保安林と重複 37林班18.00ha 保健保安林と重複

種 類	森 林 の 所 在		面 積	施 業 方 法		備 考
	市 町 村	区 域		伐採方法	その他	
	(岩瀬)	16, 20, 22	67.89	皆伐		20林班2.44ha 土砂流出防備保安林と重複 20林班2.44ha 保健保安林と重複 22林班49.53ha 水源かん養保安林と重複 22林班49.53ha 保健保安林と重複
		15, 17	6.12	択伐		17林班5.74ha 保健保安林と重複
		15, 16, 22	1.03	なし		22林班0.62ha 水源かん養保安林と重複 22林班0.62ha 保健保安林と重複
	田村市 (大越)	30, 32	48.51	皆伐		
	石川町	31, 39, 42	25.12	皆伐		
		20, 21	14.78	択伐		20林班11.19ha 保健保安林と重複 21林班3.59ha 保健保安林と重複
	平田村	19	4.37	皆伐		
		19	0.09	なし		
	浅川町	13	14.08	択伐		13林班14.08ha 保健保安林と重複
	古殿町	1, 28, 39, 64	63.12	皆伐		
		64, 68	6.71	択伐		
		64	0.62	なし		
	小野町	66, 91	4.50	皆伐		
	西郷村	17	103.30	択伐		17林班1.18ha 土砂流出防備保安林と重複 17林班103.30ha 保健保安林と重複 17林班102.12ha 国立公園第二種特別地域と重複
	計			471.94		
落石防止保安林	伊達市 (梁川)	35	1.35	択伐		
	郡山市 (湖南)	1	0.09	皆伐		
		1, 46	4.03	択伐		
	古殿町	67	5.54	皆伐		
	白河市 (白河)	44	0.95	皆伐		44林班0.95ha 県立自然公園普通地域と重複
		43	3.62	択伐		
計			15.58			
保健保安林	福島市 (福島)	151, 153	159.55	皆伐		151林班130.45ha 水源かん養保安林と重複 153林班29.10ha 水源かん養保安林と重複
		118, 126, 151	36.53	択伐		118林班1.09ha 水害防備保安林と重複 126林班3.27ha 水害防備保安林と重複 151林班15.37ha 水源かん養保安林と重複
		126	0.06	なし		

種類	森林の所在		面積	施業方法		備考
	市町村	区域		伐採方法	その他	
	(吾妻)	65	0.27	択伐		65林班0.27ha 水害防備保安林と重複
	二本松市 (二本松)	44	22.46	皆伐		
		44	0.08	択伐		
	(安達)	22-30	304.47	皆伐		22林班46.98ha 水源かん養保安林と重複 23林班37.62ha 水源かん養保安林と重複 24林班31.80ha 水源かん養保安林と重複 25林班36.24ha 水源かん養保安林と重複 26林班25.42ha 水源かん養保安林と重複 27林班27.33ha 水源かん養保安林と重複 28林班24.83ha 水源かん養保安林と重複 29林班41.31ha 水源かん養保安林と重複 30林班32.94ha 水源かん養保安林と重複
		29	0.05	択伐		
		26, 29, 30	4.73	なし		26林班4.11ha 水源かん養保安林と重複 29林班0.21ha 水源かん養保安林と重複 30林班0.11ha 水源かん養保安林と重複
	(東和)	23	4.01	皆伐		23林班4.01ha 干害防備保安林と重複
		2, 23, 25	18.81	択伐		2林班10.36ha 文化財保護法による史跡名勝天然記念物にかかると重複 23林班7.76ha 干害防備保安林と重複 25林班0.58ha 干害防備保安林と重複
		23	2.63	なし		23林班2.63ha 干害防備保安林と重複
	伊達市 (保原)	4	17.72	皆伐		4林班17.72ha 土砂流出防備保安林と重複
	(壺山)	20	9.04	択伐		20林班9.04ha 県立自然公園第三種特別地域と重複
	本宮市 (白沢)	44	9.19	皆伐		44林班9.19ha 土砂流出防備保安林と重複
		44, 45	3.51	択伐		44林班0.71ha 土砂流出防備保安林と重複 45林班2.80ha 土砂流出防備保安林と重複
		44, 45	1.76	なし		44林班0.36ha 土砂流出防備保安林と重複 45林班1.40ha 土砂流出防備保安林と重複

種 類	森 林 の 所 在		面 積	施 業 方 法		備 考
	市 町 村	区 域		伐採方法	その他	
	桑折町	10, 12, 15	25.96	皆伐		10林班2.46ha 土砂流出防備保安林と重複 12林班21.38ha 土砂流出防備保安林と重複 15林班2.12ha 土砂流出防備保安林と重複
		10, 15	119.51	択伐		10林班74.51ha 土砂流出防備保安林と重複 15林班45.00ha 土砂流出防備保安林と重複
		10	1.32	なし		10林班1.32ha 土砂流出防備保安林と重複
	郡山市 (逢瀬)	36, 39	24.17	皆伐		36林班22.07ha 水源かん養保安林と重複 39林班0.04ha 水源かん養保安林と重複
		9, 39, 40	58.28	択伐		39林班1.10ha 水源かん養保安林と重複
	(湖南)	33, 41, 42, 102	17.76	皆伐		33林班6.71ha 防風保安林と重複 33林班6.71ha 国立公園第二種特別地域と重複 41林班7.14ha 防風保安林と重複 42林班1.38ha 防風保安林と重複 102林班2.53ha 干害防備保安林と重複
		42, 49, 50, 102	6.61	択伐		42林班0.79ha 防風保安林と重複 49林班0.39ha 干害防備保安林と重複 50林班5.00ha 干害防備保安林と重複 50林班5.00ha 国立公園第二種特別地域と重複 102林班0.43ha 干害防備保安林と重複 102林班0.43ha 国立公園第二種特別地域と重複
	(熱海)	45	0.68	皆伐		45林班0.68ha 水源かん養保安林と重複
		45, 46, 68	143.56	択伐		45林班61.84ha 水源かん養保安林と重複 46林班49.90ha 水源かん養保安林と重複 68林班28.65ha 水源かん養保安林と重複
		45, 68	8.61	なし		45林班8.47ha 水源かん養保安林と重複 68林班0.14ha 水源かん養保安林と重複



種 類	森 林 の 所 在		面 積	施 業 方 法		備 考	
	市 町 村	区 域		伐採方法	その他		
	須賀川市 (須賀川)	72	12.19	皆伐		72林班12.19ha 干害防備保安林と重複	
		72	0.93	択伐		72林班0.83ha 干害防備保安林と重複	
	(長沼)	35, 37	29.48	皆伐		35林班11.48ha 干害防備保安林と重複 37林班18.00ha 干害防備保安林と重複	
	(岩瀬)	18, 20, 22	73.62	皆伐		18林班11.84ha 水源かん養保安林と重複 20林班9.81ha 水源かん養保安林と重複 20林班12.25ha 土砂流出防備保安林と重複 20林班2.44ha 干害防備保安林と重複 22林班49.53ha 水源かん養保安林と重複 22林班49.53ha 干害防備保安林と重複	
			17	5.74	択伐		17林班5.74ha 干害防備保安林と重複
			22	0.62	なし		22林班0.62ha 水源かん養保安林と重複 22林班0.62ha 干害防備保安林と重複
	田村市 (滝根)		8	4.16	皆伐		
			8	25.03	択伐		8林班25.03ha 県立自然公園第三種特別地域と重複 8林班25.03ha 文化財保護法による史跡名勝天然記念物 にかかると重複
			8, 9	0.85	なし		8林班0.68ha 県立自然公園第三種特別地域と重複 8林班0.45ha 文化財保護法による史跡名勝天然記念物 にかかると重複 9林班0.13ha 県立自然公園第三種特別地域と重複 9林班0.04ha 県立自然公園普通地域と重複 9林班0.13ha 文化財保護法による史跡名勝天然記念物 にかかると重複
	(常葉)		2	0.14	禁伐		にかかると重複
石川町		20, 21	14.78	択伐		20林班11.19ha 干害防備保安林と重複 21林班3.59ha 干害防備保安林と重複	
浅川町		13	14.08	択伐		13林班14.08ha 干害防備保安林と重複	

種 類	森 林 の 所 在		面 積	施 業 方 法		備 考
	市 町 村	区 域		伐採方法	その他	
	三春町	18, 37	14.87	択伐		18林班10.75ha 土砂流出防備保安林と重複 37林班4.12ha 土砂流出防備保安林と重複
		18	1.06	なし		18林班1.06ha 土砂流出防備保安林と重複
	西郷村	54-56, 60	38.21	皆伐		54林班0.15ha 土砂流出防備保安林と重複 55林班35.56ha 土砂流出防備保安林と重複 55林班13.48ha 県自然環境保全地域普通地区と重複 56林班1.56ha 土砂流出防備保安林と重複 60林班0.94ha 土砂流出防備保安林と重複 60林班0.94ha 砂防指定地と重複
		17, 55, 57, 60, 63, 109-111	449.26	択伐		17林班1.18ha 土砂流出防備保安林と重複 17林班103.30ha 干害防備保安林と重複 17林班102.12ha 国立公園第二種特別地域と重複 55林班18.36ha 土砂流出防備保安林と重複 55林班7.61ha 県自然環境保全地域普通地区と重複 57林班12.66ha 土砂流出防備保安林と重複 57林班1.88ha 砂防指定地と重複 57林班8.02ha 県自然環境保全地域普通地区と重複 60林班33.04ha 土砂流出防備保安林と重複 60林班1.27ha 砂防指定地と重複 63林班39.51ha 土砂流出防備保安林と重複 63林班5.53ha 砂防指定地と重複 109林班29.44ha 土砂流出防備保安林と重複 109林班29.44ha 国立公園第二種特別地域と重複 110林班88.89ha 土砂流出防備保安林と重複 110林班88.89ha 国立公園第二種特別地域と重複 111林班124.06ha 土砂流出防備保安林と重複 111林班124.06ha
		55, 63	6.80	なし		55林班0.36ha 土砂流出防備保安林と重複 63林班6.44ha 土砂流出防備保安林と重複 63林班5.92ha 砂防指定地と重複

種 類	森 林 の 所 在		面 積	施 業 方 法		備 考	
	市 町 村	区 域		伐採方法	その他		
	泉崎村	15, 16	0.64	皆伐		15林班0.54ha 土砂流出防備保安林と重複 15林班0.54ha 県緑地環境保全地区と重複 16林班0.10ha 土砂流出防備保安林と重複	
		15, 16	48.07	択伐		15林班9.89ha 土砂流出防備保安林と重複 15林班9.89ha 県緑地環境保全地区と重複 16林班38.18ha 土砂流出防備保安林と重複 16林班21.53ha 県緑地環境保全地区と重複	
	矢吹町	11	3.70	択伐		11林班3.70ha 防風保安林と重複	
	計			1,745.56			
風致保安林	福島市 (福島)	27	0.07			27林班0.07ha 風致地区と重複 27林班0.07ha その他と重複	
		26, 27	1.62	択伐		26林班0.45ha 風致地区と重複 26林班0.45ha その他と重複 27林班1.17ha 風致地区と重複 27林班1.17ha その他と重複	
		26, 27	25.73	禁伐		26林班0.17ha 土砂崩壊防備保安林と重複 26林班3.15ha 風致地区と重複 26林班2.98ha その他と重複 27林班2.12ha 土砂崩壊防備保安林と重複 27林班22.58ha 風致地区と重複 27林班20.46ha その他と重複	
		26, 27	0.96	なし		26林班0.53ha 土砂崩壊防備保安林と重複 26林班0.93ha 風致地区と重複 26林班0.40ha その他と重複 27林班0.03ha 風致地区と重複 27林班0.03ha その他と重複	
	郡山市 (湖南)	154	0.14	皆伐			
		154	2.91	択伐			
	小野町	30	22.22	択伐		30林班0.30ha 土砂崩壊防備保安林と重複 30林班22.22ha 県立自然公園第二種特別地域と重複	
		30	0.41	なし		30林班0.41ha 県立自然公園第二種特別地域と重複	
	白河市 (白河)	39	0.12	皆伐		39林班0.12ha 風致地区と重複 39林班0.12ha その他と重複	
		39	0.80	択伐		39林班0.80ha 風致地区と重複 39林班0.80ha その他と重複	
		39	0.07	なし		39林班0.07ha 風致地区と重複 39林班0.07ha その他と重複	
	計			55.05			

種類	森林の所在		面積	施業方法		備考
	市町村	区域		伐採方法	その他	
砂防指定地	福島市 (福島)	102, 104	0.28			102林班0.18ha 国立公園第二種特別地域と重複 104林班0.10ha 土砂流出防備保安林と重複 104林班0.10ha 国立公園第二種特別地域と重複
		55, 62, 63, 65, 83, 84, 93, 97, 98, 101-105, 107-110, 112, 118, 168	365.59	皆伐		83林班0.80ha 土砂流出防備保安林と重複 93林班2.61ha 土砂流出防備保安林と重複 93林班6.34ha 国立公園第二種特別地域と重複 93林班38.22ha 国立公園第三種特別地域と重複 97林班26.46ha 国立公園第三種特別地域と重複 98林班0.47ha 土砂流出防備保安林と重複 98林班32.05ha 国立公園第三種特別地域と重複 101林班5.74ha 国立公園第三種特別地域と重複 102林班0.15ha 土砂流出防備保安林と重複 102林班4.32ha 国立公園第二種特別地域と重複 103林班0.63ha 国立公園第二種特別地域と重複 104林班0.20ha 土砂流出防備保安林と重複 104林班0.86ha 国立公園第二種特別地域と重複 105林班0.28ha 国立公園第二種特別地域と重複 105林班1.74ha 国立公園第三種特別地域と重複 107林班42.28ha 国立公園第三種特別地域と重複 108林班2.44ha 土砂流出防備保安林と重複 110林班4.12ha 土砂流出防備保安林と重複

種類	森林の所在		面積	施業方法		備考
	市町村	区域		伐採方法	その他	
	福島市 (福島)	48, 84, 93, 95-98, 101-105, 107, 108, 110, 118	380.36	択伐		48林班0.50ha 風致地区と重複 48林班0.50ha その他と重複 84林班0.57ha 土砂流出防備保安林と重複 93林班37.05ha 土砂流出防備保安林と重複 93林班31.03ha 国立公園第二種特別地域と重複 93林班6.02ha 国立公園第三種特別地域と重複 95林班27.54ha 土砂流出防備保安林と重複 95林班0.50ha 国立公園第二種特別地域と重複 95林班78.85ha 国立公園第三種特別地域と重複 96林班45.46ha 土砂流出防備保安林と重複 96林班45.46ha 国立公園第三種特別地域と重複 97林班31.11ha 土砂流出防備保安林と重複 97林班31.11ha 国立公園第三種特別地域と重複 98林班27.24ha 土砂流出防備保安林と重複 98林班27.24ha 国立公園第三種特別地域と重複 101林班9.65ha 土砂流出防備保安林と重複 101林班8.89ha 国立公園第三種特別地域と重複  102林班9.44ha 土砂流出防備保安林と重複 102林班20.45ha 国立公園第二種特別地域と重複 103林班2.55ha 土砂流出防備保安林と重複 103林班39.42ha 国立公園第二種特別地域と重複 103林班0.25ha 国立公園第三種特別地域と重複 104林班4.47ha 土砂流出防備保安林と重複 104林班18.72ha 国立公園第二種特別地域と重複 105林班4.68ha 土砂流出防備保安林と重複 105林班29.80ha 国立公園第二種特別地域と重複 107林班3.67ha 水源かん養保安林と重複 107林班8.90ha 土砂流出防備保安林と重複 107林班31.65ha 国立公園第二種特別地域と重複 107林班4.91ha 国立公園第三種特別地域と重複 108林班3.51ha 土砂流出防備保安林と重複 110林班0.21ha 土砂流出防備保安林と重複 118林班0.20ha 土砂流出防備保安林と重複
		83	0.62	禁伐		

種 類	森 林 の 所 在		面 積	施 業 方 法		備 考	
	市 町 村	区 域		伐採方法	その他		
	福島市 (福島)	55, 84, 93, 98, 101, 102, 104, 105, 107, 108, 110, 112	19.89	なし		93林班2.23ha 土砂流出防備保安林と重複 93林班0.69ha 国立公園第二種特別地域と重複 93林班3.41ha 国立公園第三種特別地域と重複 98林班0.30ha 土砂流出防備保安林と重複 98林班0.30ha 国立公園第三種特別地域と重複 101林班0.01ha 土砂流出防備保安林と重複 101林班0.01ha 国立公園第三種特別地域と重複 102林班0.13ha 土砂流出防備保安林と重複 102林班0.13ha 国立公園第二種特別地域と重複 105林班0.28ha 土砂流出防備保安林と重複 105林班0.28ha 国立公園第二種特別地域と重複 107林班0.50ha 土砂流出防備保安林と重複 107林班0.50ha 国立公園第二種特別地域と重複 108林班0.01ha 土砂流出防備保安林と重複 110林班1.16ha 土砂流出防備保安林と重複	
		(松川)	34, 35, 37, 50	9.26	皆伐		
			36	1.60	禁伐		
			37, 50	2.09	なし		
		(吾妻)	3, 4, 6, 10, 13-19, 25-31, 36-38, 47-50, 55, 59	1,199.59	皆伐		3林班25.75ha 水源かん養保安林と重複 3林班32.57ha 土砂流出防備保安林と重複 3林班10.29ha 水害防備保安林と重複 4林班69.46ha 水源かん養保安林と重複 6林班42.80ha 水源かん養保安林と重複 6林班7.74ha 土砂流出防備保安林と重複 10林班9.73ha 水源かん養保安林と重複 10林班12.59ha 土砂流出防備保安林と重複 13林班25.97ha 土砂流出防備保安林と重複 14林班29.43ha 水源かん養保安林と重複 15林班11.40ha 水源かん養保安林と重複 16林班2.87ha 水源かん養保安林と重複 17林班42.13ha 水源かん養保安林と重複 17林班9.14ha 土砂流出防備保安林と重複 18林班64.07ha 水源かん養保安林と重複 18林班19.82ha 土砂流出防備保安林と重複 19林班29.18ha 土砂流出防備保安林と重複 25林班18.25ha 26林班2.11ha 水源かん養保安林と重複 27林班32.13ha 水源かん養保安林と重複 28林班63.56ha 水源かん養保安林と重複 29林班35.98ha 水源かん養保安林と重複 30林班1.78ha 水源かん養保安林と重複 31林班1.64ha 土砂流出防備保安林と重複 37林班79.05ha 水源かん養保安林と重複 38林班79.21ha 水源かん養保安林と重複 48林班8.03ha 国立公園第三種特別地域と重複 55林班0.24ha 土砂流出防備保安林と重複

種類	森林の所在		面積	施業方法		備考
	市町村	区域		伐採方法	その他	
		31, 45	7.08	択伐		31林班0.31ha 土砂崩壊防備保安林と重複 45林班6.21ha 国立公園第二種特別地域と重複
		56	0.16	禁伐		
		4, 18	0.91	なし		4林班0.47ha 水源かん養保安林と重複 18林班0.44ha 土砂流出防備保安林と重複
	二本松市 (二本松)	32	1.33	禁伐		
	(岩代)	49	16.55	皆伐		
	伊達市 (梁川)	27, 35	2.25	皆伐		
		35	0.03	なし		
	(靈山)	2, 5, 38, 48, 75, 76, 83	42.09	皆伐		
	(月舘)	5	1.37	皆伐		
	国見町	12	0.34	皆伐		
	川俣町	63, 70, 73	14.58	皆伐		
		70	0.31	禁伐		
		63	0.32	なし		
	郡山市 (逢瀬)	14, 27, 30	5.72	皆伐		30林班1.40ha 水源かん養保安林と重複
		32	0.19	択伐		32林班0.19ha 土砂流出防備保安林と重複
		27	0.35	なし		
	(日和田)	3	1.17	皆伐		
	(湖南)	6, 7, 14-16, 20, 36, 89, 93, 95, 96, 112, 115, 120, 121	23.11	皆伐		7林班0.60ha 水源かん養保安林と重複 14林班0.79ha 水源かん養保安林と重複 15林班0.17ha 水源かん養保安林と重複 16林班0.52ha 水源かん養保安林と重複 20林班0.78ha 水源かん養保安林と重複 36林班0.08ha 水源かん養保安林と重複
		6, 7, 18	0.81	択伐		6林班0.14ha 水源かん養保安林と重複 7林班0.25ha 水源かん養保安林と重複
		89	0.17	なし		
	(熱海)	51, 52, 54, 56, 67, 69, 79, 100, 110	309.41	皆伐		67林班115.49ha 水源かん養保安林と重複 69林班174.61ha 水源かん養保安林と重複
		51, 100, 110	10.19	択伐		51林班0.62ha 土砂流出防備保安林と重複 100林班6.24ha 土砂流出防備保安林と重複 110林班3.01ha 土砂流出防備保安林と重複
		79	0.26	なし		
	(田村)	32	0.04	禁伐		

種 類	森 林 の 所 在		面 積	施 業 方 法		備 考
	市 町 村	区 域		伐採方法	その他	
	須賀川市 (須賀川) (長沼)	74	1.23	皆伐		
		21, 24, 29, 34	12.90	皆伐		21林班0.80ha 土砂流出防備保安林と重複 29林班0.19ha 土砂流出防備保安林と重複 34林班0.13ha 土砂流出防備保安林と重複
		21	4.32	択伐		21林班4.32ha 土砂流出防備保安林と重複
		21	0.52	なし		21林班0.52ha 土砂流出防備保安林と重複
	(岩瀬)	20	35.66	択伐		20林班35.66ha 水源かん養保安林と重複
		田村市 (滝根) (都路)	14	5.80	皆伐	
	(船引)	7, 9, 10, 24, 25, 27, 45, 47	47.37	皆伐		
		17	0.19	択伐		
		47	0.11	なし		
	天栄村	18, 63, 64, 67, 70	3.04	皆伐		63林班0.74ha 風致地区と重複 63林班0.74ha その他と重複 64林班0.47ha 風致地区と重複 64林班0.47ha その他と重複
		10, 11, 46, 48, 52	10.01	皆伐		48林班1.61ha 県立自然公園普通地域と重複 52林班0.22ha 県立自然公園普通地域と重複
		46	0.90	択伐		46林班0.90ha 土砂崩壊防備保安林と重複
		28	1.38	禁伐		28林班0.30ha 土砂流出防備保安林と重複
		48	0.08	なし		48林班0.08ha 県立自然公園普通地域と重複
	石川町	1, 5, 15, 28, 31, 51, 55, 60, 61, 72, 79, 91	56.44	皆伐		
		28	0.18	択伐		28林班0.18ha 土砂崩壊防備保安林と重複
		31, 72	0.37	なし		
	平田村	5	2.35	皆伐		
	古殿町	12, 23, 31, 54, 55, 61, 63, 65	10.18	皆伐		54林班1.18ha 土砂流出防備保安林と重複 61林班5.74ha 土砂流出防備保安林と重複
		64	0.32	択伐		64林班0.32ha 土砂流出防備保安林と重複
	小野町	69, 72	0.61	皆伐		69林班0.57ha 土砂崩壊防備保安林と重複
		69	0.25	なし		69林班0.25ha 土砂崩壊防備保安林と重複
	白河市 (白河)	20	7.21	皆伐		
		20	2.98	択伐		20林班2.98ha 土砂崩壊防備保安林と重複
20		3.28	なし			
(大信)	56, 58	0.75	皆伐			
	59	3.31	禁伐			
	59	0.81	なし			



種類	森林の所在		面積	施業方法		備考
	市町村	区域		伐採方法	その他	
	西郷村	15, 16, 19, 22, 23, 25, 26, 32-34, 51, 59, 60, 65-68, 85	40.69	皆伐		19林班0.64ha 国立公園第二種特別地域と重複 34林班0.68ha 県自然環境保全地域特別地区と重複 60林班0.94ha 土砂流出防備保安林と重複 60林班0.94ha 保健保安林と重複
		20, 22, 29, 34, 57, 60, 63, 64	36.64	択伐		20林班10.53ha 土砂流出防備保安林と重複 20林班10.53ha 国立公園第二種特別地域と重複 22林班0.73ha 国立公園第二種特別地域と重複 34林班0.33ha 県自然環境保全地域特別地区と重複 57林班2.05ha 土砂流出防備保安林と重複 57林班1.88ha 保健保安林と重複 57林班11.34ha 国立公園第二種特別地域と重複 60林班1.27ha 土砂流出防備保安林と重複 60林班1.27ha 保健保安林と重複 63林班9.94ha 土砂流出防備保安林と重複 63林班5.53ha 保健保安林と重複 64林班0.33ha 土砂流出防備保安林と重複
		29, 33, 39, 63, 85	8.67	なし		29林班0.09ha 国立公園第二種特別地域と重複 39林班1.84ha 土砂流出防備保安林と重複 63林班5.92ha 土砂流出防備保安林と重複 63林班5.92ha 保健保安林と重複
	泉崎村	26	0.47	皆伐		
		10	0.36	禁伐		
		26	0.05	なし		
		計	2,717.45			

種 類	森 林 の 所 在		面 積	施 業 方 法		備 考
	市 町 村	区 域		伐採方法	その他	
急傾斜地崩壊危険区域	福島市 (福島)	80	0.92	禁伐		80林班0.92ha その他と重複
		80	0.05	なし		80林班0.05ha その他と重複
	川俣町	86	0.55	禁伐		86林班0.55ha その他と重複
		86	0.09	なし		86林班0.09ha その他と重複
	郡山市 (田村)	32	0.60	禁伐		32林班0.60ha その他と重複
		天栄村	10	0.02	皆伐	
	平田村	5	0.15	皆伐		5林班0.15ha その他と重複
	古殿町	14, 53	0.85	皆伐		14林班0.65ha 土砂崩壊防備保安林と重複 14林班0.65ha その他と重複 53林班0.20ha その他と重複
		白河市 (白河)	9	0.21	皆伐	
	39		0.62	択伐		39林班0.62ha 風致地区と重複 39林班0.62ha その他と重複
	55		0.29	禁伐		55林班0.29ha その他と重複
	(表郷)	32	4.61	皆伐		32林班4.61ha その他と重複
	西郷村	81	0.98	皆伐		81林班0.98ha その他と重複
	矢吹町	24	1.74	皆伐		24林班1.74ha その他と重複
	計			11.68		
国立公園特別保護地区	福島市 (吾妻)	42	30.20	禁伐		42林班30.20ha 水源かん養保安林と重複 42林班30.20ha 文化財保護法による史跡名勝天然記念物 にかかると重複
		計		30.20		
国立公園第二種特別地域	福島市 (福島)	102, 104	0.28			102林班0.18ha 砂防指定地と重複 104林班0.10ha 土砂流出防備保安林と重複 104林班0.10ha 砂防指定地と重複
		93, 102-105	12.43	皆伐		93林班2.61ha 土砂流出防備保安林と重複 93林班6.34ha 砂防指定地と重複 102林班0.15ha 土砂流出防備保安林と重複 102林班4.32ha 砂防指定地と重複 103林班0.63ha 砂防指定地と重複 104林班0.20ha 土砂流出防備保安林と重複 104林班0.86ha 砂防指定地と重複 105林班0.28ha 砂防指定地と重複

種 類	森 林 の 所 在		面 積	施 業 方 法		備 考	
	市 町 村	区 域		伐採方法	その他		
	福島市 (福島)	93, 95, 102-107	231.47	択伐		93林班31.03ha 土砂流出防備保安林と重複 93林班31.03ha 砂防指定地と重複 95林班0.50ha 土砂流出防備保安林と重複 95林班0.50ha 砂防指定地と重複 102林班9.44ha 土砂流出防備保安林と重複 102林班20.45ha 砂防指定地と重複 103林班2.55ha 土砂流出防備保安林と重複 103林班39.42ha 砂防指定地と重複 104林班4.47ha 土砂流出防備保安林と重複 104林班18.72ha 砂防指定地と重複 105林班4.68ha 土砂流出防備保安林と重複 105林班29.80ha 砂防指定地と重複 107林班8.02ha 土砂流出防備保安林と重複 107林班31.65ha 砂防指定地と重複	
		93, 102, 105-107	2.84	なし		93林班0.30ha 土砂流出防備保安林と重複 93林班0.69ha 砂防指定地と重複 102林班0.13ha 土砂流出防備保安林と重複 102林班0.13ha 砂防指定地と重複 105林班0.28ha 土砂流出防備保安林と重複 105林班0.28ha 砂防指定地と重複 107林班0.50ha 土砂流出防備保安林と重複 107林班0.50ha 砂防指定地と重複	
		(吾妻)	43	1.27	皆伐		
		43, 45, 62	137.51	択伐		45林班6.21ha 砂防指定地と重複	
		45	0.08	禁伐			
		43, 45, 62	12.62	なし			
		二本松市 (二本松)	24, 87	4.16	皆伐		
		24, 87	57.29	択伐		24林班0.16ha 土砂流出防備保安林と重複 24林班0.31ha 水害防備保安林と重複 87林班6.11ha 土砂流出防備保安林と重複 87林班0.93ha 土砂崩壊防備保安林と重複	

種 類	森 林 の 所 在		面 積	施 業 方 法		備 考
	市 町 村	区 域		伐採方法	その他	
	郡山市 (湖南)	33, 51	10.10	皆伐		33林班6.71ha 防風保安林と重複 33林班6.71ha 保健保安林と重複
		4, 50, 51, 102, 158, 159	125.24	択伐		50林班5.00ha 干害防備保安林と重複 50林班5.00ha 保健保安林と重複 102林班0.43ha 干害防備保安林と重複 102林班0.43ha 保健保安林と重複
	西郷村	18, 19, 21, 27, 30	119.95	皆伐		19林班0.64ha 砂防指定地と重複
		17, 18, 20-22, 26-31, 34, 57, 109-111	672.85	択伐		17林班102.12ha 干害防備保安林と重複 17林班102.12ha 保健保安林と重複 20林班74.74ha 土砂流出防備保安林と重複 20林班10.53ha 砂防指定地と重複 22林班0.73ha 砂防指定地と重複 26林班7.07ha 土砂流出防備保安林と重複 27林班14.63ha 土砂流出防備保安林と重複 28林班9.58ha 土砂流出防備保安林と重複 57林班0.17ha 土砂流出防備保安林と重複 57林班11.34ha 砂防指定地と重複 109林班29.44ha 土砂流出防備保安林と重複 109林班29.44ha 保健保安林と重複 110林班88.89ha 土砂流出防備保安林と重複 110林班88.89ha 保健保安林と重複 111林班124.06ha 土砂流出防備保安林と重複 111林班124.06ha 保健保安林と重複
		28, 29, 34	0.35	なし		29林班0.09ha 砂防指定地と重複
計			1,388.44			

種 類	森 林 の 所 在		面 積	施 業 方 法		備 考
	市 町 村	区 域		伐採方法	その他	
国立公園第三種特別地域	福島市 (福島)	101	0.08			101林班0.08ha 土砂流出防備保安林と重複
		93, 97-102, 105-107	224.64	皆伐		93林班38.22ha 砂防指定地と重複 97林班26.46ha 砂防指定地と重複 98林班0.47ha 土砂流出防備保安林と重複 98林班32.05ha 砂防指定地と重複 99林班6.95ha 土砂流出防備保安林と重複 101林班0.53ha 土砂流出防備保安林と重複 101林班5.74ha 砂防指定地と重複 105林班1.74ha 砂防指定地と重複 107林班42.28ha 砂防指定地と重複
		93-103, 107	365.37	択伐		93林班6.02ha 土砂流出防備保安林と重複 93林班6.02ha 砂防指定地と重複 94林班77.73ha 土砂流出防備保安林と重複 95林班27.04ha 土砂流出防備保安林と重複 95林班78.85ha 砂防指定地と重複 96林班45.46ha 土砂流出防備保安林と重複 96林班45.46ha 砂防指定地と重複 97林班31.11ha 土砂流出防備保安林と重複 97林班31.11ha 砂防指定地と重複 98林班27.24ha 土砂流出防備保安林と重複 98林班27.24ha 砂防指定地と重複 99林班16.63ha 土砂流出防備保安林と重複 100林班10.05ha 土砂流出防備保安林と重複 101林班25.98ha 土砂流出防備保安林と重複 101林班8.89ha 砂防指定地と重複 102林班0.15ha 土砂流出防備保安林と重複  103林班0.25ha 砂防指定地と重複 107林班3.67ha 水源かん養保安林と重複 107林班0.88ha 土砂流出防備保安林と重複 107林班4.91ha 砂防指定地と重複
		93, 98, 101	7.08	なし		93林班1.93ha 土砂流出防備保安林と重複 93林班3.41ha 砂防指定地と重複 98林班0.30ha 土砂流出防備保安林と重複 98林班0.30ha 砂防指定地と重複 101林班2.36ha 土砂流出防備保安林と重複 101林班0.01ha 砂防指定地と重複

種 類	森 林 の 所 在		面 積	施 業 方 法		備 考
	市 町 村	区 域		伐採方法	その他	
	(吾妻)	43-46, 48	93.10	皆伐		43林班1.35ha 土砂流出防備保安林と重複 44林班20.69ha 水源かん養保安林と重複 48林班8.03ha 砂防指定地と重複
	計		690.27			
県立自然公園第一種特別地域	伊達市 (霊山)	44	32.78	禁伐		44林班32.78ha 鳥獣保護区特別保護地区と重複
	白河市 (白河)	36	0.61	択伐		36林班0.61ha 風致地区と重複 36林班0.61ha その他と重複
		36	15.05	禁伐		36林班15.05ha 風致地区と重複 36林班15.05ha その他と重複
	計		48.44			
県立自然公園第二種特別地域	二本松市 (二本松)	2	6.16	択伐		2林班6.16ha 鳥獣保護区特別保護地区と重複 2林班6.16ha 文化財保護法による史跡名勝天然記念物 にかかると重複
	伊達市 (霊山)	23, 44	36.96	択伐		23林班7.41ha 土砂流出防備保安林と重複 23林班13.09ha 鳥獣保護区特別保護地区と重複 44林班18.01ha 鳥獣保護区特別保護地区と重複
	天栄村	41	1.12	皆伐		
		41	7.16	択伐		
		41	0.24	なし		
	小野町	30	0.81	皆伐		
		30	22.22	択伐		30林班0.30ha 土砂崩壊防備保安林と重複 30林班22.22ha 風致保安林と重複
		30	0.41	なし		30林班0.41ha 風致保安林と重複
	白河市 (白河)	36, 37, 39, 44	22.03	択伐		36林班6.56ha 風致地区と重複 36林班6.56ha その他と重複 37林班0.54ha 風致地区と重複 37林班0.54ha その他と重複 39林班13.88ha 風致地区と重複 39林班13.88ha その他と重複 44林班0.28ha 風致地区と重複 44林班0.28ha その他と重複
	計		97.11			

種 類	森 林 の 所 在		面 積	施 業 方 法		備 考
	市 町 村	区 域		伐採方法	その他	
県立自然公園第三種特別地域	二本松市 (二本松)	2	4.42	皆伐		2林班3.58ha 鳥獣保護区特別保護地区と重複 2林班1.78ha 文化財保護法による史跡名勝天然記念物にかかると重複
		2	0.19	なし		2林班0.19ha 文化財保護法による史跡名勝天然記念物にかかると重複
	伊達市 (霊山)	20, 22-24, 44-46	148.62	皆伐		23林班12.01ha 土砂流出防備保安林と重複 44林班42.00ha 鳥獣保護区特別保護地区と重複
		20, 23	24.95	択伐		20林班0.34ha 土砂崩壊防備保安林と重複 20林班9.04ha 保健保安林と重複 23林班15.57ha 土砂流出防備保安林と重複 23林班0.38ha 鳥獣保護区特別保護地区と重複
	田村市 (滝根)	8, 10	28.28	択伐		8林班25.03ha 保健保安林と重複 8林班25.09ha 文化財保護法による史跡名勝天然記念物にかかると重複 10林班3.19ha 文化財保護法による史跡名勝天然記念物にかかると重複
		8, 9	0.81	なし		8林班0.68ha 保健保安林と重複 8林班0.45ha 文化財保護法による史跡名勝天然記念物にかかると重複 9林班0.13ha 保健保安林と重複 9林班0.13ha 文化財保護法による史跡名勝天然記念物にかかると重複
	(大越)	6-8	53.52	皆伐		
	(常葉)	51	12.65	皆伐		
	天栄村	41, 42, 51, 52	178.20	皆伐		
		51	8.11	択伐		51林班8.11ha 土砂流出防備保安林と重複
		41	0.61	なし		

種 類	森 林 の 所 在		面 積	施 業 方 法		備 考
	市 町 村	区 域		伐採方法	その他	
	白河市 (白河)	38, 44	14.12	皆伐		38林班10.03ha 風致地区と重複 38林班10.03ha その他と重複 44林班4.09ha 風致地区と重複 44林班4.09ha その他と重複
		44	20.76	択伐		44林班20.76ha 風致地区と重複 44林班20.76ha その他と重複
	計		495.24			
県立自然公園普通地域	二本松市 (二本松)	2	0.14	皆伐		2林班0.14ha 鳥獣保護区特別保護地区と重複
	伊達市 (霊山)	19	0.61			19林班0.61ha 土砂流出防備保安林と重複
	13, 14, 17-19, 21, 22, 40, 41, 43, 45, 46	271.06	皆伐		13林班0.09ha 土砂流出防備保安林と重複 14林班5.23ha 土砂流出防備保安林と重複 17林班4.06ha 土砂流出防備保安林と重複 18林班34.43ha 土砂流出防備保安林と重複 19林班7.73ha 土砂流出防備保安林と重複 21林班12.69ha 土砂流出防備保安林と重複 22林班3.48ha 土砂流出防備保安林と重複 40林班61.00ha 水源かん養保安林と重複 40林班1.11ha 土砂流出防備保安林と重複 41林班6.93ha 水源かん養保安林と重複 41林班13.91ha 土砂流出防備保安林と重複 43林班24.10ha 水源かん養保安林と重複 43林班75.66ha 土砂流出防備保安林と重複 45林班7.86ha 水源かん養保安林と重複 45林班1.69ha 土砂流出防備保安林と重複 46林班12.20ha 鳥獣保護区特別保護地区と重複	
10-14, 21, 22, 40-43, 45, 46	219.02	択伐		10林班56.62ha 水源かん養保安林と重複 11林班38.74ha 水源かん養保安林と重複 12林班40.96ha 水源かん養保安林と重複 13林班16.04ha 水源かん養保安林と重複 13林班12.16ha 土砂流出防備保安林と重複 14林班3.87ha 土砂流出防備保安林と重複 21林班0.70ha 土砂流出防備保安林と重複 22林班9.25ha 土砂流出防備保安林と重複 40林班6.40ha 土砂流出防備保安林と重複 41林班1.55ha 土砂流出防備保安林と重複 41林班0.43ha 土砂崩壊防備保安林と重複 42林班2.38ha 土砂流出防備保安林と重複 43林班24.98ha 土砂流出防備保安林と重複 45林班0.43ha 土砂流出防備保安林と重複 46林班4.51ha 土砂流出防備保安林と重複 46林班0.41ha 鳥獣保護区特別保護地区と重複		



種 類	森 林 の 所 在		面 積	施 業 方 法		備 考
	市 町 村	区 域		伐採方法	その他	
	伊達市 ( 霊山 )	10, 11, 41, 43	6.00	なし		10林班5.71ha 水源かん養保安林と重複 11林班0.13ha 水源かん養保安林と重複 41林班0.06ha 土砂流出防備保安林と重複 43林班0.10ha 土砂流出防備保安林と重複
	田村市 ( 滝根 )	9	0.04	なし		9林班0.04ha 保健保安林と重複
	天栄村	47, 48, 51, 52	37.27	皆伐		47林班34.13ha 土砂流出防備保安林と重複 48林班0.54ha 土砂流出防備保安林と重複 48林班1.61ha 砂防指定地と重複 51林班0.77ha 土砂流出防備保安林と重複 52林班0.22ha 砂防指定地と重複
		47-49, 51, 52	32.55	択伐		47林班1.71ha 土砂流出防備保安林と重複 48林班1.30ha 土砂流出防備保安林と重複 49林班12.55ha 土砂流出防備保安林と重複 51林班3.10ha 土砂流出防備保安林と重複 52林班13.89ha 土砂流出防備保安林と重複
		48, 49	0.14	なし		48林班0.08ha 砂防指定地と重複 49林班0.06ha 土砂流出防備保安林と重複
		計		587.45		
	白河市 ( 白河 )	38, 44	0.99	皆伐		38林班0.04ha 風致地区と重複 44林班0.95ha 落石防止保安林と重複
		39	19.44	択伐		39林班19.44ha 風致地区と重複 39林班19.44ha その他と重複
		39	0.19	なし		39林班0.19ha 風致地区と重複 39林班0.19ha その他と重複

種 類	森 林 の 所 在		面 積	施 業 方 法		備 考	
	市 町 村	区 域		伐採方法	その他		
鳥獣保護区特別保護地区	福島市 (福島)	66	13.00	択伐		66林班13.00ha 風致地区と重複 66林班13.00ha その他と重複	
	二本松市 (二本松)	2	8.98	皆伐		2林班3.58ha 県立自然公園第三種特別地域と重複 2林班0.14ha 県立自然公園普通地域と重複 2林班1.09ha 文化財保護法による史跡名勝天然記念物 にかかると重複	
		2	6.16	択伐		2林班6.16ha 県立自然公園第二種特別地域と重複 2林班6.16ha 文化財保護法による史跡名勝天然記念物 にかかると重複	
		2	0.31	なし			
	伊達市 (霊山)	44, 46	54.20	皆伐		44林班42.00ha 県立自然公園第三種特別地域と重複 46林班12.20ha 県立自然公園普通地域と重複	
		23, 44, 46	31.89	択伐		23林班1.93ha 土砂流出防備保安林と重複 23林班13.09ha 県立自然公園第二種特別地域と重複 23林班0.38ha 県立自然公園第三種特別地域と重複 44林班18.01ha 県立自然公園第二種特別地域と重複 46林班0.41ha 土砂流出防備保安林と重複 46林班0.41ha 県立自然公園普通地域と重複	
		44	32.78	禁伐		44林班32.78ha 県立自然公園第一種特別地域と重複	
	郡山市 (逢瀬)	35	58.61	皆伐		35林班56.55ha 水源かん養保安林と重複	
	(湖南)	116	15.29	皆伐		116林班12.14ha 水源かん養保安林と重複	
		116	4.87	禁伐		116林班4.87ha 水源かん養保安林と重複 116林班4.87ha 文化財保護法による史跡名勝天然記念物 にかかると重複	
	西郷村	14	155.19	皆伐			
		計		381.28			

種 類	森 林 の 所 在		面 積	施 業 方 法		備 考
	市 町 村	区 域		伐採方法	その他	
風致地区	福島市 (福島)	27, 29	0.49			27林班0.07ha 風致保安林と重複 27林班0.07ha その他と重複 29林班0.42ha その他と重複
		26-28, 48, 49	6.34	皆伐		26林班0.09ha その他と重複 27林班1.24ha その他と重複 28林班1.98ha その他と重複 48林班0.10ha その他と重複 49林班2.93ha その他と重複
		26-29, 48, 49, 66, 75	225.93	択伐		26林班0.45ha 風致保安林と重複 26林班64.07ha その他と重複 27林班1.17ha 風致保安林と重複 27林班2.52ha その他と重複 28林班10.13ha その他と重複 29林班47.79ha その他と重複 48林班2.67ha 土砂流出防備保安林と重複 48林班0.50ha 砂防指定地と重複 48林班42.56ha その他と重複 49林班34.74ha その他と重複 66林班13.00ha 鳥獣保護区特別保護地区と重複 66林班13.00ha その他と重複 75林班11.12ha その他と重複
		26, 27	33.43	禁伐		26林班6.85ha 土砂崩壊防備保安林と重複 26林班3.15ha 風致保安林と重複 26林班9.66ha その他と重複 27林班2.46ha 土砂崩壊防備保安林と重複 27林班22.58ha 風致保安林と重複 27林班21.48ha その他と重複
		26-29, 75	2.37	なし		26林班0.53ha 土砂崩壊防備保安林と重複 26林班0.93ha 風致保安林と重複 26林班1.46ha その他と重複 27林班0.03ha 風致保安林と重複 27林班0.03ha その他と重複 28林班0.03ha その他と重複 29林班0.24ha その他と重複 75林班0.08ha その他と重複
		3	7.42	択伐		3林班7.42ha その他と重複
	郡山市 (郡山) (富久山)	1	4.09	択伐		1林班4.09ha その他と重複
		1	0.15	なし		1林班0.15ha その他と重複
	田村市 (船引)	41, 62-64	89.45	皆伐		41林班0.06ha その他と重複 62林班41.00ha その他と重複 63林班0.74ha 砂防指定地と重複 63林班22.66ha その他と重複 64林班0.47ha 砂防指定地と重複 64林班25.73ha その他と重複

種 類	森 林 の 所 在		面 積	施 業 方 法		備 考
	市 町 村	区 域		伐採方法	その他	
	石川町	61, 62	9.99	皆伐		61林班1.82ha その他と重複 62林班8.17ha その他と重複
		61	0.24	択伐		61林班0.24ha 土砂流出防備保安林と重複 61林班0.24ha その他と重複
	三春町	1, 3, 23	44.03	皆伐		1林班0.24ha その他と重複 3林班43.20ha その他と重複 23林班0.59ha その他と重複
		3	0.19	択伐		3林班0.19ha 土砂流出防備保安林と重複 3林班0.19ha その他と重複
		3	1.34	なし		3林班0.01ha 普通林と重複 3林班1.33ha その他と重複
	白河市 (白河)	38, 39, 42-44	47.28	皆伐		38林班10.03ha 県立自然公園第三種特別地域と重複 38林班0.04ha 県立自然公園普通地域と重複 38林班10.03ha その他と重複 39林班0.12ha 風致保安林と重複 39林班0.26ha その他と重複 42林班31.92ha その他と重複 43林班0.91ha その他と重複 44林班4.09ha 県立自然公園第三種特別地域と重複 44林班0.03ha 都市計画法による風致地区と重複 44林班4.09ha その他と重複
		36, 37, 39, 44	86.05	択伐		36林班0.61ha 県立自然公園第一種特別地域と重複 36林班6.56ha 県立自然公園第二種特別地域と重複 36林班8.42ha その他と重複 37林班0.54ha 県立自然公園第二種特別地域と重複 37林班0.54ha その他と重複 39林班0.80ha 風致保安林と重複 39林班0.62ha 急傾斜地崩壊危険区域と重複 39林班13.88ha 県立自然公園第二種特別地域と重複 39林班19.44ha 県立自然公園普通地域と重複 39林班55.64ha その他と重複 44林班0.28ha 県立自然公園第二種特別地域と重複 44林班20.76ha 県立自然公園第三種特別地域と重複 44林班0.30ha 都市計画法による風致地区と重複 44林班21.15ha その他と重複
		36	15.05	禁伐		36林班15.05ha 県立自然公園第一種特別地域と重複 36林班15.05ha その他と重複
		37, 39	0.32	なし		37林班0.03ha その他と重複 39林班0.07ha 風致保安林と重複 39林班0.19ha 県立自然公園普通地域と重複 39林班0.29ha その他と重複
		計		574.16		

種 類	森 林 の 所 在		面 積	施 業 方 法		備 考
	市 町 村	区 域		伐採方法	その他	
文化財保護法による史跡名勝天然記念物にかかる森林	福島市 (吾妻)	42	16.91	皆伐		42林班6.17ha 普通林と重複 42林班10.74ha 水源かん養保安林と重複
		42	13.11	択伐		42林班13.11ha 水源かん養保安林と重複
		42	30.20	禁伐		42林班30.20ha 水源かん養保安林と重複 42林班30.20ha 国立公園特別保護地区と重複
	二本松市 (二本松)	2, 56	2.04	皆伐		2林班1.78ha 県立自然公園第三種特別地域と重複 2林班1.09ha 鳥獣保護区特別保護地区と重複
		2	6.16	択伐		2林班6.16ha 県立自然公園第二種特別地域と重複 2林班6.16ha 鳥獣保護区特別保護地区と重複
		2	0.19	なし		2林班0.19ha 県立自然公園第三種特別地域と重複
	(東和)	2	0.17	皆伐		
		2	10.36	択伐		2林班10.36ha 保健保安林と重複
	伊達市 (靈山)	5	3.61	皆伐		
	本宮市 (白沢)	11	0.23	皆伐		
		11	0.41	択伐		
	桑折町	17	12.98	皆伐		17林班2.02ha 土砂流出防備保安林と重複
		17	0.06	択伐		17林班0.06ha 土砂流出防備保安林と重複
		17	0.37	なし		
	国見町	19, 20	3.46	皆伐		
		郡山市 (逢瀬)	20	5.97	択伐	
	(湖南)	20	0.09	なし		20林班0.09ha 県自然環境保全地域特別地区と重複
		116, 137	4.92	禁伐		116林班4.87ha 水源かん養保安林と重複 116林班4.87ha 鳥獣保護区特別保護地区と重複 137林班0.05ha 水源かん養保安林と重複
	(西田)	14	0.34	択伐		
	(田村)	49	0.53			
		35	3.79	皆伐		
		35, 49	96.19	択伐		
	須賀川市 (須賀川)	48	33.80	択伐		
		63	0.47	禁伐		

種 類	森 林 の 所 在		面 積	施 業 方 法		備 考
	市 町 村	区 域		伐採方法	その他	
	田村市 (滝根)	8, 10	28.28	択伐		8林班25.03ha 保健保安林と重複 8林班25.09ha 県立自然公園第三種特別地域と重複 10林班3.19ha 県立自然公園第三種特別地域と重複
		8, 9	0.58	なし		8林班0.45ha 保健保安林と重複 8林班0.45ha 県立自然公園第三種特別地域と重複 9林班0.13ha 保健保安林と重複 9林班0.13ha 県立自然公園第三種特別地域と重複
	天栄村	9	0.07	禁伐		
	白河市 (白河)	37, 41, 46	2.30	皆伐		
		18	3.17	禁伐		
	(表郷)	5	0.18	択伐		5林班0.18ha 県自然環境保全地域特別地区と重複
	泉崎村	14	2.22	択伐		14林班2.22ha 県緑地環境保全地区と重複
	計		283.16			
都市計画法による風致地区	白河市 (白河)	44	0.03	皆伐		44林班0.03ha 風致地区と重複
		44	0.30	択伐		44林班0.30ha 風致地区と重複
	計		0.33			
県緑地環境保全地区	泉崎村	15	0.54	皆伐		15林班0.54ha 土砂流出防備保安林と重複 15林班0.54ha 保健保安林と重複
		14-16	33.64	択伐		14林班2.22ha 文化財保護法による史跡名勝天然記念物にかかると重複 15林班9.89ha 土砂流出防備保安林と重複 15林班9.89ha 保健保安林と重複 16林班21.53ha 土砂流出防備保安林と重複 16林班21.53ha 保健保安林と重複
	計		34.18			

種 類	森 林 の 所 在		面 積	施 業 方 法		備 考
	市 町 村	区 域		伐採方法	その他	
県自然環境保全地域特別地区	福島市 (福島)	36	0.79	択伐		
	郡山市 (逢瀬)	20	11.61	択伐		20林班5.97ha 文化財保護法による史跡名勝天然記念物にかかると重複
		20	0.09	なし		20林班0.09ha 文化財保護法による史跡名勝天然記念物にかかると重複
	白河市 (表郷)	5	0.18	択伐		5林班0.18ha 文化財保護法による史跡名勝天然記念物にかかると重複
	西郷村	34	0.68	皆伐		34林班0.68ha 砂防指定地と重複
		34	0.33	択伐		34林班0.33ha 砂防指定地と重複
	計			13.68		
県自然環境保全地域普通地区	白河市 (白河)	15	3.45	皆伐		15林班3.45ha 土砂流出防備保安林と重複
		14	10.40	択伐		14林班10.40ha 土砂流出防備保安林と重複
	西郷村	55	13.48	皆伐		55林班13.48ha 土砂流出防備保安林と重複 55林班13.48ha 保健保安林と重複
		55, 57	15.63	択伐		55林班7.61ha 土砂流出防備保安林と重複 55林班7.61ha 保健保安林と重複 57林班8.02ha 土砂流出防備保安林と重複 57林班8.02ha 保健保安林と重複
	計			42.96		

種 類	森 林 の 所 在		面 積	施 業 方 法		備 考
	市 町 村	区 域		伐採方法	その他	
その他	福島市 (福島)	27, 29	0.49			27林班0.07ha 風致保安林と重複 27林班0.07ha 風致地区と重複 29林班0.42ha 風致地区と重複
		26-28, 48, 49	6.34	皆伐		26林班0.09ha 風致地区と重複 27林班1.24ha 風致地区と重複 28林班1.98ha 風致地区と重複 48林班0.10ha 風致地区と重複 49林班2.93ha 風致地区と重複
		26-29, 48, 49, 66, 75	225.93	択伐		26林班0.45ha 風致保安林と重複 26林班64.07ha 風致地区と重複 27林班1.17ha 風致保安林と重複 27林班2.52ha 風致地区と重複 28林班10.13ha 風致地区と重複 29林班47.79ha 風致地区と重複 48林班2.67ha 土砂流出防備保安林と重複 48林班0.50ha 砂防指定地と重複 48林班42.56ha 風致地区と重複 49林班34.74ha 風致地区と重複 66林班13.00ha 鳥獣保護区特別保護地区と重複 66林班13.00ha 風致地区と重複 75林班11.12ha 風致地区と重複
		26, 27, 80	32.06	禁伐		26林班6.68ha 土砂崩壊防備保安林と重複 26林班2.98ha 風致保安林と重複 26林班9.66ha 風致地区と重複 27林班0.34ha 土砂崩壊防備保安林と重複 27林班20.46ha 風致保安林と重複 27林班21.48ha 風致地区と重複 80林班0.92ha 急傾斜地崩壊危険区域と重複



種 類	森 林 の 所 在		面 積	施 業 方 法		備 考
	市 町 村	区 域		伐採方法	その他	
	福島市 (福島)	26-29, 75, 80	1.89	なし		26林班0.40ha 風致保安林と重複 26林班1.46ha 風致地区と重複 27林班0.03ha 風致保安林と重複 27林班0.03ha 風致地区と重複 28林班0.03ha 風致地区と重複 29林班0.24ha 風致地区と重複 75林班0.08ha 風致地区と重複 80林班0.05ha 急傾斜地崩壊危険区域と重複
	伊達市 (月舘)	27, 28	12.92	皆伐		27林班1.43ha 土砂流出防備保安林と重複 27林班1.43ha 要整備森林と重複 28林班11.49ha 土砂流出防備保安林と重複 28林班11.49ha 要整備森林と重複
	川俣町	86	0.55	禁伐		86林班0.55ha 急傾斜地崩壊危険区域と重複
		86	0.09	なし		86林班0.09ha 急傾斜地崩壊危険区域と重複
	郡山市 (郡山) (富久山)	3	7.42	択伐		3林班7.42ha 風致地区と重複
		1	4.09	択伐		1林班4.09ha 風致地区と重複
	(熱海)	1	0.15	なし		1林班0.15ha 風致地区と重複
		72	4.31	皆伐		72林班4.31ha 水源かん養保安林と重複
	(田村)	32	0.60	禁伐		32林班0.60ha 急傾斜地崩壊危険区域と重複
	田村市 (船引)	17, 41, 62-64	90.29	皆伐		17林班0.84ha 土砂流出防備保安林と重複 41林班0.06ha 風致地区と重複 62林班41.00ha 風致地区と重複 63林班0.74ha 砂防指定地と重複 63林班22.66ha 風致地区と重複 64林班0.47ha 砂防指定地と重複 64林班25.73ha 風致地区と重複
	天栄村	10	0.02	皆伐		10林班0.02ha 急傾斜地崩壊危険区域と重複

種 類	森 林 の 所 在		面 積	施 業 方 法		備 考
	市 町 村	区 域		伐採方法	その他	
	石川町	61, 62	9.99	皆伐		61林班1.82ha 風致地区と重複 62林班8.17ha 風致地区と重複
		61	0.24	択伐		61林班0.24ha 土砂流出防備保安林と重複 61林班0.24ha 風致地区と重複
	平田村	5	0.15	皆伐		5林班0.15ha 急傾斜地崩壊危険区域と重複
	古殿町	14, 53	0.85	皆伐		14林班0.65ha 土砂崩壊防備保安林と重複 14林班0.65ha 急傾斜地崩壊危険区域と重複 53林班0.20ha 急傾斜地崩壊危険区域と重複
	三春町	1, 3, 23	44.03	皆伐		1林班0.24ha 風致地区と重複 3林班43.20ha 風致地区と重複 23林班0.59ha 風致地区と重複
		3	0.19	択伐		3林班0.19ha 土砂流出防備保安林と重複 3林班0.19ha 風致地区と重複
		3	1.33	なし		3林班1.33ha 風致地区と重複
	白河市 (白河)	9, 38, 39, 42-44	47.42	皆伐		9林班0.21ha 急傾斜地崩壊危険区域と重複 38林班10.03ha 県立自然公園第三種特別地域と重複 38林班10.03ha 風致地区と重複 39林班0.12ha 風致保安林と重複 39林班0.26ha 風致地区と重複 42林班31.92ha 風致地区と重複 43林班0.91ha 風致地区と重複 44林班4.09ha 県立自然公園第三種特別地域と重複 44林班4.09ha 風致地区と重複

種 類	森 林 の 所 在		面 積	施 業 方 法		備 考
	市 町 村	区 域		伐採方法	その他	
	白河市 (白河)	36, 37, 39, 44	85.75	択伐		36林班0.61ha 県立自然公園第一種特別地域と重複 36林班6.56ha 県立自然公園第二種特別地域と重複 36林班8.42ha 風致地区と重複 37林班0.54ha 県立自然公園第二種特別地域と重複 37林班0.54ha 風致地区と重複 39林班0.80ha 風致保安林と重複 39林班0.62ha 急傾斜地崩壊危険区域と重複 39林班13.88ha 県立自然公園第二種特別地域と重複 39林班19.44ha 県立自然公園普通地域と重複 39林班55.64ha 風致地区と重複 44林班0.28ha 県立自然公園第二種特別地域と重複 44林班20.76ha 県立自然公園第三種特別地域と重複 44林班21.15ha 風致地区と重複
		36, 55	15.34	禁伐		36林班15.05ha 県立自然公園第一種特別地域と重複 36林班15.05ha 風致地区と重複 55林班0.29ha 急傾斜地崩壊危険区域と重複
		37, 39	0.32	なし		37林班0.03ha 風致地区と重複 39林班0.07ha 風致保安林と重複 39林班0.19ha 県立自然公園普通地域と重複 39林班0.29ha 風致地区と重複
	(表郷)	32	4.61	皆伐		32林班4.61ha 急傾斜地崩壊危険区域と重複
	西郷村	81	0.98	皆伐		81林班0.98ha 急傾斜地崩壊危険区域と重複
	矢吹町	24	1.74	皆伐		24林班1.74ha 急傾斜地崩壊危険区域と重複
	計			600.09		

別記1 (砂防指定地の作業方法)

伐採に当たっては、福島県砂防指定地等管理条例に基づき知事の許可が必要である。

別記2 (急傾斜地崩壊危険区域の施業方法)

伐採に当たっては、急傾斜地の崩壊による災害の防止に関する法律に基づき知事の許可が必要である。

別記3 (県立自然公園第一種特別地域の施業方法)

ア 伐採に当たっては、知事の許可が必要である。原則として禁伐とする。ただし風致の維持に支障のない場合に限り単木択伐によることができる。

イ 単木択伐の伐期齢は本計画区で定める標準伐期齢に10年以上を加えたものとする。

ウ 択伐率は、現在材積の10%以内とする。

別記4 (県立自然公園第二種特別地域の施業方法)

ア 伐採に当たっては、知事の許可が必要である。伐採の方法は択伐によるものとする。ただし、風致維持に支障のない場合に限り皆伐によることができる。

イ 伐期齢は、標準伐期齢に見合う年齢以上とする。

ウ 森林の最小区分ごとに択伐率を算定し、その率は用材林においては現在蓄積の30%以内とし、薪炭林においては60%以内とする。

エ 皆伐による場合は、その伐区は次のとおりとする。

(ア) 一伐区の面積は2ha以内とし、保残木を極力残すように努めること。ただし、疎密度3より多く保残木を残す場合又は車道、歩道、集団施設地区及び単独施設等の主要公園利用地点から望見されない場合は、伐区面積を増大することができる。

(イ) 伐区は更新後5年以上を経過しなければ連続して設定することはできない。この場合においても伐区は努めて分散させなければならない。

オ 知事は許可に際し、風致上特に必要と認める場合は、伐区、樹種、林型の変更をする場合がある。

カ 特に指定した風致樹については、保育及び保護に努めること。

別記5 (県立公園第三種特別地域の施業方法)

伐採に当たっては知事の許可が必要である。全般的な風致の維持を考慮して施業を実施し、特に施業の制限を受けないものとする。

別記6 (鳥獣保護区特別保護地区の施業方法)

ア 伐採に当たっては、知事の許可を必要とする。伐採種は、伐採の方法を制限しなければ鳥獣の生息、繁殖又は安全に支障があると認められるものについては択伐とし(その程度が特に著しいと認められるものについては禁伐)、その他の森林にあっては、伐採種は定めない。

イ 地域森林計画の初年度以降5年間に当該計画に係る特別保護地区内において皆伐できる面積の限度は、当該特別保護地区内の皆伐区域面積を標準伐期齢に相当する数で除した面積の5倍とする。

ウ 保護施設を設けた樹木及び鳥獣の保護繁殖上必要があると認められる特定の樹木は禁伐とする。

別記7 (文化財保護法による史跡名勝天然記念物にかかる森林の施業方法)

伐採に当たっては、あらかじめ文化財保護法に基づく許可を要する。

別記8 (県自然環境保全地域特別地区の施業方法)

ア 伐採に当たっては、知事の許可が必要である。高山性植生又は亜高山性植生が相当部分を占める森林及び人為によって影響を受けやすい野生動植物保護地区又は極相の状態を厳正に維持する必要があるもの等特に学術的価値の高い森林については禁伐。ただし、森林の群落構成を変える等自然環境に著しい変化を招くおそれの少ない場合には、単木択伐(択伐率現在材積の10%以内)を行うことができる。

イ 上記以外の地域においては択伐(択伐率現在蓄積の30%以内)とする。ただし、森林の群落構成を変える等自然環境に著しい変化を招くおそれの少ない場合には、小面積皆伐(1伐区の面積は2ha以内、伐区は努めて分散させる)を行うことができる。

ウ 保安林の指定されている地域においては、崩壊地の周辺で放置すれば崩壊の拡大が予想される場合等保安林の機能の維持又は強化を図るため林相を改良する必要が現に生じている場合又は10年以内に生ずると見込まれる場合であって、森林の群落構成を変える等自然環境に著しい変化を招くおそれの少ない場合には、上記アの単木択伐(択伐率現在蓄積の10%以内)を森林法施行規則第22条の3に規定する択伐率による択伐(均等な割合で単木的に選定して伐採すること及び伐採によって生ずる無立木地の面積は、0.05ha未満とすること)とすることができるものとする。

別紙 1 保安林の指定施業要件

事 項	基 準
1 伐採の方法	<p>(一) 主伐に係るもの</p> <p>イ 水源のかん養又は風害、干害若しくは霧害の防備をその指定の目的とする保安林にあっては、原則として、伐採種の指定をしない</p> <p>ロ 土砂の流出の防備、土砂の崩壊の防備、飛砂の防備、水害、潮害若しくは雪害の防備、魚つき、航行の目標の保存、公衆の保健又は名所若しくは旧跡の風致の保存をその指定の目的とする保安林にあっては、原則として、択伐による</p> <p>ハ なだれ若しくは落石の危険の防止若しくは火災の防備をその指定の目的とする保安林又は保安施設地区内の森林にあっては原則として、伐採を禁止する</p> <p>ニ 伐採の禁止を受けない森林につき伐採をすることができる立木は、原則として、標準伐期齢以上のものとする</p> <p>(二) 間伐に係るもの</p> <p>イ 主伐に係る伐採の禁止を受けない森林にあっては、伐採をすることができる箇所は、原則として、農林水産省令で定めるところにより算出される樹冠疎密度が10分の8以上の箇所とする</p> <p>ロ 主伐に係る伐採の禁止を受ける森林にあっては、原則として伐採を禁止する</p>
2 伐採の限度	<p>(一) 主伐に係るもの</p> <p>イ 同一の単位とされる保安林等において伐採年度ごとに皆伐による伐採をすることができる面積の合計は、原則として、当該同一の単位とされる保安林等のうちこれに係る伐採の方法として択伐が指定されている森林及び主伐に係る伐採の禁止を受けている森林以外のものの面積の合計に相当する数を、農林水産省令で定めるところにより、当該指定の目的を達成するため相当と認められる樹種につき当該指定施業要件を定める者が標準伐期齢を基準として定める伐期齢に相当する数で除して得た数に相当する面積を超えないものとする</p> <p>ロ 地形、気象、土壌等の状況により特に保安機能の維持又は強化を図る必要がある森林については、伐採年度ごとに皆伐による伐採をすることができる1箇所当たりの面積の限度は、農林水産省令で定めるところによりその保安機能の維持又は強化を図る必要の程度に応じ当該指定施業要件を定める者が指定する面積とする</p>

<p>3 植 栽</p>	<p>ハ 風害又は霧害の防備をその指定の目的とする保安林における皆伐による伐採は、原則として、その保安林のうちのその立木の全部又は相当部分がおおむね標準伐期齢以上である部分が幅 20メートル以上にわたり帯状に残存することとなるようにするものとする</p> <p>ニ 伐採年度ごとに択伐による伐採をすることができる立木の材積は、原則として、当該伐採年度の初日におけるその森林の立木の材積に相当する数に農林水産省令で定めるところにより算出される択伐率を乗じて得た数に相当する材積を超えないものとする</p> <p>(二) 間伐に係るもの</p> <p>伐採年度ごとに伐採をすることができる立木の材積は、原則として、当該伐採年度の初日におけるその森林の立木の材積の10分の3.5を超えず、かつ、その伐採によりその森林に係る第一号(二)イの樹冠疎密度が10分の8を下ったとしても当該伐採年度の翌伐採年度の初日から起算しておおむね5年後においてその森林の当該樹冠疎密度が10分の8以上に回復することが確実であると認められる範囲内の材積を超えないものとする</p> <p>(一) 方法に係るもの</p> <p>満一年以上の苗を、おおむね、1ヘクタール当たり伐採跡地につき的確な更新を図るために必要なものとして農林水産省令で定める植栽本数以上の割合で均等に分布するように植栽するものとする</p> <p>(二) 期間に係るもの</p> <p>伐採が終了した日を含む伐採年度の翌伐採年度の初日から起算して2年以内に植栽するものとする</p> <p>(三) 樹種に係るもの</p> <p>保安機能の維持又は強化を図り、かつ、経済的利用に資することができる樹種として指定施業要件を定める者が指定する樹種を植栽するものとする</p>
--------------	---

(注) 第3号の事項は、植栽によらなければ的確な更新が困難と認められる伐採跡地につき定めるものとする。

別紙 2 保安林の種類別の伐採方法

保安林の種類	伐 採 の 方 法
水源かん養 保安林  (1号)	1 林況が粗悪な森林並びに伐採の方法を制限しなければ、急傾斜地、保安施設事業の施行地等の森林で土砂が崩壊し、又は流出するおそれがあると認められるもの及びその伐採跡地における成林が困難になるおそれがあると認められる森林にあつては、択伐（その程度が特に著しいと認められるものにあつては、禁伐） 2 その他の森林にあつては、伐採種を定めない
土砂流出 防備保安林  (2号)	1 保安施設事業の施行地の森林で地盤が安定していないものその他伐採すれば著しく土砂が流出するおそれがあると認められる森林にあつては、禁伐 2 地盤が比較的安定している森林にあつては、伐採種を定めない 3 その他の森林にあつては、択伐
土砂崩壊 防備保安林  (3号)	1 保安施設事業の施行地の森林で地盤の安定していないものその他伐採すれば著しく土砂が崩壊するおそれがあると認められる森林にあつては、禁伐 2 その他の森林にあつては、択伐
飛砂防備保安林  (4号)	1 林況が粗悪な森林及び伐採すればその伐採跡地における成林が著しく困難になるおそれがあると認められる森林にあつては、禁伐 2 その地表が比較的安定している森林にあつては、伐採種を定めない 3 その他の森林にあつては、択伐
防風保安林  防霧保安林  (5号)	1 林帯の幅が狭小な森林（その幅がおおむね20メートル未満のものをいうものとする）その他林況が粗悪な森林及び伐採すればその伐採跡地における成林が困難になるおそれがあると認められる森林にあつては、択伐（その程度が特に著しいと認められるもの（林帯については、その幅がおおむね10メートル未満のものをいうものとする）にあつては、禁伐） 2 その他の森林にあつては、伐採種を定めない
水害防備保安林 潮害防備保安林 防雪保安林  (5号)	1 林況が粗悪な森林及び伐採すればその伐採跡地における成林が著しく困難になるおそれがあると認められる森林にあつては、禁伐 2 その他の森林にあつては、択伐



保安林の種類	伐採の方法
干害防備保安林 (5号)	<ol style="list-style-type: none"> <li>1 林況が粗悪な森林並びに伐採の方法を制限しなければ、急傾斜地等の森林で土砂が流出するおそれがあると認められるもの及び用水源の保全又はその伐採跡地における成林が困難になるおそれがあると認められる森林にあっては、択伐（その程度が特に著しいと認められるもの）にあっては、禁伐）</li> <li>2 その他の森林にあっては、伐採種を定めない</li> </ol>
なだれ防止保安林 落石防止保安林 (6号)	<ol style="list-style-type: none"> <li>1 緩傾斜地の森林その他なだれ又は落石による被害を生ずるおそれが比較的少ないと認められる森林にあっては、択伐</li> <li>2 その他の森林にあっては、禁伐</li> </ol>
防火保安林 (7号)	禁伐
魚つき保安林 (8号)	<ol style="list-style-type: none"> <li>1 伐採すればその伐採跡地における成林が著しく困難になるおそれがあると認められる森林にあっては、禁伐</li> <li>2 魚つきの目的に係る海洋、湖沼等に面しない森林にあっては、伐採種を定めない</li> <li>3 その他の森林にあっては、択伐</li> </ol>
航行目標保安林 (9号)	<ol style="list-style-type: none"> <li>1 伐採すればその伐採跡地における成林が著しく困難になるおそれがあると認められる森林にあっては、禁伐</li> <li>2 その他の森林にあっては、択伐</li> </ol>
保健保安林 (10号)	<ol style="list-style-type: none"> <li>1 伐採すればその伐採跡地における成林が著しく困難になるおそれがあると認められる森林にあっては、禁伐</li> <li>2 地域の景観の維持を主たる目的とする森林のうち、主要な利用施設又は眺望点からの視界外にあるものにあっては、伐採種を定めない</li> <li>3 その他の森林にあっては、択伐</li> </ol>
風致保安林 (11号)	<ol style="list-style-type: none"> <li>1 風致の保存のため特に必要があると認められる森林にあっては、禁伐</li> <li>2 その他の森林にあっては、択伐</li> </ol>

(注) 保安林の種類覧の ( ) 書きは、森林法第25条第1項の目的の号数。