

# 議案第 2051号

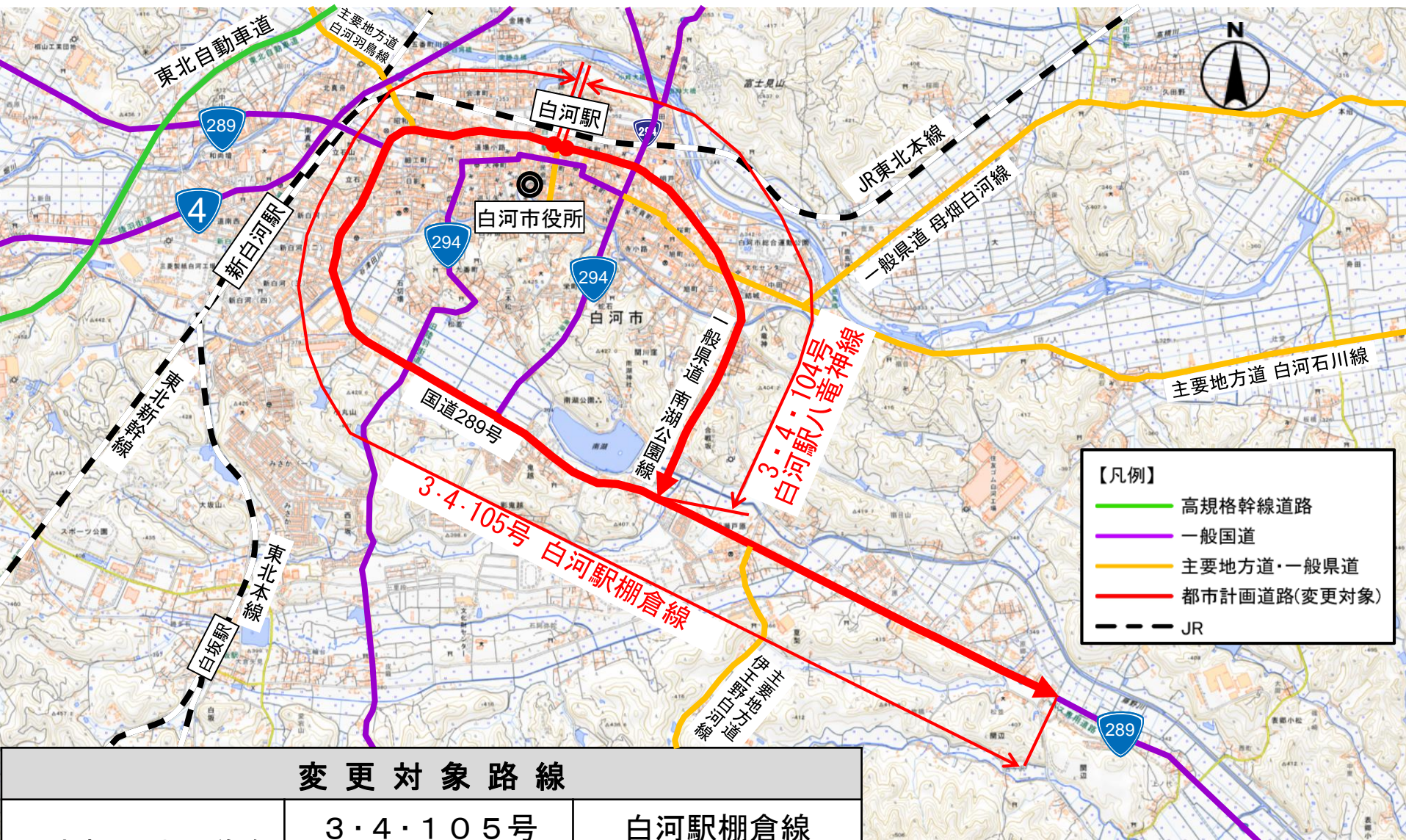
## 県南都市計画道路の変更について

( 3 ・ 4 ・ 105号 白河駅棚倉線)

( 3 ・ 4 ・ 104号 白河駅八竜神線)

県決定

# 1 位置図



- 【凡例】
- 高規格幹線道路
  - 一般国道
  - 主要地方道・一般県道
  - 都市計画道路(変更対象)
  - - - JR

変更対象路線		
県南都市計画道路	3・4・105号	白河駅棚倉線
	3・4・104号	白河駅八竜神線

至 棚倉町

# 議案第2051号

## 県南都市計画道路の変更について

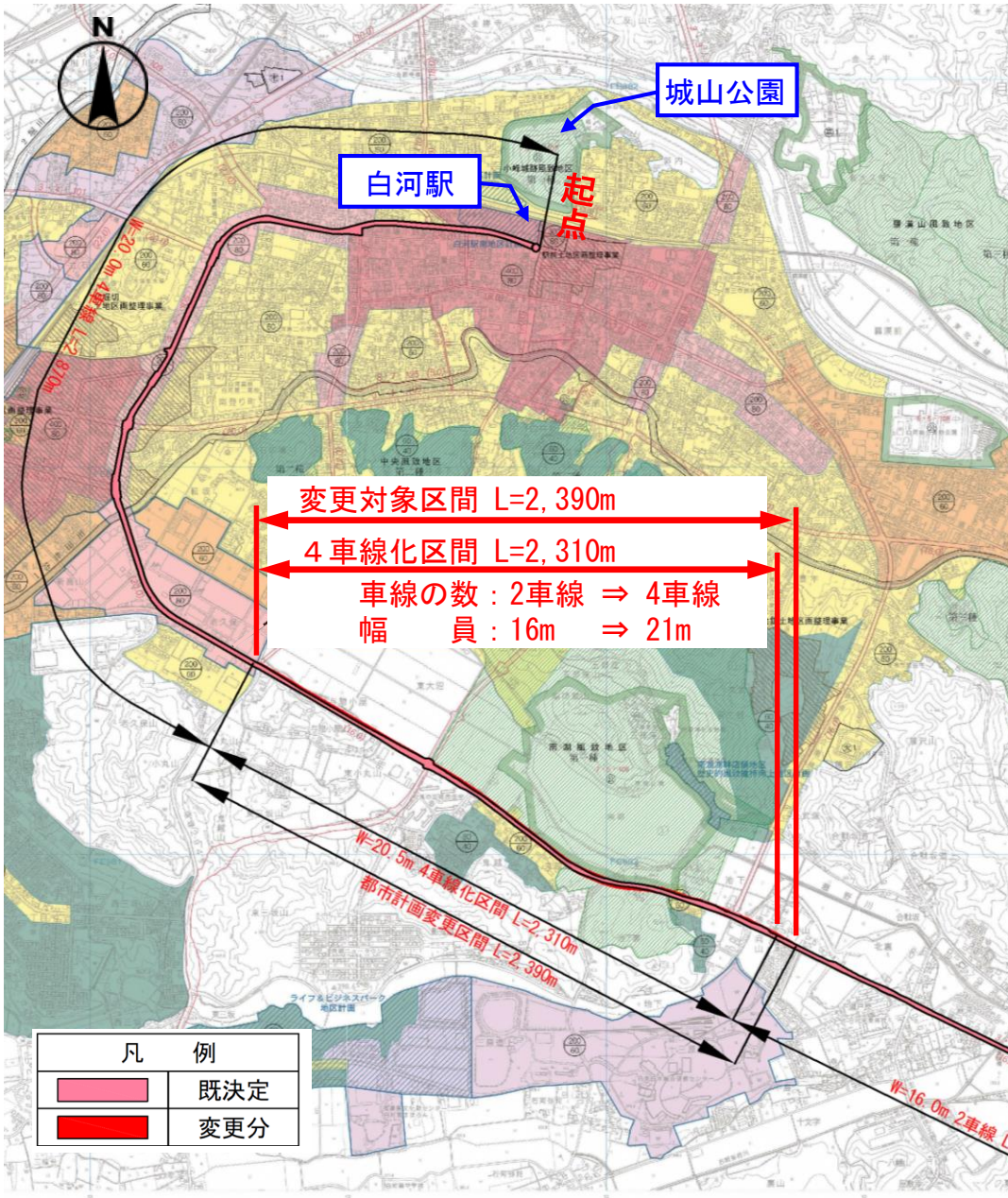
(3・4・105号 白河駅棚倉線)

(3・4・104号 白河駅八竜神線)

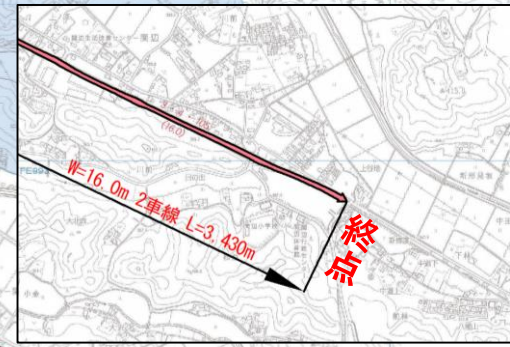
県決定

# 2 総括図 (3・4・105号 白河駅棚倉線)

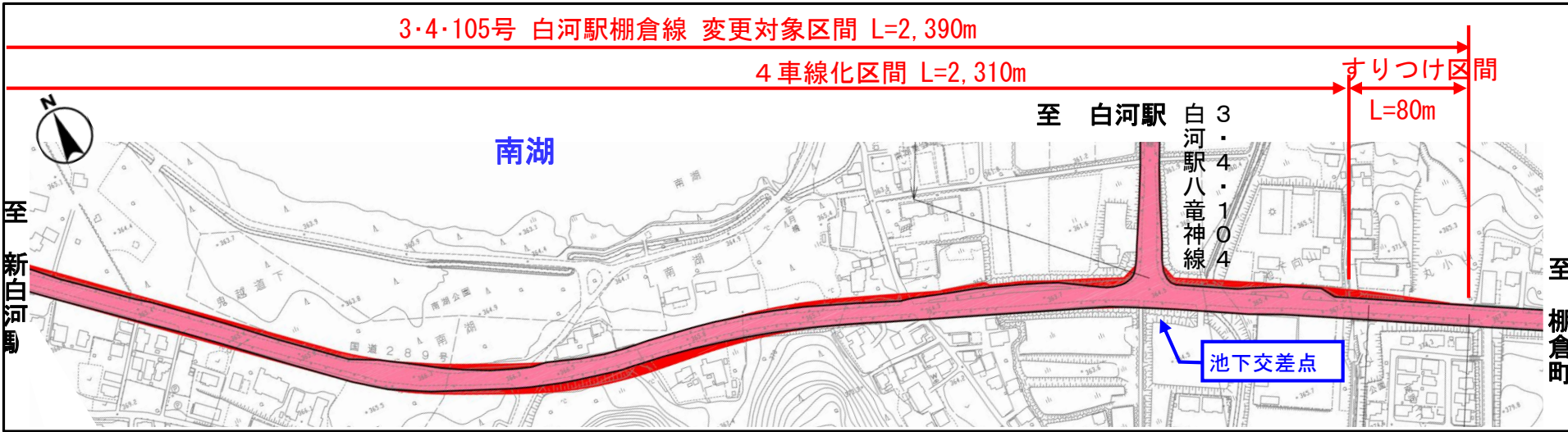
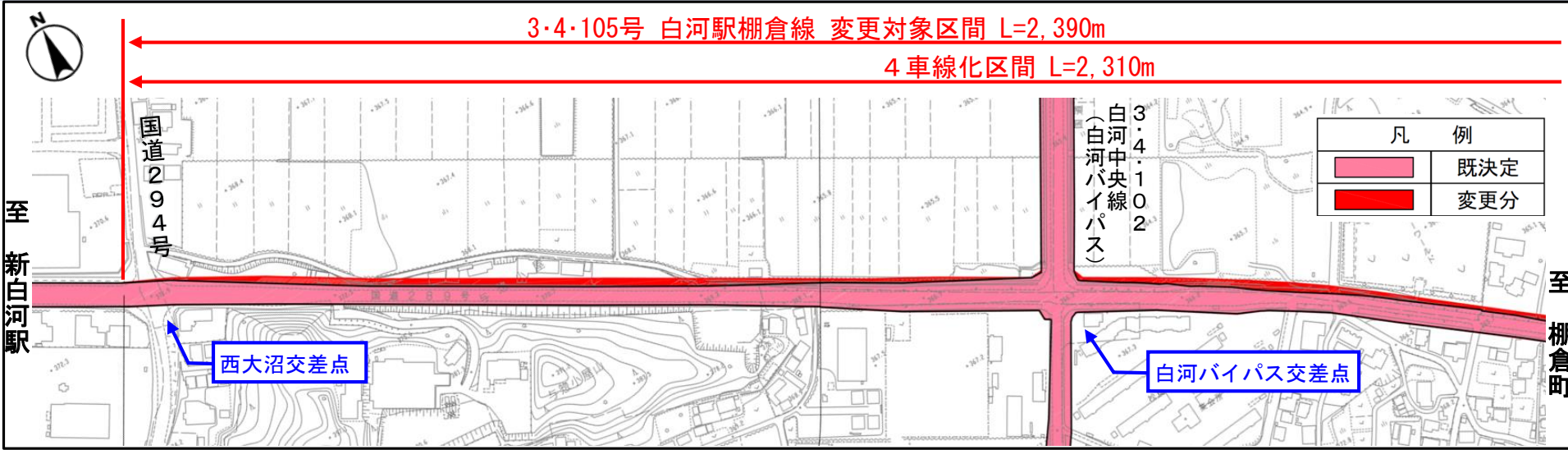
上段：変更前  
下段：変更後



名称		3・4・105号 白河駅棚倉線 (変更なし)
位置	起点	白河市郭内 (変更なし)
	終点	白河市関辺松並 (変更なし)
区域	延長	8,610m (変更なし)
	車線数の内訳	2車線：約5,740m, 4車線：約2,870m (合計：8,610m) 2車線：約3,430m, 4車線：約5,180m (合計：8610m)
構造	車線の数	2車線 4車線
	幅員	16m 20m
	構造形式	地表式 (変更なし)



# 3 計画図 (3・4・105号 白河駅棚倉線)



## 4車線化区間の『車線の数』及び『幅員』の変更

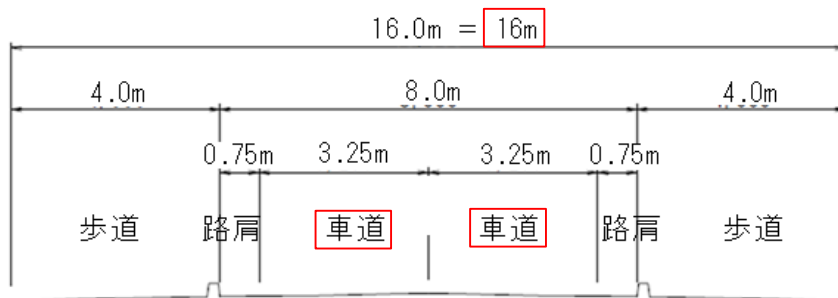
(変更前) 延長 : 2,310m 車線の数 : 2車線 幅員 : 16m

(変更後) 延長 : 2,310m 車線の数 : 4車線 幅員 : 21m

# 4 標準横断図(1) (3・4・105号 白河駅棚倉線)

4車線化区間 L=2,310mの『車線の数』及び『幅員』を変更

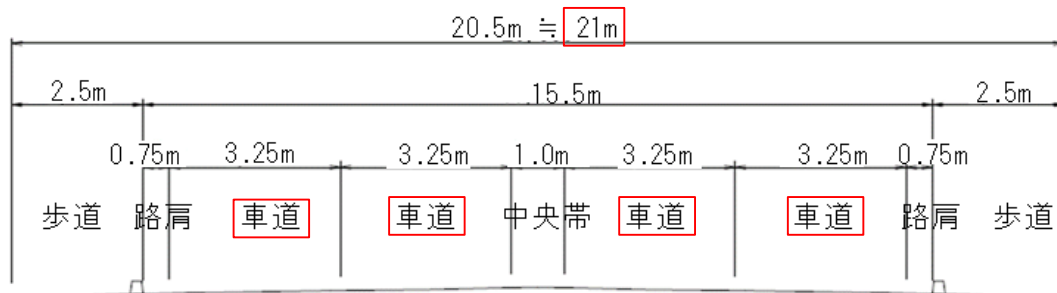
変更前



道路区分	第3種第2級
設計速度	60 km/h
車線数	2車線
幅員	16m



変更後

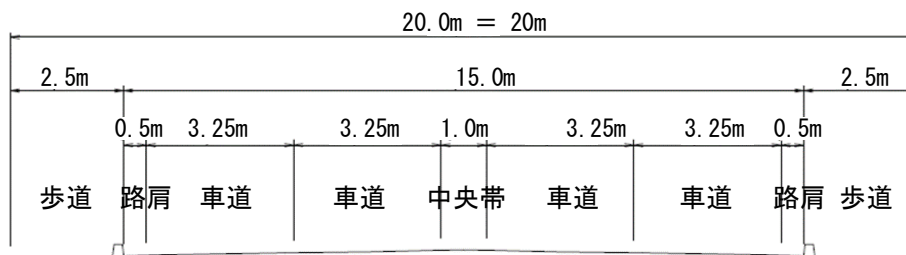


道路区分	第3種第2級
設計速度	60 km/h
車線数	4車線
幅員	21m

# 4 標準横断図(2) (3・4・105号 白河駅棚倉線)

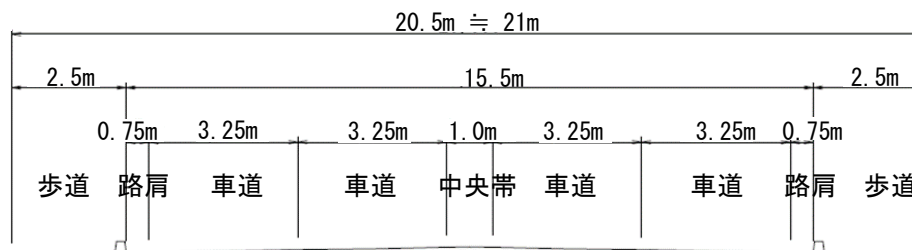
## ①起点～国道294号(西大沼交差点)

	変更前	変更後
道路区分	第4種第1級	第4種第1級
車線の数	4	4
幅員	20m	20m
区間延長	2,870m	2,870m



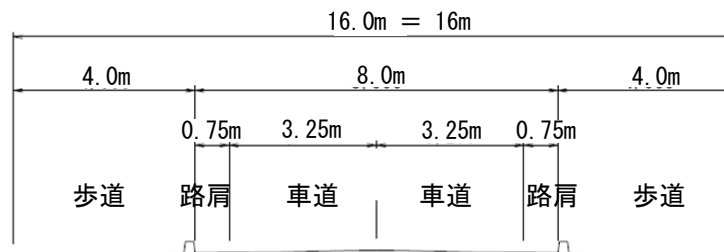
## ②変更区間(国道294号～白河駅八竜神線)

	変更前	変更後
道路区分	第3種第2級	第3種第2級
車線の数	2	4
幅員	16m	21m
区間延長	2,310m	2,310m



## ③白河駅八竜神線～終点

	変更前	変更後
道路区分	第3種第2級	第3種第2級
車線の数	2	2
幅員	16m	16m
区間延長	3,430m	3,430m



計画書に記載する『車線の数』及び『計画幅員』の変更

(変更前) 全体延長 : 8,610m 車線の数 : 2車線 計画幅員 : 16m

(変更後) 全体延長 : 8,610m 車線の数 : 4車線 計画幅員 : 20m

# 5 現況写真 (3・4・105号 白河駅棚倉線)



白河駅棚倉線：西大沼交差点  
(白河市老久保)  
変更区間の起点 (西側から東側を望む)

白河駅棚倉線：池下交差点  
(白河市池下)  
変更区間の終点 (東側から西側を望む)



# 議案第2051号

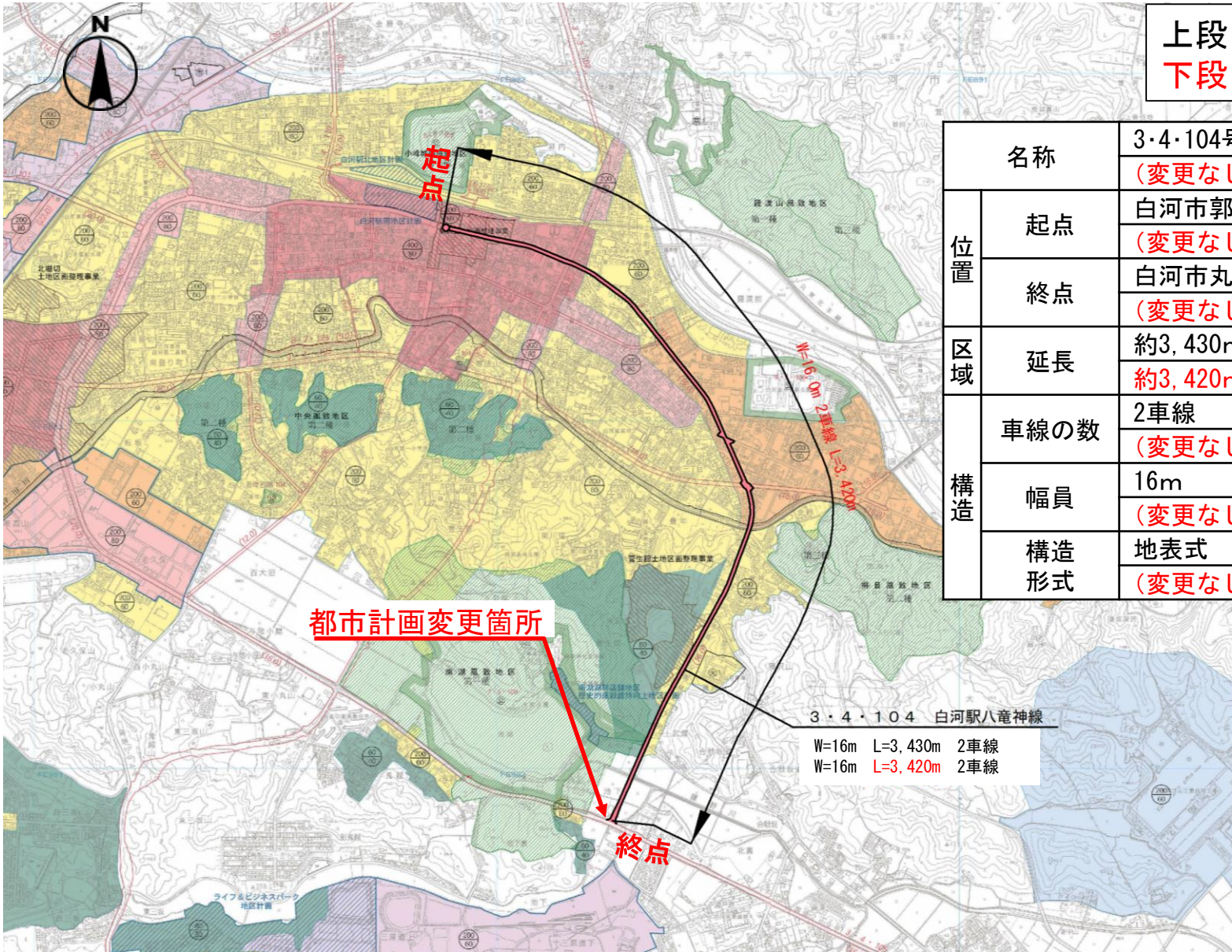
## 県南都市計画道路の変更について

(3・4・105号 白河駅棚倉線)

(3・4・104号 白河駅八竜神線)

県決定

# 6 総括図 (3・4・104号 白河駅八竜神線)



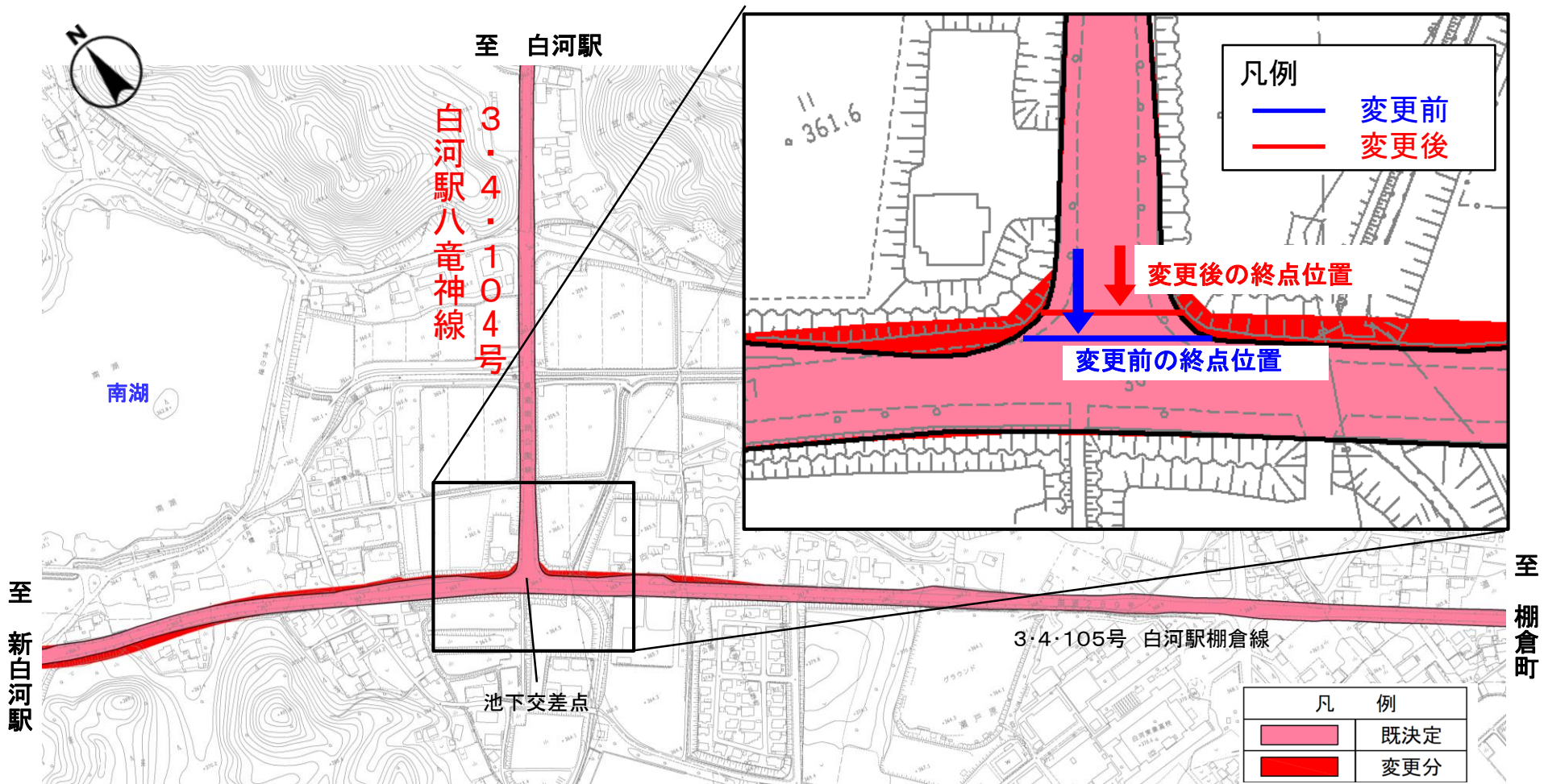
上段: 変更前  
下段: 変更後

名称		3・4・104号 白河駅八竜神線 (変更なし)
位置	起点	白河市郭内 (変更なし)
	終点	白河市丸小山 (変更なし)
区域	延長	約3,430m 約3,420m
	車線の数	2車線 (変更なし)
構造	幅員	16m (変更なし)
	構造形式	地表式 (変更なし)

3・4・104 白河駅八竜神線

W=16m L=3,430m 2車線  
W=16m L=3,420m 2車線

# 7 計画図 (3・4・104号 白河駅八竜神線)



白河駅棚倉線の拡幅に伴う延長の変更

(変更前)  $L = 3,430\text{m}$  → (変更後)  $L = 3,420\text{m}$

# 8 現況写真 (3・4・104号 白河駅八竜神線)

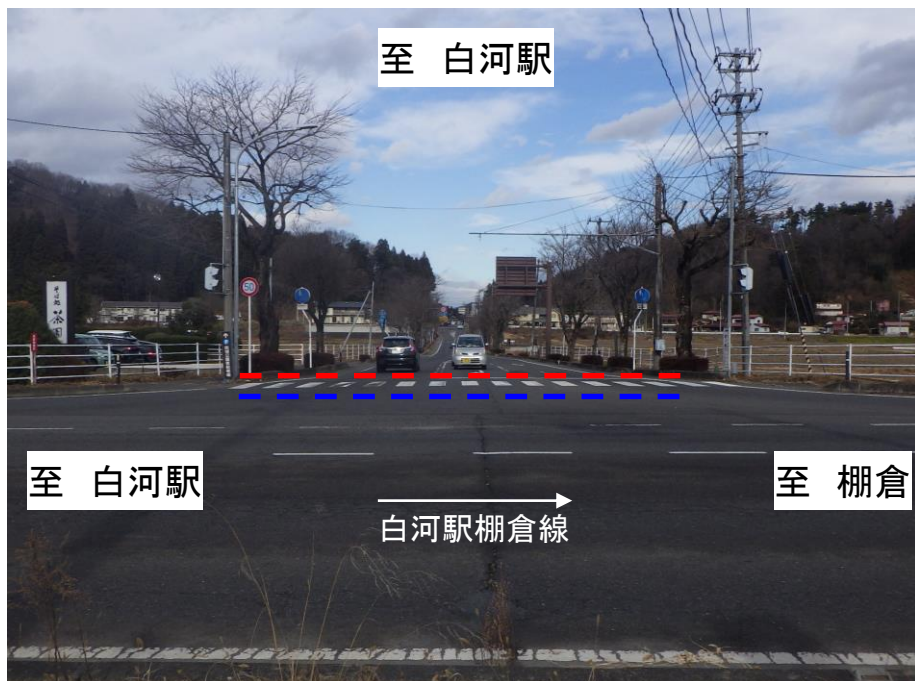


写真 白河駅八竜神線:池下交差点  
(白河市池下)  
終 点



写真 白河駅八竜神線:池下交差点  
(白河市池下)  
終 点

### 【法定縦覧の期間】

令和6年12月10日 ~ 12月24日

### 【結 果】

意見書の提出なし