
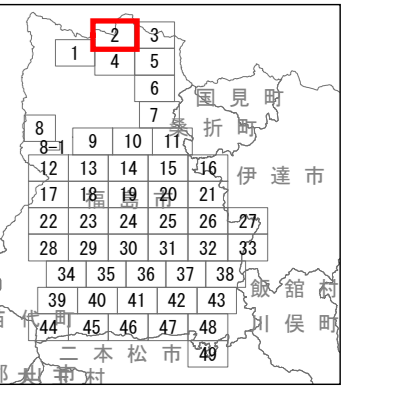
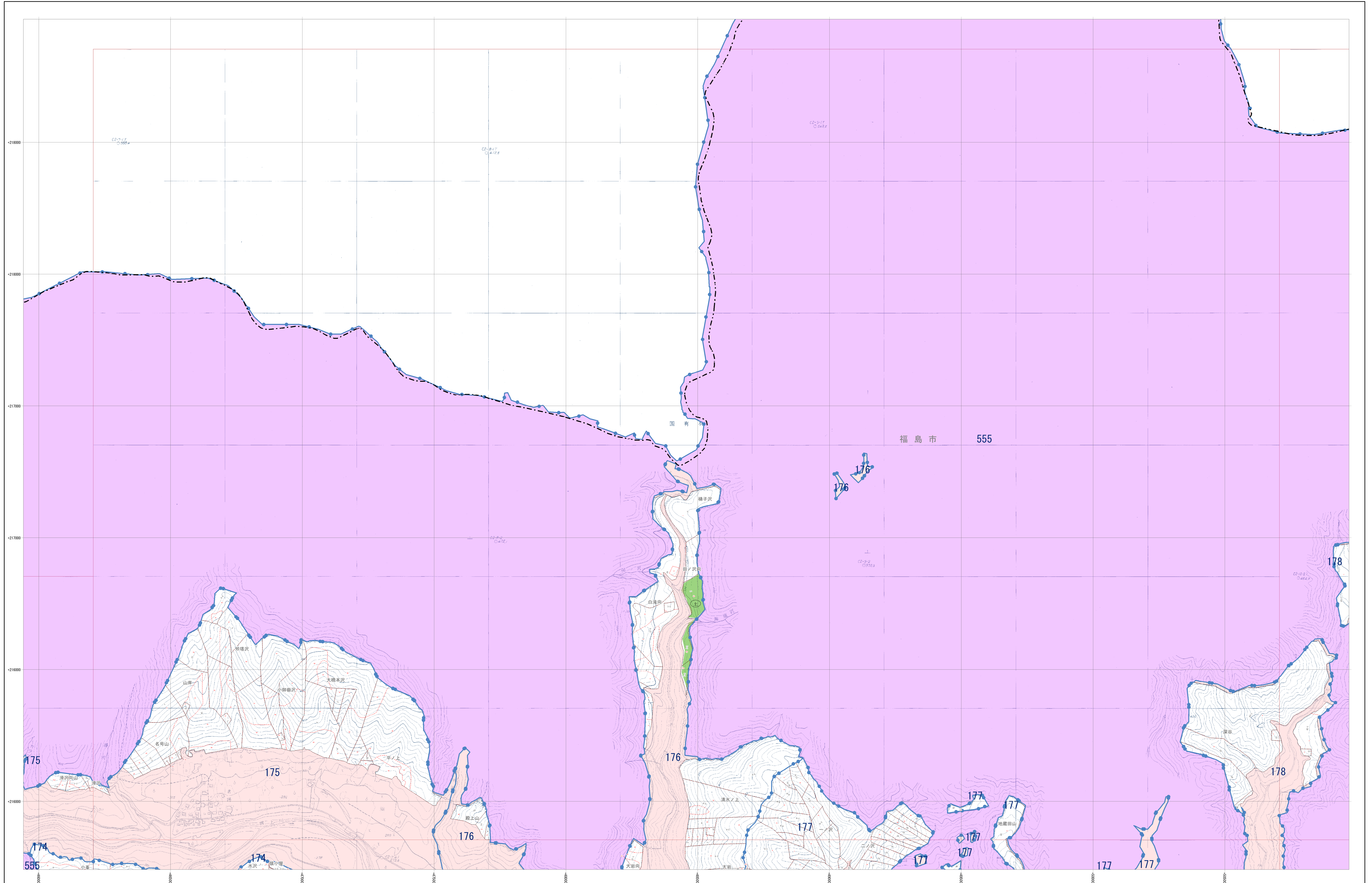


森林計画図

福島市 49-2



- 市町村界
- 林班界 29 林班番号
- 字 字名
- 地番界 地番
- 小班界 小班番号
- 保安林及び保安施設地区等
- 水源かん養保安林 (水)
- 土砂流出防護保安林 (土)
- 土砂崩壊防護保安林 (崩)
- 飛砂防護保安林 (飛)
- 防風保安林 (防風)
- 水害防護保安林 (水)
- 潮害防護保安林 (潮)
- 防雪保安林 (防雪)
- 干害防護保安林 (干)
- 防霜保安林 (防霜)
- なだれ防止保安林 (な)
- 落石防止保安林 (落)
- 防火保安林 (火)
- 食つき保安林 (食)
- 航行目録保安林 (航)
- 保護保安林 (保)
- 風致保安林 (風)
- 森林計画対象外区域
- 国有林区
- その他森林区域
- 国界線
- 座標格子線 1:50000

- ### 凡例
- △ 三角点
 - 水準点
 - 空中線標点
 - ◎ 標高点
 - ▽ 標低点
 - ⊕ 主点
 - ◎ コンクリート
 - 石
 - 天然石
 - 国有林境界
 - 都道府県境界
 - 郡市界
 - 大字界
 - 普通鉄道
 - 特快鉄道
 - 其他鉄道
 - 経路
 - 歩道
 - 防火線
 - 電力線
 - 針葉樹林
 - 広葉樹林
 - 竹
 - 其他の樹木
 - 草地
 - 農地
 - 水田
 - 畑
 - 牧草地
 - 森林境界
 - 町村役場
 - 学校
 - 神社
 - 郵便局
 - 警察署
 - 消防署
 - 公民館
 - 福祉センター
 - 公園
 - 墓地
 - 石碑

福島県