統　計　課　資　料
統労第１１１号
令和6年3月刊行

福島県の推計人口

（福島県現住人口調査年報）

令和５年版

福島県企画調整部統計課

はしがき

この報告書は、福島県統計調査条例に基づく県基幹統計調査として、毎月実施している「福島県の推計人口（福島県現住人口調査月報）」を取りまとめたものです。

調査の結果、令和５年10月１日現在の県人口は1,766,721人となり、平成10年から26年連続の減少となりました。

また、令和５年１月から12月までの人口動態をみると、社会動態については減少幅が減ったものの、自然動態の減少幅が増加したことから、人口減少数は前年より拡大し23,268人の減少となりました。

本書は、県人口の構造や移動の状況等を総体的に把握することを目的に編集しており、人口減少対策や東日本大震災及び原子力発電所の事故からの復興などに向けた各種施策の基礎資料として、より多くの皆様に御活用いただければ幸いです。

終わりに、毎月この調査に御協力をいただいている市町村の御担当者の皆様に深く感謝申し上げます。

令和６年３月

福島県企画調整部長

目　　次

Ⅰ　調査の概要 …… 1
Ⅱ　利用上の注意 …… 2
Ⅲ　用語の解説 …… 2

Ⅳ　結果の概要
第１　人口
　１　県人口及び世帯数 …… 7
　２　年齢別人口
　（１）年齢３区分別人口 …… 9
　（２）年齢構造指数の推移 …… 10
　３　市町村別人口
　（１）市町村別人口 …… 12
　（２）年齢別人口割合 …… 12
第２　人口動態
　１　県人口動態
　（１）県人口動態 …… 14
　（２）県自然動態 …… 15
　（３）県社会動態 …… 16
　２　方部別人口動態
　（１）方部別人口動態 …… 17
　（２）方部別自然動態 …… 17
　（３）方部別社会動態 …… 18
　３　市町村別人口動態
　（１）市町村別人口動態 …… 18
　（２）市町村別自然動態 …… 20
　（３）市町村別社会動態 …… 20
第３　移動者の状況
　１　月別移動者数 …… 21
　２　移動者の従前地及び転出先
　（１）他の都道府県、外国との移動 …… 22
　（２）方部別状況 …… 23
　（３）市部・郡部別状況 …… 24
　３　年齢別移動者数 …… 25
第４　外国人人口
　１　外国人の人口 …… 26
　２　外国人の人口動態 …… 26
第５　最近10年の人口推移 …… 27

Ⅴ　統計表

第１表　市町村、年齢（5歳階級）、男女別人口（令和5年10月1日現在）　・・・・・・・・・・　34
第２表　市町村、男女別人口動態（出生･死亡者数、転入･転出者数）（令和5年）　・・　42
第３表　県内市町村間移動者数（令和5年）　・・・・・・・・・・・・・・・・・・・・・・・・・・・・・・・・・・　46
第４表　市町村別県外（他都道府県、外国）からの転入者数（令和5年）　・・・・・・・・・・　56
第５表　市町村別県外（他都道府県、外国）への転出者数（令和5年）　・・・・・・・・・・・・　62
第６表　市町村別人口（大正9年～令和5年、各年10月1日現在）　・・・・・・・・・・・・・・・・　68
第７表　市町村別世帯数（大正9年～令和5年、各年10月1日現在）　・・・・・・・・・・・・・・　76
第８表　福島県の人口動態の推移（昭和50年～令和5年）　・・・・・・・・・・・・・・・・・・・・・・　84

Ⅵ　資料編（東日本大震災関連）

平成23年3月1日から令和5年12月31日までの人口動態　・・・・・・・・・・・・・・・・・・・・・・・・　86
市町村別人口動態（平成23年3月1日～令和5年12月31日）　・・・・・・・・・・・・・・・・・・・・・・　87
市町村別人口推移－平成23年～令和5年（各年3月1日現在）　・・・・・・・・・・・・・・・・・・・・　88
市町村別18歳未満人口推移－平成23年～令和5年（各年3月1日現在）　・・・・・・・・・・・・・　90
年齢５歳階級別県外移動者数の推移（平成23年～令和5年）　・・・・・・・・・・・・・・・・・・・・　92

Ⅰ　調査の概要

1　調査の目的

福島県現住人口調査（以下「調査」という。）は、県の人口及びその移動実態を明らかにし、各種行政施策のための基礎資料を得ることを目的とする。

2　根拠法令等

(1)　福島県統計調査条例（昭和26年福島県条例第93号）
(2)　福島県現住人口調査規則（平成12年福島県規則第62号）
(3)　福島県現住人口調査要綱

3　調査期間

毎月１日から末日までの１ヵ月を１単位として、継続して行う。

4　調査対象

(1)　県外への転出者
(2)　県外からの転入者
(3)　県内の市町村間で移動する者のうち転入した者
(4)　出生者
(5)　死亡者
(6)　世帯

5　調査事項

(1)　県外への転出者に関する事項
　ア　県外への転出者の数
　イ　国籍、男女の別、出生の年月及び転出先の住所地
(2)　県外からの転入者及び県内で移動する者のうち転入した者に関する事項
　ア　県外からの転入者及び県内の市町村間で移動する者のうち転入した者の数
　イ　国籍、男女の別、出生の年月及び従前の住所地
(3)　出生者に関する事項
　ア　出生者の数
　イ　国籍、男女の別及び出生の年月
(4)　死亡者に関する事項
　ア　死亡者の数
　イ　国籍、男女の別及び出生の年月
(5)　世帯数及びその増減の状況

6　推計方法

この調査は、直近の国勢調査による人口及び世帯数を基数とし、これに毎月、住民基本台帳による出生者の数、死亡者の数、転入者の数、転出者の数及び世帯数の増減を加減することにより推計を行っている。したがって、東日本大震災や原子力災害の影響を受けて被災地等から住民票を移さずに避難した方については、住民基本台帳上の移動があった場合のみ集計に加えている。

推計人口　＝　国勢調査人口　＋（出生者の数－死亡者の数）＋（転入者の数－転出者の数）

推計世帯数　＝　国勢調査世帯数　＋（世帯数の増加数－世帯数の減少数）

なお、本書中における基数は、時期により異なる。

平成22年10月1日～平成27年9月1日　＝　平成22年国勢調査
平成27年10月1日～令和2年9月1日　＝　平成27年国勢調査
令和2年10月1日　～令和6年1月1日　＝　令和２年国勢調査

Ⅱ　利用上の注意

1　本書は、令和5年1月1日から令和5年12月31日までの一年間における福島県現住人口調査の結果を取りまとめたものである。

ただし、本書の調査結果の基準日は、次のとおりである。

総人口、年齢別人口、世帯数　　各年10月1日現在

出生者、死亡者、転入者、転出者　　各年1月1日から12月31日までの計

2　表中に使用した符号は、次のとおりである。

「△」　　減少を表す

「0.0」　　表示単位に満たないもの

「－」　　該当数値がないもの

3　諸表の数値のうち、一部の表について、表示単位未満の数値を四捨五入しているため合計と内訳が一致しない場合がある。

4　順位付け、地図の色分けは、四捨五入前の数値で行っている。

Ⅲ　用語の解説

1　自然動態

(1)　自然増減　　出生－死亡

(2)　出生　　出生により住民票に記載された者

(3)　死亡　　死亡により住民票が消除された者

2　社会動態

(1)　社会増減　　転入－転出

(2)　転入

ア　県内　　県内の他市町村からの転入により住民票に記載された者

イ　県外　　県外の市町村又は国外からの転入等により住民票に記載された者

ウ　その他　　転入の届出がないことにより職権で住民票に記載された者で従前の住所地が不明な者及び日本国籍取得の届出により「日本人住民としての住民票」に記載された者並びに日本国籍喪失の届出により「外国人住民としての住民票」に記載された者

(3)　転出

ア　県内　　県内の他の市町村へ転出した者。本調査では、この数値を転出先の市町村からの転入報告を基に算出している。したがって、福島県における県内転出の総数は県内転入の総数と一致するが、各市町村の県内転出数はその市町村において同月期に転出届等のあった実人数とは必ずしも一致しない。

イ　県外　　県外の市町村又は国外への転出等により住民票が消除された者

ウ　その他　　転出の届出がないことにより職権で住民票が消除された者で転出先が不明な者及び日本国籍喪失の届出により「日本人住民としての住民票」が消除された者並びに日本国籍取得の届出により「外国人住民としての住民票」が消除された者

3　人口動態

人口増減　　自然増減＋社会増減

4　県外地方区分

７地方区分を採用しており、それぞれの地方には次のとおりの都道府県が含まれる。

北海道	北海道
東北	青森県 岩手県 宮城県 秋田県 山形県
関東	茨城県 栃木県 群馬県 埼玉県 千葉県 東京都 神奈川県
中部	新潟県 富山県 石川県 福井県 山梨県 長野県 岐阜県 静岡県 愛知県 三重県
近畿	滋賀県 京都府 大阪府 兵庫県 奈良県 和歌山県
中国・四国	鳥取県 島根県 岡山県 広島県 山口県 徳島県 香川県 愛媛県 高知県
九州・沖縄	福岡県 佐賀県 長崎県 熊本県 大分県 宮崎県 鹿児島県 沖縄県

5　県内方部区分

福島県は地方振興局を単位とする７方部区分を採用しており、それぞれの管内には次のとおりの市町村が含まれる。

県北管内	福島市 大玉村	二本松市	伊達市	本宮市	桑折町	国見町	川俣町
県中管内	郡山市 平田村	須賀川市 浅川町	田村市 古殿町	鏡石町 三春町	天栄村 小野町	石川町	玉川村
県南管内	白河市 塙町	西郷村 鮫川村	泉崎村	中島村	矢吹町	棚倉町	矢祭町
会津管内	会津若松市 湯川村	喜多方市 柳津町	北塩原村 三島町	西会津町 金山町	磐梯町 昭和村	猪苗代町 会津美里町	会津坂下町
南会津管内	下郷町	檜枝岐村	只見町	南会津町			
相双管内	相馬市 双葉町	南相馬市 浪江町	広野町 葛尾村	楢葉町 新地町	富岡町 飯舘村	川内村	大熊町
いわき管内	いわき市						

6　市町村合併

平成16年11月１日	会津若松市（北会津村編入）
平成17年３月１日	田村市（滝根町、大越町、都路村、常葉町、船引町合併）
平成17年４月１日	須賀川市（長沼町、岩瀬村編入）
平成17年10月１日	会津美里町（会津高田町、会津本郷町、新鶴村合併）
平成17年11月１日	会津若松市（河東町編入）
平成17年11月７日	白河市（白河市、表郷村、東村、大信村合併）
平成17年12月１日	二本松市（二本松市、安達町、岩代町、東和町合併）
平成18年１月１日	南相馬市（原町市、鹿島町、小高町合併）
	伊達市（伊達町、梁川町、保原町、霊山町、月舘町合併）
平成18年１月４日	喜多方市（喜多方市、熱塩加納村、塩川町、山都町、高郷村合併）
平成18年３月20日	南会津町（田島町、舘岩村、伊南村、南郷村合併）
平成19年１月１日	本宮市（本宮町、白沢村合併）
平成20年７月１日	福島市（飯野町編入）

Ⅳ　結果の概要

第１　人口

１　県人口及び世帯数

令和5年10月1日現在の県人口は1,766,721人（前年同期比23,638人減）で、世帯数は749,918世帯（同1,802世帯増）となった。

また、令和6年1月1日現在の県人口は1,761,662人（同23,268人減）で、世帯数は749,819世帯（同2,143世帯増）となった。

表１　男女別人口、世帯数及び１世帯当たりの人員

	人口			人口性比	世帯数	1世帯当りの人員
	総数	男	女			
令和５年10月１日現在	1,766,721	872,434	894,287	97.56	749,918	2.36
令和４年10月１日現在	1,790,359	883,901	906,458	97.51	748,116	2.39
前　年　比	△23,638	△11,467	△12,171	0.04	1,802	△0.03
令和６年１月１日現在	1,761,662	870,040	891,622	97.58	749,819	2.35
令和５年１月１日現在	1,784,930	881,338	903,592	97.54	747,676	2.39
前　年　比	△23,268	△11,298	△11,970	0.04	2,143	△0.04

（注）人口性比＝男性人口÷女性人口×100

戦前約160万人だった県人口は、戦時中の疎開による人口流入や戦後の海外からの引き揚げ、第1次ベビーブームなどから急増し、昭和32年3月に2,099,743人と200万人台を超えた。

しかし、昭和35年から45年にかけての高度経済成長期には、首都圏への大幅な人口流出により人口減少が続き、昭和47年4月には1,927,937人となった。

その後、首都圏からのＵターンや第2次ベビーブームなどから増加に転じ、昭和53年7月には再び200万人台を回復した。

平成元年11月には初めて210万人を超え、平成10年1月には2,138,454人の最高値を記録したが、その後は減少に転じ、近年では自然減、社会減により年々減少幅が拡大傾向にあった。

そして、平成23年3月に発生した東日本大震災及び原子力発電所の事故に伴う県外避難などにより、同年7月には昭和53年以来33年ぶりに200万人を割り1,997,400人となった。

その後も少子高齢化や県外への人口流出が進行し、平成28年11月には1,899,486人と戦後初めて190万人を割り込み、令和4年4月には1,796,494人と180万人を下回った。

また、世帯数は、戦後ほぼ一貫して増え続けてきた後、平成22年に減少に転じたが、24年からは再び増加し、近年は微増で推移している。

図１　人口及び世帯数の推移（昭和30年～令和5年、各年10月1日現在）

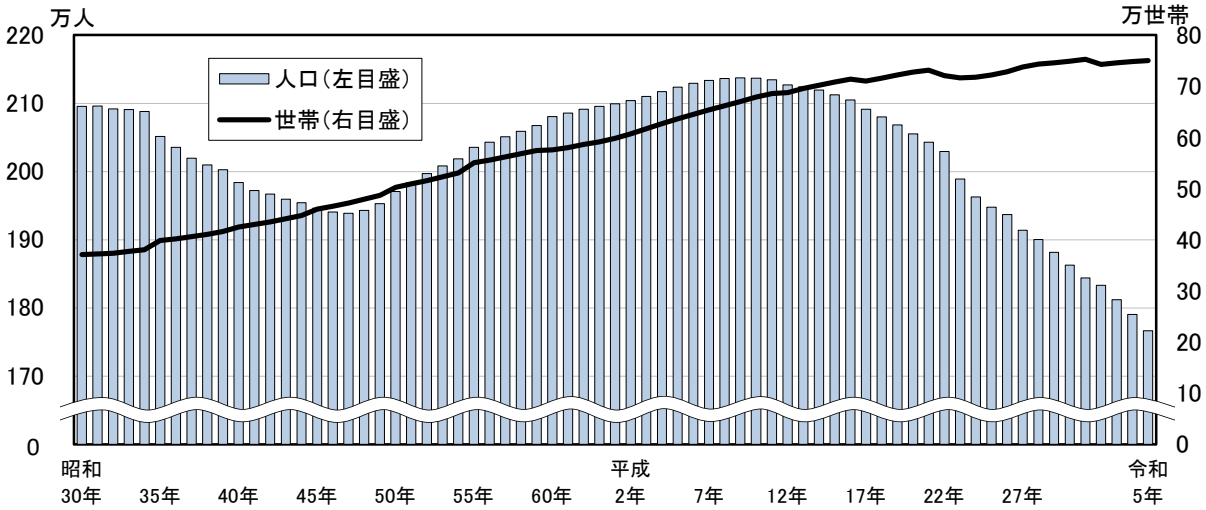

図2　月別人口の推移（令和4年1月～令和6年1月）

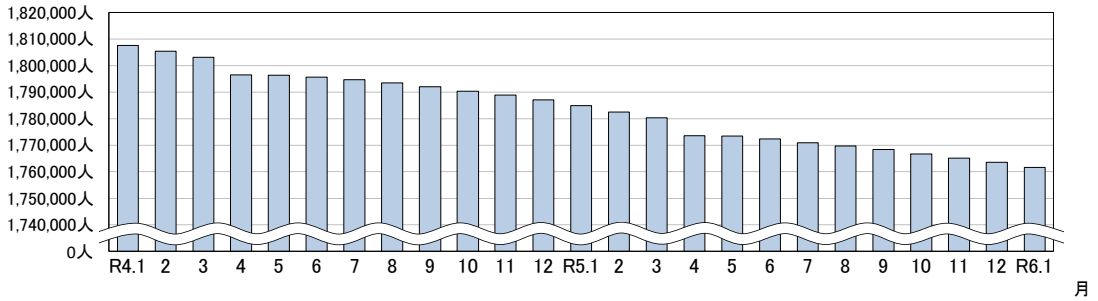

図3　月別世帯数の推移（令和4年1月～令和6年1月）

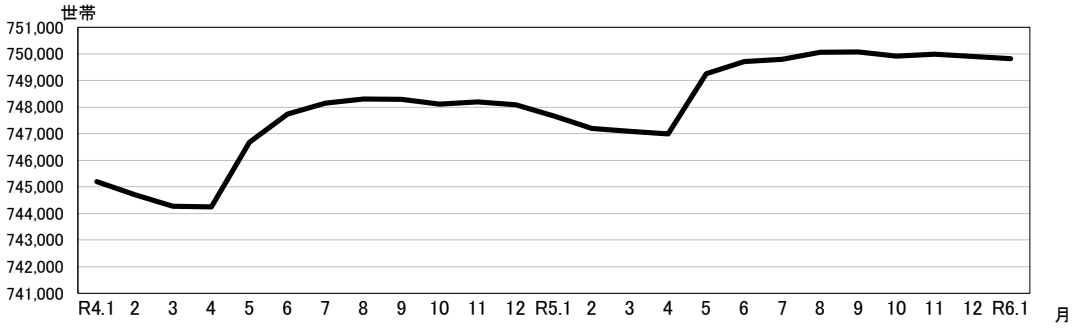

表2　人口及び世帯数の推移（昭和30年10月～令和6年1月）　（単位：人、世帯）

年月日	人口			世帯数	1世帯当たりの人員
	総数	男	女		
昭和30年10月 1日	2,095,237	1,016,756	1,078,481	370,577	5.65
昭和35年10月 1日	2,051,137	986,836	1,064,301	398,636	5.15
昭和40年10月 1日	1,983,754	954,988	1,028,766	424,249	4.68
昭和45年10月 1日	1,946,077	936,202	1,009,875	459,932	4.23
昭和50年10月 1日	1,970,616	953,449	1,017,167	502,786	3.92
昭和55年10月 1日	2,035,272	990,575	1,044,697	550,442	3.70
昭和60年10月 1日	2,080,304	1,012,456	1,067,848	574,968	3.62
平成 2年10月 1日	2,104,058	1,024,354	1,079,704	606,936	3.47
平成 7年10月 1日	2,133,592	1,042,030	1,091,562	653,814	3.26
平成12年10月 1日	2,126,935	1,037,787	1,089,148	687,828	3.09
平成17年10月 1日	2,091,319	1,016,724	1,074,595	709,644	2.95
平成22年10月 1日	2,029,064	984,682	1,044,382	720,794	2.82
平成27年10月 1日	1,914,039	945,660	968,379	737,598	2.59
令和 2年10月 1日	1,833,152	903,864	929,288	742,911	2.47
令和 4年 1月 1日	1,807,599	891,724	915,875	745,205	2.43
令和 4年 2月 1日	1,805,385	890,656	914,729	744,703	2.42
令和 4年 3月 1日	1,803,119	889,533	913,586	744,272	2.42
令和 4年 4月 1日	1,796,494	886,169	910,325	744,244	2.41
令和 4年 5月 1日	1,796,358	886,454	909,904	746,680	2.41
令和 4年 6月 1日	1,795,660	886,185	909,475	747,743	2.40
令和 4年 7月 1日	1,794,594	885,704	908,890	748,144	2.40
令和 4年 8月 1日	1,793,519	885,321	908,198	748,308	2.40
令和 4年 9月 1日	1,791,988	884,675	907,313	748,296	2.39
令和 4年10月 1日	1,790,359	883,901	906,458	748,116	2.39
令和 4年11月 1日	1,788,867	883,283	905,584	748,196	2.39
令和 4年12月 1日	1,787,120	882,444	904,676	748,092	2.39
令和 5年 1月 1日	1,784,930	881,338	903,592	747,676	2.39
令和 5年 2月 1日	1,782,527	880,234	902,293	747,204	2.39
令和 5年 3月 1日	1,780,252	879,121	901,131	747,092	2.38
令和 5年 4月 1日	1,773,566	875,745	897,821	746,991	2.37
令和 5年 5月 1日	1,773,405	875,837	897,568	749,250	2.37
令和 5年 6月 1日	1,772,287	875,243	897,044	749,720	2.36
令和 5年 7月 1日	1,770,940	874,579	896,361	749,793	2.36
令和 5年 8月 1日	1,769,717	873,989	895,728	750,058	2.36
令和 5年 9月 1日	1,768,426	873,345	895,081	750,072	2.36
令和 5年10月 1日	1,766,721	872,434	894,287	749,918	2.36
令和 5年11月 1日	1,765,158	871,710	893,448	749,998	2.35
令和 5年12月 1日	1,763,471	871,010	892,461	749,904	2.35
令和 6年 1月 1日	1,761,662	870,040	891,622	749,819	2.35

2　年齢別人口

（1）年齢３区分別人口

令和5年10月1日現在の県人口を年齢3区分に分けてみると、年少人口（0～14歳）が189,512人、生産年齢人口（15～64歳）が965,557人、老年人口（65歳以上）が577,718人となっており、それぞれ県人口の10.9%、55.7%、33.3%を占めている。

県人口に占める割合を前年同期と比較すると、年少人口は0.2ポイント、生産年齢人口は0.3ポイント低下しているのに対し、老年人口は0.4ポイント上昇している。

図４　年齢3区分別人口の推移（大正9年～令和5年、各年10月1日現在）

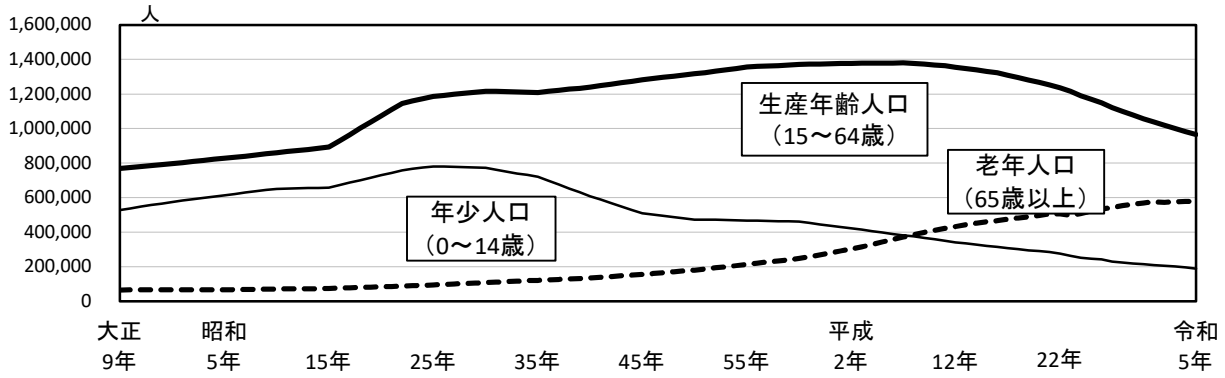

表３　年齢3区分別人口、年齢構造指数の推移（大正9年～令和5年、各年10月1日現在）　（単位：人、%）

人口・指数 / 年次	年齢別人口						年齢構造指数			
	年少人口（0～14歳）		生産年齢人口（15～64歳）		老年人口（65歳以上）		年少人口	老年人口	従属人口	老年化
	実　数	割合	実　数	割合	実　数	割合				
大正　9年	528,818	38.8	768,798	56.4	65,134	4.8	68.8	8.5	77.3	12.3
14年	575,325	40.0	796,855	55.4	65,416	4.6	72.2	8.2	80.4	11.4
昭和　5年	614,170	40.7	827,833	54.9	66,147	4.4	74.2	8.0	82.2	10.8
10年	651,195	41.2	859,803	54.4	70,565	4.5	75.7	8.2	83.9	10.8
15年	658,598	40.5	892,339	54.9	74,461	4.6	73.8	8.3	82.2	11.3
22年	758,767	38.1	1,146,117	57.5	87,576	4.4	66.2	7.6	73.8	11.5
25年	780,838	37.9	1,187,059	57.6	94,391	4.6	65.8	8.0	73.7	12.1
30年	771,329	36.8	1,216,140	58.0	107,749	5.1	63.4	8.9	72.3	14.0
35年	720,721	35.1	1,208,990	58.9	121,426	5.9	59.6	10.0	69.7	16.8
40年	608,959	30.7	1,239,658	62.5	135,137	6.8	49.1	10.9	60.0	22.2
45年	508,172	26.1	1,283,176	65.9	154,729	8.0	39.6	12.1	51.7	30.4
50年	473,903	24.1	1,316,161	66.8	180,356	9.2	36.0	13.7	49.7	38.1
55年	466,840	22.9	1,355,601	66.6	212,704	10.5	34.4	15.7	50.1	45.6
60年	460,767	22.1	1,371,556	65.9	247,947	11.9	33.6	18.1	51.7	53.8
平成　2年	422,064	20.1	1,377,857	65.6	301,552	14.3	30.6	21.9	52.5	71.4
7年	381,511	17.9	1,380,208	64.7	371,572	17.4	27.6	26.9	54.6	97.4
12年	341,038	16.0	1,353,500	63.7	431,797	20.3	25.2	31.9	57.1	126.6
17年	307,294	14.7	1,307,734	62.6	474,860	22.7	23.5	36.3	59.8	154.5
22年	276,069	13.7	1,236,458	61.3	504,451	25.0	22.3	40.8	63.1	182.7
27年	228,887	12.1	1,120,189	59.2	542,384	28.7	20.4	48.4	68.9	237.0
令和　2年	206,152	11.5	1,020,241	56.7	572,825	31.8	20.2	56.1	76.4	277.9
3年	201,225	11.3	1,000,238	56.3	576,661	32.4	20.1	57.7	77.8	286.6
4年	195,798	11.1	982,812	56.0	577,815	32.9	19.9	58.8	78.7	295.1
5年	189,512	10.9	965,557	55.7	577,718	33.3	19.6	59.8	79.5	304.8

（注１）大正9年～令和2年は国勢調査、その他の年は福島県現住人口調査による。
（注２）年齢不明があるため、各年齢別人口の合計は同時期の総人口に必ずしも一致しない。
（注３）各割合は、総人口から年齢不明を除いて算出している。

（２）年齢構造指数の推移

年齢構造指数の推移をみると、年少人口指数は昭和15年以降低下傾向となり近年は横ばいで推移している一方、老年人口指数は戦後一貫して上昇を続けている。

従属人口指数は昭和10年をピークに低下を続けていたが、55年以降は緩やかな上昇に転じ、平成23年にいったん低下したものの、24年以降は再び上昇を続けている。

また、老年化指数は、昭和25年までほぼ横ばいで推移していたが、30年以降は急激な上昇に転じ、平成8年には100、24年には200、令和5年には300を超えた。

図５　年齢構造指数の推移（大正9年～令和5年、各年10月1日現在）

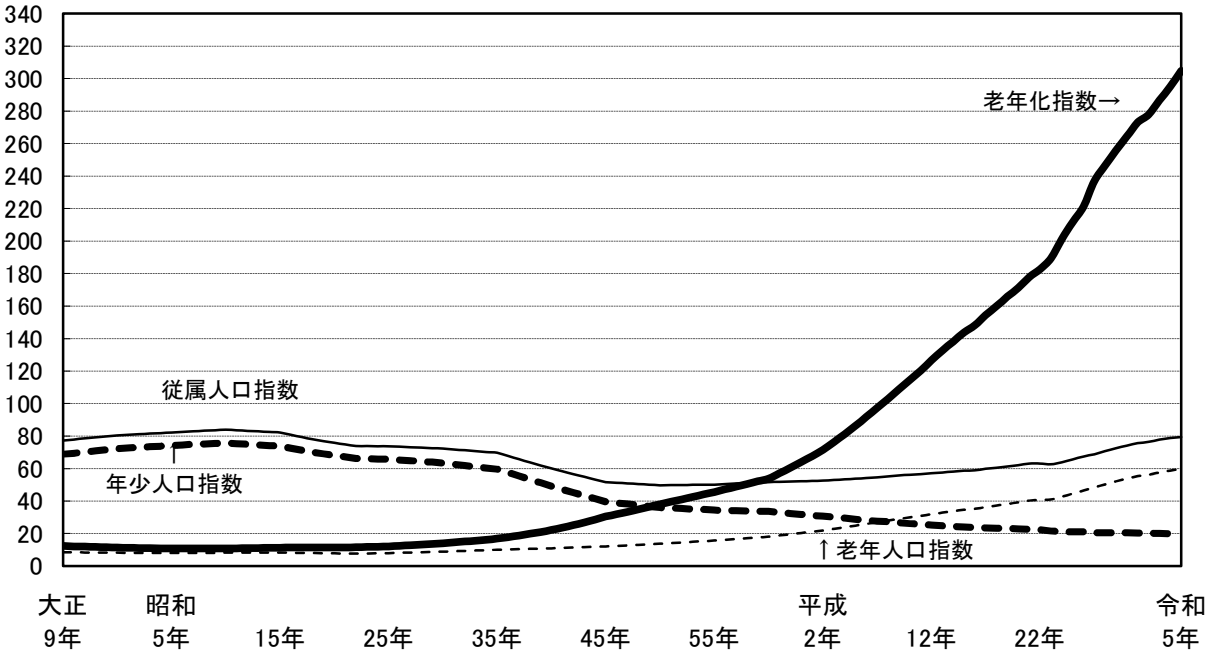

＜ 年齢構造指数 ＞

年少人口指数

生産年齢人口100人が年少人口を何人養わなければならないかを表したもの。

年少人口指数 ＝ 年少人口 ÷ 生産年齢人口 × 100

老年人口指数

生産年齢人口100人が老年人口を何人養わなければならないかを表したもの。

老年人口指数 ＝ 老年人口 ÷ 生産年齢人口 × 100

従属人口指数

生産年齢人口100人が「子供」（年少人口）と「老人」（老年人口）を何人養わなければならないかを表したもの。値が大きいほど生産年齢人口の負担が大きいことになる。

従属人口指数 ＝（年少人口＋老年人口）÷ 生産年齢人口 × 100

老年化指数

人口の高齢化を表す指標の一つ。値が100を超えると、老年人口が年少人口を上回ったことを示す。

老年化指数 ＝ 老年人口 ÷ 年少人口 × 100

図６　福島県の人口ピラミッド（令和5年10月1日現在）

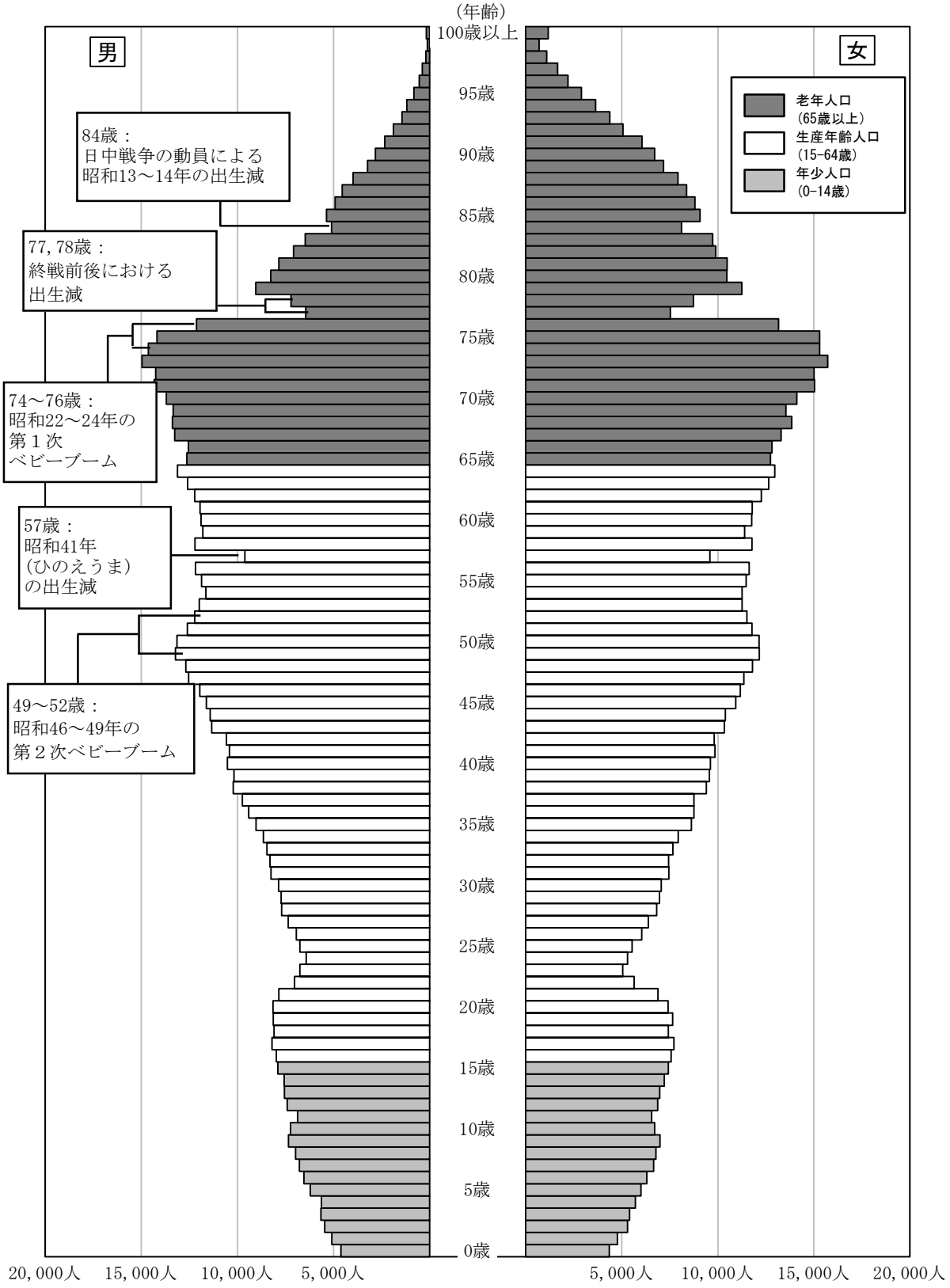

3　市町村別人口

※　大熊町、双葉町及び浪江町については、人口（男女の内数を含む）の推計値にマイナスとなる項目があるため、除いている。

（1）市町村別人口

令和5年10月1日現在の人口を市町村別にみると、人口が最も多いのは、郡山市で321,654人、以下、いわき市（321,475人）、福島市（275,383人）と続いている。

一方、最も少ないのは葛尾村で322人、以下、檜枝岐村（491人）、飯舘村（749人）と続いている。

表４　人口の多い（少ない）市町村（令和5年10月1日現在）　（単位:人）

人口の多い市町村					人口の少ない市町村				
順位	市町村名	人口	（男）	（女）	順位	市町村名	人口	（男）	（女）
1	郡山市	321,654	158,816	162,838	1	葛尾村	322	185	137
2	いわき市	321,475	157,764	163,711	2	檜枝岐村	491	257	234
3	福島市	275,383	134,305	141,078	3	飯舘村	749	393	356
4	会津若松市	112,876	54,193	58,683	4	昭和村	1,154	573	581
5	須賀川市	73,096	35,879	37,217	5	富岡町	1,216	1,138	78
6	白河市	57,330	28,649	28,681	6	三島町	1,294	650	644
7	南相馬市	56,521	29,785	26,736	7	金山町	1,720	849	871
8	伊達市	55,762	27,131	28,631	8	川内村	1,819	905	914
9	二本松市	51,256	25,279	25,977	9	北塩原村	2,318	1,167	1,151
10	喜多方市	42,474	20,493	21,981	10	鮫川村	2,784	1,418	1,366

（2）年齢別人口割合

令和5年10月1日現在の年齢別人口割合を市町村別にみると、年少人口の割合が最も高いのは大玉村で14.75%、以下、西郷村（13.41%）、湯川村（13.12%）と続いている。

一方、最も低いのは金山町で4.54%、以下、川内村（5.38%）、昭和村（5.72%）と続いている。

また、老年人口の割合が最も高いのは金山町で61.26%、以下、昭和村（55.81%）、三島町（55.41%）と続いている。

一方、最も低いのは西郷村で26.61%、以下、郡山市（28.58%）、大玉村（28.68%）と続いている。

表５　年少・老年人口割合の高い（低い）市町村（令和5年10月1日現在）　（単位:%）

年少人口の割合						老年人口の割合					
高い市町村			低い市町村			高い市町村			低い市町村		
順位	市町村名	割合	順位	市町村名	割合	順位	市町村名	割合	順位	市町村名	割合
1	大玉村	14.75	1	金山町	4.54	1	金山町	61.26	1	西郷村	26.61
2	西郷村	13.41	2	川内村	5.38	2	昭和村	55.81	2	郡山市	28.58
3	湯川村	13.12	3	昭和村	5.72	3	三島町	55.41	3	大玉村	28.68
4	鏡石町	13.11	4	三島町	5.87	4	川内村	54.69	4	鏡石町	28.96
5	檜枝岐村	12.83	5	川俣町	6.91	5	西会津町	49.90	5	本宮市	29.61

(注1)各割合は、総人口から年齢不明を除いて算出している。

(注2)富岡町、大熊町、双葉町、浪江町並びに飯舘村については、数値にマイナスとなる項目等があるため、集計対象外としている。

図７　市町村別人口（令和5年10月1日現在）

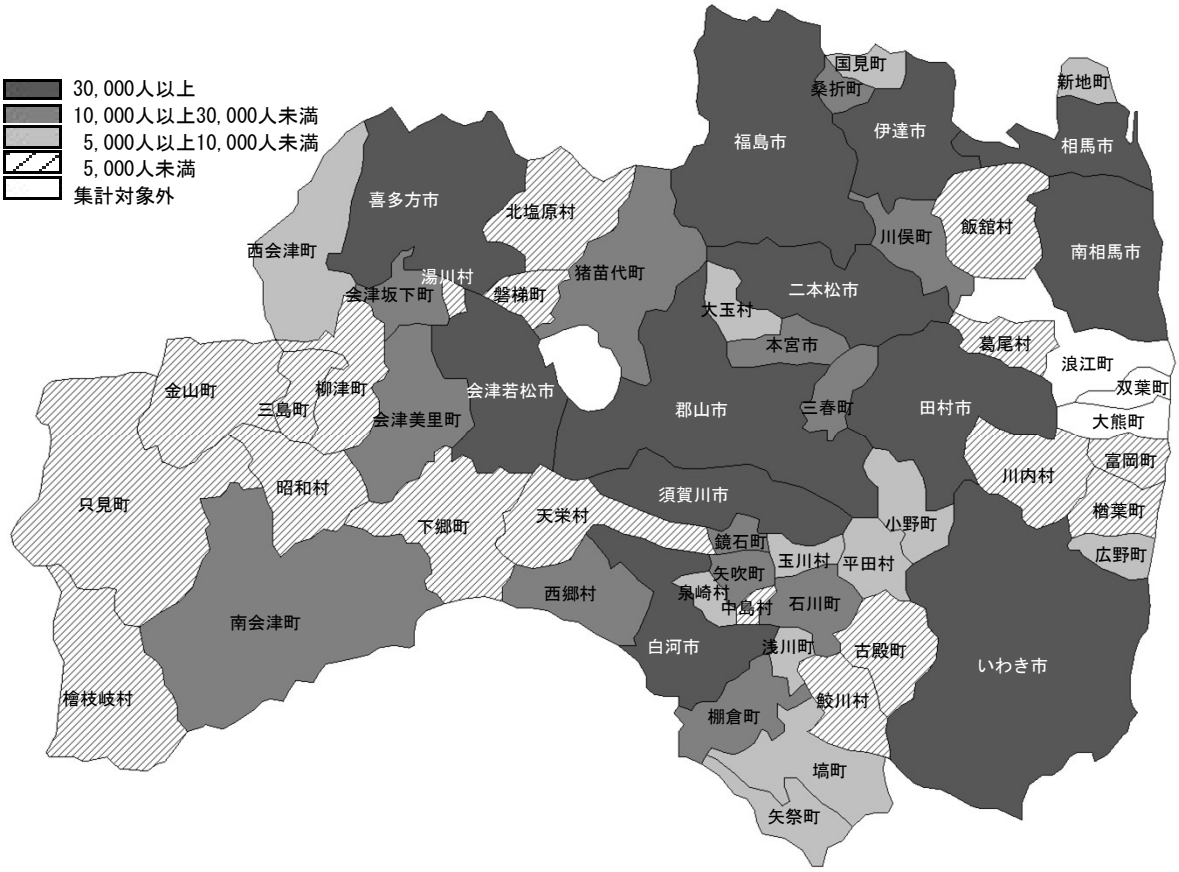

図８　市町村別老年人口の割合（令和5年10月1日現在）

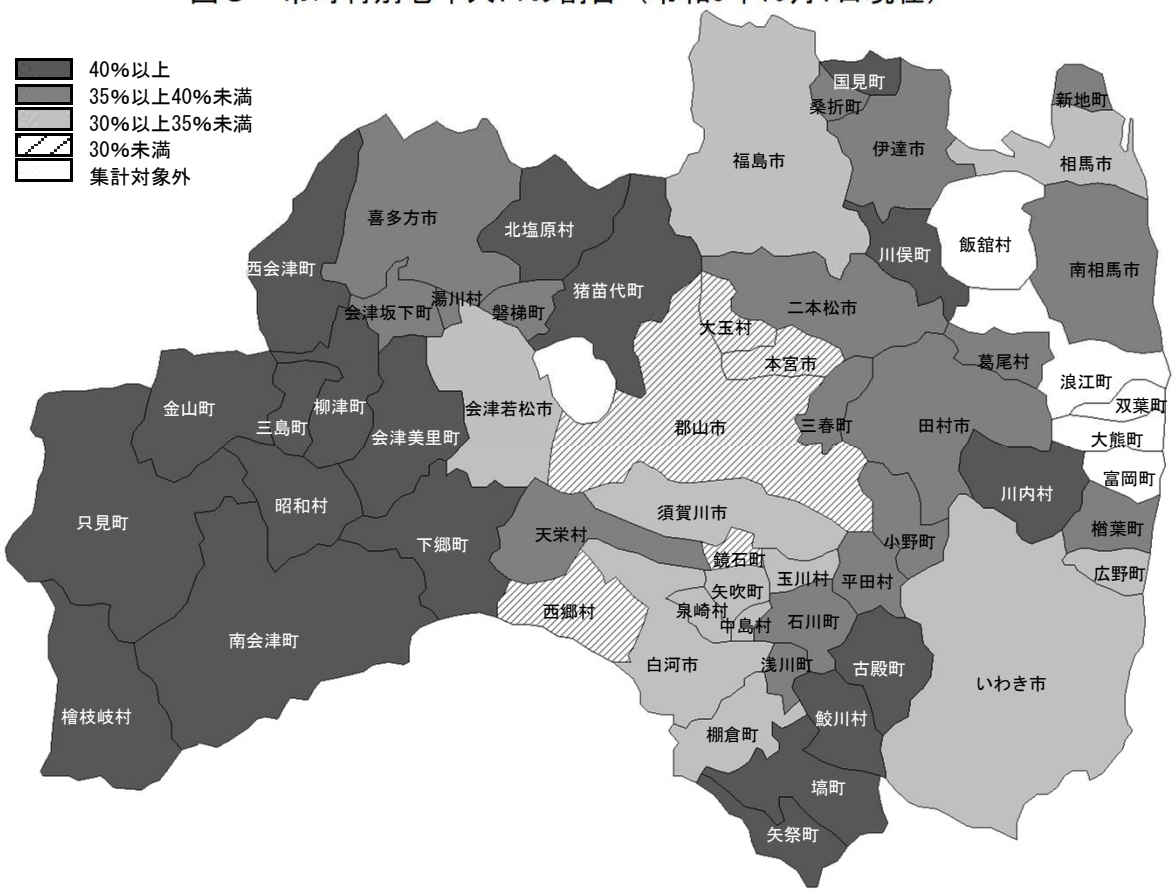

第２　人口動態

１　県人口動態

（１）県人口動態

令和5年（1月1日～12月31日）の人口動態は、自然動態が18,429人の減、社会動態が4,839人の減となり、全体で23,268人の人口減となった。

人口増減率は、前年の△1.25％から△1.30％と0.05ポイント低下した。

図９　人口増減数（自然・社会増減数）の推移（昭和50年～令和5年）

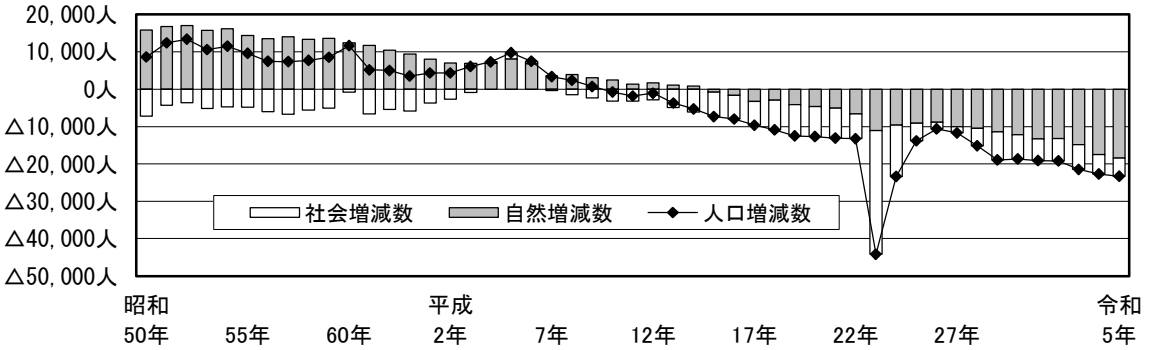

表６　人口増減数（自然・社会増減数）の推移（昭和50年～令和5年）　（単位：人、％）

年　次	自然増減		社会増減		人口増減		年初人口
	実数	率	実数	率	実数	率	（各年１月１日現在）
昭和５０年	15,901	0.81	△ 7,269	△ 0.37	8,632	0.44	1,957,723
５５年	14,362	0.71	△ 4,754	△ 0.23	9,608	0.47	2,023,796
６０年	12,385	0.60	△ 745	△ 0.04	11,640	0.56	2,071,325
平成　２年	6,994	0.33	△ 2,675	△ 0.13	4,319	0.21	2,102,485
３年	6,937	0.33	△ 852	△ 0.04	6,085	0.29	2,106,847
４年	6,006	0.28	432	0.02	6,438	0.30	2,112,932
５年	4,783	0.23	1,673	0.08	6,456	0.30	2,119,370
６年	5,429	0.26	690	0.03	6,119	0.29	2,125,826
７年	3,649	0.17	△ 295	△ 0.01	3,354	0.16	2,131,945
８年	3,903	0.18	△ 1,496	△ 0.07	2,407	0.11	2,135,299
９年	3,039	0.14	△ 2,291	△ 0.11	748	0.03	2,137,706
１０年	2,444	0.11	△ 3,184	△ 0.15	△ 740	△ 0.03	2,138,454
１１年	1,388	0.06	△ 3,195	△ 0.15	△ 1,807	△ 0.08	2,137,714
１２年	1,704	0.08	△ 2,778	△ 0.13	△ 1,074	△ 0.05	2,135,907
１３年	1,090	0.05	△ 4,835	△ 0.23	△ 3,745	△ 0.18	2,128,270
１４年	815	0.04	△ 6,122	△ 0.29	△ 5,307	△ 0.25	2,124,525
１５年	△ 770	△ 0.04	△ 6,557	△ 0.31	△ 7,327	△ 0.35	2,119,218
１６年	△ 1,690	△ 0.08	△ 6,313	△ 0.30	△ 8,003	△ 0.38	2,111,891
１７年	△ 3,300	△ 0.16	△ 6,305	△ 0.30	△ 9,605	△ 0.46	2,103,888
１８年	△ 2,870	△ 0.14	△ 7,964	△ 0.38	△ 10,834	△ 0.52	2,090,107
１９年	△ 4,120	△ 0.20	△ 8,357	△ 0.40	△ 12,477	△ 0.60	2,079,273
２０年	△ 4,627	△ 0.22	△ 8,074	△ 0.39	△ 12,701	△ 0.61	2,066,796
２１年	△ 5,078	△ 0.25	△ 7,966	△ 0.39	△ 13,044	△ 0.64	2,054,095
２２年	△ 6,600	△ 0.32	△ 6,627	△ 0.32	△ 13,227	△ 0.65	2,041,051
２３年	△ 10,987	△ 0.54	△ 33,160	△ 1.64	△ 44,147	△ 2.18	2,027,138
２４年	△ 9,665	△ 0.49	△ 13,682	△ 0.69	△ 23,347	△ 1.18	1,982,991
２５年	△ 9,071	△ 0.46	△ 4,785	△ 0.24	△ 13,856	△ 0.71	1,959,644
２６年	△ 8,843	△ 0.45	△ 1,803	△ 0.09	△ 10,646	△ 0.55	1,945,788
２７年	△ 10,012	△ 0.52	△ 1,631	△ 0.08	△ 11,643	△ 0.60	1,935,142
２８年	△ 10,413	△ 0.54	△ 4,762	△ 0.25	△ 15,175	△ 0.79	1,911,933
２９年	△ 11,474	△ 0.60	△ 7,408	△ 0.39	△ 18,882	△ 1.00	1,896,758
３０年	△ 12,143	△ 0.65	△ 6,513	△ 0.35	△ 18,656	△ 0.99	1,877,876
令和　元年	△ 13,354	△ 0.72	△ 5,727	△ 0.31	△ 19,081	△ 1.03	1,859,220
２年	△ 13,194	△ 0.72	△ 5,996	△ 0.33	△ 19,190	△ 1.04	1,840,139
３年	△ 14,807	△ 0.81	△ 6,640	△ 0.36	△ 21,447	△ 1.17	1,829,046
４年	△ 17,547	△ 0.97	△ 5,122	△ 0.28	△ 22,669	△ 1.25	1,807,599
５年	△ 18,429	△ 1.03	△ 4,839	△ 0.27	△ 23,268	△ 1.30	1,784,930
前 年 比	△ 882	△ 0.06	283	0.01	△ 599	△ 0.05	R6.1.1現在　1,761,662

（注）自然、社会及び人口増減率は年初人口（各年1月1日現在）に対する割合

（２）県自然動態

令和5年の自然動態は、出生9,069人に対し、死亡27,498人で、出生が死亡を下回ったため、18,429人の自然減となった。

出生率が0.51％、死亡率が1.54％となり、前年と比較すると、出生率は0.03ポイント低下し、死亡率は0.03ポイント上昇した。

また、自然増減率は△1.03％となり、前年と比較すると0.06ポイント低下した。

図10　出生数･死亡数、自然増減数の推移（昭和50年～令和5年）

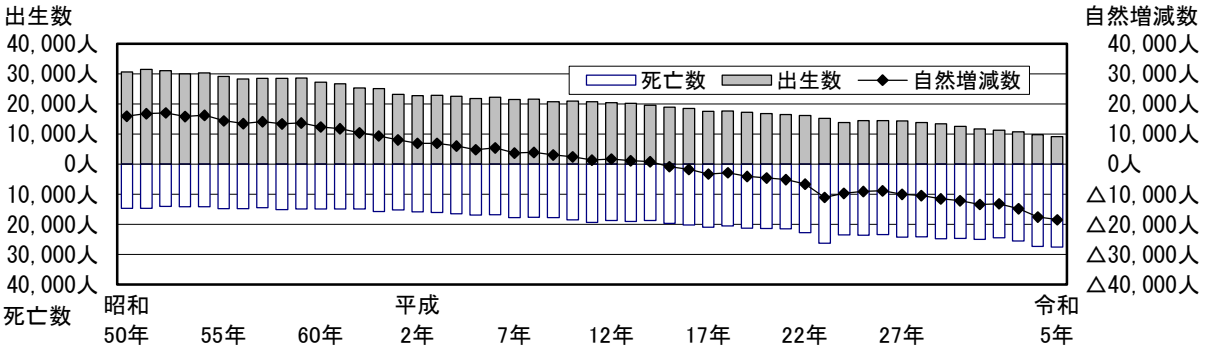

表７　出生数・死亡数、自然増減数の推移（昭和50年～令和5年）　（単位：人、％）

年　次	出生		死亡		自然増減		年初人口
	実数	率	実数	率	実数	率	（各年１月１日現在）
昭和５０年	30,608	1.56	14,707	0.75	15,901	0.81	1,957,723
５５年	29,121	1.44	14,759	0.73	14,362	0.71	2,023,796
６０年	27,301	1.32	14,916	0.72	12,385	0.60	2,071,325
２年	22,783	1.08	15,789	0.75	6,994	0.33	2,102,485
３年	22,902	1.09	15,965	0.76	6,937	0.33	2,106,847
４年	22,530	1.07	16,524	0.78	6,006	0.28	2,112,932
５年	21,748	1.03	16,965	0.80	4,783	0.23	2,119,370
６年	22,215	1.05	16,786	0.79	5,429	0.26	2,125,826
７年	21,409	1.00	17,760	0.83	3,649	0.17	2,131,945
８年	21,506	1.01	17,603	0.82	3,903	0.18	2,135,299
９年	20,732	0.97	17,693	0.83	3,039	0.14	2,137,706
１０年	20,888	0.98	18,444	0.86	2,444	0.11	2,138,454
１１年	20,748	0.97	19,360	0.91	1,388	0.06	2,137,714
１２年	20,401	0.96	18,697	0.88	1,704	0.08	2,135,907
１３年	20,181	0.95	19,091	0.90	1,090	0.05	2,128,270
１４年	19,527	0.92	18,712	0.88	815	0.04	2,124,525
１５年	18,902	0.89	19,672	0.93	△ 770	△ 0.04	2,119,218
１６年	18,472	0.87	20,162	0.95	△ 1,690	△ 0.08	2,111,891
１７年	17,598	0.84	20,898	0.99	△ 3,300	△ 0.16	2,103,888
１８年	17,665	0.85	20,535	0.98	△ 2,870	△ 0.14	2,090,107
１９年	17,211	0.83	21,331	1.03	△ 4,120	△ 0.20	2,079,273
２０年	16,788	0.81	21,415	1.04	△ 4,627	△ 0.22	2,066,796
２１年	16,476	0.80	21,554	1.05	△ 5,078	△ 0.25	2,054,095
２２年	16,169	0.79	22,769	1.12	△ 6,600	△ 0.32	2,041,051
２３年	15,190	0.75	26,177	1.29	△ 10,987	△ 0.54	2,027,138
２４年	13,799	0.70	23,464	1.18	△ 9,665	△ 0.49	1,982,991
２５年	14,476	0.74	23,547	1.20	△ 9,071	△ 0.46	1,959,644
２６年	14,541	0.75	23,384	1.20	△ 8,843	△ 0.45	1,945,788
２７年	14,252	0.74	24,264	1.25	△ 10,012	△ 0.52	1,935,142
２８年	13,753	0.72	24,166	1.26	△ 10,413	△ 0.54	1,911,933
２９年	13,331	0.70	24,805	1.31	△ 11,474	△ 0.60	1,896,758
３０年	12,570	0.67	24,713	1.32	△ 12,143	△ 0.65	1,877,876
令和　元年	11,595	0.62	24,949	1.34	△ 13,354	△ 0.72	1,859,220
２年	11,265	0.61	24,459	1.33	△ 13,194	△ 0.72	1,840,139
３年	10,683	0.58	25,490	1.39	△ 14,807	△ 0.81	1,829,046
４年	9,804	0.54	27,351	1.51	△ 17,547	△ 0.97	1,807,599
５年	9,069	0.51	27,498	1.54	△ 18,429	△ 1.03	1,784,930
前 年 比	△ 735	△ 0.03	147	0.03	△ 882	△ 0.06	R6.1.1現在　1,761,662

（注）自然、社会及び人口増減率は年初人口（各年1月1日現在）に対する割合

（３）県社会動態

令和5年の社会動態は、転入28,853人に対し、転出33,692人で、転入が転出を下回ったため、4,839人の社会減となった。

転入率は1.62%、転出率は1.89%、社会増減率は△0.27%となった。

前年と比較すると、転入率は0.01ポイント増加、転出率は0.01ポイント低下、社会増減率は0.01ポイント増加となった。

図11　転入・転出者数、社会増減数の推移（昭和50年～令和5年）

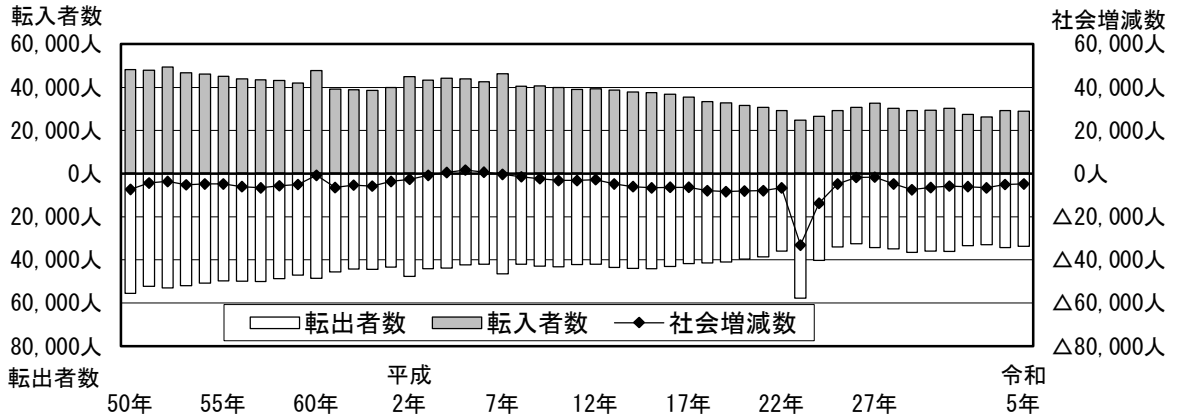

表８　転入・転出者数、社会増減数の推移（昭和50年～令和5年）　（単位：人、%）

年　次	転入者（注1）		転出者（注2）		社会増減		年初人口
	実数	率	実数	率	実数	率	（各年１月１日現在）
昭和５０年	48,149	2.46	55,418	2.83	△ 7,269	△ 0.37	1,957,723
５５年	45,017	2.22	49,771	2.46	△ 4,754	△ 0.23	2,023,796
６０年	47,717	2.30	48,462	2.34	△ 745	△ 0.04	2,071,325
２年	45,008	2.14	47,683	2.27	△ 2,675	△ 0.13	2,102,485
３年	43,228	2.05	44,080	2.09	△ 852	△ 0.04	2,106,847
４年	44,198	2.09	43,766	2.07	432	0.02	2,112,932
５年	44,001	2.08	42,328	2.00	1,673	0.08	2,119,370
６年	42,580	2.00	41,890	1.97	690	0.03	2,125,826
７年	46,281	2.17	46,576	2.18	△ 295	△ 0.01	2,131,945
８年	41,104	1.92	42,600	2.00	△ 1,496	△ 0.07	2,135,299
９年	40,671	1.90	42,962	2.01	△ 2,291	△ 0.11	2,137,706
１０年	40,017	1.87	43,201	2.02	△ 3,184	△ 0.15	2,138,454
１１年	39,008	1.82	42,203	1.97	△ 3,195	△ 0.15	2,137,714
１２年	39,289	1.84	42,067	1.97	△ 2,778	△ 0.13	2,135,907
１３年	38,613	1.81	43,448	2.04	△ 4,835	△ 0.23	2,128,270
１４年	37,800	1.78	43,922	2.07	△ 6,122	△ 0.29	2,124,525
１５年	37,482	1.77	44,039	2.08	△ 6,557	△ 0.31	2,119,218
１６年	36,774	1.74	43,087	2.04	△ 6,313	△ 0.30	2,111,891
１７年	35,381	1.68	41,686	1.98	△ 6,305	△ 0.30	2,103,888
１８年	33,349	1.60	41,313	1.98	△ 7,964	△ 0.38	2,090,107
１９年	32,650	1.57	41,007	1.97	△ 8,357	△ 0.40	2,079,273
２０年	31,540	1.53	39,614	1.92	△ 8,074	△ 0.39	2,066,796
２１年	30,763	1.50	38,729	1.89	△ 7,966	△ 0.39	2,054,095
２２年	29,321	1.44	35,948	1.76	△ 6,627	△ 0.32	2,041,051
２３年	24,662	1.22	57,822	2.85	△ 33,160	△ 1.64	2,027,138
２４年	26,541	1.34	40,223	2.03	△ 13,682	△ 0.69	1,982,991
２５年	29,133	1.49	33,918	1.73	△ 4,785	△ 0.24	1,959,644
２６年	30,757	1.58	32,560	1.67	△ 1,803	△ 0.09	1,945,788
２７年	32,609	1.69	34,240	1.77	△ 1,631	△ 0.08	1,935,142
２８年	30,251	1.58	35,013	1.83	△ 4,762	△ 0.25	1,911,933
２９年	29,176	1.54	36,584	1.93	△ 7,408	△ 0.39	1,896,758
３０年	29,425	1.57	35,938	1.91	△ 6,513	△ 0.35	1,877,876
令和　元年	30,333	1.63	36,060	1.94	△ 5,727	△ 0.31	1,859,220
２年	27,403	1.49	33,399	1.82	△ 5,996	△ 0.33	1,840,139
３年	26,318	1.44	32,958	1.80	△ 6,640	△ 0.36	1,829,046
４年	29,149	1.61	34,271	1.90	△ 5,122	△ 0.28	1,807,599
５年	28,853	1.62	33,692	1.89	△ 4,839	△ 0.27	1,784,930
前 年 比	△ 296	0.01	△ 579	△ 0.01	283	0.01	R6.1.1現在　1,761,662

（注１）転入者数 ＝ 県外からの転入者 ＋「従前地不詳等」の転入者
（注２）転出者数 ＝ 県外への転出者 ＋「転出先不明等」の転出者
（注３）転入（転出）率及び社会増減率は年初人口（各年１月１日現在）に対する割合

2　方部別人口動態

（1）方部別人口動態

人口動態を方部別にみると、7方部すべてで人口減となった。

減少数が最も高いのは県北で5,214人、以下、県中（4,930人）、いわき（4,174人）と続いている。

また、減少率が最も高いのは南会津で3.21%、以下、相双（2.50%）、会津（1.75%）と続いている。

表９　方部別人口動態（令和5年）

（単位：人、%）

動態／方部	自然増減		社会増減（注1）		人口増減		年初人口（令和5年1月1日現在）
	実数	率	実数	率	実数	率	
県　計	△ 18,429	△ 1.03	△ 4,839	△ 0.27	△ 23,268	△ 1.30	1,784,930
市　部	△ 13,503	△ 0.91	△ 3,803	△ 0.26	△ 17,306	△ 1.17	1,477,855
郡　部	△ 4,926	△ 1.60	△ 1,036	△ 0.34	△ 5,962	△ 1.94	307,075
県北管内	△ 4,569	△ 1.00	△ 645	△ 0.14	△ 5,214	△ 1.14	455,402
県中管内	△ 4,076	△ 0.80	△ 854	△ 0.17	△ 4,930	△ 0.97	509,427
県南管内	△ 1,385	△ 1.02	△ 98	△ 0.07	△ 1,483	△ 1.09	135,513
会津管内	△ 2,949	△ 1.32	△ 960	△ 0.43	△ 3,909	△ 1.75	223,892
南会津管内	△ 477	△ 2.09	△ 255	△ 1.12	△ 732	△ 3.21	22,830
相双管内	△ 1,889	△ 1.67	△ 937	△ 0.83	△ 2,826	△ 2.50	113,096
いわき管内	△ 3,084	△ 0.95	△ 1,090	△ 0.34	△ 4,174	△ 1.29	324,770

（注１）「従前地不詳等」の転入者及び「転出先不明等」の転出者を含む。

（注２）自然、社会及び人口増減率は年初人口（令和5年1月1日現在）に対する割合

（2）方部別自然動態

自然動態を方部別にみると、7方部すべてで自然減となった。

減少率が最も高いのは南会津で2.09%、以下、相双（1.67%）、会津（1.32%）と続いている。

一方、減少率が最も低いのは県中で0.80%となっている。

表１０　方部別自然動態（令和5年）

（単位：人、%）

動態／方部	出生		死亡		自然増減		年初人口（令和5年1月1日現在）
	実数	率	実数	率	実数	率	
県　計	9,069	0.51	27,498	1.54	△ 18,429	△ 1.03	1,784,930
市　部	7,620	0.52	21,123	1.43	△ 13,503	△ 0.91	1,477,855
郡　部	1,449	0.47	6,375	2.08	△ 4,926	△ 1.60	307,075
県北管内	2,195	0.48	6,764	1.49	△ 4,569	△ 1.00	455,402
県中管内	2,765	0.54	6,841	1.34	△ 4,076	△ 0.80	509,427
県南管内	681	0.50	2,066	1.52	△ 1,385	△ 1.02	135,513
会津管内	1,056	0.47	4,005	1.79	△ 2,949	△ 1.32	223,892
南会津管内	74	0.32	551	2.41	△ 477	△ 2.09	22,830
相双管内	662	0.59	2,551	2.26	△ 1,889	△ 1.67	113,096
いわき管内	1,636	0.50	4,720	1.45	△ 3,084	△ 0.95	324,770

（注）出生（死亡）率及び自然増減率は年初人口（令和5年1月1日現在）に対する割合

（３）方部別社会動態

県内移動を含めた社会動態を方部別にみると、7方部すべてで社会減となった。

減少率が最も高いのは南会津で1.12%、以下、相双（0.83%）、会津（0.43%）と続いている。

一方、減少率が最も低いのは県南で0.07%となっている。

表１１　方部別社会動態（令和5年）

（単位：人、%）

動態／方部	転入者				転出者				社会増減		年初人口（令和5年1月1日現在）
	県内市町村		県外(注1)		県内市町村		県外(注2)				
	実数	率	実数	率	実数	率	実数	率	実数	率	
県　計	23,161	1.30	28,853	1.62	23,161	1.30	33,692	1.89	△4,839	△0.27	1,784,930
市　部	17,430	1.18	24,114	1.63	16,814	1.14	28,533	1.93	△3,803	△0.26	1,477,855
郡　部	5,731	1.87	4,739	1.54	6,347	2.07	5,159	1.68	△1,036	△0.34	307,075
県北管内	6,273	1.38	6,942	1.52	6,005	1.32	7,855	1.72	△645	△0.14	455,402
県中管内	6,896	1.35	8,394	1.65	6,596	1.29	9,548	1.87	△854	△0.17	509,427
県南管内	2,576	1.90	2,381	1.76	2,508	1.85	2,547	1.88	△98	△0.07	135,513
会津管内	3,223	1.44	3,039	1.36	3,440	1.54	3,782	1.69	△960	△0.43	223,892
南会津管内	341	1.49	256	1.12	469	2.05	383	1.68	△255	△1.12	22,830
相双管内	1,891	1.67	2,804	2.48	2,326	2.06	3,306	2.92	△937	△0.83	113,096
いわき管内	1,961	0.60	5,037	1.55	1,817	0.56	6,271	1.93	△1,090	△0.34	324,770

（注１）「従前地不詳等」の転入者を含む。

（注２）「転出先不明等」の転出者を含む。

（注３）転入（転出）率及び社会増減率は年初人口（令和5年1月1日現在）に対する割合

３　市町村別人口動態

※　大熊町、双葉町及び浪江町については、人口（男女の内数を含む）の推計値にマイナスとなる項目があるため、除いている。

（１）市町村別人口動態

人口動態を市町村別にみると、西郷村で173人、以下、大玉村（20人）と、2村で人口増となった。

一方、54市町村で人口減となり、減少数が最も多いのはいわき市で4,174人、以下、福島市（2,811人）、郡山市（2,266人）と続いている。

表１２　人口増減数の多い市町村（令和5年）

（単位：人、%）

順位	人口増加数の多い市町村					人口減少数の多い市町村				
	市町村名	増加数			増加率	市町村名	減少数			減少率
		総数	自然増減数	社会増減数			総数	自然増減数	社会増減数	
1	西郷村	173	△142	315	0.83	いわき市	△4,174	△3,084	△1,090	△1.29
2	大玉村	20	△35	55	0.22	福島市	△2,811	△2,364	△447	△1.01
3	－	－	－	－	－	郡山市	△2,266	△1,973	△293	△0.70
4	－	－	－	－	－	会津若松市	△1,768	△1,142	△626	△1.55
5	－	－	－	－	－	南相馬市	△914	△688	△226	△1.60

（注）人口増減率は年初人口（令和5年1月1日現在）に対する割合

また、人口増減率をみると、増加率が高い順に、西郷村（0.83%）、大玉村（0.22%）となっている。

一方、減少率が最も高いのは飯舘村で△16.88%、以下、富岡町（△15.15%）、葛尾村（△9.54%）となっている。

表１３　人口増減率の高い市町村（令和5年）

（単位：%、人）

順位	人口増加率の高い市町村					人口減少率の高い市町村				
	市町村名	増加率	増加数			市町村名	減少率	減少数		
			総数	自然増減数	社会増減数			総数	自然増減数	社会増減数
1	西郷村	0.83	173	△142	315	飯舘村	△16.88	△143	△87	△56
2	大玉村	0.22	20	△35	55	富岡町	△15.15	△210	△139	△71
3	－	－	－	－	－	葛尾村	△9.54	△33	△23	△10
4	－	－	－	－	－	楢葉町	△4.78	△171	△95	△76
5	－	－	－	－	－	川内村	△3.88	△73	△41	△32

（注）人口増減率は年初人口（令和5年1月1日現在）に対する割合

図１２　市町村別人口増減率（令和5年）

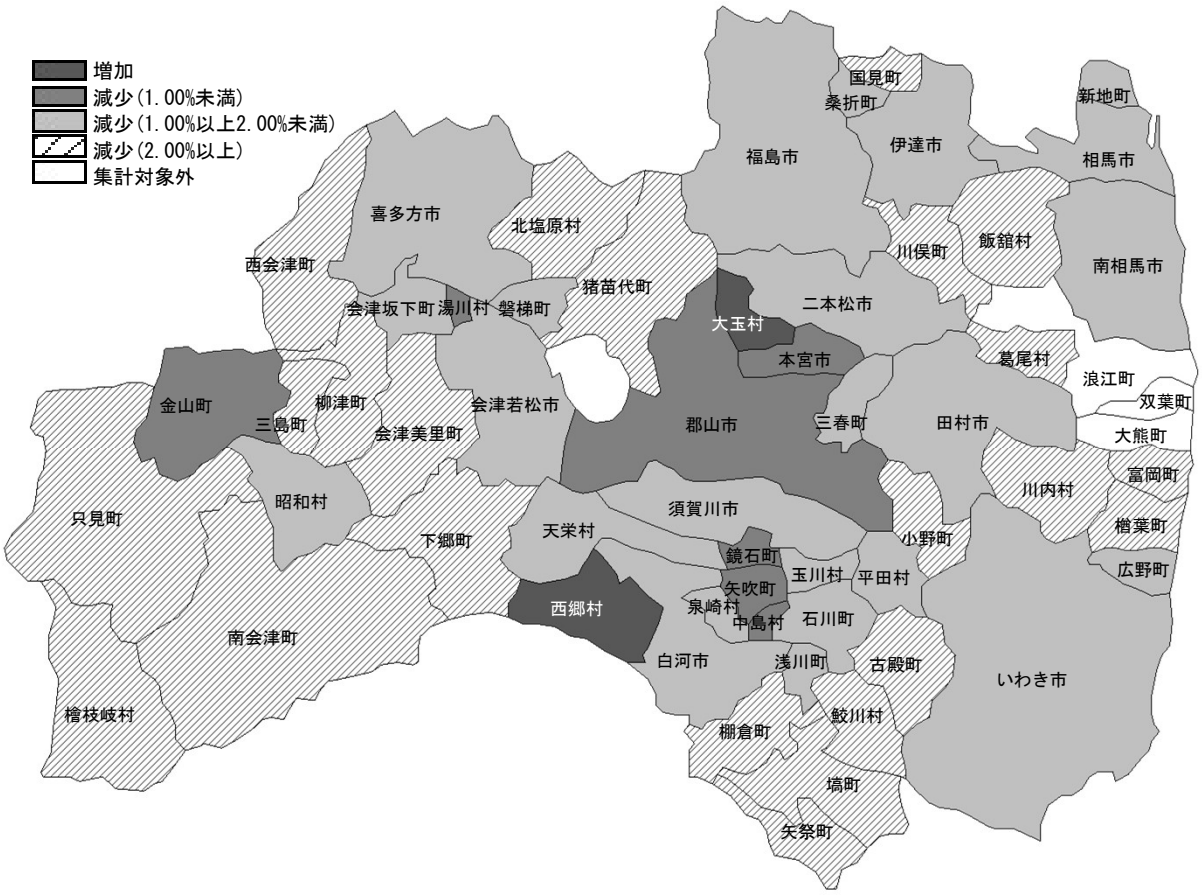

（２）市町村別自然動態

自然動態を市町村別にみると、集計対象外の3町を除く56市町村で自然減となった。

減少率が最も高いのは飯舘村で△10.27％、以下、富岡町（△10.03％）、葛尾村（△6.65％）となっている。

また、出生数では、郡山市が1,907人と最も多く、以下、いわき市（1,636人）、福島市（1,423人）と続いている。

死亡数では、いわき市が4,720人と最も多く、以下、郡山市（3,880人）、福島市（3,787人）と続いている。

表１４　出生数、死亡数、自然増減率の高い（低い）市町村（令和5年）　（単位：人、％）

出生数						死亡数						自然増減率					
多い市町村			少ない市町村			多い市町村			少ない市町村			減少率の低い市町村			減少率の高い市町村		
順位	市町村名	実数	順位	市町村名	実数	順位	市町村名	実数	順位	市町村名	実数	順位	市町村名	率	順位	市町村名	率
1	郡山市	1,907	1	三島町	2	1	いわき市	4,720	1	檜枝岐村	12	1	大玉村	△0.39	1	飯舘村	△10.27
2	いわき市	1,636	2	檜枝岐村	3	2	郡山市	3,880	2	三島町	29	2	郡山市	△0.61	2	富岡町	△10.03
3	福島市	1,423	3	川内村	4	3	福島市	3,787	3	葛尾村	31	3	本宮市	△0.67	3	葛尾村	△6.65
4	会津若松市	603	4	北塩原村外2町村	5	4	会津若松市	1,745	4	昭和村	37	4	西郷村	△0.68	4	昭和村	△2.74
5	須賀川市	393				5	伊達市	991	5	川内村	45	5	広野町	△0.81	5	楢葉町	△2.66

（注）自然増減率は年初人口（令和5年1月1日現在）に対する割合

（３）市町村別社会動態

社会動態を市町村別にみると、社会増が12市町村、社会減が43市町村となった。

社会増加数が最も高いのは西郷村で315人、以下、矢吹町（137人）、本宮市（100人）となっている。

一方、減少数が最も高いのはいわき市で1,090人、以下、会津若松市（626人）、福島市（447人）となっている。

また、社会増加率が最も高いのは金山町で1.51％、以下、西郷村（1.51％）、昭和村（1.03％）となっている。

一方、減少率が最も高いのは飯舘村で6.61％、以下、富岡町（5.12％）、葛尾村（2.89％）となっている。

表１５　社会増減数（率）の多い（高い）市町村（令和5年）　（単位：人、％）

社会増減数						社会増減率					
増加数の多い市町村			減少数の多い市町村			増加率の多い市町村			減少率の多い市町村		
順位	市町村名	増加数	順位	市町村名	減少数	順位	市町村名	増加率	順位	市町村名	減少率
1	西郷村	315	1	いわき市	△1,090	1	金山町	1.51	1	飯舘村	△6.61
2	矢吹町	137	2	会津若松市	△626	2	西郷村	1.51	2	富岡町	△5.12
3	本宮市	100	3	福島市	△447	3	昭和村	1.03	3	葛尾村	△2.89
4	大玉村	55	4	白河市	△368	4	矢吹町	0.80	4	楢葉町	△2.12
5	金山町	26	5	郡山市	△293	5	大玉村	0.62	5	檜枝岐村	△1.79

（注）社会増減率は年初人口（令和5年1月1日現在）に対する割合

第３　移動者の状況

１　月別移動者数

県外移動を月別にみると、転入者数が最も多いのは3月で5,085人、次いで4月が4,311人となっている。

一方、転出者数が最も多いのは3月で10,064人、次いで4月が3,079人となっている。

社会動態を月別にみると、転入超過数が最も多いのは4月で1,232人、転出超過数が最も多いのは3月で4,979人となっている。

また、県内移動を月別にみると、3月が5,256人と最も多く、次いで4月が3,766人となっている。

表16　月別県外転入・転出者数、転入超過数、県内移動者数(令和5年)　（単位：人）

月　別	県外転入者数(A) (注1)	県外転出者数(B) (注2)	転入超過数 (△は転出超過数) (A)-(B)	県内移動者数
1月	1,766	1,896	△ 130	1,281
2月	1,787	2,479	△ 692	1,385
3月	5,085	10,064	△ 4,979	5,256
4月	4,311	3,079	1,232	3,766
5月	2,279	2,053	226	1,654
6月	2,008	2,166	△ 158	1,387
7月	2,212	2,167	45	1,503
8月	2,035	2,056	△ 21	1,435
9月	1,853	2,142	△ 289	1,398
10月	2,105	2,034	71	1,495
11月	1,706	1,719	△ 13	1,306
12月	1,706	1,837	△ 131	1,295
計	28,853	33,692	△ 4,839	23,161

（注１）「従前地不詳等」の転入者を含む。

（注２）「転出先不明等」の転出者を含む。

図13　月別県外転入・転出者、県内移動者（令和5年）

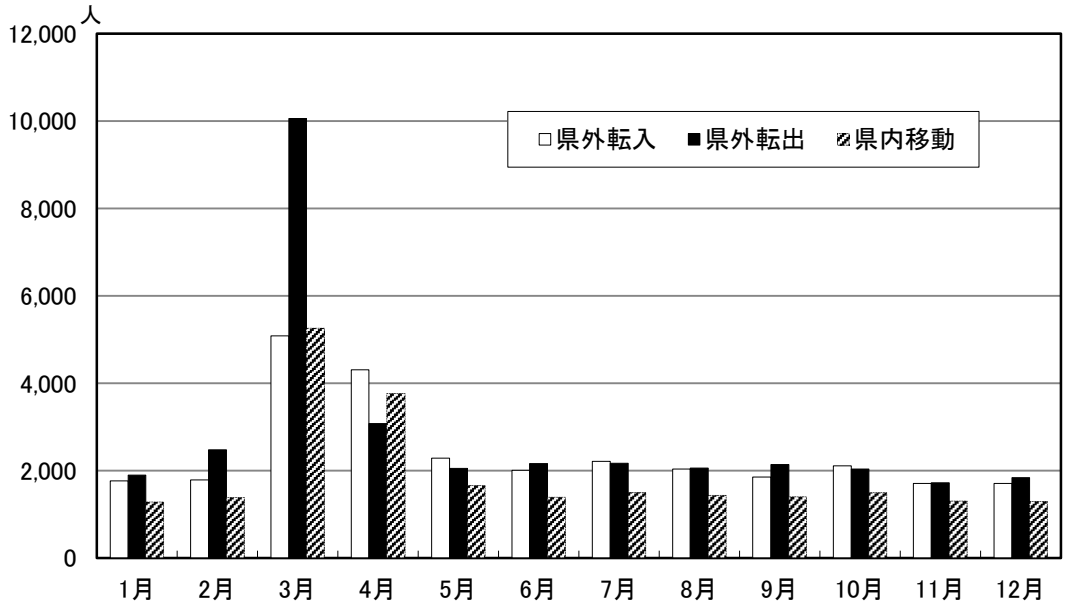

2　移動者の従前地及び転出先

（１）他の都道府県、外国との移動

福島県と他の都道府県、外国間の人口移動をみると、本県への転入者数は外国が4,379人と最も多く、以下、東京都(3,675人)、宮城県(3,602人)と続いている。

また、本県からの転出者数は東京都が5,707人と最も多く、以下、宮城県(4,742人)、埼玉県(2,920人)と続いている。

表１７　地域別転入・転出者数、転入超過数（令和5年）　（単位：人、%）

	転入者		転出者		転入超過数（△は転出超過数）(A)－(B)
	実数(A)	割合	実数(A)	割合	
総数	28,565	100.0	33,466	100.0	△ 4,901
北海道	741	2.6	804	2.4	△ 63
東北	6,291	22.0	7,134	21.3	△ 843
青森県	573	2.0	487	1.5	86
岩手県	695	2.4	634	1.9	61
宮城県	3,602	12.6	4,742	14.2	△ 1,140
秋田県	452	1.6	363	1.1	89
山形県	969	3.4	908	2.7	61
関東	12,478	43.7	17,563	52.5	△ 5,085
茨城県	1,648	5.8	1,894	5.7	△ 246
栃木県	1,091	3.8	1,451	4.3	△ 360
群馬県	471	1.6	509	1.5	△ 38
埼玉県	1,796	6.3	2,920	8.7	△ 1,124
千葉県	1,956	6.8	2,216	6.6	△ 260
東京都	3,675	12.9	5,707	17.1	△ 2,032
神奈川県	1,841	6.4	2,866	8.6	△ 1,025
中部	2,303	8.1	2,633	7.9	△ 330
新潟県	589	2.1	699	2.1	△ 110
近畿	1,155	4.0	1,478	4.4	△ 323
中国・四国	495	1.7	457	1.4	38
九州・沖縄	723	2.5	772	2.3	△ 49
外国	4,379	15.3	2,625	7.8	1,754

（注）「従前地不詳等」の転入者及び「転出先不明等」の転出者は含まない。

図14　都道府県等別転入者数（令和5年）

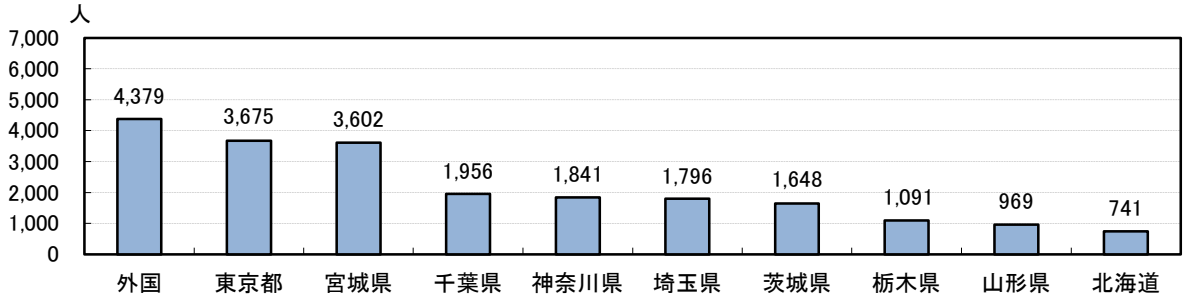

図15　都道府県等別転出者数（令和5年）

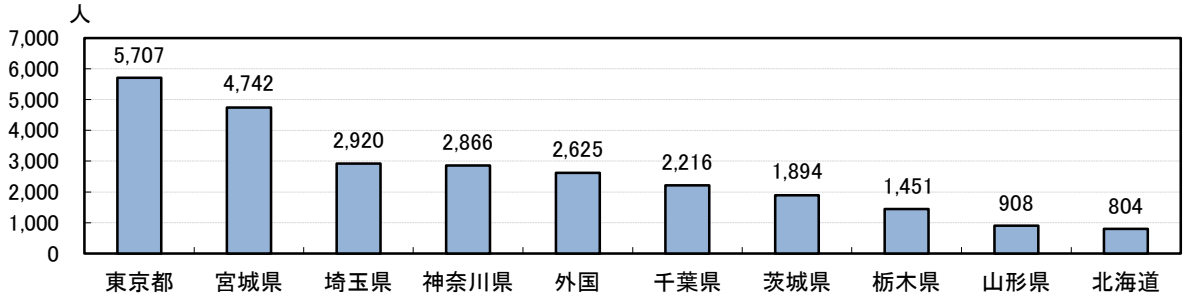

（２）方部別状況

県内の方部別人口移動をみると、南会津及びいわきを除く5方部では、同一方部内移動が最も多くなっている。また、方部間移動では、県北、県南、会津及びいわきは県中との移動が最も多く、県中及び相双は県北、南会津は会津との移動が最も多い。

次に他都道府県との人口移動をみると、県北及び相双は宮城県と、県中、県南、会津、南会津及びいわきは東京都との間で、転入・転出ともに最も多い。

表１８　方部別県内移動者数（令和5年）　（単位：人）

転出先／従前地	計	県北管内	県中管内	県南管内	会津管内	南会津管内	相双管内	いわき管内
計	23,161	6,273	6,896	2,576	3,223	341	1,891	1,961
県北管内	6,005	2,680	1,598	262	513	61	455	436
県中管内	6,596	1,637	2,773	715	541	53	237	640
県南管内	2,508	217	750	1,234	115	23	48	121
会津管内	3,440	597	708	125	1,631	108	77	194
南会津管内	469	74	59	32	173	79	28	24
相双管内	2,326	558	351	64	102	8	697	546
いわき管内	1,817	510	657	144	148	9	349	―

（注）「従前地不詳等」の転入者及び「転出先不明等」の転出者は含まない。

表１９　方部別県外（他都道府県、外国）転入、転出者数（令和5年）　（単位：人）

方部／従前地転出先		県計	県北管内	県中管内	県南管内	会津管内	南会津管内	相双管内	いわき管内
総数	転入	28,565	6,817	8,361	2,364	3,011	256	2,787	4,969
	転出	33,466	7,803	9,477	2,520	3,764	382	3,293	6,227
	転入超過	△4,901	△986	△1,116	△156	△753	△126	△506	△1,258
北海道	転入	741	197	223	61	48	8	85	119
	転出	804	150	319	48	88	2	75	122
	転入超過	△63	47	△96	13	△40	6	10	△3
東北計	転入	6,291	2,092	1,810	264	506	26	838	755
	転出	7,134	2,160	2,062	299	663	47	986	917
	転入超過	△843	△68	△252	△35	△157	△21	△148	△162
青森県	転入	573	173	169	37	43	3	80	68
	転出	487	109	176	19	31	5	70	77
	転入超過	86	64	△7	18	12	△2	10	△9
岩手県	転入	695	192	221	48	41	2	81	110
	転出	634	184	186	47	59	5	61	92
	転入超過	61	8	35	1	△18	△3	20	18
宮城県	転入	② 3,602	① 1,224	② 995	127	② 280	12	① 546	③ 418
	転出	② 4,742	① 1,436	② 1,323	⑤ 193	② 415	⑤ 27	① 751	③ 597
	転入超過	△1,140	△212	△328	△66	△135	△15	△205	△179
秋田県	転入	452	125	150	19	34	2	64	58
	転出	363	114	109	9	41	1	28	61
	転入超過	89	11	41	10	△7	1	36	△3
山形県	転入	969	⑤ 378	275	33	108	7	67	101
	転出	908	317	268	31	117	9	76	90
	転入超過	61	61	7	2	△9	△2	△9	11
関東計	転入	12,478	2,689	3,568	1,188	1,427	122	1,118	2,366
	転出	17,563	3,652	4,828	1,476	2,081	234	1,492	3,800
	転入超過	△5,085	△963	△1,260	△288	△654	△112	△374	△1,434
茨城県	転入	1,648	345	338	122	111	6	149	② 577
	転出	1,894	233	357	132	135	13	④ 230	② 794
	転入超過	△246	112	△19	△10	△24	△7	△81	△217
栃木県	転入	1,091	230	363	② 211	97	④ 14	51	125
	転出	1,451	290	368	② 275	183	③ 44	90	201
	転入超過	△360	△60	△5	△64	△86	△30	△39	△76
群馬県	転入	471	131	125	73	27	4	44	67
	転出	509	121	139	46	68	10	47	78
	転入超過	△38	10	△14	27	△41	△6	△3	△11
埼玉県	転入	⑤ 1,796	376	④ 531	⑤ 151	③ 279	③ 20	⑤ 164	275
	転出	③ 2,920	④ 572	③ 923	③ 258	④ 391	② 48	③ 246	482
	転入超過	△1,124	△196	△392	△107	△112	△28	△82	△207
千葉県	転入	③ 1,956	③ 454	③ 587	③ 154	⑤ 179	② 23	④ 177	④ 382
	転出	⑤ 2,216	⑤ 448	⑤ 609	163	⑤ 203	22	⑤ 212	⑤ 559
	転入超過	△260	6	△22	△9	△24	1	△35	△177
東京都	転入	① 3,675	② 772	① 1,099	① 324	① 460	① 42	② 353	① 625
	転出	① 5,707	② 1,351	① 1,622	① 393	① 696	① 63	② 457	① 1,125
	転入超過	△2,032	△579	△523	△69	△236	△21	△104	△500
神奈川県	転入	④ 1,841	④ 381	⑤ 525	④ 153	④ 274	⑤ 13	③ 180	⑤ 315
	転出	④ 2,866	③ 637	④ 810	④ 209	③ 405	④ 34	210	④ 561
	転入超過	△1,025	△256	△285	△56	△131	△21	△30	△246
新潟県	転入	589	136	168	34	92	12	66	81
	転出	699	178	171	53	114	23	78	82
	転入超過	△110	△42	△3	△19	△22	△11	△12	△1
外国	転入	4,379	834	1,263	446	546	61	258	971
	転出	2,625	625	727	275	300	32	169	497
	転入超過	1,754	209	536	171	246	29	89	474
その他の府県	転入	4,087	869	1,329	371	392	27	422	677
	転出	4,641	1,038	1,370	369	518	44	493	809
	転入超過	△554	△169	△41	2	△126	△17	△71	△132

①～⑤は転入、転出が多い順
（注１）「従前地不詳等」の転入者及び「転出先不明等」の転出者は含まない。
（注２）「△」は転出超過を表す。
（注３）「その他の府県」とは、中部（新潟県を除く）、近畿、中国、四国及び九州地方の府県並びに沖縄県をいう。

（３）市部・郡部別状況

県内移動者と県外移動者の割合を市部・郡部別にみると、市部では県外移動者の割合が60.4％と高くなっているのに対し、郡部では県内移動者の割合が55.1％と高くなっている。

市部の中で県内移動者の割合が最も高いのは本宮市で60.3％、一方、県外移動者の割合が最も高いのはいわき市で74.8％となっている。

また、県内移動では7市で転入超過となっており、県外移動ではすべての市で転出超過となっている。

なお、13市における移動者の主な従前地、転出先は表21のとおりとなっている。

表２０　県内移動者と県外移動者の割合（令和5年）　（単位：人、％）

	移動者総数(A)	県内移動					県外移動				
		転入	転出	計(B)	割合(B)/(A)	転入超過(注2)	転入	転出	計(C)	割合(C)/(A)	転入超過(注2)
市部	86,435	17,430	16,814	34,244	39.6	616	23,851	28,340	52,191	60.4	△ 4,489
福島市	16,951	3,441	3,201	6,642	39.2	240	4,772	5,537	10,309	60.8	△ 765
会津若松市	7,188	1,593	1,696	3,289	45.8	△ 103	1,683	2,216	3,899	54.2	△ 533
郡山市	20,877	4,141	3,549	7,690	36.8	592	6,167	7,020	13,187	63.2	△ 853
いわき市	14,974	1,961	1,817	3,778	25.2	144	4,969	6,227	11,196	74.8	△ 1,258
白河市	4,493	998	1,129	2,127	47.3	△ 131	1,068	1,298	2,366	52.7	△ 230
須賀川市	4,417	1,168	1,190	2,358	53.4	△ 22	942	1,117	2,059	46.6	△ 175
喜多方市	2,129	577	514	1,091	51.2	63	461	577	1,038	48.8	△ 116
相馬市	2,079	380	440	820	39.4	△ 60	562	697	1,259	60.6	△ 135
二本松市	2,814	625	800	1,425	50.6	△ 175	681	708	1,389	49.4	△ 27
田村市	1,574	347	495	842	53.5	△ 148	355	377	732	46.5	△ 22
南相馬市	3,940	708	703	1,411	35.8	5	1,148	1,381	2,529	64.2	△ 233
伊達市	2,899	768	736	1,504	51.9	32	663	732	1,395	48.1	△ 69
本宮市	2,100	723	544	1,267	60.3	179	380	453	833	39.7	△ 73
郡部	21,918	5,731	6,347	12,078	55.1	△ 616	4,714	5,126	9,840	44.9	△ 412

（注１）「従前地不詳等」の転入者及び「転出先不明等」の転出者は含まない。
（注２）「△」は転出超過を表す。

表２１　移動者の主な従前地・転出先－13市（令和5年）　（単位：人）

市名	順位	1	2	3	市名	順位	1	2	3
福島市	転入	宮城県 942	郡山市 660	東京都 570	相馬市	転入	宮城県 148	福島市 81	南相馬市 81
	転出	宮城県 1,069	東京都 971	郡山市 786		転出	宮城県 221	福島市 109	南相馬市 105
会津若松市	転入	東京都 256	福島市 231	郡山市 231	二本松市	転入	福島市 198	郡山市 126	本宮市 78
	転出	東京都 427	郡山市 371	福島市 296		転出	福島市 254	郡山市 154	東京都 128
郡山市	転入	宮城県 852	東京都 836	福島市 786	田村市	転入	郡山市 111	東京都 48	埼玉県 46
	転出	東京都 1,191	宮城県 1,087	埼玉県 690		転出	郡山市 224	東京都 56	神奈川県 49
いわき市	転入	東京都 625	茨城県 577	郡山市 427	南相馬市	転入	宮城県 256	福島市 169	東京都 123
	転出	東京都 1,125	茨城県 794	宮城県 597		転出	宮城県 362	福島市 170	東京都 147
白河市	転入	西郷村 181	東京都 149	郡山市 148	伊達市	転入	福島市 421	宮城県 108	東京都 69
	転出	西郷村 346	東京都 218	郡山市 177		転出	福島市 427	宮城県 128	東京都 99
須賀川市	転入	郡山市 486	東京都 110	福島市 82	本宮市	転入	郡山市 328	二本松市 107	福島市 88
	転出	郡山市 487	東京都 188	宮城県 113		転出	郡山市 204	東京都 85	二本松市 78
喜多方市	転入	会津若松市 187	東京都 72	郡山市 70					
	転出	会津若松市 203	東京都 107	福島市 67					

3　年齢別移動者数

県内移動者を年齢階級別にみると、20～34歳の年代で10,466人と県内移動者総数の約45％を占めている。

また、県外移動者を年齢階級別にみると、転入超過数は60～64歳の90人が最多で、次いで55～59歳の36人となっている。

一方、転出超過数は20～24歳の2,501人が最多で、次いで15～19歳の1,036人となっている。

表２２　年齢階級別移動者数（令和5年）　（単位：人）

年	区分	移動者総数			県内移動者			県外移動者								
		総数	（男）	（女）	総数	（男）	（女）	転入	（男）	（女）	転出	（男）	（女）	転入超過	（男）	（女）
5年	総数	85,192	47,650	37,542	23,161	12,424	10,737	28,565	16,409	12,156	33,466	18,817	14,649	△ 4,901	△ 2,408	△ 2,493
	0～4歳	3,961	2,014	1,947	1,468	770	698	1,213	609	604	1,280	635	645	△ 67	△ 26	△ 41
	5～9	2,147	1,084	1,063	672	321	351	726	377	349	749	386	363	△ 23	△ 9	△ 14
	10～14	1,241	666	575	399	203	196	422	240	182	420	223	197	2	17	△ 15
	15～19	5,640	3,183	2,457	1,064	602	462	1,770	1,065	705	2,806	1,516	1,290	△ 1,036	△ 451	△ 585
	20～24	18,589	9,819	8,770	3,488	1,704	1,784	6,300	3,559	2,741	8,801	4,556	4,245	△ 2,501	△ 997	△ 1,504
	25～29	15,121	8,369	6,752	4,036	2,044	1,992	5,084	2,842	2,242	6,001	3,483	2,518	△ 917	△ 641	△ 276
	30～34	9,724	5,515	4,209	2,942	1,579	1,363	3,322	1,854	1,468	3,460	2,082	1,378	△ 138	△ 228	90
	35～39	6,620	3,881	2,739	1,985	1,147	838	2,280	1,333	947	2,355	1,401	954	△ 75	△ 68	△ 7
	40～44	4,669	2,813	1,856	1,369	823	546	1,667	997	670	1,633	993	640	34	4	30
	45～49	4,240	2,640	1,600	1,298	806	492	1,414	894	520	1,528	940	588	△ 114	△ 46	△ 68
	50～54	3,658	2,390	1,268	1,090	703	387	1,265	825	440	1,303	862	441	△ 38	△ 37	△ 1
	55～59	2,777	1,819	958	881	597	284	966	605	361	930	617	313	36	△ 12	48
	60～64	1,927	1,259	668	555	357	198	731	482	249	641	420	221	90	62	28
	65～69	1,306	823	483	401	237	164	459	298	161	446	288	158	13	10	3
	70～74	970	545	425	277	161	116	359	209	150	334	175	159	25	34	△ 9
	75～79	672	311	361	208	101	107	221	97	124	243	113	130	△ 22	△ 16	△ 6
	80～84	612	209	403	260	90	170	163	67	96	189	52	137	△ 26	15	△ 41
	85歳以上	1,318	310	1,008	768	179	589	203	56	147	347	75	272	△ 144	△ 19	△ 125
4年	総数	87,268	49,044	38,224	24,409	12,932	11,477	28,835	17,057	11,778	34,024	19,055	14,969	△ 5,189	△ 1,998	△ 3,191
3年		83,771	47,122	36,649	25,025	13,226	11,799	26,021	15,508	10,513	32,725	18,388	14,337	△ 6,704	△ 2,880	△ 3,824
2年		85,768	48,721	37,047	25,631	13,678	11,953	26,916	16,185	10,731	33,221	18,858	14,363	△ 6,305	△ 2,673	△ 3,632
元年		92,320	51,501	40,819	26,565	14,001	12,564	29,985	17,640	12,345	35,770	19,860	15,910	△ 5,785	△ 2,220	△ 3,565
30年		91,809	51,079	40,730	27,138	14,307	12,831	29,032	16,917	12,115	35,639	19,855	15,784	△ 6,607	△ 2,938	△ 3,669
29年		92,707	51,964	40,743	27,863	14,695	13,168	28,746	16,813	11,933	36,098	20,456	15,642	△ 7,352	△ 3,643	△ 3,709

（注１）「従前地不詳等」の転入者及び「転出先不明等」の転出者は含まない。

（注２）「△」は転出超過を表す。

図１６　年齢別県外移動者数（令和5年）

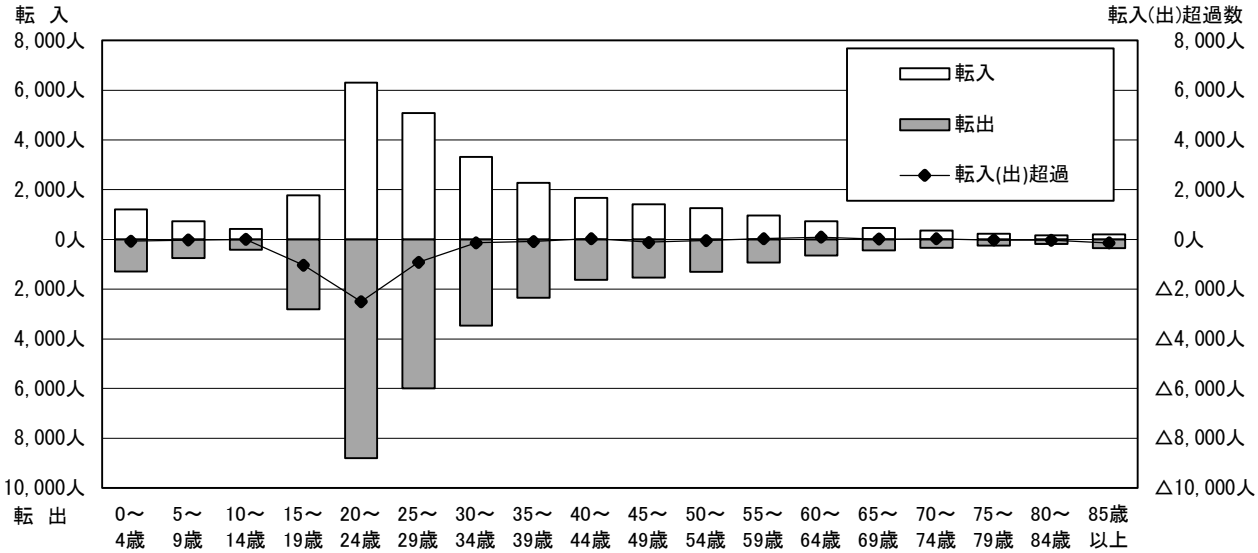

第４　外国人人口

１　外国人の人口

令和6年1月1日の外国人人口は、15,757人となった。対前年増減数は2,170人の増であり、うち20～24歳の増加数が883人と最も多くなっている。

また、対前年増減数を男女別にみると、男女ともに20～24歳の増加数が最も多く、男性が467人、女性が416人増加している。

表２３　外国人人口（総数・男女の別）及び増減（各年1月1日現在）　（単位：人）

	男女計				男性				女性			
	令和5年	令和6年	対前年増減		令和5年	令和6年	対前年増減		令和5年	令和6年	対前年増減	
			実数	増減率			実数	増減率			実数	増減率
総数	13,587	15,757	2,170	0.16	6,039	7,105	1,066	0.18	7,548	8,652	1,104	0.15
0～4歳	268	228	△ 40	△ 0.15	136	124	△ 12	△ 0.09	132	104	△ 28	△ 0.21
5～14	414	482	68	0.16	191	235	44	0.23	223	247	24	0.11
15～19	400	603	203	0.51	191	295	104	0.54	209	308	99	0.47
20～24	2,438	3,321	883	0.36	1,416	1,883	467	0.33	1,022	1,438	416	0.41
25～29	2,314	2,641	327	0.14	1,371	1,478	107	0.08	943	1,163	220	0.23
30～34	1,567	1,947	380	0.24	857	1,074	217	0.25	710	873	163	0.23
35～44	1,990	2,185	195	0.10	759	865	106	0.14	1,231	1,320	89	0.07
45～54	2,025	2,000	△ 25	△ 0.01	446	467	21	0.05	1,579	1,533	△ 46	△ 0.03
55～64	1,290	1,406	116	0.09	306	307	1	0.00	984	1,099	115	0.12
65～	741	804	63	0.09	273	284	11	0.04	468	520	52	0.11
年齢不明	140	140	0	0.00	93	93	0	0.00	47	47	0	0.00

２　外国人の人口動態

県内の外国人の人口増減数は、自然増減が14人の増、社会増減が2,156人の増、人口増減が2,170人の増となった。

社会増減を国籍別にみると、最も社会増加数が多いのはベトナムで703人、以下、インドネシア（522人）、ミャンマー（268人）となっている。

表２４　外国人の人口増減数（自然・社会増減数）（令和5年）

		自然増減		社会増減		人口増減	
		実数	率	実数	率	実数	率
外国人	総数	14	0.00	2,156	0.12	2,170	0.12
	男	3	-	1,063	-	1,066	-
	女	11	-	1,093	-	1,104	-
(参考)日本人	総数	△ 18,466	△ 1.03	△ 6,993	△ 0.39	△ 25,459	△ 1.43
(参考)総数	総数	△ 18,429	△ 1.03	△ 4,839	△ 0.27	△ 23,268	△ 1.30

（注1）自然、社会及び人口増減率は年初人口（1月1日現在）に対する割合

（注2）総数には国籍不明者が含まれるため、外国人と日本人の合計は総数に一致しない

第５　最近10年の人口推移

最近10年の県人口は減少が続いており、平成26年と令和5年を比較すると8.8%の減少となっている。

これを方部別にみると、会津、南会津及び相双の減少率は県全体を下回っているが、県北、県中、県南及びいわきは上回っている。

また、市町村別にみると、大玉村、西郷村及び広野町で平成26年より人口増となっている。

＜ 表25の見方 ＞

表の右側にある「折れ線グラフ」は、平成26年の人口を基準値として、令和5年まで毎年の人口推移を表したものである。

なお、富岡町、大熊町、双葉町、浪江町、葛尾村及び飯舘村については、平成27年10月1日現在全域が原子力災害による避難指示区域であった、楢葉町については、平成27年9月4日まで全域が避難指示区域であったため、平成28～令和元年の人口を「－」表章している。また、大熊町、双葉町及び浪江町については、人口（男女の内数を含む）の推計値にマイナスとなる項目があるため、令和３年～５年の該当年の人口も「－」表章している。ただし、全ての項目の県計及び各計には、これらの町村の住民基本台帳による増減数を反映している。

表２５　市町村人口の推移（平成26年～令和5年、各年10月1日現在）　（単位：人）

年 / 市町村	平成 26	27	28	29	30	令和 元	2	3	4	5
県　計	1,936,630	1,914,039	1,900,253	1,881,382	1,862,705	1,844,173	1,833,152	1,812,058	1,790,359	1,766,721
市　部	1,536,339	1,579,063	1,570,699	1,557,736	1,545,260	1,533,117	1,511,007	1,496,876	1,481,713	1,464,206
郡　部	400,291	334,976	329,554	323,646	317,445	311,056	322,145	315,182	308,646	302,515
県北管内	476,519	490,647	487,601	483,125	479,228	474,577	465,894	461,404	456,608	451,429
福島市	283,145	294,247	293,186	291,013	289,007	286,742	282,693	280,655	278,133	275,383
二本松市	56,386	58,162	57,422	56,641	56,135	55,332	53,557	52,837	52,088	51,256
伊達市	62,185	62,400	61,672	60,853	60,164	59,441	58,240	57,336	56,533	55,762
本宮市	30,482	30,924	30,880	30,751	30,652	30,546	30,236	30,121	30,061	29,921
伊達郡計	35,903	36,235	35,689	35,045	34,345	33,569	32,268	31,581	30,904	30,232
桑折町	12,096	12,271	12,138	12,017	11,868	11,671	11,459	11,284	11,138	10,951

平成26年からの人口推移

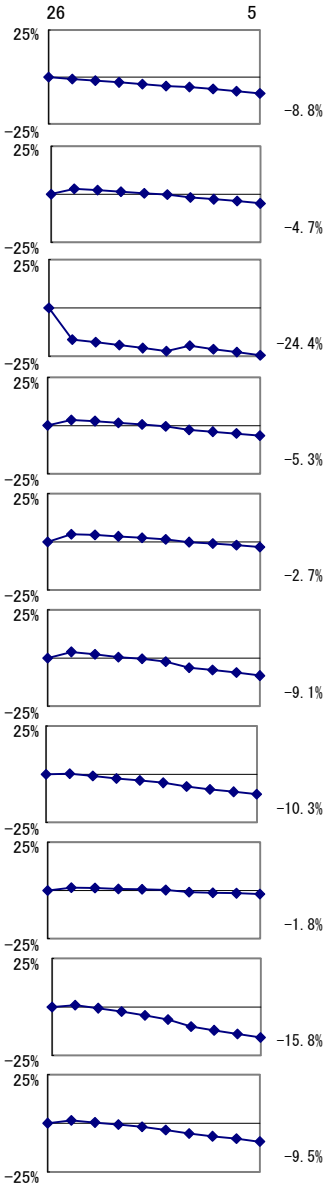

表２５　市町村人口の推移（平成26年～令和5年、各年10月1日現在）

（単位：人）

年 / 市町村	平成26	27	28	29	30	令和元	2	3	4	5
国見町	9,505	9,512	9,389	9,230	9,079	8,881	8,639	8,447	8,236	8,043
川俣町	14,302	14,452	14,162	13,798	13,398	13,017	12,170	11,850	11,530	11,238
安達郡計	8,418	8,679	8,752	8,822	8,925	8,947	8,900	8,874	8,889	8,875
大玉村	8,418	8,679	8,752	8,822	8,925	8,947	8,900	8,874	8,889	8,875
県中管内	532,037	539,376	537,249	534,043	529,893	526,545	519,577	515,110	510,583	505,482
郡山市	328,816	335,444	335,546	334,636	332,863	331,838	327,692	326,121	324,003	321,654
須賀川市	76,940	77,441	77,170	76,626	76,120	75,822	74,992	74,268	73,800	73,096
田村市	37,833	38,503	37,889	37,255	36,716	35,955	35,169	34,438	33,777	33,068
岩瀬郡計	18,408	18,097	17,965	17,815	17,643	17,539	17,512	17,345	17,200	17,023
鏡石町	12,578	12,486	12,430	12,385	12,315	12,266	12,318	12,259	12,204	12,088
天栄村	5,830	5,611	5,535	5,430	5,328	5,273	5,194	5,086	4,996	4,935
石川郡計	42,313	41,112	40,267	39,568	38,838	38,094	37,723	36,825	36,089	35,392
石川町	16,802	15,880	15,509	15,240	14,989	14,695	14,644	14,274	14,022	13,782
玉川村	6,908	6,777	6,740	6,691	6,579	6,502	6,392	6,273	6,158	6,029

平成26年からの人口推移

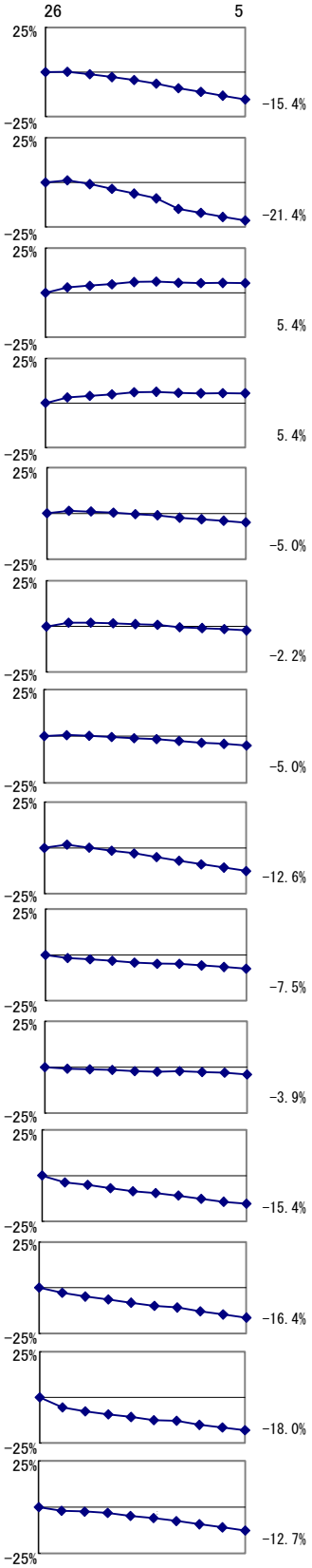

表２５　市町村人口の推移（平成26年～令和5年、各年10月1日現在）

（単位：人）

年 / 市町村	平成26	27	28	29	30	令和元	2	3	4	5
平田村	6,436	6,505	6,356	6,235	6,087	5,949	5,826	5,662	5,537	5,442
浅川町	6,605	6,577	6,428	6,338	6,253	6,146	6,036	5,936	5,786	5,687
古殿町	5,562	5,373	5,234	5,064	4,930	4,802	4,825	4,680	4,586	4,452
田村郡計	27,727	28,779	28,412	28,143	27,713	27,297	26,489	26,113	25,714	25,249
三春町	17,283	18,304	18,124	17,981	17,754	17,568	17,018	16,859	16,696	16,484
小野町	10,444	10,475	10,288	10,162	9,959	9,729	9,471	9,254	9,018	8,765
県南管内	145,382	144,080	142,889	141,445	140,120	138,927	138,770	137,248	135,747	134,346
白河市	62,724	61,913	61,431	60,781	60,261	59,730	59,491	58,849	58,124	57,330
西白河郡計	49,250	49,188	49,115	48,879	48,689	48,616	49,193	48,867	48,723	48,743
西郷村	19,770	20,322	20,351	20,370	20,418	20,571	20,808	20,764	20,880	21,005
泉崎村	6,552	6,495	6,444	6,361	6,339	6,245	6,213	6,153	6,066	5,994
中島村	5,003	5,001	4,978	4,953	4,872	4,831	4,885	4,806	4,757	4,692
矢吹町	17,925	17,370	17,342	17,195	17,060	16,969	17,287	17,144	17,020	17,052
東白川郡計	33,408	32,979	32,343	31,785	31,170	30,581	30,086	29,532	28,900	28,273

平成26年からの人口推移

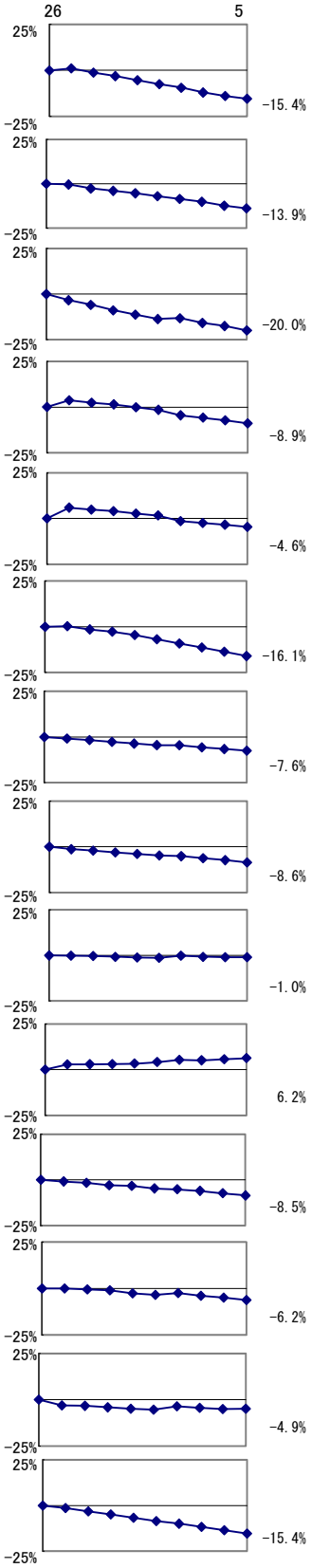

表２５　市町村人口の推移（平成26年～令和5年、各年10月1日現在）

（単位：人）

年 / 市町村	平成26	27	28	29	30	令和元	2	3	4	5	平成26年からの人口推移
棚倉町	14,457	14,295	14,042	13,923	13,750	13,551	13,343	13,101	12,856	12,616	-12.7%
矢祭町	5,973	5,950	5,859	5,712	5,611	5,517	5,392	5,259	5,140	5,038	-15.7%
塙町	9,310	9,157	8,985	8,812	8,609	8,401	8,302	8,217	8,050	7,835	-15.8%
鮫川村	3,668	3,577	3,457	3,338	3,200	3,112	3,049	2,955	2,854	2,784	-24.1%
会津管内	250,378	250,605	247,404	244,592	241,178	237,857	232,140	228,553	224,844	220,710	-11.8%
会津若松市	122,715	124,062	122,882	121,925	120,841	119,820	117,376	116,000	114,687	112,876	-8.0%
喜多方市	49,819	49,377	48,740	48,053	47,203	46,592	44,760	44,149	43,349	42,474	-14.7%
耶麻郡計	28,221	28,029	27,422	26,919	26,267	25,580	25,200	24,623	24,057	23,493	-16.8%
北塩原村	2,946	2,831	2,760	2,726	2,648	2,571	2,556	2,496	2,370	2,318	-21.3%
西会津町	6,680	6,582	6,414	6,207	5,985	5,802	5,770	5,591	5,467	5,315	-20.4%
磐梯町	3,589	3,579	3,534	3,480	3,440	3,406	3,322	3,273	3,216	3,153	-12.1%
猪苗代町	15,006	15,037	14,714	14,506	14,194	13,801	13,552	13,263	13,004	12,707	-15.3%
河沼郡計	23,231	23,045	22,731	22,503	22,075	21,588	21,230	20,792	20,283	19,951	-14.1%
会津坂下町	16,442	16,303	16,096	15,965	15,681	15,373	15,068	14,760	14,392	14,184	-13.7%
湯川村	3,162	3,206	3,187	3,172	3,100	3,038	3,081	3,037	2,989	2,949	-6.7%

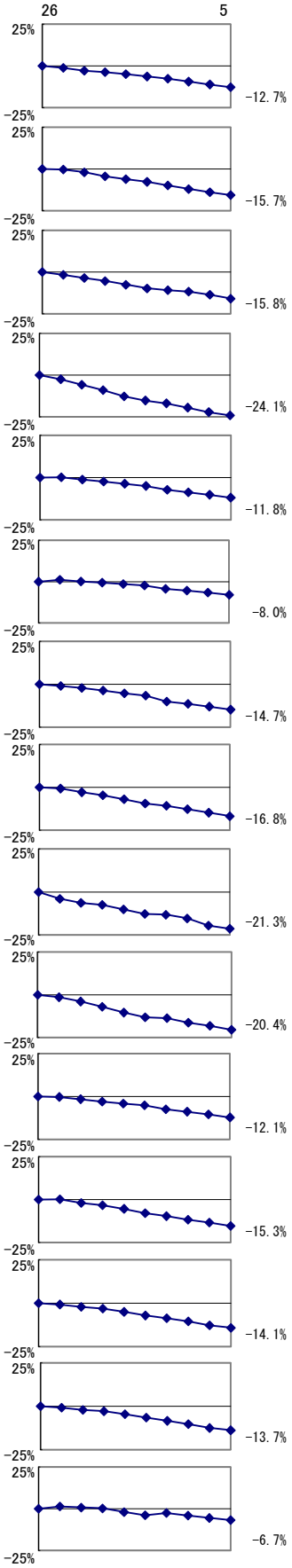

表２５　市町村人口の推移（平成26年～令和5年、各年10月1日現在）

（単位：人）

年 / 市町村	平成26	27	28	29	30	令和元	2	3	4	5
柳津町	3,627	3,536	3,448	3,366	3,294	3,177	3,081	2,995	2,902	2,818
大沼郡計	26,392	26,092	25,629	25,192	24,792	24,277	23,574	22,989	22,468	21,916
三島町	1,720	1,668	1,622	1,571	1,546	1,497	1,452	1,404	1,335	1,294
金山町	2,174	2,189	2,147	2,117	2,048	1,974	1,862	1,808	1,742	1,720
昭和村	1,335	1,322	1,290	1,262	1,236	1,218	1,246	1,204	1,182	1,154
会津美里町	21,163	20,913	20,570	20,242	19,962	19,588	19,014	18,573	18,209	17,748
南会津管内	27,678	27,149	26,561	25,911	25,307	24,748	24,263	23,608	22,958	22,294
南会津郡計	27,678	27,149	26,561	25,911	25,307	24,748	24,263	23,608	22,958	22,294
下郷町	6,010	5,800	5,702	5,512	5,376	5,259	5,264	5,120	4,943	4,810
檜枝岐村	616	615	602	589	571	559	504	509	505	491
只見町	4,536	4,470	4,413	4,337	4,262	4,178	4,044	3,950	3,850	3,717
南会津町	16,516	16,264	15,844	15,473	15,098	14,752	14,451	14,029	13,660	13,276
相双管内	178,467	111,945	110,095	106,599	104,082	101,288	119,577	116,664	113,882	110,985
相馬市	35,472	38,556	38,448	38,171	37,946	37,425	34,865	34,405	33,954	33,390
南相馬市	63,653	57,797	56,979	55,364	54,455	53,643	59,005	58,226	57,467	56,521

平成26年からの人口推移

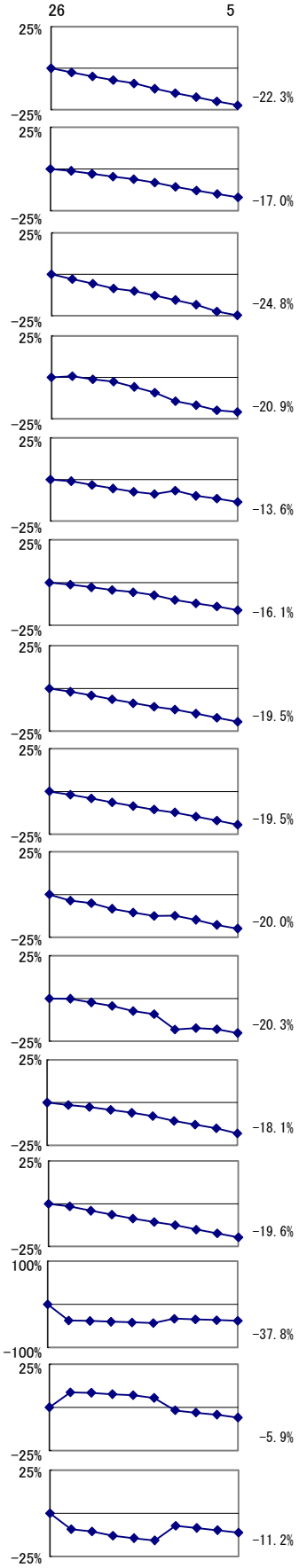

表２５　市町村人口の推移（平成26年～令和5年、各年10月1日現在）

（単位：人）

市町村＼年	平成26	27	28	29	30	令和元	2	3	4	5
双葉郡計	65,723	7,333	6,490	5,076	3,996	2,806	16,484	15,135	13,785	12,672
広野町	4,985	4,319	4,255	4,083	3,971	3,982	5,412	5,375	5,339	5,297
楢葉町	7,101	975	－	－	－	－	3,710	3,627	3,578	3,464
富岡町	14,162	0	－	－	－	－	2,128	1,738	1,481	1,216
川内村	2,569	2,021	2,016	1,987	1,951	1,872	2,044	1,966	1,893	1,819
大熊町	10,879	0	－	－	－	－	847	741	－	－
双葉町	6,136	0	－	－	－	－	0	－	－	－
浪江町	18,434	0	－	－	－	－	1,923	1,434	－	－
葛尾村	1,457	18	－	－	－	－	420	383	353	322
相馬郡計	13,619	8,259	8,178	7,988	7,685	7,414	9,223	8,898	8,676	8,402
新地町	7,713	8,218	8,250	8,278	8,197	8,143	7,905	7,845	7,775	7,653
飯舘村	5,906	41	－	－	－	－	1,318	1,053	901	749
いわき管内	326,169	350,237	348,454	345,667	342,897	340,231	332,931	329,471	325,737	321,475
いわき市	326,169	350,237	348,454	345,667	342,897	340,231	332,931	329,471	325,737	321,475

平成26年からの人口推移

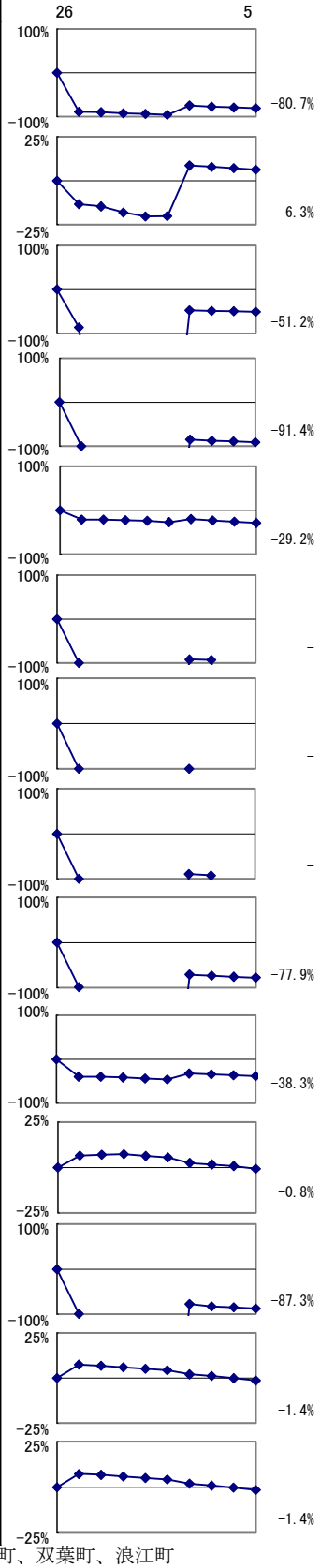

（注1）平成27年10月1日現在、全域が避難指示区域に指定されていた町村においては、富岡町、大熊町、双葉町、浪江町で人口が「0」、葛尾村が18名（準備宿泊者）、飯舘村が41名（社会福祉施設入所者）である。

（注2）富岡町、大熊町、双葉町、浪江町、葛尾村及び飯舘村については、平成27年10月1日現在全域が原子力災害による避難指示区域のため、楢葉町については、平成27年9月4日まで全域が避難指示区域だったため、平成28～令和元年の人口を「－」表章している。また、大熊町、双葉町及び浪江町については、人口（男女の内数を含む）の推計値にマイナスとなる項目があるため、令和３年～５年の該当年の人口も「－」表章している。ただし、全ての項目の県計及び各計には、これらの町村の住民基本台帳による増減数を反映している。

Ⅴ　統計表

第１表　市町村、年齢（５歳階級）、男女別人口（令和5年10月1日現在）

	年齢5歳階級別人口													
	総数	0～4歳	5～9歳	10～14歳	15～19歳	20～24歳	25～29歳	30～34歳	35～39歳	40～44歳	45～49歳	50～54歳	55～59歳	60～64歳
福島県	1,766,721	51,984	66,571	70,957	78,083	66,500	68,196	79,075	93,699	104,257	119,431	119,536	113,543	123,237
うち男	872,434	26,431	33,826	36,617	40,294	36,166	36,427	41,512	48,566	54,241	62,018	61,582	57,647	61,777
うち女	894,287	25,553	32,745	34,340	37,789	30,334	31,769	37,563	45,133	50,016	57,413	57,954	55,896	61,460
市部	1,464,206	43,732	56,034	58,847	64,999	57,482	58,542	67,217	78,397	87,293	100,412	101,330	94,848	100,081
うち男	720,339	22,151	28,532	30,307	33,466	30,978	30,941	34,979	40,412	44,983	51,841	51,893	47,889	49,885
うち女	743,867	21,581	27,502	28,540	31,533	26,504	27,601	32,238	37,985	42,310	48,571	49,437	46,959	50,196
郡部	302,515	8,252	10,537	12,110	13,084	9,018	9,654	11,858	15,302	16,964	19,019	18,206	18,695	23,156
うち男	152,095	4,280	5,294	6,310	6,828	5,188	5,486	6,533	8,154	9,258	10,177	9,689	9,758	11,892
うち女	150,420	3,972	5,243	5,800	6,256	3,830	4,168	5,325	7,148	7,706	8,842	8,517	8,937	11,264
県北管内	451,429	12,888	16,689	17,510	19,910	18,470	17,474	20,059	23,363	26,535	30,684	31,510	29,156	30,356
うち男	220,680	6,486	8,463	9,021	10,287	9,611	9,050	10,398	11,950	13,601	15,670	15,968	14,657	15,130
うち女	230,749	6,402	8,226	8,489	9,623	8,859	8,424	9,661	11,413	12,934	15,014	15,542	14,499	15,226
福島市	275,383	8,082	10,255	10,668	12,203	12,473	11,266	12,613	14,204	16,107	19,164	19,988	17,998	17,839
うち男	134,305	4,097	5,224	5,504	6,364	6,456	5,747	6,422	7,203	8,165	9,670	10,077	9,053	8,861
うち女	141,078	3,985	5,031	5,164	5,839	6,017	5,519	6,191	7,001	7,942	9,494	9,911	8,945	8,978
二本松市	51,256	1,384	1,823	1,941	2,191	1,788	1,939	2,213	2,671	2,963	3,226	3,229	3,180	3,759
うち男	25,279	674	926	1,009	1,088	965	1,051	1,191	1,417	1,538	1,701	1,645	1,611	1,848
うち女	25,977	710	897	932	1,103	823	888	1,022	1,254	1,425	1,525	1,584	1,569	1,911
伊達市	55,762	1,429	1,955	2,085	2,376	1,933	1,762	2,232	2,680	3,125	3,574	3,854	3,761	3,964
うち男	27,131	707	985	1,048	1,216	974	912	1,162	1,378	1,601	1,870	1,970	1,871	1,990
うち女	28,631	722	970	1,037	1,160	959	850	1,070	1,302	1,524	1,704	1,884	1,890	1,974
本宮市	29,921	990	1,332	1,359	1,502	1,082	1,310	1,443	1,902	2,118	2,126	1,975	1,882	2,032
うち男	14,882	484	700	716	788	586	701	796	977	1,117	1,091	1,009	954	1,055
うち女	15,039	506	632	643	714	496	609	647	925	1,001	1,035	966	928	977
伊達郡	30,232	622	857	1,000	1,226	906	831	1,017	1,339	1,596	1,959	1,940	1,870	2,181
うち男	14,699	328	410	514	611	463	455	557	691	842	1,010	995	930	1,108
うち女	15,533	294	447	486	615	443	376	460	648	754	949	945	940	1,073
桑折町	10,951	294	393	408	479	309	345	422	534	619	731	755	662	769
うち男	5,315	159	189	205	241	170	184	236	259	321	373	388	327	380
うち女	5,636	135	204	203	238	139	161	186	275	298	358	367	335	389
国見町	8,043	139	223	254	332	236	215	255	345	418	516	505	501	563
うち男	3,832	71	105	141	165	98	101	135	183	228	251	259	239	285
うち女	4,211	68	118	113	167	138	114	120	162	190	265	246	262	278
川俣町	11,238	189	241	338	415	361	271	340	460	559	712	680	707	849
うち男	5,552	98	116	168	205	195	170	186	249	293	386	348	364	443
うち女	5,686	91	125	170	210	166	101	154	211	266	326	332	343	406
安達郡	8,875	381	467	457	412	288	366	541	567	626	635	524	465	581
うち男	4,384	196	218	230	220	167	184	270	284	338	328	272	238	268
うち女	4,491	185	249	227	192	121	182	271	283	288	307	252	227	313
大玉村	8,875	381	467	457	412	288	366	541	567	626	635	524	465	581
うち男	4,384	196	218	230	220	167	184	270	284	338	328	272	238	268
うち女	4,491	185	249	227	192	121	182	271	283	288	307	252	227	313
県中管内	505,482	15,746	19,984	21,214	23,253	20,955	20,695	24,012	28,524	31,439	35,184	34,449	32,323	34,796
うち男	249,759	8,053	10,139	10,925	12,061	11,689	10,893	12,396	14,613	16,210	18,064	17,543	16,133	17,309
うち女	255,723	7,693	9,845	10,289	11,192	9,266	9,802	11,616	13,911	15,229	17,120	16,906	16,190	17,487
郡山市	321,654	10,600	12,986	13,357	14,475	14,512	14,407	16,431	18,667	20,519	23,148	22,921	20,598	20,945
うち男	158,816	5,420	6,610	6,876	7,448	8,096	7,498	8,379	9,437	10,522	11,878	11,648	10,230	10,306
うち女	162,838	5,180	6,376	6,481	7,027	6,416	6,909	8,052	9,230	9,997	11,270	11,273	10,368	10,639
須賀川市	73,096	2,430	3,105	3,262	3,615	2,718	2,869	3,246	4,206	4,729	5,203	5,037	4,637	5,038
うち男	35,879	1,251	1,554	1,667	1,827	1,446	1,525	1,679	2,215	2,382	2,635	2,591	2,302	2,495
うち女	37,217	1,179	1,551	1,595	1,788	1,272	1,344	1,567	1,991	2,347	2,568	2,446	2,335	2,543
田村市	33,068	736	1,155	1,303	1,369	1,038	1,008	1,322	1,626	1,795	1,806	1,948	2,265	2,787
うち男	16,332	373	569	652	699	579	561	715	858	937	954	994	1,151	1,453
うち女	16,736	363	586	651	670	459	447	607	768	858	852	954	1,114	1,334
岩瀬郡	17,023	576	719	759	873	664	683	819	1,005	1,111	1,244	1,008	923	1,192
うち男	8,395	309	358	422	455	353	362	428	518	600	627	518	475	571
うち女	8,628	267	361	337	418	311	321	391	487	511	617	490	448	621
鏡石町	12,088	438	568	578	655	487	510	621	732	842	942	778	670	762
うち男	5,933	236	280	314	344	251	265	333	372	452	473	404	341	365
うち女	6,155	202	288	264	311	236	245	288	360	390	469	374	329	397
天栄村	4,935	138	151	181	218	177	173	198	273	269	302	230	253	430
うち男	2,462	73	78	108	111	102	97	95	146	148	154	114	134	206
うち女	2,473	65	73	73	107	75	76	103	127	121	148	116	119	224

（単位：人、%）

						（再掲）年齢3区分別人口								
						実数（人）				割合（%）				
						年少人口	生産年齢人口	老年人口		年少人口	生産年齢	老年人口		
65～69歳	70～74歳	75～79歳	80～84歳	85歳以上	年齢不明	0～14歳	15～64歳	65歳以上	75歳以上	0～14歳	15～64歳	65歳以上	75歳以上	
131,407	147,043	104,975	83,442	110,851	33,934	189,512	965,557	577,718	299,268	10.9	55.7	33.3	17.3	福島県
65,146	71,858	48,985	34,744	33,859	20,738	96,874	500,230	254,592	117,588	11.4	58.7	29.9	13.8	うち男
66,261	75,185	55,990	48,698	76,992	13,196	92,638	465,327	323,126	181,680	10.5	52.8	36.7	20.6	うち女
104,663	118,150	85,552	67,625	87,421	31,581	158,613	810,601	463,411	240,598	11.1	56.6	32.3	16.8	市部
51,541	57,130	39,428	28,133	26,843	19,007	80,990	417,267	203,075	94,404	11.5	59.5	29.0	13.5	うち男
53,122	61,020	46,124	39,492	60,578	12,574	77,623	393,334	260,336	146,194	10.6	53.8	35.6	20.0	うち女
26,744	28,893	19,423	15,817	23,430	2,353	30,899	154,956	114,307	58,670	10.3	51.6	38.1	19.5	郡部
13,605	14,728	9,557	6,611	7,016	1,731	15,884	82,963	51,517	23,184	10.6	55.2	34.3	15.4	うち男
13,139	14,165	9,866	9,206	16,414	622	15,015	71,993	62,790	35,486	10.0	48.1	41.9	23.7	うち女
32,367	37,769	27,810	21,914	29,060	7,905	47,087	247,517	148,920	78,784	10.6	55.8	33.6	17.8	県北管内
15,827	18,360	12,930	9,184	9,341	4,746	23,970	126,322	65,642	31,455	11.1	58.5	30.4	14.6	うち男
16,540	19,409	14,880	12,730	19,719	3,159	23,117	121,195	83,278	47,329	10.2	53.3	36.6	20.8	うち女
18,366	21,275	16,481	12,925	16,247	7,229	29,005	153,855	85,294	45,653	10.8	57.4	31.8	17.0	福島市
8,983	10,108	7,456	5,381	5,217	4,317	14,825	78,018	37,145	18,054	11.4	60.0	28.6	13.9	うち男
9,383	11,167	9,025	7,544	11,030	2,912	14,180	75,837	48,149	27,599	10.3	54.9	34.8	20.0	うち女
4,380	4,905	3,210	2,476	3,660	318	5,148	27,159	18,631	9,346	10.1	53.3	36.6	18.3	二本松市
2,157	2,500	1,544	1,029	1,180	205	2,609	14,055	8,410	3,753	10.4	56.1	33.5	15.0	うち男
2,223	2,405	1,666	1,447	2,480	113	2,539	13,104	10,221	5,593	9.8	50.7	39.5	21.6	うち女
4,343	5,287	3,833	3,111	4,287	171	5,469	29,261	20,861	11,231	9.8	52.6	37.5	20.2	伊達市
2,137	2,605	1,823	1,341	1,417	124	2,740	14,944	9,323	4,581	10.1	55.3	34.5	17.0	うち男
2,206	2,682	2,010	1,770	2,870	47	2,729	14,317	11,538	6,650	9.5	50.1	40.4	23.3	うち女
2,110	2,306	1,526	1,182	1,733	11	3,681	17,372	8,857	4,441	12.3	58.1	29.6	14.8	本宮市
1,000	1,145	735	497	525	6	1,900	9,074	3,902	1,757	12.8	61.0	26.2	11.8	うち男
1,110	1,161	791	685	1,208	5	1,781	8,298	4,955	2,684	11.8	55.2	33.0	17.9	うち女
2,527	3,289	2,334	1,926	2,664	148	2,479	14,865	12,740	6,924	8.2	49.4	42.3	23.0	伊達郡
1,231	1,648	1,139	833	855	79	1,252	7,662	5,706	2,827	8.6	52.4	39.0	19.3	うち男
1,296	1,641	1,195	1,093	1,809	69	1,227	7,203	7,034	4,097	7.9	46.6	45.5	26.5	うち女
811	1,054	808	646	895	17	1,095	5,625	4,214	2,349	10.0	51.4	38.5	21.5	桑折町
391	521	374	292	295	10	553	2,879	1,873	961	10.4	54.3	35.3	18.1	うち男
420	533	434	354	600	7	542	2,746	2,341	1,388	9.6	48.8	41.6	24.7	うち女
665	959	671	550	694	2	616	3,886	3,539	1,915	7.7	48.3	44.0	23.8	国見町
318	465	335	235	217	1	317	1,944	1,570	787	8.3	50.7	41.0	20.5	うち男
347	494	336	315	477	1	299	1,942	1,969	1,128	7.1	46.1	46.8	26.8	うち女
1,051	1,276	855	730	1,075	129	768	5,354	4,987	2,660	6.9	48.2	44.9	23.9	川俣町
522	662	430	306	343	68	382	2,839	2,263	1,079	7.0	51.8	41.3	19.7	うち男
529	614	425	424	732	61	386	2,515	2,724	1,581	6.9	44.7	48.4	28.1	うち女
641	707	426	294	469	28	1,305	5,005	2,537	1,189	14.8	56.6	28.7	13.4	安達郡
319	354	233	103	147	15	644	2,569	1,156	483	14.7	58.8	26.5	11.1	うち男
322	353	193	191	322	13	661	2,436	1,381	706	14.8	54.4	30.8	15.8	うち女
641	707	426	294	469	28	1,305	5,005	2,537	1,189	14.8	56.6	28.7	13.4	大玉村
319	354	233	103	147	15	644	2,569	1,156	483	14.7	58.8	26.5	11.1	うち男
322	353	193	191	322	13	661	2,436	1,381	706	14.8	54.4	30.8	15.8	うち女
36,789	39,094	27,621	21,190	28,104	10,110	56,944	285,630	152,798	76,915	11.5	57.7	30.8	15.5	県中管内
18,078	18,943	12,968	8,877	8,619	6,246	29,117	146,911	67,485	30,464	12.0	60.3	27.7	12.5	うち男
18,711	20,151	14,653	12,313	19,485	3,864	27,827	138,719	85,313	46,451	11.0	55.1	33.9	18.4	うち女
21,270	22,963	16,834	12,684	15,718	8,619	36,943	186,623	89,469	45,236	11.8	59.6	28.6	14.5	郡山市
10,325	10,847	7,731	5,308	4,860	5,397	18,906	95,442	39,071	17,899	12.3	62.2	25.5	11.7	うち男
10,945	12,116	9,103	7,376	10,858	3,222	18,037	91,181	50,398	27,337	11.3	57.1	31.6	17.1	うち女
5,466	5,801	4,030	2,928	3,735	1,041	8,797	41,298	21,960	10,693	12.2	57.3	30.5	14.8	須賀川市
2,690	2,771	1,910	1,242	1,134	563	4,472	21,097	9,747	4,286	12.7	59.7	27.6	12.1	うち男
2,776	3,030	2,120	1,686	2,601	478	4,325	20,201	12,213	6,407	11.8	55.0	33.2	17.4	うち女
3,042	3,005	1,999	1,814	2,879	171	3,194	16,964	12,739	6,692	9.7	51.6	38.7	20.3	田村市
1,546	1,622	965	745	850	109	1,594	8,901	5,728	2,560	9.8	54.9	35.3	15.8	うち男
1,496	1,383	1,034	1,069	2,029	62	1,600	8,063	7,011	4,132	9.6	48.4	42.0	24.8	うち女
1,374	1,422	977	695	973	6	2,054	9,522	5,441	2,645	12.1	56.0	32.0	15.5	岩瀬郡
677	704	482	282	254	0	1,089	4,907	2,399	1,018	13.0	58.5	28.6	12.1	うち男
697	718	495	413	719	6	965	4,615	3,042	1,627	11.2	53.5	35.3	18.9	うち女
850	890	667	503	589	6	1,584	6,999	3,499	1,759	13.1	57.9	29.0	14.6	鏡石町
408	420	318	202	155	0	830	3,600	1,503	675	14.0	60.7	25.3	11.4	うち男
442	470	349	301	434	6	754	3,399	1,996	1,084	12.3	55.3	32.5	17.6	うち女
524	532	310	192	384	0	470	2,523	1,942	886	9.5	51.1	39.4	18.0	天栄村
269	284	164	80	99	0	259	1,307	896	343	10.5	53.1	36.4	13.9	うち男
255	248	146	112	285	0	211	1,216	1,046	543	8.5	49.2	42.3	22.0	うち女

第１表　市町村、年齢（５歳階級）、男女別人口（令和5年10月1日現在）

	年齢5歳階級別人口													
	総数	0～4歳	5～9歳	10～14歳	15～19歳	20～24歳	25～29歳	30～34歳	35～39歳	40～44歳	45～49歳	50～54歳	55～59歳	60～64歳
石川郡	35,392	813	1,104	1,506	1,824	1,146	1,013	1,271	1,726	1,899	2,232	2,071	2,236	2,803
うち男	17,754	393	586	773	1,034	660	560	704	916	1,022	1,181	1,076	1,138	1,458
うち女	17,638	420	518	733	790	486	453	567	810	877	1,051	995	1,098	1,345
石川町	13,782	288	379	555	786	538	371	508	614	633	884	815	845	1,052
うち男	7,006	151	191	299	492	325	205	272	320	340	472	425	444	548
うち女	6,776	137	188	256	294	213	166	236	294	293	412	390	401	504
玉川村	6,029	185	242	261	322	217	209	236	334	363	414	372	367	441
うち男	3,008	84	139	126	175	109	111	128	173	180	224	201	184	216
うち女	3,021	101	103	135	147	108	98	108	161	183	190	171	183	225
平田村	5,442	120	173	226	226	138	157	203	290	311	328	274	366	486
うち男	2,694	59	94	116	108	80	91	117	157	176	181	146	177	261
うち女	2,748	61	79	110	118	58	66	86	133	135	147	128	189	225
浅川町	5,687	138	190	269	290	174	165	194	294	362	342	354	370	444
うち男	2,841	59	100	144	158	96	98	118	153	202	165	182	187	224
うち女	2,846	79	90	125	132	78	67	76	141	160	177	172	183	220
古殿町	4,452	82	120	195	200	79	111	130	194	230	264	256	288	380
うち男	2,205	40	62	88	101	50	55	69	113	124	139	122	146	209
うち女	2,247	42	58	107	99	29	56	61	81	106	125	134	142	171
田村郡	25,249	591	915	1,027	1,097	877	715	923	1,294	1,386	1,551	1,464	1,664	2,031
うち男	12,583	307	462	535	598	555	387	491	669	747	789	716	837	1,026
うち女	12,666	284	453	492	499	322	328	432	625	639	762	748	827	1,005
三春町	16,484	439	634	671	705	529	483	634	884	967	995	991	1,050	1,278
うち男	8,213	239	318	355	384	316	250	336	444	511	514	491	529	640
うち女	8,271	200	316	316	321	213	233	298	440	456	481	500	521	638
小野町	8,765	152	281	356	392	348	232	289	410	419	556	473	614	753
うち男	4,370	68	144	180	214	239	137	155	225	236	275	225	308	386
うち女	4,395	84	137	176	178	109	95	134	185	183	281	248	306	367
県南管内	134,346	4,035	5,310	5,966	6,208	5,056	5,446	6,036	7,643	8,312	9,161	8,434	8,282	9,542
うち男	67,137	2,084	2,642	3,069	3,158	2,855	3,007	3,269	4,018	4,386	4,873	4,345	4,328	4,735
うち女	67,209	1,951	2,668	2,897	3,050	2,201	2,439	2,767	3,625	3,926	4,288	4,089	3,954	4,807
白河市	57,330	1,675	2,149	2,438	2,706	2,208	2,356	2,564	3,147	3,571	4,152	3,762	3,727	3,985
うち男	28,649	866	1,072	1,263	1,394	1,242	1,306	1,392	1,658	1,849	2,210	1,939	1,962	1,943
うち女	28,681	809	1,077	1,175	1,312	966	1,050	1,172	1,489	1,722	1,942	1,823	1,765	2,042
西白河郡	48,743	1,673	2,117	2,264	2,231	2,064	2,138	2,372	3,108	3,178	3,379	3,055	2,786	3,308
うち男	24,525	866	1,057	1,164	1,120	1,161	1,161	1,267	1,630	1,723	1,790	1,592	1,454	1,656
うち女	24,218	807	1,060	1,100	1,111	903	977	1,105	1,478	1,455	1,589	1,463	1,332	1,652
西郷村	21,005	812	957	997	940	941	1,018	1,159	1,434	1,472	1,454	1,347	1,223	1,378
うち男	10,777	434	499	507	478	522	529	606	766	826	775	711	671	682
うち女	10,228	378	458	490	462	419	489	553	668	646	679	636	552	696
泉崎村	5,994	171	238	299	284	224	220	249	338	379	403	338	321	457
うち男	2,970	92	104	163	140	130	111	139	160	206	219	180	144	226
うち女	3,024	79	134	136	144	94	109	110	178	173	184	158	177	231
中島村	4,692	144	207	222	230	167	157	181	297	315	334	246	289	349
うち男	2,296	68	97	110	101	114	90	101	156	162	179	112	139	180
うち女	2,396	76	110	112	129	53	67	80	141	153	155	134	150	169
矢吹町	17,052	546	715	746	777	732	743	783	1,039	1,012	1,188	1,124	953	1,124
うち男	8,482	272	357	384	401	395	431	421	548	529	617	589	500	568
うち女	8,570	274	358	362	376	337	312	362	491	483	571	535	453	556
東白川郡	28,273	687	1,044	1,264	1,271	784	952	1,100	1,388	1,563	1,630	1,617	1,769	2,249
うち男	13,963	352	513	642	644	452	540	610	730	814	873	814	912	1,136
うち女	14,310	335	531	622	627	332	412	490	658	749	757	803	857	1,113
棚倉町	12,616	344	475	627	613	471	484	527	673	742	792	809	774	934
うち男	6,225	175	232	315	303	273	280	288	342	384	427	406	408	456
うち女	6,391	169	243	312	310	198	204	239	331	358	365	403	366	478
矢祭町	5,038	106	200	220	210	75	146	181	216	290	257	233	322	425
うち男	2,462	49	102	108	103	45	85	105	117	152	136	110	160	231
うち女	2,576	57	98	112	107	30	61	76	99	138	121	123	162	194
塙町	7,835	183	281	302	322	185	243	299	363	383	446	444	506	621
うち男	3,858	92	138	166	165	111	127	161	201	197	230	226	259	309
うち女	3,977	91	143	136	157	74	116	138	162	186	216	218	247	312
鮫川村	2,784	54	88	115	126	53	79	93	136	148	135	131	167	269
うち男	1,418	36	41	53	73	23	48	56	70	81	80	72	85	140
うち女	1,366	18	47	62	53	30	31	37	66	67	55	59	82	129

（単位：人、％）

						（再掲）年齢3区分別人口								
						実数（人）				割合（％）				
						年少人口	生産年齢人口	老年人口		年少人口	生産年齢	老年人口		
65～69歳	70～74歳	75～79歳	80～84歳	85歳以上	年齢不明	0～14歳	15～64歳	65歳以上	75歳以上	0～14歳	15～64歳	65歳以上	75歳以上	
3,286	3,497	2,187	1,789	2,877	112	3,423	18,221	13,636	6,853	9.7	51.6	38.7	19.4	石川郡
1,669	1,772	1,084	766	886	76	1,752	9,749	6,177	2,736	9.9	55.1	34.9	15.5	うち男
1,617	1,725	1,103	1,023	1,991	36	1,671	8,472	7,459	4,117	9.5	48.1	42.4	23.4	うち女
1,254	1,386	921	764	1,118	71	1,222	7,046	5,443	2,803	8.9	51.4	39.7	20.4	石川町
627	705	449	335	355	51	641	3,843	2,471	1,139	9.2	55.3	35.5	16.4	うち男
627	681	472	429	763	20	581	3,203	2,972	1,664	8.6	47.4	44.0	24.6	うち女
500	599	331	254	374	8	688	3,275	2,058	959	11.4	54.4	34.2	15.9	玉川村
252	301	175	117	107	6	349	1,701	952	399	11.6	56.7	31.7	13.3	うち男
248	298	156	137	267	2	339	1,574	1,106	560	11.2	52.1	36.6	18.5	うち女
584	520	305	235	494	6	519	2,779	2,138	1,034	9.5	51.1	39.3	19.0	平田村
295	262	158	86	124	6	269	1,494	925	368	10.0	55.6	34.4	13.7	うち男
289	258	147	149	370	0	250	1,285	1,213	666	9.1	46.8	44.1	24.2	うち女
473	507	356	301	437	27	597	2,989	2,074	1,094	10.5	52.8	36.6	19.3	浅川町
236	259	174	133	140	13	303	1,583	942	447	10.7	56.0	33.3	15.8	うち男
237	248	182	168	297	14	294	1,406	1,132	647	10.4	49.6	40.0	22.8	うち女
475	485	274	235	454	0	397	2,132	1,923	963	8.9	47.9	43.2	21.6	古殿町
259	245	128	95	160	0	190	1,128	887	383	8.6	51.2	40.2	17.4	うち男
216	240	146	140	294	0	207	1,004	1,036	580	9.2	44.7	46.1	25.8	うち女
2,351	2,406	1,594	1,280	1,922	161	2,533	13,002	9,553	4,796	10.1	51.8	38.1	19.1	田村郡
1,171	1,227	796	534	635	101	1,304	6,815	4,363	1,965	10.4	54.6	35.0	15.7	うち男
1,180	1,179	798	746	1,287	60	1,229	6,187	5,190	2,831	9.7	49.1	41.2	22.5	うち女
1,467	1,606	1,055	814	1,165	117	1,744	8,516	6,107	3,034	10.7	52.0	37.3	18.5	三春町
724	825	527	340	394	76	912	4,415	2,810	1,261	11.2	54.3	34.5	15.5	うち男
743	781	528	474	771	41	832	4,101	3,297	1,773	10.1	49.8	40.1	21.5	うち女
884	800	539	466	757	44	789	4,486	3,446	1,762	9.0	51.4	39.5	20.2	小野町
447	402	269	194	241	25	392	2,400	1,553	704	9.0	55.2	35.7	16.2	うち男
437	398	270	272	516	19	397	2,086	1,893	1,058	9.1	47.7	43.3	24.2	うち女
10,605	11,242	7,576	5,810	8,342	1,340	15,311	74,120	43,575	21,728	11.5	55.7	32.8	16.3	県南管内
5,290	5,617	3,585	2,535	2,528	813	7,795	38,974	19,555	8,648	11.8	58.8	29.5	13.0	うち男
5,315	5,625	3,991	3,275	5,814	527	7,516	35,146	24,020	13,080	11.3	52.7	36.0	19.6	うち女
4,367	4,728	3,188	2,391	3,375	841	6,262	32,178	18,049	8,954	11.1	57.0	32.0	15.9	白河市
2,181	2,304	1,455	1,047	1,061	505	3,201	16,895	8,048	3,563	11.4	60.0	28.6	12.7	うち男
2,186	2,424	1,733	1,344	2,314	336	3,061	15,283	10,001	5,391	10.8	53.9	35.3	19.0	うち女
3,668	3,846	2,655	1,938	2,574	389	6,054	27,619	14,681	7,167	12.5	57.1	30.4	14.8	西白河郡
1,833	1,936	1,284	861	725	245	3,087	14,554	6,639	2,870	12.7	59.9	27.3	11.8	うち男
1,835	1,910	1,371	1,077	1,849	144	2,967	13,065	8,042	4,297	12.3	54.3	33.4	17.8	うち女
1,436	1,509	1,008	688	846	386	2,766	12,366	5,487	2,542	13.4	60.0	26.6	12.3	西郷村
702	756	497	327	244	245	1,440	6,566	2,526	1,068	13.7	62.3	24.0	10.1	うち男
734	753	511	361	602	141	1,326	5,800	2,961	1,474	13.1	57.5	29.4	14.6	うち女
552	514	342	275	390	0	708	3,213	2,073	1,007	11.8	53.6	34.6	16.8	泉崎村
288	269	172	121	106	0	359	1,655	956	399	12.1	55.7	32.2	13.4	うち男
264	245	170	154	284	0	349	1,558	1,117	608	11.5	51.5	36.9	20.1	うち女
404	388	252	186	324	0	573	2,565	1,554	762	12.2	54.7	33.1	16.2	中島村
196	207	118	80	86	0	275	1,334	687	284	12.0	58.1	29.9	12.4	うち男
208	181	134	106	238	0	298	1,231	867	478	12.4	51.4	36.2	19.9	うち女
1,276	1,435	1,053	789	1,014	3	2,007	9,475	5,567	2,856	11.8	55.6	32.7	16.8	矢吹町
647	704	497	333	289	0	1,013	4,999	2,470	1,119	11.9	58.9	29.1	13.2	うち男
629	731	556	456	725	3	994	4,476	3,097	1,737	11.6	52.2	36.2	20.3	うち女
2,570	2,668	1,733	1,481	2,393	110	2,995	14,323	10,845	5,607	10.6	50.9	38.5	19.9	東白川郡
1,276	1,377	846	627	742	63	1,507	7,525	4,868	2,215	10.8	54.1	35.0	15.9	うち男
1,294	1,291	887	854	1,651	47	1,488	6,798	5,977	3,392	10.4	47.7	41.9	23.8	うち女
1,025	1,046	754	567	876	83	1,446	6,819	4,268	2,197	11.5	54.4	34.1	17.5	棚倉町
510	519	352	244	266	45	722	3,567	1,891	862	11.7	57.7	30.6	13.9	うち男
515	527	402	323	610	38	724	3,252	2,377	1,335	11.4	51.2	37.4	21.0	うち女
492	542	325	300	498	0	526	2,355	2,157	1,123	10.4	46.7	42.8	22.3	矢祭町
247	276	170	123	143	0	259	1,244	959	436	10.5	50.5	39.0	17.7	うち男
245	266	155	177	355	0	267	1,111	1,198	687	10.4	43.1	46.5	26.7	うち女
745	792	477	448	768	27	766	3,812	3,230	1,693	9.8	48.8	41.4	21.7	塙町
374	422	236	182	244	18	396	1,986	1,458	662	10.3	51.7	38.0	17.2	うち男
371	370	241	266	524	9	370	1,826	1,772	1,031	9.3	46.0	44.7	26.0	うち女
308	288	177	166	251	0	257	1,337	1,190	594	9.2	48.0	42.7	21.3	鮫川村
145	160	88	78	89	0	130	728	560	255	9.2	51.3	39.5	18.0	うち男
163	128	89	88	162	0	127	609	630	339	9.3	44.6	46.1	24.8	うち女

第１表　市町村、年齢（５歳階級）、男女別人口（令和5年10月1日現在）

	年齢5歳階級別人口													
	総数	0～4歳	5～9歳	10～14歳	15～19歳	20～24歳	25～29歳	30～34歳	35～39歳	40～44歳	45～49歳	50～54歳	55～59歳	60～64歳
会津管内	220,710	6,189	8,110	8,959	9,598	7,291	7,367	9,135	11,044	12,263	13,843	13,588	13,887	16,306
うち男	106,427	3,184	4,114	4,662	4,945	4,014	3,943	4,714	5,726	6,352	7,098	6,841	6,862	7,996
うち女	114,283	3,005	3,996	4,297	4,653	3,277	3,424	4,421	5,318	5,911	6,745	6,747	7,025	8,310
会津若松市	112,876	3,481	4,267	4,791	5,173	4,467	4,321	5,071	5,887	6,427	7,503	7,558	7,311	7,966
うち男	54,193	1,779	2,148	2,500	2,656	2,451	2,314	2,596	3,009	3,246	3,772	3,711	3,641	3,833
うち女	58,683	1,702	2,119	2,291	2,517	2,016	2,007	2,475	2,878	3,181	3,731	3,847	3,670	4,133
喜多方市	42,474	1,199	1,608	1,713	1,756	1,193	1,340	1,789	2,187	2,359	2,574	2,492	2,700	3,261
うち男	20,493	612	822	872	923	662	707	923	1,120	1,223	1,365	1,278	1,318	1,625
うち女	21,981	587	786	841	833	531	633	866	1,067	1,136	1,209	1,214	1,382	1,636
耶麻郡	23,493	490	805	894	941	585	623	796	1,005	1,216	1,374	1,306	1,411	1,842
うち男	11,476	255	400	470	468	327	338	435	530	662	721	683	712	932
うち女	12,017	235	405	424	473	258	285	361	475	554	653	623	699	910
北塩原村	2,318	38	64	86	105	76	70	72	74	131	144	141	154	204
うち男	1,167	12	34	46	58	41	40	43	36	76	72	76	82	110
うち女	1,151	26	30	40	47	35	30	29	38	55	72	65	72	94
西会津町	5,315	103	150	162	153	86	121	192	187	204	276	242	325	461
うち男	2,595	51	65	93	67	52	68	108	101	111	151	131	163	239
うち女	2,720	52	85	69	86	34	53	84	86	93	125	111	162	222
磐梯町	3,153	89	140	149	135	79	69	100	216	200	186	150	172	231
うち男	1,543	43	69	75	71	39	36	52	112	114	102	74	83	129
うち女	1,610	46	71	74	64	40	33	48	104	86	84	76	89	102
猪苗代町	12,707	260	451	497	548	344	363	432	528	681	768	773	760	946
うち男	6,171	149	232	256	272	195	194	232	281	361	396	402	384	454
うち女	6,536	111	219	241	276	149	169	200	247	320	372	371	376	492
河沼郡	19,951	543	748	824	875	537	562	748	963	1,133	1,265	1,152	1,214	1,484
うち男	9,665	299	397	430	463	288	286	386	520	602	657	608	582	730
うち女	10,286	244	351	394	412	249	276	362	443	531	608	544	632	754
会津坂下町	14,184	369	503	584	600	411	434	562	703	836	912	806	887	1,071
うち男	6,850	197	261	299	309	223	217	296	389	444	470	434	409	533
うち女	7,334	172	242	285	291	188	217	266	314	392	442	372	478	538
湯川村	2,949	110	143	134	158	79	76	109	143	171	204	183	181	199
うち男	1,433	64	73	81	88	42	36	47	68	84	111	91	96	86
うち女	1,516	46	70	53	70	37	40	62	75	87	93	92	85	113
柳津町	2,818	64	102	106	117	47	52	77	117	126	149	163	146	214
うち男	1,382	38	63	50	66	23	33	43	63	74	76	83	77	111
うち女	1,436	26	39	56	51	24	19	34	54	52	73	80	69	103
大沼郡	21,916	476	682	737	853	509	521	731	1,002	1,128	1,127	1,080	1,251	1,753
うち男	10,600	239	347	390	435	286	298	374	547	619	583	561	609	876
うち女	11,316	237	335	347	418	223	223	357	455	509	544	519	642	877
三島町	1,294	15	35	26	40	29	25	31	53	62	49	53	77	82
うち男	650	9	22	12	22	23	17	15	27	37	28	27	47	45
うち女	644	6	13	14	18	6	8	16	26	25	21	26	30	37
金山町	1,720	25	28	25	73	27	18	44	52	51	54	72	80	117
うち男	849	17	16	15	40	15	7	27	27	28	39	39	37	60
うち女	871	8	12	10	33	12	11	17	25	23	15	33	43	57
昭和村	1,154	21	24	21	21	24	25	46	38	47	50	54	56	83
うち男	573	10	12	11	11	13	19	24	21	25	29	30	30	49
うち女	581	11	12	10	10	11	6	22	17	22	21	24	26	34
会津美里町	17,748	415	595	665	719	429	453	610	859	968	974	901	1,038	1,471
うち男	8,528	203	297	352	362	235	255	308	472	529	487	465	495	722
うち女	9,220	212	298	313	357	194	198	302	387	439	487	436	543	749
南会津管内	22,294	422	619	812	856	321	520	699	869	1,007	1,229	1,429	1,453	1,797
うち男	11,030	225	305	412	447	196	327	404	433	548	652	768	782	932
うち女	11,264	197	314	400	409	125	193	295	436	459	577	661	671	865
南会津郡	22,294	422	619	812	856	321	520	699	869	1,007	1,229	1,429	1,453	1,797
うち男	11,030	225	305	412	447	196	327	404	433	548	652	768	782	932
うち女	11,264	197	314	400	409	125	193	295	436	459	577	661	671	865
下郷町	4,810	74	124	184	188	86	102	129	151	196	270	270	298	433
うち男	2,378	47	56	86	101	52	66	72	69	98	141	138	160	238
うち女	2,432	27	68	98	87	34	36	57	82	98	129	132	138	195
檜枝岐村	491	15	23	25	10	△1	6	22	34	20	32	38	28	40
うち男	257	8	15	14	4	4	2	12	16	14	13	24	17	18
うち女	234	7	8	11	6	△5	4	10	18	6	19	14	11	22

（単位：人、%）

						（再掲）年齢3区分別人口								
						実数（人）				割合（%）				
						年少人口	生産年齢人口	老年人口		年少人口	生産年齢	老年人口		
65～69歳	70～74歳	75～79歳	80～84歳	85歳以上	年齢不明	0～14歳	15～64歳	65歳以上	75歳以上	0～14歳	15～64歳	65歳以上	75歳以上	
17,817	19,623	13,890	11,669	17,660	2,471	23,258	114,322	80,659	43,219	10.7	52.4	37.0	19.8	会津管内
8,904	9,630	6,508	4,657	4,981	1,296	11,960	58,491	34,680	16,146	11.4	55.6	33.0	15.4	うち男
8,913	9,993	7,382	7,012	12,679	1,175	11,298	55,831	45,979	27,073	10.0	49.4	40.7	23.9	うち女
8,208	8,920	6,707	5,424	7,145	2,249	12,539	61,684	36,404	19,276	11.3	55.8	32.9	17.4	会津若松市
4,000	4,226	3,028	2,137	1,979	1,167	6,427	31,229	15,370	7,144	12.1	58.9	29.0	13.5	うち男
4,208	4,694	3,679	3,287	5,166	1,082	6,112	30,455	21,034	12,132	10.6	52.9	36.5	21.1	うち女
3,519	3,933	2,682	2,335	3,833	1	4,520	21,651	16,302	8,850	10.6	51.0	38.4	20.8	喜多方市
1,811	1,954	1,269	933	1,075	1	2,306	11,144	7,042	3,277	11.3	54.4	34.4	16.0	うち男
1,708	1,979	1,413	1,402	2,758	0	2,214	10,507	9,260	5,573	10.1	47.8	42.1	25.4	うち女
2,169	2,487	1,583	1,458	2,458	50	2,189	11,099	10,155	5,499	9.3	47.3	43.3	23.5	耶麻郡
1,132	1,286	775	600	719	31	1,125	5,808	4,512	2,094	9.8	50.7	39.4	18.3	うち男
1,037	1,201	808	858	1,739	19	1,064	5,291	5,643	3,405	8.9	44.1	47.0	28.4	うち女
248	261	151	128	170	1	188	1,171	958	449	8.1	50.5	41.3	19.4	北塩原村
131	132	80	51	46	1	92	634	440	177	7.9	54.4	37.7	15.2	うち男
117	129	71	77	124	0	96	537	518	272	8.3	46.7	45.0	23.6	うち女
538	590	406	406	711	2	415	2,247	2,651	1,523	7.8	42.3	49.9	28.7	西会津町
293	313	206	174	207	2	209	1,191	1,193	587	8.1	45.9	46.0	22.6	うち男
245	277	200	232	504	0	206	1,056	1,458	936	7.6	38.8	53.6	34.4	うち女
260	318	177	177	305	0	378	1,538	1,237	659	12.0	48.8	39.2	20.9	磐梯町
129	163	92	69	91	0	187	812	544	252	12.1	52.6	35.3	16.3	うち男
131	155	85	108	214	0	191	726	693	407	11.9	45.1	43.0	25.3	うち女
1,123	1,318	849	747	1,272	47	1,208	6,143	5,309	2,868	9.5	48.5	41.9	22.7	猪苗代町
579	678	397	306	375	28	637	3,171	2,335	1,078	10.4	51.6	38.0	17.5	うち男
544	640	452	441	897	19	571	2,972	2,974	1,790	8.8	45.6	45.6	27.5	うち女
1,778	1,947	1,302	1,058	1,792	26	2,115	9,933	7,877	4,152	10.6	49.9	39.5	20.8	河沼郡
873	977	637	416	496	18	1,126	5,122	3,399	1,549	11.7	53.1	35.2	16.1	うち男
905	970	665	642	1,296	8	989	4,811	4,478	2,603	9.6	46.8	43.6	25.3	うち女
1,271	1,361	880	747	1,221	26	1,456	7,222	5,480	2,848	10.3	51.0	38.7	20.1	会津坂下町
613	687	429	295	327	18	757	3,724	2,351	1,051	11.1	54.5	34.4	15.4	うち男
658	674	451	452	894	8	699	3,498	3,129	1,797	9.5	47.7	42.7	24.5	うち女
248	277	193	124	217	0	387	1,503	1,059	534	13.1	51.0	35.9	18.1	湯川村
123	140	88	50	65	0	218	749	466	203	15.2	52.3	32.5	14.2	うち男
125	137	105	74	152	0	169	754	593	331	11.1	49.7	39.1	21.8	うち女
259	309	229	187	354	0	272	1,208	1,338	770	9.7	42.9	47.5	27.3	柳津町
137	150	120	71	104	0	151	649	582	295	10.9	47.0	42.1	21.3	うち男
122	159	109	116	250	0	121	559	756	475	8.4	38.9	52.6	33.1	うち女
2,143	2,336	1,616	1,394	2,432	145	1,895	9,955	9,921	5,442	8.7	45.7	45.6	25.0	大沼郡
1,088	1,187	799	571	712	79	976	5,188	4,357	2,082	9.3	49.3	41.4	19.8	うち男
1,055	1,149	817	823	1,720	66	919	4,767	5,564	3,360	8.2	42.4	49.5	29.9	うち女
115	173	135	105	189	0	76	501	717	429	5.9	38.7	55.4	33.2	三島町
50	90	70	49	60	0	43	288	319	179	6.6	44.3	49.1	27.5	うち男
65	83	65	56	129	0	33	213	398	250	5.1	33.1	61.8	38.8	うち女
159	203	168	185	338	1	78	588	1,053	691	4.5	34.2	61.3	40.2	金山町
90	115	84	71	122	0	48	319	482	277	5.7	37.6	56.8	32.6	うち男
69	88	84	114	216	1	30	269	571	414	3.4	30.9	65.6	47.6	うち女
114	121	105	78	226	0	66	444	644	409	5.7	38.5	55.8	35.4	昭和村
69	67	50	30	73	0	33	251	289	153	5.8	43.8	50.4	26.7	うち男
45	54	55	48	153	0	33	193	355	256	5.7	33.2	61.1	44.1	うち女
1,755	1,839	1,208	1,026	1,679	144	1,675	8,422	7,507	3,913	9.5	47.8	42.6	22.2	会津美里町
879	915	595	421	457	79	852	4,330	3,267	1,473	10.1	51.2	38.7	17.4	うち男
876	924	613	605	1,222	65	823	4,092	4,240	2,440	9.0	44.7	46.3	26.7	うち女
2,058	2,204	1,731	1,617	2,608	43	1,853	10,180	10,218	5,956	8.3	45.8	45.9	26.8	南会津管内
1,063	1,153	865	648	836	34	942	5,489	4,565	2,349	8.6	49.9	41.5	21.4	うち男
995	1,051	866	969	1,772	9	911	4,691	5,653	3,607	8.1	41.7	50.2	32.0	うち女
2,058	2,204	1,731	1,617	2,608	43	1,853	10,180	10,218	5,956	8.3	45.8	45.9	26.8	南会津郡
1,063	1,153	865	648	836	34	942	5,489	4,565	2,349	8.6	49.9	41.5	21.4	うち男
995	1,051	866	969	1,772	9	911	4,691	5,653	3,607	8.1	41.7	50.2	32.0	うち女
479	519	376	333	598	0	382	2,123	2,305	1,307	7.9	44.1	47.9	27.2	下郷町
249	287	193	134	191	0	189	1,135	1,054	518	7.9	47.7	44.3	21.8	うち男
230	232	183	199	407	0	193	988	1,251	789	7.9	40.6	51.4	32.4	うち女
52	34	27	30	56	0	63	229	199	113	12.8	46.6	40.5	23.0	檜枝岐村
30	19	11	11	25	0	37	124	96	47	14.4	48.2	37.4	18.3	うち男
22	15	16	19	31	0	26	105	103	66	11.1	44.9	44.0	28.2	うち女

第１表　市町村、年齢（５歳階級）、男女別人口（令和5年10月1日現在）

	年齢5歳階級別人口													
	総数	0～4歳	5～9歳	10～14歳	15～19歳	20～24歳	25～29歳	30～34歳	35～39歳	40～44歳	45～49歳	50～54歳	55～59歳	60～64歳
只見町	3,717	79	105	119	155	45	98	117	125	162	216	219	220	243
うち男	1,844	44	62	66	78	35	62	69	70	94	114	110	125	127
うち女	1,873	35	43	53	77	10	36	48	55	68	102	109	95	116
南会津町	13,276	254	367	484	503	191	314	431	559	629	711	902	907	1,081
うち男	6,551	126	172	246	264	105	197	251	278	342	384	496	480	549
うち女	6,725	128	195	238	239	86	117	180	281	287	327	406	427	532
相双管内	110,985	3,320	3,539	3,669	4,082	2,951	3,990	4,692	5,442	6,093	7,310	7,494	7,375	8,439
うち男	59,637	1,712	1,831	1,905	2,094	1,706	2,476	2,752	3,087	3,491	4,222	4,358	4,190	4,647
うち女	51,348	1,608	1,708	1,764	1,988	1,245	1,514	1,940	2,355	2,602	3,088	3,136	3,185	3,792
相馬市	33,390	936	1,353	1,514	1,535	1,165	1,282	1,495	1,808	2,066	2,252	2,264	2,070	2,271
うち男	16,831	480	709	804	773	640	724	832	984	1,102	1,206	1,197	1,061	1,156
うち女	16,559	456	644	710	762	525	558	663	824	964	1,046	1,067	1,009	1,115
南相馬市	56,521	1,406	1,726	1,589	1,922	1,449	1,978	2,356	2,598	2,906	3,664	3,670	3,652	4,233
うち男	29,785	721	881	773	988	786	1,164	1,313	1,417	1,648	2,050	2,075	2,040	2,292
うち女	26,736	685	845	816	934	663	814	1,043	1,181	1,258	1,614	1,595	1,612	1,941
双葉郡	12,672	717	143	235	244	121	471	532	585	651	809	1,060	1,210	1,354
うち男	8,796	369	73	150	134	164	438	450	447	483	647	826	859	925
うち女	3,876	348	70	85	110	△43	33	82	138	168	162	234	351	429
広野町	5,297	89	93	220	277	200	194	176	231	231	293	355	375	416
うち男	3,273	46	51	134	139	113	129	129	151	143	197	235	256	247
うち女	2,024	43	42	86	138	87	65	47	80	88	96	120	119	169
楢葉町	3,464	119	100	72	41	108	164	194	127	168	188	228	262	342
うち男	2,125	66	47	45	21	94	133	139	83	113	129	165	170	219
うち女	1,339	53	53	27	20	14	31	55	44	55	59	63	92	123
富岡町	1,216	－	－	－	－	－	－	－	－	－	－	－	－	－
うち男	1,138	－	－	－	－	－	－	－	－	－	－	－	－	－
うち女	78	－	－	－	－	－	－	－	－	－	－	－	－	－
川内村	1,819	26	36	32	43	26	33	42	68	70	72	78	114	152
うち男	905	8	20	14	27	17	19	22	34	37	49	46	59	76
うち女	914	18	16	18	16	9	14	20	34	33	23	32	55	76
大熊町	－	－	－	－	－	－	－	－	－	－	－	－	－	－
うち男	－	－	－	－	－	－	－	－	－	－	－	－	－	－
うち女	－	－	－	－	－	－	－	－	－	－	－	－	－	－
双葉町	－	－	－	－	－	－	－	－	－	－	－	－	－	－
うち男	－	－	－	－	－	－	－	－	－	－	－	－	－	－
うち女	－	－	－	－	－	－	－	－	－	－	－	－	－	－
浪江町	－	－	－	－	－	－	－	－	－	－	－	－	－	－
うち男	－	－	－	－	－	－	－	－	－	－	－	－	－	－
うち女	－	－	－	－	－	－	－	－	－	－	－	－	－	－
葛尾村	322	21	7	7	5	7	16	9	15	17	21	13	21	40
うち男	185	12	2	2	2	7	8	10	11	10	12	10	8	27
うち女	137	9	5	5	3	0	8	△1	4	7	9	3	13	13
相馬郡	8,402	261	317	331	381	216	259	309	451	470	585	500	443	581
うち男	4,225	142	168	178	199	116	150	157	239	258	319	260	230	274
うち女	4,177	119	149	153	182	100	109	152	212	212	266	240	213	307
新地町	7,653	237	337	330	383	261	283	317	448	449	548	466	394	477
うち男	3,832	135	178	174	204	142	159	163	236	244	291	241	197	218
うち女	3,821	102	159	156	179	119	124	154	212	205	257	225	197	259
飯舘村	749	－	－	－	－	－	－	－	－	－	－	－	－	－
うち男	393	－	－	－	－	－	－	－	－	－	－	－	－	－
うち女	356	－	－	－	－	－	－	－	－	－	－	－	－	－
いわき管内	321,475	9,384	12,320	12,827	14,176	11,456	12,704	14,442	16,814	18,608	22,020	22,632	21,067	22,001
うち男	157,764	4,687	6,332	6,623	7,302	6,095	6,731	7,579	8,739	9,653	11,439	11,759	10,695	11,028
うち女	163,711	4,697	5,988	6,204	6,874	5,361	5,973	6,863	8,075	8,955	10,581	10,873	10,372	10,973
いわき市	321,475	9,384	12,320	12,827	14,176	11,456	12,704	14,442	16,814	18,608	22,020	22,632	21,067	22,001
うち男	157,764	4,687	6,332	6,623	7,302	6,095	6,731	7,579	8,739	9,653	11,439	11,759	10,695	11,028
うち女	163,711	4,697	5,988	6,204	6,874	5,361	5,973	6,863	8,075	8,955	10,581	10,873	10,372	10,973

（単位：人、％）

						（再掲）年齢3区分別人口								
						実数（人）				割合（％）				
						年少人口	生産年齢人口	老年人口		年少人口	生産年齢	老年人口		
65～69歳	70～74歳	75～79歳	80～84歳	85歳以上	年齢不明	0～14歳	15～64歳	65歳以上	75歳以上	0～14歳	15～64歳	65歳以上	75歳以上	
307	366	309	301	530	1	303	1,600	1,813	1,140	8.2	43.1	48.8	30.7	只見町
151	185	153	128	170	1	172	884	787	451	9.3	48.0	42.7	24.5	うち男
156	181	156	173	360	0	131	716	1,026	689	7.0	38.2	54.8	36.8	うち女
1,220	1,285	1,019	953	1,424	42	1,105	6,228	5,901	3,396	8.3	47.1	44.6	25.7	南会津町
633	662	508	375	450	33	544	3,346	2,628	1,333	8.3	51.3	40.3	20.5	うち男
587	623	511	578	974	9	561	2,882	3,273	2,063	8.4	42.9	48.7	30.7	うち女
9,116	10,552	7,094	5,446	6,229	4,152	10,528	57,868	38,437	18,769	9.9	54.2	36.0	17.6	相双管内
4,803	5,347	3,318	2,288	1,891	3,519	5,448	33,023	17,647	7,497	9.7	58.8	31.4	13.4	うち男
4,313	5,205	3,776	3,158	4,338	633	5,080	24,845	20,790	11,272	10.0	49.0	41.0	22.2	うち女
2,436	2,894	1,983	1,541	1,992	533	3,803	18,208	10,846	5,516	11.6	55.4	33.0	16.8	相馬市
1,199	1,417	929	631	608	379	1,993	9,675	4,784	2,168	12.1	58.8	29.1	13.2	うち男
1,237	1,477	1,054	910	1,384	154	1,810	8,533	6,062	3,348	11.0	52.0	37.0	20.4	うち女
4,501	5,574	3,826	3,018	3,969	2,484	4,721	28,428	20,888	10,813	8.7	52.6	38.7	20.0	南相馬市
2,331	2,823	1,772	1,287	1,274	2,150	2,375	15,773	9,487	4,333	8.6	57.1	34.3	15.7	うち男
2,170	2,751	2,054	1,731	2,695	334	2,346	12,655	11,401	6,480	8.9	47.9	43.2	24.5	うち女
1,353	1,217	700	437	△273	1,106	1,095	7,037	3,434	864	9.5	60.8	29.7	7.5	双葉郡
868	671	313	149	△140	970	592	5,373	1,861	322	7.6	68.7	23.8	4.1	うち男
485	546	387	288	△133	136	503	1,664	1,573	542	13.4	44.5	42.1	14.5	うち女
472	443	286	190	244	512	402	2,748	1,635	720	8.4	57.4	34.2	15.0	広野町
289	223	140	77	79	495	231	1,739	808	296	8.3	62.6	29.1	10.7	うち男
183	220	146	113	165	17	171	1,009	827	424	8.5	50.3	41.2	21.1	うち女
333	336	244	192	179	67	291	1,822	1,284	615	8.6	53.6	37.8	18.1	楢葉町
193	195	111	80	55	67	158	1,266	634	246	7.7	61.5	30.8	12.0	うち男
140	141	133	112	124	0	133	556	650	369	9.9	41.5	48.5	27.6	うち女
－	－	－	－	－	－	－	－	－	－	－	－	－	－	富岡町
－	－	－	－	－	－	－	－	－	－	－	－	－	－	うち男
－	－	－	－	－	－	－	－	－	－	－	－	－	－	うち女
206	241	139	118	252	71	94	698	956	509	5.4	39.9	54.7	29.1	川内村
113	129	74	50	76	35	42	386	442	200	4.8	44.4	50.8	23.0	うち男
93	112	65	68	176	36	52	312	514	309	5.9	35.5	58.5	35.2	うち女
－	－	－	－	－	－	－	－	－	－	－	－	－	－	大熊町
－	－	－	－	－	－	－	－	－	－	－	－	－	－	うち男
－	－	－	－	－	－	－	－	－	－	－	－	－	－	うち女
－	－	－	－	－	－	－	－	－	－	－	－	－	－	双葉町
－	－	－	－	－	－	－	－	－	－	－	－	－	－	うち男
－	－	－	－	－	－	－	－	－	－	－	－	－	－	うち女
－	－	－	－	－	－	－	－	－	－	－	－	－	－	浪江町
－	－	－	－	－	－	－	－	－	－	－	－	－	－	うち男
－	－	－	－	－	－	－	－	－	－	－	－	－	－	うち女
35	50	34	13	△9	0	35	164	123	38	10.9	50.9	38.2	11.8	葛尾村
19	31	22	1	△9	0	16	105	64	14	8.6	56.8	34.6	7.6	うち男
16	19	12	12	0	0	19	59	59	24	13.9	43.1	43.1	17.5	うち女
826	867	585	450	541	29	909	4,195	3,269	1,576	10.9	50.1	39.0	18.8	相馬郡
405	436	304	221	149	20	488	2,202	1,515	674	11.6	52.4	36.0	16.0	うち男
421	431	281	229	392	9	421	1,993	1,754	902	10.1	47.8	42.1	21.6	うち女
630	707	469	359	533	25	904	4,026	2,698	1,361	11.9	52.8	35.4	17.8	新地町
310	341	241	182	158	18	487	2,095	1,232	581	12.8	54.9	32.3	15.2	うち男
320	366	228	177	375	7	417	1,931	1,466	780	10.9	50.6	38.4	20.5	うち女
－	－	－	－	－	－	－	－	－	－	－	－	－	－	飯舘村
－	－	－	－	－	－	－	－	－	－	－	－	－	－	うち男
－	－	－	－	－	－	－	－	－	－	－	－	－	－	うち女
22,655	26,559	19,253	15,796	18,848	7,913	34,531	175,920	103,111	53,897	11.0	56.1	32.9	17.2	いわき管内
11,181	12,808	8,811	6,555	5,663	4,084	17,642	91,020	45,018	21,029	11.5	59.2	29.3	13.7	うち男
11,474	13,751	10,442	9,241	13,185	3,829	16,889	84,900	58,093	32,868	10.6	53.1	36.3	20.6	うち女
22,655	26,559	19,253	15,796	18,848	7,913	34,531	175,920	103,111	53,897	11.0	56.1	32.9	17.2	いわき市
11,181	12,808	8,811	6,555	5,663	4,084	17,642	91,020	45,018	21,029	11.5	59.2	29.3	13.7	うち男
11,474	13,751	10,442	9,241	13,185	3,829	16,889	84,900	58,093	32,868	10.6	53.1	36.3	20.6	うち女

注1)　令和２年国勢調査による人口の確定値を基に毎月の住民基本台帳による転入・転出者数及び出生・死亡者数を加減するため、一部市町村の数字がマイナス（△）表記となっている。

注2)　大熊町、双葉町及び浪江町については、総数（男女の内数を含む）または世帯数の推計値にマイナスとなる項目があるため、「－」表章している。

注3) 富岡町及び飯舘村については、年齢（３区分）別人口にマイナスとなる項目等があり、実態と乖離している可能性があるため、年齢部分については「－」表章している。

第２表　市町村、男女別人口動態（出生・死亡者数、転入・転出者数）（令和5年）　（単位：人）

地域	人口 R5.1.1	人口 R6.1.1	人口動態（R5.1.1～R5.12.31）										
			自然動態			社会動態							人口増減
			出生	死亡	増減	転入			転出			増減	
						県内	県外	その他	県内	県外	その他		
福　島　県	1,784,930	1,761,662	9,069	27,498	△18,429	23,161	28,565	288	23,161	33,466	226	△4,839	△23,268
うち男	881,338	870,040	4,677	13,607	△8,930	12,424	16,409	207	12,424	18,817	167	△2,368	△11,298
うち女	903,592	891,622	4,392	13,891	△9,499	10,737	12,156	81	10,737	14,649	59	△2,471	△11,970
市　部	1,477,855	1,460,549	7,620	21,123	△13,503	17,430	23,851	263	16,814	28,340	193	△3,803	△17,306
うち男	727,081	718,634	3,954	10,498	△6,544	9,454	13,716	188	9,135	15,980	146	△1,903	△8,447
うち女	750,774	741,915	3,666	10,625	△6,959	7,976	10,135	75	7,679	12,360	47	△1,900	△8,859
郡　部	307,075	301,113	1,449	6,375	△4,926	5,731	4,714	25	6,347	5,126	33	△1,036	△5,962
うち男	154,257	151,406	723	3,109	△2,386	2,970	2,693	19	3,289	2,837	21	△465	△2,851
うち女	152,818	149,707	726	3,266	△2,540	2,761	2,021	6	3,058	2,289	12	△571	△3,111
県北管内	455,402	450,188	2,195	6,764	△4,569	6,273	6,817	125	6,005	7,803	52	△645	△5,214
うち男	222,737	220,080	1,096	3,375	△2,279	3,393	3,854	88	3,298	4,377	38	△378	△2,657
うち女	232,665	230,108	1,099	3,389	△2,290	2,880	2,963	37	2,707	3,426	14	△267	△2,557
福島市	277,512	274,701	1,423	3,787	△2,364	3,441	4,772	117	3,201	5,537	39	△447	△2,811
うち男	135,437	133,970	713	1,892	△1,179	1,923	2,731	82	1,875	3,121	28	△288	△1,467
うち女	142,075	140,731	710	1,895	△1,185	1,518	2,041	35	1,326	2,416	11	△159	△1,344
二本松市	51,917	51,020	202	896	△694	625	681	3	800	708	4	△203	△897
うち男	25,625	25,167	100	460	△360	328	410	2	408	427	3	△98	△458
うち女	26,292	25,853	102	436	△334	297	271	1	392	281	1	△105	△439
伊達市	56,334	55,544	236	991	△755	768	663	2	736	732	0	△35	△790
うち男	27,403	27,053	114	478	△364	409	352	1	358	390	0	14	△350
うち女	28,931	28,491	122	513	△391	359	311	1	378	342	0	△49	△440
本宮市	30,043	29,941	174	376	△202	723	380	2	544	453	8	100	△102
うち男	14,938	14,873	80	183	△103	370	194	2	282	239	7	38	△65
うち女	15,105	15,068	94	193	△99	353	186	0	262	214	1	62	△37
伊達郡	30,706	30,072	102	621	△519	477	253	1	552	293	1	△115	△634
うち男	14,932	14,610	58	317	△259	243	129	1	284	152	0	△63	△322
うち女	15,774	15,462	44	304	△260	234	124	0	268	141	1	△52	△312
桑折町	11,090	10,915	37	233	△196	207	93	1	174	106	0	21	△175
うち男	5,392	5,296	20	121	△101	108	43	1	94	53	0	5	△96
うち女	5,698	5,619	17	112	△95	99	50	0	80	53	0	16	△79
国見町	8,194	7,999	19	163	△144	115	51	0	140	76	1	△51	△195
うち男	3,905	3,815	8	78	△70	59	20	0	58	41	0	△20	△90
うち女	4,289	4,184	11	85	△74	56	31	0	82	35	1	△31	△105
川俣町	11,422	11,158	46	225	△179	155	109	0	238	111	0	△85	△264
うち男	5,635	5,499	30	118	△88	76	66	0	132	58	0	△48	△136
うち女	5,787	5,659	16	107	△91	79	43	0	106	53	0	△37	△128
安達郡	8,890	8,910	58	93	△35	239	68	0	172	80	0	55	20
うち男	4,402	4,407	31	45	△14	120	38	0	91	48	0	19	5
うち女	4,488	4,503	27	48	△21	119	30	0	81	32	0	36	15
大玉村	8,890	8,910	58	93	△35	239	68	0	172	80	0	55	20
うち男	4,402	4,407	31	45	△14	120	38	0	91	48	0	19	5
うち女	4,488	4,503	27	48	△21	119	30	0	81	32	0	36	15
県中管内	509,427	504,497	2,765	6,841	△4,076	6,896	8,361	33	6,596	9,477	71	△854	△4,930
うち男	251,714	249,291	1,440	3,415	△1,975	3,530	4,787	25	3,389	5,343	58	△448	△2,423
うち女	257,713	255,206	1,325	3,426	△2,101	3,366	3,574	8	3,207	4,134	13	△406	△2,507
郡山市	323,545	321,279	1,907	3,880	△1,973	4,141	6,167	31	3,549	7,020	63	△293	△2,266
うち男	159,767	158,587	991	1,965	△974	2,174	3,548	23	1,870	4,030	51	△206	△1,180
うち女	163,778	162,692	916	1,915	△999	1,967	2,619	8	1,679	2,990	12	△87	△1,086
須賀川市	73,683	72,888	393	989	△596	1,168	942	0	1,190	1,117	2	△199	△795
うち男	36,191	35,824	212	492	△280	587	498	0	600	571	1	△87	△367
うち女	37,492	37,064	181	497	△316	581	444	0	590	546	1	△112	△428
田村市	33,591	32,932	131	621	△490	347	355	1	495	377	0	△169	△659
うち男	16,577	16,281	76	313	△237	166	220	1	237	209	0	△59	△296
うち女	17,014	16,651	55	308	△253	181	135	0	258	168	0	△110	△363
岩瀬郡	17,139	16,986	102	280	△178	392	244	1	362	248	2	25	△153
うち男	8,457	8,382	57	131	△74	186	152	1	194	144	2	△1	△75
うち女	8,682	8,604	45	149	△104	206	92	0	168	104	0	26	△78
鏡石町	12,174	12,078	80	185	△105	293	117	0	238	162	1	9	△96
うち男	5,985	5,931	43	94	△51	144	70	0	126	90	1	△3	△54
うち女	6,189	6,147	37	91	△54	149	47	0	112	72	0	12	△42
天栄村	4,965	4,908	22	95	△73	99	127	1	124	86	1	16	△57
うち男	2,472	2,451	14	37	△23	42	82	1	68	54	1	2	△21
うち女	2,493	2,457	8	58	△50	57	45	0	56	32	0	14	△36

第２表　市町村、男女別人口動態（出生・死亡者数、転入・転出者数）（令和5年）　（単位:人）

地域	人口 R5.1.1	人口 R6.1.1	人口動態(R5.1.1～R5.12.31)										
			自然動態			社会動態							人口増減
			出生	死亡	増減	転入			転出			増減	
						県内	県外	その他	県内	県外	その他		
石川郡	35,872	35,208	134	659	△525	410	433	0	563	416	3	△139	△664
うち男	17,978	17,647	63	320	△257	201	231	0	266	237	3	△74	△331
うち女	17,894	17,561	71	339	△268	209	202	0	297	179	0	△65	△333
石川町	13,945	13,711	48	246	△198	175	162	0	225	145	3	△36	△234
うち男	7,071	6,963	25	122	△97	87	96	0	104	87	3	△11	△108
うち女	6,874	6,748	23	124	△101	88	66	0	121	58	0	△25	△126
玉川村	6,116	5,996	30	102	△72	70	57	0	101	74	0	△48	△120
うち男	3,057	2,995	16	49	△33	33	35	0	47	50	0	△29	△62
うち女	3,059	3,001	14	53	△39	37	22	0	54	24	0	△19	△58
平田村	5,511	5,401	20	99	△79	61	80	0	87	85	0	△31	△110
うち男	2,738	2,676	9	51	△42	32	38	0	39	51	0	△20	△62
うち女	2,773	2,725	11	48	△37	29	42	0	48	34	0	△11	△48
浅川町	5,755	5,669	24	109	△85	77	57	0	80	55	0	△1	△86
うち男	2,872	2,827	8	54	△46	33	28	0	36	24	0	1	△45
うち女	2,883	2,842	16	55	△39	44	29	0	44	31	0	△2	△41
古殿町	4,545	4,431	12	103	△91	27	77	0	70	57	0	△23	△114
うち男	2,240	2,186	5	44	△39	16	34	0	40	25	0	△15	△54
うち女	2,305	2,245	7	59	△52	11	43	0	30	32	0	△8	△60
田村郡	25,597	25,204	98	412	△314	438	220	0	437	299	1	△79	△393
うち男	12,744	12,570	41	194	△153	216	138	0	222	152	1	△21	△174
うち女	12,853	12,634	57	218	△161	222	82	0	215	147	0	△58	△219
三春町	16,640	16,464	70	239	△169	349	83	0	286	152	1	△7	△176
うち男	8,298	8,203	27	113	△86	175	41	0	150	74	1	△9	△95
うち女	8,342	8,261	43	126	△83	174	42	0	136	78	0	2	△81
小野町	8,957	8,740	28	173	△145	89	137	0	151	147	0	△72	△217
うち男	4,446	4,367	14	81	△67	41	97	0	72	78	0	△12	△79
うち女	4,511	4,373	14	92	△78	48	40	0	79	69	0	△60	△138
県南管内	135,513	134,030	681	2,066	△1,385	2,576	2,364	17	2,508	2,520	27	△98	△1,483
うち男	67,683	66,976	345	1,019	△674	1,317	1,353	13	1,254	1,442	20	△33	△707
うち女	67,830	67,054	336	1,047	△711	1,259	1,011	4	1,254	1,078	7	△65	△776
白河市	58,004	57,120	274	790	△516	998	1,068	4	1,129	1,298	11	△368	△884
うち男	28,962	28,550	148	396	△248	539	649	4	602	743	11	△164	△412
うち女	29,042	28,570	126	394	△268	459	419	0	527	555	0	△204	△472
西白河郡	48,697	48,751	282	698	△416	1,226	956	11	880	827	16	470	54
うち男	24,517	24,522	139	347	△208	611	518	7	436	478	9	213	5
うち女	24,180	24,229	143	351	△208	615	438	4	444	349	7	257	49
西郷村	20,891	21,064	157	299	△142	651	495	9	379	446	15	315	173
うち男	10,702	10,801	78	154	△76	352	281	6	200	256	8	175	99
うち女	10,189	10,263	79	145	△66	299	214	3	179	190	7	140	74
泉崎村	6,043	5,979	21	92	△71	93	93	0	90	89	0	7	△64
うち男	3,003	2,964	11	47	△36	43	38	0	40	44	0	△3	△39
うち女	3,040	3,015	10	45	△35	50	55	0	50	45	0	10	△25
中島村	4,744	4,709	22	68	△46	70	76	2	65	71	1	11	△35
うち男	2,325	2,304	12	31	△19	24	43	1	25	44	1	△2	△21
うち女	2,419	2,405	10	37	△27	46	33	1	40	27	0	13	△14
矢吹町	17,019	16,999	82	239	△157	412	292	0	346	221	0	137	△20
うち男	8,487	8,453	38	115	△77	192	156	0	171	134	0	43	△34
うち女	8,532	8,546	44	124	△80	220	136	0	175	87	0	94	14
東白川郡	28,812	28,159	125	578	△453	352	340	2	499	395	0	△200	△653
うち男	14,204	13,904	58	276	△218	167	186	2	216	221	0	△82	△300
うち女	14,608	14,255	67	302	△235	185	154	0	283	174	0	△118	△353
棚倉町	12,832	12,566	69	247	△178	181	156	2	247	180	0	△88	△266
うち男	6,325	6,190	28	123	△95	90	95	2	116	111	0	△40	△135
うち女	6,507	6,376	41	124	△83	91	61	0	131	69	0	△48	△131
矢祭町	5,116	5,004	15	127	△112	60	50	0	34	76	0	0	△112
うち男	2,497	2,445	10	58	△48	26	30	0	16	44	0	△4	△52
うち女	2,619	2,559	5	69	△64	34	20	0	18	32	0	4	△60
塙町	8,024	7,807	31	147	△116	83	101	0	170	115	0	△101	△217
うち男	3,948	3,852	16	70	△54	40	47	0	71	58	0	△42	△96
うち女	4,076	3,955	15	77	△62	43	54	0	99	57	0	△59	△121
鮫川村	2,840	2,782	10	57	△47	28	33	0	48	24	0	△11	△58
うち男	1,434	1,417	4	25	△21	11	14	0	13	8	0	4	△17
うち女	1,406	1,365	6	32	△26	17	19	0	35	16	0	△15	△41

第２表　市町村、男女別人口動態（出生・死亡者数、転入・転出者数）（令和5年）　（単位:人）

地域	人口 R5.1.1	人口 R6.1.1	人口動態(R5.1.1～R5.12.31)										
			自然動態			社会動態							人口増減
			出生	死亡	増減	転入			転出			増減	
						県内	県外	その他	県内	県外	その他		
会津管内	223,892	219,983	1,056	4,005	△2,949	3,223	3,011	28	3,440	3,764	18	△960	△3,909
うち男	107,837	106,131	567	1,875	△1,308	1,683	1,634	19	1,781	1,945	8	△398	△1,706
うち女	116,055	113,852	489	2,130	△1,641	1,540	1,377	9	1,659	1,819	10	△562	△2,203
会津若松市	114,335	112,567	603	1,745	△1,142	1,593	1,683	20	1,696	2,216	10	△626	△1,768
うち男	54,801	54,065	335	827	△492	848	985	15	902	1,184	6	△244	△736
うち女	59,534	58,502	268	918	△650	745	698	5	794	1,032	4	△382	△1,032
喜多方市	43,104	42,370	217	898	△681	577	461	3	514	577	3	△53	△734
うち男	20,766	20,457	117	405	△288	302	232	1	256	299	1	△21	△309
うち女	22,338	21,913	100	493	△393	275	229	2	258	278	2	△32	△425
耶麻郡	23,930	23,375	80	493	△413	322	477	2	445	497	1	△142	△555
うち男	11,671	11,431	39	218	△179	176	216	1	225	229	0	△61	△240
うち女	12,259	11,944	41	275	△234	146	261	1	220	268	1	△81	△315
北塩原村	2,360	2,310	5	46	△41	30	83	0	63	59	0	△9	△50
うち男	1,190	1,165	1	20	△19	17	47	0	36	34	0	△6	△25
うち女	1,170	1,145	4	26	△22	13	36	0	27	25	0	△3	△25
西会津町	5,420	5,282	19	133	△114	66	52	0	78	64	0	△24	△138
うち男	2,648	2,580	9	71	△62	30	26	0	35	27	0	△6	△68
うち女	2,772	2,702	10	62	△52	36	26	0	43	37	0	△18	△70
磐梯町	3,202	3,145	13	55	△42	41	60	1	64	52	1	△15	△57
うち男	1,559	1,543	7	24	△17	22	37	0	29	29	0	1	△16
うち女	1,643	1,602	6	31	△25	19	23	1	35	23	1	△16	△41
猪苗代町	12,948	12,638	43	259	△216	185	282	1	240	322	0	△94	△310
うち男	6,274	6,143	22	103	△81	107	106	1	125	139	0	△50	△131
うち女	6,674	6,495	21	156	△135	78	176	0	115	183	0	△44	△179
河沼郡	20,219	19,864	74	374	△300	364	170	0	346	243	0	△55	△355
うち男	9,788	9,624	38	190	△152	180	90	0	172	110	0	△12	△164
うち女	10,431	10,240	36	184	△148	184	80	0	174	133	0	△43	△191
会津坂下町	14,357	14,132	48	255	△207	263	141	0	236	186	0	△18	△225
うち男	6,920	6,823	24	131	△107	131	78	0	119	80	0	10	△97
うち女	7,437	7,309	24	124	△100	132	63	0	117	106	0	△28	△128
湯川村	2,967	2,942	17	47	△30	52	12	0	41	18	0	5	△25
うち男	1,448	1,430	6	23	△17	25	3	0	22	7	0	△1	△18
うち女	1,519	1,512	11	24	△13	27	9	0	19	11	0	6	△7
柳津町	2,895	2,790	9	72	△63	49	17	0	69	39	0	△42	△105
うち男	1,420	1,371	8	36	△28	24	9	0	31	23	0	△21	△49
うち女	1,475	1,419	1	36	△35	25	8	0	38	16	0	△21	△56
大沼郡	22,304	21,807	82	495	△413	367	220	3	439	231	4	△84	△497
うち男	10,811	10,554	38	235	△197	177	111	2	226	123	1	△60	△257
うち女	11,493	11,253	44	260	△216	190	109	1	213	108	3	△24	△240
三島町	1,329	1,294	2	29	△27	28	15	0	34	15	2	△8	△35
うち男	668	649	1	13	△12	15	2	0	16	7	1	△7	△19
うち女	661	645	1	16	△15	13	13	0	18	8	1	△1	△16
金山町	1,721	1,702	5	50	△45	46	42	0	43	19	0	26	△19
うち男	847	844	1	23	△22	23	24	0	19	9	0	19	△3
うち女	874	858	4	27	△23	23	18	0	24	10	0	7	△16
昭和村	1,167	1,147	5	37	△32	25	30	0	31	12	0	12	△20
うち男	580	570	4	19	△15	14	16	0	18	7	0	5	△10
うち女	587	577	1	18	△17	11	14	0	13	5	0	7	△10
会津美里町	18,087	17,664	70	379	△309	268	133	3	331	185	2	△114	△423
うち男	8,716	8,491	32	180	△148	125	69	2	173	100	0	△77	△225
うち女	9,371	9,173	38	199	△161	143	64	1	158	85	2	△37	△198
南会津管内	22,830	22,098	74	551	△477	341	256	0	469	382	1	△255	△732
うち男	11,323	10,929	37	289	△252	199	141	0	268	213	1	△142	△394
うち女	11,507	11,169	37	262	△225	142	115	0	201	169	0	△113	△338
南会津郡	22,830	22,098	74	551	△477	341	256	0	469	382	1	△255	△732
うち男	11,323	10,929	37	289	△252	199	141	0	268	213	1	△142	△394
うち女	11,507	11,169	37	262	△225	142	115	0	201	169	0	△113	△338
下郷町	4,908	4,771	10	127	△117	75	39	0	78	56	0	△20	△137
うち男	2,427	2,360	8	70	△62	37	25	0	34	33	0	△5	△67
うち女	2,481	2,411	2	57	△55	38	14	0	44	23	0	△15	△70
檜枝岐村	504	486	3	12	△9	7	5	0	10	11	0	△9	△18
うち男	264	254	2	8	△6	4	3	0	5	6	0	△4	△10
うち女	240	232	1	4	△3	3	2	0	5	5	0	△5	△8

第２表　市町村、男女別人口動態（出生・死亡者数、転入・転出者数）（令和5年）　（単位：人）

地域	人口 R5.1.1	人口 R6.1.1	人口動態（R5.1.1～R5.12.31）										
			自然動態			社会動態							人口増減
			出生	死亡	増減	転入			転出			増減	
						県内	県外	その他	県内	県外	その他		
只見町	3,810	3,676	12	104	△92	47	59	0	57	91	0	△42	△134
うち男	1,891	1,819	6	53	△47	25	34	0	38	46	0	△25	△72
うち女	1,919	1,857	6	51	△45	22	25	0	19	45	0	△17	△62
南会津町	13,608	13,165	49	308	△259	212	153	0	324	224	1	△184	△443
うち男	6,741	6,496	21	158	△137	133	79	0	191	128	1	△108	△245
うち女	6,867	6,669	28	150	△122	79	74	0	133	96	0	△76	△198
相双管内	113,096	110,270	662	2,551	△1,889	1,891	2,787	17	2,326	3,293	13	△937	△2,826
うち男	60,605	59,280	370	1,282	△912	1,136	1,778	14	1,392	1,938	11	△413	△1,325
うち女	52,491	50,990	292	1,269	△977	755	1,009	3	934	1,355	2	△524	△1,501
相馬市	33,811	33,299	152	470	△318	380	562	3	440	697	2	△194	△512
うち男	17,005	16,799	92	241	△149	217	327	3	235	367	2	△57	△206
うち女	16,806	16,500	60	229	△169	163	235	0	205	330	0	△137	△306
南相馬市	57,206	56,292	272	960	△688	708	1,148	9	703	1,381	7	△226	△914
うち男	30,170	29,655	154	494	△340	425	708	6	468	841	5	△175	△515
うち女	27,036	26,637	118	466	△348	283	440	3	235	540	2	△51	△399
双葉郡	13,486	12,365	205	908	△703	671	939	5	990	1,039	4	△418	△1,121
うち男	9,108	8,647	101	449	△348	427	675	5	583	633	4	△113	△461
うち女	4,378	3,718	104	459	△355	244	264	0	407	406	0	△305	△660
広野町	5,329	5,267	16	59	△43	93	168	1	145	135	1	△19	△62
うち男	3,287	3,251	4	32	△28	56	125	1	96	93	1	△8	△36
うち女	2,042	2,016	12	27	△15	37	43	0	49	42	0	△11	△26
楢葉町	3,577	3,406	24	119	△95	78	165	2	172	149	0	△76	△171
うち男	2,176	2,089	11	60	△49	46	129	2	112	103	0	△38	△87
うち女	1,401	1,317	13	59	△46	32	36	0	60	46	0	△38	△84
富岡町	1,386	1,176	29	168	△139	248	224	0	280	260	3	△71	△210
うち男	1,197	1,125	10	79	△69	181	165	0	174	172	3	△3	△72
うち女	189	51	19	89	△70	67	59	0	106	88	0	△68	△138
川内村	1,882	1,809	4	45	△41	27	48	0	48	59	0	△32	△73
うち男	934	902	2	26	△24	14	31	0	25	28	0	△8	△32
うち女	948	907	2	19	△17	13	17	0	23	31	0	△24	△41
大熊町	－	－	51	122	△71	85	123	2	79	109	0	22	－
うち男	－	－	26	63	△37	51	89	2	46	62	0	34	－
うち女	－	－	25	59	△34	34	34	0	33	47	0	△12	－
双葉町	－	－	20	83	△63	17	35	0	29	59	0	△36	－
うち男	－	－	12	38	△26	5	17	0	12	26	0	△16	－
うち女	－	－	8	45	△37	12	18	0	17	33	0	△20	－
浪江町	－	－	53	281	△228	116	152	0	218	246	0	△196	－
うち男	－	－	30	134	△104	72	105	0	110	134	0	△67	－
うち女	－	－	23	147	△124	44	47	0	108	112	0	△129	－
葛尾村	346	313	8	31	△23	7	24	0	19	22	0	△10	△33
うち男	199	181	6	17	△11	2	14	0	8	15	0	△7	△18
うち女	147	132	2	14	△12	5	10	0	11	7	0	△3	△15
相馬郡	8,593	8,314	33	213	△180	132	138	0	193	176	0	△99	△279
うち男	4,322	4,179	23	98	△75	67	68	0	106	97	0	△68	△143
うち女	4,271	4,135	10	115	△105	65	70	0	87	79	0	△31	△136
新地町	7,746	7,610	24	117	△93	103	99	0	114	131	0	△43	△136
うち男	3,883	3,806	19	55	△36	52	53	0	68	78	0	△41	△77
うち女	3,863	3,804	5	62	△57	51	46	0	46	53	0	△2	△59
飯舘村	847	704	9	96	△87	29	39	0	79	45	0	△56	△143
うち男	439	373	4	43	△39	15	15	0	38	19	0	△27	△66
うち女	408	331	5	53	△48	14	24	0	41	26	0	△29	△77
いわき管内	324,770	320,596	1,636	4,720	△3,084	1,961	4,969	68	1,817	6,227	44	△1,090	△4,174
うち男	159,439	157,353	822	2,352	△1,530	1,166	2,862	48	1,042	3,559	31	△556	△2,086
うち女	165,331	163,243	814	2,368	△1,554	795	2,107	20	775	2,668	13	△534	△2,088
いわき市	324,770	320,596	1,636	4,720	△3,084	1,961	4,969	68	1,817	6,227	44	△1,090	△4,174
うち男	159,439	157,353	822	2,352	△1,530	1,166	2,862	48	1,042	3,559	31	△556	△2,086
うち女	165,331	163,243	814	2,368	△1,554	795	2,107	20	775	2,668	13	△534	△2,088

注）大熊町、双葉町及び浪江町については、人口（男女の内数を含む）または世帯数の推計値にマイナスとなる項目があるため、自然動態及び社会動態のみ表章している。なお、全ての項目の県計及び各計には、これらの町の住民基本台帳による増減数を加算している。

第３表　県内市町村間移動者数（令和５年）

（単位：人）

転出先 / 従前地	福島県	県北管内	福島市	二本松市	伊達市	本宮市	桑折町	国見町	川俣町	大玉村	県中管内	郡山市	須賀川市	田村市	鏡石町
福島県	23,161	6,273	3,441	625	768	723	207	115	155	239	6,896	4,141	1,168	347	293
県北管内	6,005	2,680	1,049	346	545	237	173	95	107	128	1,598	1,276	139	60	24
福島市	3,201	943	—	198	421	88	86	54	72	24	968	786	82	27	19
二本松市	800	442	254	—	8	107	1	0	16	56	202	154	18	13	2
伊達市	736	554	427	19	—	5	61	21	18	3	66	54	6	4	1
本宮市	544	208	73	78	9	—	4	2	0	42	248	204	18	9	2
桑折町	174	149	81	1	51	0	—	14	0	2	13	8	1	0	0
国見町	140	117	56	1	39	0	20	—	1	0	14	13	1	0	0
川俣町	238	178	141	13	17	1	1	4	—	1	28	17	4	4	0
大玉村	172	89	17	36	0	36	0	0	0	—	59	40	9	3	0
県中管内	6,596	1,637	896	154	72	386	14	10	19	86	2,773	1,119	686	190	185
郡山市	3,549	1,262	660	126	53	328	9	6	17	63	957	—	486	111	61
須賀川市	1,190	154	97	12	6	24	3	3	1	8	698	487	—	19	87
田村市	495	71	43	7	3	10	0	0	1	7	322	224	18	—	4
鏡石町	238	22	15	2	2	2	0	0	0	1	138	54	66	1	—
天栄村	124	6	3	0	0	2	0	0	0	1	73	38	22	1	10
石川町	225	34	21	1	2	5	1	0	0	4	124	43	34	3	7
玉川村	101	8	7	0	0	1	0	0	0	0	69	16	23	3	12
平田村	87	5	3	0	0	2	0	0	0	0	52	32	6	3	1
浅川町	80	2	2	0	0	0	0	0	0	0	20	5	9	0	1
古殿町	70	9	8	0	0	0	0	1	0	0	31	8	6	0	0
三春町	286	40	20	5	2	10	1	0	0	2	205	169	7	24	2
小野町	151	24	17	1	4	2	0	0	0	0	84	43	9	25	0
県南管内	2,508	217	160	20	20	12	1	0	1	3	750	380	178	13	50
白河市	1,129	121	99	7	9	5	1	0	0	0	328	177	75	6	25
西郷村	379	36	19	8	6	3	0	0	0	0	78	50	18	4	1
泉崎村	90	3	1	0	0	1	0	0	1	0	31	20	5	0	2
中島村	65	2	1	0	0	1	0	0	0	0	23	18	2	0	1
矢吹町	346	18	12	0	4	1	0	0	0	1	167	58	55	3	15
棚倉町	247	24	17	4	1	0	0	0	0	2	67	30	13	0	4
矢祭町	34	1	1	0	0	0	0	0	0	0	7	6	0	0	0
塙町	170	10	8	1	0	1	0	0	0	0	38	18	8	0	2
鮫川村	48	2	2	0	0	0	0	0	0	0	11	3	2	0	0

第３表　県内市町村間移動者数（令和５年）

（単位：人）

転出先 / 従前地	天栄村	石川町	玉川村	平田村	浅川町	古殿町	三春町	小野町	県南管内	白河市	西郷村	泉崎村	中島村	矢吹町	棚倉町
福島県	99	175	70	61	77	27	349	89	2,576	998	651	93	70	412	181
県北管内	5	22	4	4	1	3	46	14	262	139	60	7	2	26	15
福島市	0	18	4	3	0	3	18	8	161	79	38	4	1	17	10
二本松市	5	1	0	0	0	0	6	3	38	24	8	2	0	2	2
伊達市	0	0	0	1	0	0	0	0	21	16	2	1	1	0	1
本宮市	0	0	0	0	0	0	12	3	24	14	4	0	0	4	1
桑折町	0	2	0	0	1	0	1	0	1	0	1	0	0	0	0
国見町	0	0	0	0	0	0	0	0	2	1	1	0	0	0	0
川俣町	0	0	0	0	0	0	3	0	10	3	6	0	0	0	1
大玉村	0	1	0	0	0	0	6	0	5	2	0	0	0	3	0
県中管内	58	97	50	40	28	15	257	48	715	294	108	29	19	185	49
郡山市	13	36	11	18	2	2	193	24	290	148	52	11	10	40	11
須賀川市	32	26	16	10	4	6	9	2	182	58	30	12	3	66	7
田村市	0	2	4	1	2	1	48	18	15	7	2	0	0	6	0
鏡石町	11	2	1	1	2	0	0	0	50	15	5	4	1	23	0
天栄村	－	2	0	0	0	0	0	0	28	14	2	0	0	11	0
石川町	0	－	13	8	13	3	0	0	46	12	4	2	2	11	13
玉川村	1	9	－	0	3	1	1	0	17	4	1	0	2	9	1
平田村	0	5	2	－	0	1	1	1	15	2	0	0	0	13	0
浅川町	0	4	0	0	－	1	0	0	45	17	7	0	1	4	15
古殿町	0	11	3	1	2	－	0	0	13	9	2	0	0	1	1
三春町	0	0	0	0	0	0	－	3	7	4	2	0	0	0	1
小野町	1	0	0	1	0	0	5	－	7	4	1	0	0	1	0
県南管内	24	29	8	7	40	4	14	3	1,234	369	419	49	48	147	91
白河市	6	5	1	2	19	3	7	2	516	－	346	26	19	68	43
西郷村	2	1	1	0	0	0	1	0	217	181	－	7	8	17	4
泉崎村	0	0	0	0	0	0	4	0	54	22	6	－	6	17	2
中島村	0	2	0	0	0	0	0	0	38	16	8	3	－	11	0
矢吹町	16	12	3	4	0	0	0	1	128	60	27	13	12	－	9
棚倉町	0	5	1	0	13	1	0	0	128	47	18	0	3	21	－
矢祭町	0	0	0	0	1	0	0	0	25	7	4	0	0	1	4
塙町	0	3	1	1	5	0	0	0	94	26	10	0	0	8	21
鮫川村	0	1	1	0	2	0	2	0	34	10	0	0	0	4	8

第３表　県内市町村間移動者数（令和５年）

（単位：人）

転出先 / 従前地	矢祭町	塙町	鮫川村	会津管内	会津若松市	喜多方市	北塩原村	西会津町	磐梯町	猪苗代町	会津坂下町	湯川村	柳津町	三島町	金山町
福島県	60	83	28	3,223	1,593	577	30	66	41	185	263	52	49	28	46
県北管内	0	9	4	513	293	91	3	15	3	35	28	5	4	12	4
福島市	0	9	3	386	231	59	3	8	3	21	28	4	2	10	2
二本松市	0	0	0	53	24	12	0	5	0	6	0	1	0	1	0
伊達市	0	0	0	32	17	11	0	1	0	1	0	0	1	0	1
本宮市	0	0	1	19	13	1	0	1	0	2	0	0	0	0	1
桑折町	0	0	0	6	3	1	0	0	0	0	0	0	1	1	0
国見町	0	0	0	1	1	0	0	0	0	0	0	0	0	0	0
川俣町	0	0	0	3	3	0	0	0	0	0	0	0	0	0	0
大玉村	0	0	0	13	1	7	0	0	0	5	0	0	0	0	0
県中管内	2	23	6	541	299	90	8	5	3	51	25	5	2	0	11
郡山市	1	11	6	424	231	70	3	3	3	47	19	5	0	0	9
須賀川市	0	6	0	48	29	6	2	0	0	2	3	0	1	0	2
田村市	0	0	0	9	8	0	0	0	0	1	0	0	0	0	0
鏡石町	0	2	0	7	7	0	0	0	0	0	0	0	0	0	0
天栄村	0	1	0	11	2	8	0	0	0	0	0	0	1	0	0
石川町	0	2	0	9	6	2	0	0	0	1	0	0	0	0	0
玉川村	0	0	0	3	2	0	0	0	0	0	1	0	0	0	0
平田村	0	0	0	3	2	0	0	0	0	0	1	0	0	0	0
浅川町	1	0	0	6	5	1	0	0	0	0	0	0	0	0	0
古殿町	0	0	0	7	0	0	0	2	0	0	1	0	0	0	0
三春町	0	0	0	8	5	2	0	0	0	0	0	0	0	0	0
小野町	0	1	0	6	2	1	3	0	0	0	0	0	0	0	0
県南管内	54	41	16	115	75	12	0	0	0	4	10	0	5	3	2
白河市	4	8	2	73	50	7	0	0	0	3	6	0	5	0	0
西郷村	0	0	0	16	8	2	0	0	0	0	4	0	0	0	1
泉崎村	0	1	0	1	1	0	0	0	0	0	0	0	0	0	0
中島村	0	0	0	0	0	0	0	0	0	0	0	0	0	0	0
矢吹町	3	4	0	3	1	1	0	0	0	1	0	0	0	0	0
棚倉町	15	16	8	8	5	2	0	0	0	0	0	0	0	0	0
矢祭町	―	8	1	0	0	0	0	0	0	0	0	0	0	0	0
塙町	24	―	5	14	10	0	0	0	0	0	0	0	0	3	1
鮫川村	8	4	―	0	0	0	0	0	0	0	0	0	0	0	0

第３表　県内市町村間移動者数（令和５年）

（単位：人）

転出先 / 従前地	昭和村	会津美里町	南会津管内	下郷町	檜枝岐村	只見町	南会津町	相双管内	相馬市	南相馬市	広野町	楢葉町	富岡町	川内村	大熊町
福島県	25	268	341	75	7	47	212	1,891	380	708	93	78	248	27	85
県北管内	1	19	61	1	0	7	53	455	101	217	10	6	50	2	14
福島市	1	14	54	0	0	7	47	344	81	169	6	4	38	1	11
二本松市	0	4	3	0	0	0	3	32	2	22	1	1	2	0	1
伊達市	0	0	2	1	0	0	1	36	16	10	0	0	2	0	0
本宮市	0	1	2	0	0	0	2	18	1	11	1	0	2	0	1
桑折町	0	0	0	0	0	0	0	3	1	1	0	0	0	0	0
国見町	0	0	0	0	0	0	0	3	0	1	0	0	0	0	0
川俣町	0	0	0	0	0	0	0	15	0	3	2	1	4	0	1
大玉村	0	0	0	0	0	0	0	4	0	0	0	0	2	1	0
県中管内	2	40	53	8	2	6	37	237	33	101	8	6	37	7	7
郡山市	2	32	31	1	1	4	25	158	17	70	7	4	27	2	6
須賀川市	0	3	6	1	0	0	5	25	3	13	1	1	3	1	0
田村市	0	0	5	0	0	2	3	25	5	6	0	1	5	1	1
鏡石町	0	0	0	0	0	0	0	4	3	0	0	0	1	0	0
天栄村	0	0	4	4	0	0	0	0	0	0	0	0	0	0	0
石川町	0	0	0	0	0	0	0	4	2	2	0	0	0	0	0
玉川村	0	0	0	0	0	0	0	1	0	1	0	0	0	0	0
平田村	0	0	3	1	1	0	1	3	0	0	0	0	0	2	0
浅川町	0	0	0	0	0	0	0	2	0	2	0	0	0	0	0
古殿町	0	4	0	0	0	0	0	0	0	0	0	0	0	0	0
三春町	0	1	4	1	0	0	3	10	1	7	0	0	0	0	0
小野町	0	0	0	0	0	0	0	5	2	0	0	0	1	1	0
県南管内	0	4	23	4	0	8	11	48	6	24	3	1	1	2	1
白河市	0	2	13	3	0	2	8	23	2	17	0	1	0	2	0
西郷村	0	1	6	0	0	5	1	8	1	3	1	0	1	0	1
泉崎村	0	0	1	0	0	0	1	0	0	0	0	0	0	0	0
中島村	0	0	0	0	0	0	0	0	0	0	0	0	0	0	0
矢吹町	0	0	0	0	0	0	0	11	2	3	2	0	0	0	0
棚倉町	0	1	3	1	0	1	1	2	1	1	0	0	0	0	0
矢祭町	0	0	0	0	0	0	0	0	0	0	0	0	0	0	0
塙町	0	0	0	0	0	0	0	4	0	0	0	0	0	0	0
鮫川村	0	0	0	0	0	0	0	0	0	0	0	0	0	0	0

第３表　県内市町村間移動者数（令和５年）

（単位：人）

転出先 / 従前地	双葉町	浪江町	葛尾村	新地町	飯舘村	いわき管内	いわき市
福島県	17	116	7	103	29	1,961	1,961
県北管内	3	25	1	8	18	436	436
福島市	2	15	1	4	12	345	345
二本松市	1	1	0	0	1	30	30
伊達市	0	3	0	3	2	25	25
本宮市	0	1	0	1	0	25	25
桑折町	0	1	0	0	0	2	2
国見町	0	2	0	0	0	3	3
川俣町	0	2	0	0	2	4	4
大玉村	0	0	0	0	1	2	2
県中管内	6	20	4	7	1	640	640
郡山市	4	13	3	5	0	427	427
須賀川市	0	3	0	0	0	77	77
田村市	2	2	1	0	1	48	48
鏡石町	0	0	0	0	0	17	17
天栄村	0	0	0	0	0	2	2
石川町	0	0	0	0	0	8	8
玉川村	0	0	0	0	0	3	3
平田村	0	0	0	1	0	6	6
浅川町	0	0	0	0	0	5	5
古殿町	0	0	0	0	0	10	10
三春町	0	2	0	0	0	12	12
小野町	0	0	0	1	0	25	25
県南管内	0	9	1	0	0	121	121
白河市	0	1	0	0	0	55	55
西郷村	0	1	0	0	0	18	18
泉崎村	0	0	0	0	0	0	0
中島村	0	0	0	0	0	2	2
矢吹町	0	3	1	0	0	19	19
棚倉町	0	0	0	0	0	15	15
矢祭町	0	0	0	0	0	1	1
塙町	0	4	0	0	0	10	10
鮫川村	0	0	0	0	0	1	1

第３表　県内市町村間移動者数（令和５年）

（単位：人）

転出先 / 従前地	福島県	県北管内	福島市	二本松市	伊達市	本宮市	桑折町	国見町	川俣町	大玉村	県中管内	郡山市	須賀川市	田村市	鏡石町
会津管内	3,440	597	475	41	28	31	9	2	5	6	708	594	62	14	17
会津若松市	1,696	374	296	27	20	18	6	2	2	3	442	371	43	6	13
喜多方市	514	83	67	3	3	7	1	0	0	2	81	64	8	6	2
北塩原村	63	9	6	0	2	0	0	0	1	0	8	6	1	0	0
西会津町	78	7	7	0	0	0	0	0	0	0	7	5	1	0	0
磐梯町	64	1	1	0	0	0	0	0	0	0	7	7	0	0	0
猪苗代町	240	44	35	5	0	4	0	0	0	0	78	69	5	0	1
会津坂下町	236	39	32	0	2	1	2	0	1	1	36	31	2	1	0
湯川村	41	4	4	0	0	0	0	0	0	0	3	3	0	0	0
柳津町	69	1	1	0	0	0	0	0	0	0	3	2	0	0	1
三島町	34	0	0	0	0	0	0	0	0	0	2	2	0	0	0
金山町	43	8	4	3	1	0	0	0	0	0	3	3	0	0	0
昭和村	31	2	2	0	0	0	0	0	0	0	3	3	0	0	0
会津美里町	331	25	20	3	0	1	0	0	1	0	35	28	2	1	0
南会津管内	469	74	66	2	1	2	0	0	2	1	59	50	8	1	0
下郷町	78	10	9	0	1	0	0	0	0	0	7	5	2	0	0
檜枝岐村	10	1	1	0	0	0	0	0	0	0	1	1	0	0	0
只見町	57	5	3	1	0	0	0	0	0	1	6	6	0	0	0
南会津町	324	58	53	1	0	2	0	0	2	0	45	38	6	1	0
相双管内	2,326	558	415	31	60	24	6	4	13	5	351	235	33	37	6
相馬市	440	139	109	4	13	6	1	4	2	0	47	36	2	5	2
南相馬市	703	218	170	12	21	9	1	0	1	4	117	81	15	5	3
広野町	145	8	5	0	0	1	1	0	1	0	12	4	3	3	0
楢葉町	172	15	11	2	0	1	1	0	0	0	24	11	7	1	0
富岡町	280	44	33	2	5	2	0	0	1	1	48	38	1	4	0
川内村	48	1	1	0	0	0	0	0	0	0	26	15	1	6	0
大熊町	79	3	3	0	0	0	0	0	0	0	9	6	0	1	1
双葉町	29	4	4	0	0	0	0	0	0	0	13	11	0	0	0
浪江町	218	47	29	5	6	4	1	0	2	0	41	26	4	8	0
葛尾村	19	1	1	0	0	0	0	0	0	0	8	5	0	1	0
新地町	114	12	9	0	3	0	0	0	0	0	1	0	0	0	0
飯舘村	79	66	40	6	12	1	1	0	6	0	5	2	0	3	0
いわき管内	1,817	510	380	31	42	31	4	4	8	10	657	487	62	32	11
いわき市	1,817	510	380	31	42	31	4	4	8	10	657	487	62	32	11

第３表　県内市町村間移動者数（令和５年）

（単位：人）

転出先 / 従前地	天栄村	石川町	玉川村	平田村	浅川町	古殿町	三春町	小野町	県南管内	白河市	西郷村	泉崎村	中島村	矢吹町	棚倉町
会津管内	5	5	0	1	1	0	6	3	125	65	28	0	1	20	7
会津若松市	1	2	0	0	0	0	4	2	67	36	16	0	0	12	3
喜多方市	0	0	0	0	0	0	0	1	20	9	6	0	1	3	0
北塩原村	0	0	0	0	0	0	1	0	0	0	0	0	0	0	0
西会津町	0	0	0	0	0	0	1	0	2	1	0	0	0	0	0
磐梯町	0	0	0	0	0	0	0	0	1	1	0	0	0	0	0
猪苗代町	0	2	0	1	0	0	0	0	19	10	2	0	0	5	2
会津坂下町	1	0	0	0	1	0	0	0	6	3	1	0	0	0	0
湯川村	0	0	0	0	0	0	0	0	0	0	0	0	0	0	0
柳津町	0	0	0	0	0	0	0	0	0	0	0	0	0	0	0
三島町	0	0	0	0	0	0	0	0	1	1	0	0	0	0	0
金山町	0	0	0	0	0	0	0	0	0	0	0	0	0	0	0
昭和村	0	0	0	0	0	0	0	0	2	0	2	0	0	0	0
会津美里町	3	1	0	0	0	0	0	0	7	4	1	0	0	0	2
南会津管内	0	0	0	0	0	0	0	0	32	19	9	0	0	4	0
下郷町	0	0	0	0	0	0	0	0	10	6	3	0	0	1	0
檜枝岐村	0	0	0	0	0	0	0	0	0	0	0	0	0	0	0
只見町	0	0	0	0	0	0	0	0	1	0	1	0	0	0	0
南会津町	0	0	0	0	0	0	0	0	21	13	5	0	0	3	0
相双管内	3	8	4	3	2	1	11	8	64	38	8	1	0	12	4
相馬市	0	1	0	0	1	0	0	0	4	3	0	0	0	0	0
南相馬市	3	1	3	1	1	0	3	1	28	17	4	0	0	4	3
広野町	0	2	0	0	0	0	0	0	1	0	1	0	0	0	0
楢葉町	0	1	0	0	0	0	1	3	1	0	0	0	0	0	1
富岡町	0	0	0	1	0	0	3	1	3	2	1	0	0	0	0
川内村	0	0	0	1	0	1	0	2	2	2	0	0	0	0	0
大熊町	0	0	1	0	0	0	0	0	2	0	1	0	0	1	0
双葉町	0	0	0	0	0	0	2	0	2	1	1	0	0	0	0
浪江町	0	2	0	0	0	0	0	1	16	11	0	1	0	4	0
葛尾村	0	0	0	0	0	0	2	0	1	1	0	0	0	0	0
新地町	0	1	0	0	0	0	0	0	3	0	0	0	0	3	0
飯舘村	0	0	0	0	0	0	0	0	1	1	0	0	0	0	0
いわき管内	4	14	4	6	5	4	15	13	144	74	19	7	0	18	15
いわき市	4	14	4	6	5	4	15	13	144	74	19	7	0	18	15

第３表　県内市町村間移動者数（令和５年）

（単位：人）

転出先 / 従前地	矢祭町	塙町	鮫川村	会津管内	会津若松市	喜多方市	北塩原村	西会津町	磐梯町	猪苗代町	会津坂下町	湯川村	柳津町	三島町	金山町
会津管内	0	3	1	1,631	654	332	16	33	30	73	185	41	36	10	26
会津若松市	0	0	0	577	―	187	6	10	17	47	99	29	17	4	10
喜多方市	0	1	0	293	203	―	6	13	11	7	29	6	3	2	3
北塩原村	0	0	0	40	10	22	―	1	0	6	1	0	0	0	0
西会津町	0	0	1	52	20	15	0	―	0	0	15	1	1	0	0
磐梯町	0	0	0	50	26	11	1	0	―	8	3	0	0	0	1
猪苗代町	0	0	0	70	52	11	3	0	0	―	1	0	1	0	0
会津坂下町	0	2	0	142	62	39	0	2	0	0	―	3	11	2	2
湯川村	0	0	0	32	19	10	0	1	0	0	2	―	0	0	0
柳津町	0	0	0	65	38	6	0	0	0	0	15	1	―	1	3
三島町	0	0	0	28	10	4	0	5	0	0	4	0	0	―	2
金山町	0	0	0	27	17	2	0	0	1	0	2	0	1	1	―
昭和村	0	0	0	18	13	0	0	0	1	1	0	0	0	0	2
会津美里町	0	0	0	237	184	25	0	1	0	4	14	1	2	0	3
南会津管内	0	0	0	173	122	13	0	0	4	8	11	0	1	1	1
下郷町	0	0	0	25	21	0	0	0	0	0	1	0	0	0	0
檜枝岐村	0	0	0	3	2	0	0	0	0	0	0	0	0	0	0
只見町	0	0	0	27	18	0	0	0	0	1	2	0	1	1	1
南会津町	0	0	0	118	81	13	0	0	4	7	8	0	0	0	0
相双管内	0	1	0	102	49	22	1	7	0	9	2	1	1	0	0
相馬市	0	1	0	26	12	2	0	1	0	7	1	0	1	0	0
南相馬市	0	0	0	46	21	14	1	3	0	1	1	0	0	0	0
広野町	0	0	0	2	0	0	0	2	0	0	0	0	0	0	0
楢葉町	0	0	0	6	1	2	0	0	0	0	0	0	0	0	0
富岡町	0	0	0	4	2	1	0	0	0	1	0	0	0	0	0
川内村	0	0	0	1	0	0	0	1	0	0	0	0	0	0	0
大熊町	0	0	0	9	5	3	0	0	0	0	0	1	0	0	0
双葉町	0	0	0	0	0	0	0	0	0	0	0	0	0	0	0
浪江町	0	0	0	1	1	0	0	0	0	0	0	0	0	0	0
葛尾村	0	0	0	0	0	0	0	0	0	0	0	0	0	0	0
新地町	0	0	0	7	7	0	0	0	0	0	0	0	0	0	0
飯舘村	0	0	0	0	0	0	0	0	0	0	0	0	0	0	0
いわき管内	4	6	1	148	101	17	2	6	1	5	2	0	0	2	2
いわき市	4	6	1	148	101	17	2	6	1	5	2	0	0	2	2

第３表　県内市町村間移動者数（令和５年）

（単位：人）

転出先 / 従前地	昭和村	会津美里町	南会津管内	下郷町	檜枝岐村	只見町	南会津町	相双管内	相馬市	南相馬市	広野町	楢葉町	富岡町	川内村	大熊町
会津管内	15	180	108	24	4	14	66	77	21	40	2	1	7	0	2
会津若松市	9	142	69	20	3	5	41	41	9	22	1	1	4	0	2
喜多方市	0	10	7	0	0	1	6	8	3	3	1	0	1	0	0
北塩原村	0	0	3	0	0	3	0	2	0	2	0	0	0	0	0
西会津町	0	0	4	0	0	3	1	4	4	0	0	0	0	0	0
磐梯町	0	0	0	0	0	0	0	0	0	0	0	0	0	0	0
猪苗代町	0	2	7	0	0	0	7	6	1	4	0	0	0	0	0
会津坂下町	3	18	2	1	0	0	1	7	2	4	0	0	0	0	0
湯川村	0	0	1	0	0	0	1	0	0	0	0	0	0	0	0
柳津町	0	1	0	0	0	0	0	0	0	0	0	0	0	0	0
三島町	0	3	0	0	0	0	0	0	0	0	0	0	0	0	0
金山町	0	3	2	0	0	2	0	3	0	1	0	0	2	0	0
昭和村	―	1	5	1	0	0	4	0	0	0	0	0	0	0	0
会津美里町	3	―	8	2	1	0	5	6	2	4	0	0	0	0	0
南会津管内	3	9	79	38	1	11	29	28	2	14	3	0	4	0	1
下郷町	0	3	20	―	0	1	19	1	0	1	0	0	0	0	0
檜枝岐村	0	1	5	0	―	2	3	0	0	0	0	0	0	0	0
只見町	1	2	8	0	1	―	7	9	0	5	0	0	0	0	0
南会津町	2	3	46	38	0	8	―	18	2	8	3	0	4	0	1
相双管内	4	6	8	0	0	0	8	697	170	212	28	28	80	8	34
相馬市	0	2	1	0	0	0	1	185	―	105	4	1	2	0	2
南相馬市	4	1	3	0	0	0	3	146	81	―	2	6	17	1	7
広野町	0	0	0	0	0	0	0	47	0	5	―	11	25	1	1
楢葉町	0	3	1	0	0	0	1	34	0	7	9	―	10	3	2
富岡町	0	0	3	0	0	0	3	66	3	17	8	7	―	1	19
川内村	0	0	0	0	0	0	0	12	1	1	2	0	4	―	2
大熊町	0	0	0	0	0	0	0	22	3	6	0	1	11	0	―
双葉町	0	0	0	0	0	0	0	4	0	2	0	0	2	0	0
浪江町	0	0	0	0	0	0	0	81	12	49	3	2	7	2	0
葛尾村	0	0	0	0	0	0	0	7	0	0	0	0	2	0	0
新地町	0	0	0	0	0	0	0	87	70	15	0	0	0	0	1
飯舘村	0	0	0	0	0	0	0	6	0	5	0	0	0	0	0
いわき管内	0	10	9	0	0	1	8	349	47	100	39	36	69	8	26
いわき市	0	10	9	0	0	1	8	349	47	100	39	36	69	8	26

第３表　県内市町村間移動者数（令和５年）

（単位：人）

転出先 / 従前地	双葉町	浪江町	葛尾村	新地町	飯舘村	いわき管内	いわき市
会津管内	0	3	0	1	0	194	194
会津若松市	0	1	0	1	0	126	126
喜多方市	0	0	0	0	0	22	22
北塩原村	0	0	0	0	0	1	1
西会津町	0	0	0	0	0	2	2
磐梯町	0	0	0	0	0	5	5
猪苗代町	0	1	0	0	0	16	16
会津坂下町	0	1	0	0	0	4	4
湯川村	0	0	0	0	0	1	1
柳津町	0	0	0	0	0	0	0
三島町	0	0	0	0	0	3	3
金山町	0	0	0	0	0	0	0
昭和村	0	0	0	0	0	1	1
会津美里町	0	0	0	0	0	13	13
南会津管内	0	0	0	4	0	24	24
下郷町	0	0	0	0	0	5	5
檜枝岐村	0	0	0	0	0	0	0
只見町	0	0	0	4	0	1	1
南会津町	0	0	0	0	0	18	18
相双管内	4	43	0	80	10	546	546
相馬市	0	7	0	62	2	38	38
南相馬市	0	16	0	10	6	145	145
広野町	0	3	0	0	1	75	75
楢葉町	2	1	0	0	0	91	91
富岡町	2	8	0	1	0	112	112
川内村	0	2	0	0	0	6	6
大熊町	0	1	0	0	0	34	34
双葉町	－	0	0	0	0	6	6
浪江町	0	－	0	6	0	32	32
葛尾村	0	5	－	0	0	2	2
新地町	0	0	0	－	1	4	4
飯舘村	0	0	0	1	－	1	1
いわき管内	4	16	1	3	0	－	－
いわき市	4	16	1	3	0	－	－

第４表　市町村別県外（他都道府県、外国）からの転入者数（令和５年）

（単位：人）

転入先 / 従前地	県計	市部	郡部	県北管内										
				計	福島市	二本松市	伊達市	本宮市	伊達郡	桑折町	国見町	川俣町	安達郡	大玉村
総数	28,565	23,851	4,714	6,817	4,772	681	663	380	253	93	51	109	68	68
北海道	741	633	108	197	142	23	15	5	11	6	5	0	1	1
青森県	573	507	66	173	145	8	11	5	2	0	2	0	2	2
岩手県	695	623	72	192	150	10	16	7	7	3	0	4	2	2
宮城県	3,602	3,216	386	1,224	942	63	108	44	58	25	15	18	9	9
秋田県	452	417	35	125	98	7	12	7	0	0	0	0	1	1
山形県	969	889	80	378	278	17	26	31	21	11	5	5	5	5
茨城県	1,648	1,423	225	345	214	75	25	23	5	1	0	4	3	3
栃木県	1,091	875	216	230	175	16	14	18	5	2	1	2	2	2
群馬県	471	381	90	131	95	13	16	4	2	0	0	2	1	1
埼玉県	1,796	1,455	341	376	239	51	35	22	15	1	3	11	14	14
千葉県	1,956	1,585	371	454	280	54	55	53	6	3	1	2	6	6
東京都	3,675	3,016	659	772	570	64	69	28	29	9	7	13	12	12
神奈川県	1,841	1,536	305	381	247	39	44	27	22	9	3	10	2	2
新潟県	589	489	100	136	102	9	14	9	2	1	0	1	0	0
富山県	79	66	13	17	10	5	1	0	1	0	0	1	0	0
石川県	98	77	21	20	18	0	1	0	0	0	0	0	1	1
福井県	60	50	10	19	18	0	1	0	0	0	0	0	0	0
山梨県	109	98	11	33	23	1	3	6	0	0	0	0	0	0
長野県	217	192	25	59	33	12	9	4	1	0	1	0	0	0
岐阜県	164	110	54	25	22	1	2	0	0	0	0	0	0	0
静岡県	454	373	81	118	81	8	15	3	9	5	1	3	2	2
愛知県	533	432	101	106	74	7	16	5	4	1	0	3	0	0
三重県	115	92	23	30	16	9	4	1	0	0	0	0	0	0
滋賀県	91	76	15	15	11	3	1	0	0	0	0	0	0	0
京都府	149	115	34	31	23	2	3	3	0	0	0	0	0	0
大阪府	456	387	69	72	53	9	3	4	3	2	0	1	0	0
兵庫県	264	245	19	45	31	7	3	4	0	0	0	0	0	0
奈良県	41	37	4	6	3	1	2	0	0	0	0	0	0	0
和歌山県	39	35	4	6	5	0	0	1	0	0	0	0	0	0
鳥取県	30	20	10	5	4	0	0	1	0	0	0	0	0	0
島根県	23	20	3	11	11	0	0	0	0	0	0	0	0	0
岡山県	93	75	18	21	15	3	3	0	0	0	0	0	0	0
広島県	140	111	29	21	15	4	1	1	0	0	0	0	0	0
山口県	58	44	14	11	7	2	1	1	0	0	0	0	0	0
徳島県	26	19	7	5	5	0	0	0	0	0	0	0	0	0
香川県	49	40	9	5	0	2	3	0	0	0	0	0	0	0
愛媛県	52	46	6	10	7	1	1	1	0	0	0	0	0	0
高知県	24	20	4	8	8	0	0	0	0	0	0	0	0	0
福岡県	250	224	26	52	35	10	3	4	0	0	0	0	0	0
佐賀県	33	29	4	9	7	1	1	0	0	0	0	0	0	0
長崎県	78	60	18	15	11	4	0	0	0	0	0	0	0	0
熊本県	85	65	20	13	10	2	1	0	0	0	0	0	0	0
大分県	52	43	9	20	15	4	1	0	0	0	0	0	0	0
宮崎県	53	44	9	14	11	2	1	0	0	0	0	0	0	0
鹿児島県	67	58	9	19	15	0	2	2	0	0	0	0	0	0
沖縄県	105	86	19	28	25	1	1	1	0	0	0	0	0	0
外国	4,379	3,417	962	834	473	131	120	55	50	14	7	29	5	5

第４表　市町村別県外（他都道府県、外国）からの転入者数（令和５年）

（単位：人）

転入先 / 従前地	県中管内 計	郡山市	須賀川市	田村市	岩瀬郡	鏡石町	天栄村	石川郡	石川町	玉川村	平田村	浅川町	古殿町	田村郡	三春町	小野町
総数	8,361	6,167	942	355	244	117	127	433	162	57	80	57	77	220	83	137
北海道	223	178	13	5	14	2	12	7	3	0	1	3	0	6	2	4
青森県	169	140	13	4	1	1	0	5	2	0	2	1	0	6	5	1
岩手県	221	180	18	9	5	5	0	7	2	0	1	4	0	2	0	2
宮城県	995	852	70	18	15	12	3	25	10	5	2	3	5	15	8	7
秋田県	150	128	5	9	0	0	0	4	0	1	3	0	0	4	4	0
山形県	275	230	31	10	1	0	1	2	0	1	1	0	0	1	0	1
茨城県	338	252	31	13	16	8	8	21	13	3	0	0	5	5	2	3
栃木県	363	261	49	7	17	12	5	14	10	1	1	0	2	15	4	11
群馬県	125	98	9	1	0	0	0	16	8	0	0	3	5	1	1	0
埼玉県	531	398	38	46	16	10	6	25	7	2	2	7	7	8	5	3
千葉県	587	373	42	42	31	5	26	42	18	5	5	8	6	57	12	45
東京都	1,099	836	110	48	26	14	12	55	25	6	3	15	6	24	14	10
神奈川県	525	383	72	24	12	9	3	21	9	4	4	4	0	13	9	4
新潟県	168	120	13	15	1	1	0	15	15	0	0	0	0	4	1	3
富山県	25	18	5	0	1	1	0	1	0	0	1	0	0	0	0	0
石川県	30	23	2	3	1	1	0	1	0	1	0	0	0	0	0	0
福井県	9	7	0	0	0	0	0	2	2	0	0	0	0	0	0	0
山梨県	18	15	3	0	0	0	0	0	0	0	0	0	0	0	0	0
長野県	66	55	4	3	3	1	2	1	0	1	0	0	0	0	0	0
岐阜県	57	36	15	2	0	0	0	3	3	0	0	0	0	1	1	0
静岡県	142	106	15	8	3	2	1	10	1	4	3	0	2	0	0	0
愛知県	177	145	14	4	6	3	3	5	1	4	0	0	0	3	2	1
三重県	30	21	3	1	4	4	0	0	0	0	0	0	0	1	1	0
滋賀県	37	34	1	0	2	1	1	0	0	0	0	0	0	0	0	0
京都府	46	36	5	1	2	0	2	1	0	0	1	0	0	1	1	0
大阪府	185	143	14	7	5	4	1	14	3	1	9	1	0	2	0	2
兵庫県	106	97	6	3	0	0	0	0	0	0	0	0	0	0	0	0
奈良県	12	10	0	1	0	0	0	1	0	0	0	1	0	0	0	0
和歌山県	17	15	1	0	1	0	1	0	0	0	0	0	0	0	0	0
鳥取県	6	3	3	0	0	0	0	0	0	0	0	0	0	0	0	0
島根県	7	6	0	0	0	0	0	1	0	0	1	0	0	0	0	0
岡山県	30	22	0	1	3	3	0	4	0	0	2	0	2	0	0	0
広島県	49	36	4	1	0	0	0	7	2	2	0	0	3	1	0	1
山口県	16	15	0	1	0	0	0	0	0	0	0	0	0	0	0	0
徳島県	10	8	0	0	0	0	0	2	0	0	2	0	0	0	0	0
香川県	5	5	0	0	0	0	0	0	0	0	0	0	0	0	0	0
愛媛県	15	10	5	0	0	0	0	0	0	0	0	0	0	0	0	0
高知県	5	5	0	0	0	0	0	0	0	0	0	0	0	0	0	0
福岡県	100	53	38	0	2	1	1	6	0	1	3	0	2	1	1	0
佐賀県	3	2	0	0	0	0	0	0	0	0	0	0	0	1	0	1
長崎県	23	19	1	0	1	0	1	2	1	1	0	0	0	0	0	0
熊本県	32	20	7	0	1	1	0	4	0	0	0	0	4	0	0	0
大分県	11	5	4	1	1	1	0	0	0	0	0	0	0	0	0	0
宮崎県	12	8	2	2	0	0	0	0	0	0	0	0	0	0	0	0
鹿児島県	23	18	2	1	0	0	0	2	1	0	0	1	0	0	0	0
沖縄県	25	21	0	1	0	0	0	3	2	0	1	0	0	0	0	0
外国	1,263	721	274	63	53	15	38	104	24	14	32	6	28	48	10	38

第４表　市町村別県外（他都道府県、外国）からの転入者数（令和５年）

（単位：人）

転入先 / 従前地	県南管内												会津管内		
	計	白河市	西白河郡	西郷村	泉崎村	中島村	矢吹町	東白川郡	棚倉町	矢祭町	塙町	鮫川村	計	会津若松市	喜多方市
総数	2,364	1,068	956	495	93	76	292	340	156	50	101	33	3,011	1,683	461
北海道	61	37	22	9	0	0	13	2	1	1	0	0	48	30	7
青森県	37	25	10	9	0	0	1	2	2	0	0	0	43	24	12
岩手県	48	33	13	10	0	0	3	2	2	0	0	0	41	29	7
宮城県	127	74	41	25	2	2	12	12	6	1	5	0	280	182	41
秋田県	19	15	4	1	0	0	3	0	0	0	0	0	34	28	2
山形県	33	20	10	6	0	0	4	3	3	0	0	0	108	78	15
茨城県	122	42	42	16	6	9	11	38	6	10	15	7	111	64	28
栃木県	211	103	81	65	0	4	12	27	10	3	14	0	97	54	21
群馬県	73	30	29	17	1	3	8	14	12	1	1	0	27	15	8
埼玉県	151	65	72	35	7	4	26	14	9	2	2	1	279	152	44
千葉県	154	66	59	21	3	4	31	29	10	3	12	4	179	90	32
東京都	324	149	106	61	8	9	28	69	28	16	18	7	460	256	72
神奈川県	153	72	61	26	6	6	23	20	8	2	6	4	274	174	32
新潟県	34	18	13	10	0	0	3	3	2	1	0	0	92	53	17
富山県	4	2	2	2	0	0	0	0	0	0	0	0	10	7	1
石川県	8	2	2	2	0	0	0	4	2	1	1	0	15	8	2
福井県	3	2	1	0	1	0	0	0	0	0	0	0	5	5	0
山梨県	13	11	1	0	1	0	0	1	1	0	0	0	19	16	0
長野県	12	5	7	3	0	2	2	0	0	0	0	0	20	14	3
岐阜県	28	5	19	4	12	0	3	4	1	1	0	2	19	5	8
静岡県	34	14	16	6	1	1	8	4	1	1	2	0	40	29	1
愛知県	62	23	34	6	19	2	7	5	3	1	1	0	44	30	2
三重県	7	2	5	0	1	0	4	0	0	0	0	0	19	12	0
滋賀県	9	5	0	0	0	0	0	4	4	0	0	0	8	4	2
京都府	11	4	5	3	0	1	1	2	1	1	0	0	18	10	5
大阪府	38	25	13	6	0	0	7	0	0	0	0	0	44	25	6
兵庫県	21	17	2	2	0	0	0	2	0	0	2	0	15	11	0
奈良県	2	2	0	0	0	0	0	0	0	0	0	0	5	4	0
和歌山県	0	0	0	0	0	0	0	0	0	0	0	0	7	5	1
鳥取県	8	1	5	5	0	0	0	2	1	0	1	0	6	4	0
島根県	0	0	0	0	0	0	0	0	0	0	0	0	0	0	0
岡山県	7	2	2	1	0	0	1	3	1	0	2	0	10	10	0
広島県	13	4	8	6	0	0	2	1	1	0	0	0	9	9	0
山口県	7	2	4	0	0	4	0	1	0	0	1	0	12	1	3
徳島県	2	0	2	0	0	0	2	0	0	0	0	0	1	1	0
香川県	11	10	1	0	1	0	0	0	0	0	0	0	4	0	4
愛媛県	5	2	3	1	1	0	1	0	0	0	0	0	7	3	4
高知県	3	0	0	0	0	0	0	3	0	0	3	0	2	2	0
福岡県	11	9	1	1	0	0	0	1	1	0	0	0	12	3	2
佐賀県	1	0	1	0	0	0	1	0	0	0	0	0	0	0	0
長崎県	7	1	4	4	0	0	0	2	1	0	1	0	6	3	0
熊本県	12	1	9	6	0	0	3	2	2	0	0	0	9	7	0
大分県	6	0	4	2	0	0	2	2	2	0	0	0	9	6	2
宮崎県	12	6	6	2	0	1	3	0	0	0	0	0	2	0	1
鹿児島県	3	2	1	1	0	0	0	0	0	0	0	0	3	1	1
沖縄県	11	7	3	1	2	0	0	1	1	0	0	0	12	6	0
外国	446	153	232	120	21	24	67	61	34	5	14	8	546	213	75

第４表　市町村別県外（他都道府県、外国）からの転入者数（令和５年）

（単位：人）

転入先 / 従前地	会津管内(つづき)													
	耶麻郡	北塩原村	西会津町	磐梯町	猪苗代町	河沼郡	会津坂下町	湯川村	柳津町	大沼郡	三島町	金山町	昭和村	会津美里町
総数	477	83	52	60	282	170	141	12	17	220	15	42	30	133
北海道	5	0	2	2	1	2	0	1	1	4	0	1	0	3
青森県	3	2	0	0	1	1	1	0	0	3	0	0	0	3
岩手県	3	1	0	2	0	0	0	0	0	2	0	1	0	1
宮城県	25	3	4	4	14	14	12	1	1	18	0	2	1	15
秋田県	1	0	0	1	0	0	0	0	0	3	0	0	1	2
山形県	6	0	0	2	4	7	6	0	1	2	0	0	0	2
茨城県	7	3	1	0	3	3	2	0	1	9	0	3	1	5
栃木県	10	2	0	1	7	3	2	1	0	9	2	1	2	4
群馬県	4	0	0	1	3	0	0	0	0	0	0	0	0	0
埼玉県	50	7	11	6	26	9	8	0	1	24	2	4	8	10
千葉県	23	6	3	0	14	25	23	2	0	9	2	3	0	4
東京都	58	9	9	11	29	35	25	4	6	39	2	5	8	24
神奈川県	15	3	3	2	7	10	7	1	2	43	5	5	5	28
新潟県	8	0	3	1	4	8	6	2	0	6	0	1	2	3
富山県	1	0	1	0	0	0	0	0	0	1	0	0	1	0
石川県	0	0	0	0	0	4	4	0	0	1	0	0	0	1
福井県	0	0	0	0	0	0	0	0	0	0	0	0	0	0
山梨県	0	0	0	0	0	2	2	0	0	1	0	0	0	1
長野県	1	0	0	1	0	1	1	0	0	1	0	0	0	1
岐阜県	2	1	0	0	1	4	4	0	0	0	0	0	0	0
静岡県	6	1	3	2	0	1	1	0	0	3	0	0	0	3
愛知県	9	4	0	2	3	0	0	0	0	3	0	1	0	2
三重県	6	1	1	0	4	1	1	0	0	0	0	0	0	0
滋賀県	2	1	0	1	0	0	0	0	0	0	0	0	0	0
京都府	1	0	0	1	0	2	2	0	0	0	0	0	0	0
大阪府	2	0	0	0	2	5	5	0	0	6	0	3	0	3
兵庫県	2	0	1	1	0	0	0	0	0	2	0	2	0	0
奈良県	0	0	0	0	0	0	0	0	0	1	0	0	0	1
和歌山県	1	0	0	1	0	0	0	0	0	0	0	0	0	0
鳥取県	2	1	0	1	0	0	0	0	0	0	0	0	0	0
島根県	0	0	0	0	0	0	0	0	0	0	0	0	0	0
岡山県	0	0	0	0	0	0	0	0	0	0	0	0	0	0
広島県	0	0	0	0	0	0	0	0	0	0	0	0	0	0
山口県	3	2	0	0	1	0	0	0	0	5	0	5	0	0
徳島県	0	0	0	0	0	0	0	0	0	0	0	0	0	0
香川県	0	0	0	0	0	0	0	0	0	0	0	0	0	0
愛媛県	0	0	0	0	0	0	0	0	0	0	0	0	0	0
高知県	0	0	0	0	0	0	0	0	0	0	0	0	0	0
福岡県	5	2	2	0	1	2	1	0	1	0	0	0	0	0
佐賀県	0	0	0	0	0	0	0	0	0	0	0	0	0	0
長崎県	1	0	0	0	1	0	0	0	0	2	0	0	0	2
熊本県	2	0	2	0	0	0	0	0	0	0	0	0	0	0
大分県	0	0	0	0	0	1	1	0	0	0	0	0	0	0
宮崎県	0	0	0	0	0	1	1	0	0	0	0	0	0	0
鹿児島県	1	0	0	1	0	0	0	0	0	0	0	0	0	0
沖縄県	3	0	0	0	3	1	0	0	1	2	0	2	0	0
外国	209	34	6	16	153	28	26	0	2	21	2	3	1	15

第４表　市町村別県外（他都道府県、外国）からの転入者数（令和５年）

（単位：人）

転入先 / 従前地	南会津管内						相双管内								
	計	南会津郡	下郷町	檜枝岐村	只見町	南会津町	計	相馬市	南相馬市	双葉郡	広野町	楢葉町	富岡町	川内村	大熊町
総数	256	256	39	5	59	153	2,787	562	1,148	939	168	165	224	48	123
北海道	8	8	0	0	2	6	85	13	46	25	7	4	7	1	1
青森県	3	3	0	0	2	1	80	22	30	26	4	4	8	0	6
岩手県	2	2	0	0	1	1	81	13	41	25	4	6	5	1	2
宮城県	12	12	3	0	1	8	546	148	256	98	15	8	27	2	9
秋田県	2	2	0	0	0	2	64	10	38	14	0	1	7	1	1
山形県	7	7	1	3	1	2	67	21	31	14	4	1	5	0	2
茨城県	6	6	1	0	0	5	149	15	64	66	15	10	13	2	4
栃木県	14	14	2	0	2	10	51	9	23	18	5	3	3	3	1
群馬県	4	4	1	0	0	3	44	0	25	16	1	0	7	0	3
埼玉県	20	20	2	0	4	14	164	40	50	70	11	8	18	11	6
千葉県	23	23	2	0	13	8	177	16	100	52	12	12	10	2	6
東京都	42	42	7	1	9	25	353	66	123	142	26	19	32	7	23
神奈川県	13	13	1	0	5	7	180	30	77	71	7	21	19	1	18
新潟県	12	12	2	0	1	9	66	20	18	24	7	3	6	0	8
富山県	0	0	0	0	0	0	12	0	6	6	0	6	0	0	0
石川県	1	1	1	0	0	0	11	0	5	6	2	0	3	1	0
福井県	2	2	2	0	0	0	7	1	1	5	1	1	2	0	0
山梨県	0	0	0	0	0	0	9	0	3	6	1	0	3	0	1
長野県	7	7	1	0	1	5	14	0	11	3	0	0	1	0	2
岐阜県	1	1	0	0	1	0	26	1	5	20	2	0	2	0	6
静岡県	5	5	1	0	0	4	41	7	12	21	3	2	6	3	3
愛知県	2	2	1	0	0	1	52	8	14	19	5	4	4	1	0
三重県	0	0	0	0	0	0	12	2	4	6	3	0	1	1	1
滋賀県	0	0	0	0	0	0	9	0	2	7	4	0	1	0	1
京都府	2	2	2	0	0	0	24	1	5	15	4	1	3	0	6
大阪府	0	0	0	0	0	0	45	7	19	17	2	1	5	0	3
兵庫県	1	1	1	0	0	0	19	1	8	9	0	1	4	1	3
奈良県	0	0	0	0	0	0	9	1	6	2	0	0	0	1	0
和歌山県	0	0	0	0	0	0	3	0	1	1	0	0	0	0	1
鳥取県	0	0	0	0	0	0	3	2	0	1	0	0	0	0	1
島根県	1	1	1	0	0	0	3	0	2	1	0	0	1	0	0
岡山県	1	1	1	0	0	0	7	1	1	5	1	0	1	1	1
広島県	1	1	0	1	0	0	18	5	2	11	1	1	2	4	1
山口県	0	0	0	0	0	0	4	1	2	1	0	0	0	1	0
徳島県	0	0	0	0	0	0	5	0	2	3	0	0	3	0	0
香川県	0	0	0	0	0	0	15	3	4	8	2	0	0	0	0
愛媛県	0	0	0	0	0	0	4	0	1	3	1	1	0	0	1
高知県	0	0	0	0	0	0	2	1	0	1	0	0	0	0	0
福岡県	0	0	0	0	0	0	15	3	4	8	3	1	3	0	0
佐賀県	0	0	0	0	0	0	8	3	3	2	0	0	2	0	0
長崎県	2	2	0	0	0	2	9	1	4	4	2	1	0	1	0
熊本県	0	0	0	0	0	0	9	0	7	2	0	0	0	0	2
大分県	0	0	0	0	0	0	2	1	0	1	1	0	0	0	0
宮崎県	0	0	0	0	0	0	4	0	2	2	1	1	0	0	0
鹿児島県	0	0	0	0	0	0	11	2	4	4	2	0	2	0	0
沖縄県	1	1	0	0	1	0	10	3	2	5	3	2	0	0	0
外国	61	61	6	0	15	40	258	84	84	73	6	42	8	2	0

第４表　市町村別県外（他都道府県、外国）からの転入者数（令和５年）

（単位：人）

転入先 / 従前地	相双管内(つづき)						いわき管内	
	双葉町	浪江町	葛尾村	相馬郡	新地町	飯舘村	計	いわき市
総数	35	152	24	138	99	39	4,969	4,969
北海道	0	5	0	1	1	0	119	119
青森県	1	3	0	2	2	0	68	68
岩手県	2	4	1	2	0	2	110	110
宮城県	4	31	2	44	39	5	418	418
秋田県	0	4	0	2	2	0	58	58
山形県	0	2	0	1	1	0	101	101
茨城県	1	18	3	4	1	3	577	577
栃木県	0	3	0	1	0	1	125	125
群馬県	0	5	0	3	3	0	67	67
埼玉県	3	11	2	4	4	0	275	275
千葉県	0	8	2	9	3	6	382	382
東京都	5	28	2	22	14	8	625	625
神奈川県	0	4	1	2	1	1	315	315
新潟県	0	0	0	4	4	0	81	81
富山県	0	0	0	0	0	0	11	11
石川県	0	0	0	0	0	0	13	13
福井県	1	0	0	0	0	0	15	15
山梨県	0	1	0	0	0	0	17	17
長野県	0	0	0	0	0	0	39	39
岐阜県	9	1	0	0	0	0	8	8
静岡県	3	1	0	1	0	1	74	74
愛知県	4	1	0	11	11	0	90	90
三重県	0	0	0	0	0	0	17	17
滋賀県	0	1	0	0	0	0	13	13
京都府	0	0	1	3	3	0	17	17
大阪府	1	4	1	2	1	1	72	72
兵庫県	0	0	0	1	1	0	57	57
奈良県	0	1	0	0	0	0	7	7
和歌山県	0	0	0	1	0	1	6	6
鳥取県	0	0	0	0	0	0	2	2
島根県	0	0	0	0	0	0	1	1
岡山県	1	0	0	0	0	0	17	17
広島県	0	1	1	0	0	0	29	29
山口県	0	0	0	0	0	0	8	8
徳島県	0	0	0	0	0	0	3	3
香川県	0	1	5	0	0	0	9	9
愛媛県	0	0	0	0	0	0	11	11
高知県	0	1	0	0	0	0	4	4
福岡県	0	1	0	0	0	0	60	60
佐賀県	0	0	0	0	0	0	12	12
長崎県	0	0	0	0	0	0	16	16
熊本県	0	0	0	0	0	0	10	10
大分県	0	0	0	0	0	0	4	4
宮崎県	0	0	0	0	0	0	9	9
鹿児島県	0	0	0	1	1	0	8	8
沖縄県	0	0	0	0	0	0	18	18
外国	0	12	3	17	7	10	971	971

第５表　市町村別県外（他都道府県、外国）への転出者数（令和５年）

（単位：人）

従前地／転出先	県計	市部	郡部	県北管内										
				計	福島市	二本松市	伊達市	本宮市	伊達郡	桑折町	国見町	川俣町	安達郡	大玉村
総数	33,466	28,340	5,126	7,803	5,537	708	732	453	293	106	76	111	80	80
北海道	804	699	105	150	106	14	18	7	4	2	0	2	1	1
青森県	487	431	56	109	86	14	6	3	0	0	0	0	0	0
岩手県	634	550	84	184	137	8	25	12	0	0	0	0	2	2
宮城県	4,742	4,196	546	1,436	1,069	103	128	75	59	26	14	19	2	2
秋田県	363	340	23	114	97	6	5	2	3	1	1	1	1	1
山形県	908	819	89	317	236	18	37	10	13	5	5	3	3	3
茨城県	1,894	1,598	296	233	162	26	19	16	9	4	3	2	1	1
栃木県	1,451	1,137	314	290	189	31	28	20	15	6	4	5	7	7
群馬県	509	408	101	121	81	14	14	10	0	−1	0	1	2	2
埼玉県	2,920	2,436	484	572	398	60	56	33	24	9	7	8	1	1
千葉県	2,216	1,895	321	448	318	46	30	28	20	4	8	8	6	6
東京都	5,707	4,826	881	1,351	971	128	99	85	53	19	16	18	15	15
神奈川県	2,866	2,445	421	637	460	46	57	35	28	14	4	10	11	11
新潟県	699	551	148	178	119	13	22	16	4	0	0	4	4	4
富山県	99	77	22	20	14	0	1	1	3	0	1	2	1	1
石川県	115	98	17	32	27	2	0	3	0	0	0	0	0	0
福井県	66	55	11	15	8	1	3	3	0	0	0	0	0	0
山梨県	153	118	35	27	17	5	3	2	0	0	0	0	0	0
長野県	283	220	63	74	50	5	8	3	5	2	3	0	3	3
岐阜県	134	90	44	21	16	2	3	0	−1	0	−1	0	1	1
静岡県	434	373	61	102	81	6	6	8	1	0	0	1	0	0
愛知県	650	554	96	147	105	16	12	5	7	2	1	4	2	2
三重県	130	117	13	31	22	2	3	3	1	0	1	0	0	0
滋賀県	148	128	20	38	19	15	3	1	0	0	0	0	0	0
京都府	202	170	32	33	24	1	3	3	1	0	0	1	1	1
大阪府	582	479	103	126	83	15	10	5	8	7	1	0	5	5
兵庫県	301	266	35	60	42	5	7	5	1	0	1	0	0	0
奈良県	74	67	7	26	25	0	0	1	0	0	0	0	0	0
和歌山県	41	37	4	10	9	0	1	0	0	0	0	0	0	0
鳥取県	19	10	9	6	6	0	0	0	0	0	0	0	0	0
島根県	33	26	7	8	8	0	0	0	0	0	0	0	0	0
岡山県	101	84	17	15	9	1	1	4	0	0	0	0	0	0
広島県	119	104	15	19	13	1	4	1	0	0	0	0	0	0
山口県	50	47	3	6	5	1	0	0	0	0	0	0	0	0
徳島県	26	23	3	10	9	0	1	0	0	0	0	0	0	0
香川県	43	38	5	10	6	2	1	0	1	0	1	0	0	0
愛媛県	43	40	3	9	5	2	1	0	1	0	1	0	0	0
高知県	23	18	5	2	2	0	0	0	0	0	0	0	0	0
福岡県	233	195	38	53	41	3	4	4	1	0	0	1	0	0
佐賀県	16	14	2	6	5	0	1	0	0	0	0	0	0	0
長崎県	74	67	7	26	25	0	0	0	0	0	0	0	1	1
熊本県	102	89	13	21	20	0	0	1	0	0	0	0	0	0
大分県	62	51	11	17	15	1	1	0	0	0	0	0	0	0
宮崎県	51	42	9	11	9	0	1	1	0	0	0	0	0	0
鹿児島県	67	60	7	14	7	5	2	0	0	0	0	0	0	0
沖縄県	167	134	33	43	34	0	4	1	4	0	2	2	0	0
外国	2,625	2,118	507	625	347	90	104	46	28	6	3	19	10	10

第５表　市町村別県外（他都道府県、外国）への転出者数（令和５年）

（単位：人）

従前地 / 転出先	県中管内															
	計	郡山市	須賀川市	田村市	岩瀬郡	鏡石町	天栄村	石川郡	石川町	玉川村	平田村	浅川町	古殿町	田村郡	三春町	小野町
総数	9,477	7,020	1,117	377	248	162	86	416	145	74	85	55	57	299	152	147
北海道	319	210	82	4	10	6	4	10	3	0	6	0	1	3	3	0
青森県	176	105	55	6	1	1	0	6	2	1	0	0	3	3	3	0
岩手県	186	148	14	10	2	2	0	9	1	1	4	3	0	3	3	0
宮城県	1,323	1,087	113	36	23	18	5	44	13	6	9	6	10	20	11	9
秋田県	109	83	12	6	2	2	0	4	3	1	0	0	0	2	2	0
山形県	268	205	40	12	3	3	0	7	3	0	1	2	1	1	2	−1
茨城県	357	253	50	19	13	8	5	14	4	2	1	3	4	8	2	6
栃木県	368	269	44	15	9	6	3	20	10	2	6	2	0	11	6	5
群馬県	139	113	8	3	5	4	1	6	2	2	1	0	1	4	2	2
埼玉県	923	690	101	43	30	23	7	36	11	9	4	4	8	23	15	8
千葉県	609	464	66	21	12	5	7	24	10	3	6	2	3	22	13	9
東京都	1,622	1,191	188	56	40	24	16	85	40	14	8	14	9	62	33	29
神奈川県	810	610	91	49	14	10	4	21	8	4	3	5	1	25	15	10
新潟県	171	133	18	4	5	4	1	1	1	0	0	0	0	10	6	4
富山県	25	20	1	0	1	1	0	2	1	0	1	0	0	1	1	0
石川県	34	27	5	0	1	1	0	1	0	1	0	0	0	0	0	0
福井県	14	9	0	0	0	0	0	1	0	0	1	0	0	4	0	4
山梨県	26	19	1	2	2	0	2	1	1	0	0	0	0	1	1	0
長野県	64	54	2	2	2	0	2	2	1	0	0	1	0	2	2	0
岐阜県	48	21	14	2	2	2	0	8	0	1	7	0	0	1	0	1
静岡県	123	90	18	4	7	4	3	3	1	1	0	1	0	1	1	0
愛知県	231	170	27	12	9	9	0	8	2	2	1	0	3	5	1	4
三重県	40	31	5	1	0	0	0	1	0	0	1	0	0	2	1	1
滋賀県	51	40	2	0	5	2	3	1	0	0	1	0	0	3	1	2
京都府	73	54	14	0	3	0	3	2	2	0	0	0	0	0	0	0
大阪府	177	129	16	6	8	5	3	6	2	2	2	0	0	12	9	3
兵庫県	104	79	10	6	2	2	0	3	2	0	0	0	1	4	2	2
奈良県	18	13	1	1	1	1	0	2	0	1	0	1	0	0	0	0
和歌山県	7	7	0	0	0	0	0	0	0	0	0	0	0	0	0	0
鳥取県	2	1	0	0	0	0	0	0	0	0	0	0	0	1	1	0
島根県	7	5	1	1	0	0	0	0	0	0	0	0	0	0	0	0
岡山県	27	24	1	1	0	0	0	1	1	0	0	0	0	0	0	0
広島県	46	40	3	1	0	0	0	0	0	0	0	0	0	2	1	1
山口県	21	19	1	1	0	0	0	0	0	0	0	0	0	0	0	0
徳島県	6	4	1	0	0	0	0	1	1	0	0	0	0	0	0	0
香川県	6	6	0	0	0	0	0	0	0	0	0	0	0	0	0	0
愛媛県	15	11	4	0	0	0	0	0	0	0	0	0	0	0	0	0
高知県	7	6	0	0	1	0	1	0	0	0	0	0	0	0	0	0
福岡県	68	44	9	1	2	2	0	8	1	5	0	0	2	4	0	4
佐賀県	6	5	0	0	0	0	0	0	0	0	0	0	0	1	1	0
長崎県	13	10	1	0	0	0	0	1	0	0	1	0	0	1	1	0
熊本県	21	8	11	0	1	1	0	1	1	0	0	0	0	0	0	0
大分県	21	17	3	1	0	0	0	0	0	0	0	0	0	0	0	0
宮崎県	15	13	1	1	0	0	0	0	0	0	0	0	0	0	0	0
鹿児島県	10	8	1	0	0	0	0	1	1	0	0	0	0	0	0	0
沖縄県	44	33	6	2	1	1	0	1	0	0	0	1	0	1	1	0
外国	727	442	76	48	31	15	16	74	17	16	21	10	10	56	12	44

第５表　市町村別県外（他都道府県、外国）への転出者数（令和５年）

（単位：人）

従前地 / 転出先	県南管内												会津管内		
	計	白河市	西白河郡	西郷村	泉崎村	中島村	矢吹町	東白川郡	棚倉町	矢祭町	塙町	鮫川村	計	会津若松市	喜多方市
総数	2,520	1,298	827	446	89	71	221	395	180	76	115	24	3,764	2,216	577
北海道	48	24	19	6	1	0	12	5	4	1	0	0	88	49	9
青森県	19	11	7	5	0	1	1	1	0	1	0	0	31	24	2
岩手県	47	22	23	17	0	0	6	2	2	0	0	0	59	32	10
宮城県	193	114	59	37	4	2	16	20	8	2	10	0	415	238	53
秋田県	9	8	0	0	0	0	0	1	1	0	0	0	41	37	1
山形県	31	15	11	7	0	2	2	5	3	0	2	0	117	84	17
茨城県	132	59	30	14	7	1	8	43	8	20	10	5	135	86	16
栃木県	275	137	107	81	5	5	16	31	17	1	13	0	183	108	34
群馬県	46	17	22	17	1	1	3	7	4	1	2	0	68	33	13
埼玉県	258	140	67	34	12	8	13	51	21	14	12	4	391	226	61
千葉県	163	82	56	29	1	4	22	25	12	4	7	2	203	134	27
東京都	393	218	114	48	16	14	36	61	32	16	10	3	696	427	107
神奈川県	209	104	60	30	5	5	20	45	21	4	19	1	405	273	47
新潟県	53	26	23	10	3	1	9	4	3	1	0	0	114	53	21
富山県	11	8	1	0	0	0	1	2	0	1	1	0	8	5	1
石川県	10	7	2	1	0	1	0	1	1	0	0	0	17	9	2
福井県	1	1	0	0	0	0	0	0	0	0	0	0	7	5	0
山梨県	10	4	4	1	1	0	2	2	1	0	1	0	43	14	8
長野県	44	27	16	9	0	1	6	1	0	1	0	0	47	19	6
岐阜県	17	1	12	4	3	4	1	4	0	0	3	1	16	5	5
静岡県	43	19	13	3	3	3	4	11	3	0	6	2	52	33	9
愛知県	53	24	15	8	1	2	4	14	10	1	2	1	50	29	8
三重県	11	9	2	1	1	0	0	0	0	0	0	0	11	7	2
滋賀県	7	3	2	1	0	0	1	2	1	0	1	0	10	8	2
京都府	10	4	1	1	0	0	0	5	2	1	2	0	28	17	4
大阪府	46	26	17	13	1	1	2	3	0	2	1	0	54	34	4
兵庫県	19	13	5	4	0	0	1	1	1	0	0	0	24	11	8
奈良県	5	4	1	1	0	0	0	0	0	0	0	0	6	4	1
和歌山県	1	1	0	0	0	0	0	0	0	0	0	0	4	1	1
鳥取県	4	0	4	4	0	0	0	0	0	0	0	0	2	1	0
島根県	1	1	0	0	0	0	0	0	0	0	0	0	0	0	0
岡山県	6	3	2	1	0	0	1	1	1	0	0	0	19	8	1
広島県	6	2	3	3	0	0	0	1	0	0	1	0	17	14	1
山口県	1	1	0	0	0	0	0	0	0	0	0	0	3	1	1
徳島県	2	2	0	0	0	0	0	0	0	0	0	0	3	0	1
香川県	4	2	1	0	0	1	0	1	0	1	0	0	4	3	0
愛媛県	6	5	1	1	0	0	0	0	0	0	0	0	0	0	0
高知県	1	0	0	0	0	0	0	1	1	0	0	0	5	5	0
福岡県	11	6	1	0	0	1	0	4	3	0	1	0	31	9	8
佐賀県	0	0	0	0	0	0	0	0	0	0	0	0	2	0	1
長崎県	2	0	2	2	0	0	0	0	0	0	0	0	2	2	0
熊本県	8	5	3	3	0	0	0	0	0	0	0	0	14	12	1
大分県	10	0	8	6	0	0	2	2	2	0	0	0	6	4	1
宮崎県	5	2	3	1	0	0	2	0	0	0	0	0	5	1	0
鹿児島県	5	5	0	0	0	0	0	0	0	0	0	0	4	2	2
沖縄県	9	7	1	0	1	0	0	1	1	0	0	0	24	9	1
外国	275	129	109	43	23	13	30	37	17	4	11	5	300	140	80

第５表　市町村別県外（他都道府県、外国）への転出者数（令和５年）

（単位：人）

従前地 / 転出先	会津管内(つづき)													
	耶麻郡	北塩原村	西会津町	磐梯町	猪苗代町	河沼郡	会津坂下町	湯川村	柳津町	大沼郡	三島町	金山町	昭和村	会津美里町
総数	497	59	64	52	322	243	186	18	39	231	15	19	12	185
北海道	19	2	5	3	9	6	4	1	1	5	0	0	0	5
青森県	3	0	0	2	1	1	1	0	0	1	0	0	0	1
岩手県	13	0	0	0	13	1	0	0	1	3	0	0	0	3
宮城県	74	5	2	1	66	27	22	1	4	23	2	4	0	17
秋田県	0	0	0	0	0	3	2	1	0	0	0	0	0	0
山形県	6	1	3	0	2	2	2	0	0	8	0	1	0	7
茨城県	11	1	4	1	5	12	10	2	0	10	0	2	0	8
栃木県	17	2	2	1	12	12	11	1	0	12	3	1	1	7
群馬県	6	0	0	0	6	12	2	0	10	4	0	0	0	4
埼玉県	50	7	6	8	29	28	26	1	1	26	0	0	1	25
千葉県	15	2	2	2	9	14	11	3	0	13	2	1	1	9
東京都	75	11	18	8	38	33	29	2	2	54	2	4	2	46
神奈川県	30	5	3	3	19	30	14	2	14	25	1	3	1	20
新潟県	16	0	4	1	11	13	9	1	3	11	1	1	2	7
富山県	2	1	0	0	1	0	0	0	0	0	0	0	0	0
石川県	2	0	2	0	0	1	1	0	0	3	0	0	0	3
福井県	1	0	1	0	0	0	0	0	0	1	0	0	1	0
山梨県	20	1	0	0	19	0	0	0	0	1	0	0	0	1
長野県	14	1	1	1	11	5	3	2	0	3	0	1	0	2
岐阜県	4	1	0	0	3	1	1	0	0	1	0	0	0	1
静岡県	5	0	0	2	3	1	1	0	0	4	0	0	1	3
愛知県	8	2	1	0	5	3	3	0	0	2	0	0	0	2
三重県	1	0	0	0	1	1	1	0	0	0	0	0	0	0
滋賀県	0	0	0	0	0	0	0	0	0	0	0	0	0	0
京都府	4	1	0	0	3	2	2	0	0	1	0	0	1	0
大阪府	10	2	1	1	6	5	4	0	1	1	1	0	0	0
兵庫県	5	0	0	0	5	0	0	0	0	0	0	0	0	0
奈良県	1	0	1	0	0	0	0	0	0	0	0	0	0	0
和歌山県	2	0	0	2	0	0	0	0	0	0	0	0	0	0
鳥取県	1	0	0	1	0	0	0	0	0	0	0	0	0	0
島根県	0	0	0	0	0	0	0	0	0	0	0	0	0	0
岡山県	10	1	0	0	9	0	0	0	0	0	0	0	0	0
広島県	2	0	0	0	2	0	0	0	0	0	0	0	0	0
山口県	1	0	1	0	0	0	0	0	0	0	0	0	0	0
徳島県	0	0	0	0	0	0	0	0	0	2	0	0	0	2
香川県	0	0	0	0	0	1	1	0	0	0	0	0	0	0
愛媛県	0	0	0	0	0	0	0	0	0	0	0	0	0	0
高知県	0	0	0	0	0	0	0	0	0	0	0	0	0	0
福岡県	12	0	1	0	11	2	2	0	0	0	0	0	0	0
佐賀県	1	0	0	0	1	0	0	0	0	0	0	0	0	0
長崎県	0	0	0	0	0	0	0	0	0	0	0	0	0	0
熊本県	0	0	0	0	0	0	0	0	0	1	0	0	0	1
大分県	0	0	0	0	0	0	0	0	0	1	0	1	0	0
宮崎県	1	0	1	0	0	3	3	0	0	0	0	0	0	0
鹿児島県	0	0	0	0	0	0	0	0	0	0	0	0	0	0
沖縄県	12	0	0	4	8	1	0	0	1	1	1	0	0	0
外国	43	13	5	11	14	23	21	1	1	14	2	0	1	11

第５表　市町村別県外（他都道府県、外国）への転出者数（令和５年）

（単位：人）

従前地 / 転出先	南会津管内						相双管内								
	計	南会津郡	下郷町	檜枝岐村	只見町	南会津町	計	相馬市	南相馬市	双葉郡	広野町	楢葉町	富岡町	川内村	大熊町
総数	382	382	56	11	91	224	3,293	697	1,381	1,039	135	149	260	59	109
北海道	2	2	0	0	0	2	75	14	40	19	3	5	7	0	1
青森県	5	5	0	0	4	1	70	13	29	28	1	5	14	4	1
岩手県	5	5	0	0	0	5	61	7	33	16	3	3	8	1	0
宮城県	27	27	5	1	4	17	751	221	362	102	9	2	31	0	11
秋田県	1	1	0	0	0	1	28	3	19	3	0	0	2	1	0
山形県	9	9	2	0	1	6	76	20	35	17	3	2	6	0	2
茨城県	13	13	2	0	3	8	230	28	70	129	16	16	39	2	9
栃木県	44	44	2	2	14	26	90	17	44	27	2	2	5	1	4
群馬県	10	10	4	0	3	3	47	4	20	21	1	4	2	0	5
埼玉県	48	48	10	3	12	23	246	33	113	89	7	20	22	3	12
千葉県	22	22	3	0	6	13	212	43	77	86	12	10	24	1	5
東京都	63	63	9	0	12	42	457	84	147	201	18	38	39	17	35
神奈川県	34	34	3	2	7	22	210	45	67	89	11	13	17	8	11
新潟県	23	23	3	0	6	14	78	7	37	29	2	4	9	1	2
富山県	6	6	0	0	1	5	11	6	2	3	1	0	1	0	0
石川県	1	1	0	0	1	0	9	0	4	3	1	0	0	2	0
福井県	1	1	1	0	0	0	7	0	4	3	0	2	0	0	0
山梨県	2	2	0	0	2	0	28	0	26	1	1	0	0	0	0
長野県	3	3	0	1	1	1	16	0	9	5	0	0	1	0	1
岐阜県	2	2	1	0	1	0	14	2	3	9	1	2	4	0	0
静岡県	3	3	0	1	1	1	37	12	13	12	0	3	1	1	2
愛知県	9	9	4	0	1	4	53	9	30	12	5	2	4	0	0
三重県	1	1	0	0	1	0	16	4	8	4	1	1	1	0	0
滋賀県	1	1	0	0	1	0	15	1	8	3	0	0	1	0	0
京都府	4	4	3	0	1	0	21	8	5	6	1	2	2	0	0
大阪府	4	4	1	0	1	2	55	10	21	22	3	4	6	1	1
兵庫県	1	1	0	0	0	1	44	9	22	10	3	1	1	1	1
奈良県	0	0	0	0	0	0	6	1	3	2	0	0	0	0	1
和歌山県	1	1	0	0	0	1	6	3	2	0	0	0	0	0	0
鳥取県	0	0	0	0	0	0	4	0	1	2	0	0	0	2	0
島根県	0	0	0	0	0	0	11	2	2	7	0	0	0	5	1
岡山県	0	0	0	0	0	0	9	1	5	2	1	0	1	0	0
広島県	2	2	0	0	0	2	18	6	7	5	1	0	2	1	0
山口県	0	0	0	0	0	0	7	4	1	2	0	0	2	0	0
徳島県	0	0	0	0	0	0	0	0	0	0	0	0	0	0	0
香川県	0	0	0	0	0	0	7	0	6	1	0	0	0	0	0
愛媛県	0	0	0	0	0	0	3	1	1	1	0	1	0	0	0
高知県	1	1	0	0	1	0	2	0	0	2	1	0	0	0	0
福岡県	1	1	0	0	0	1	23	6	14	1	1	0	0	0	0
佐賀県	0	0	0	0	0	0	0	0	0	0	0	0	0	0	0
長崎県	0	0	0	0	0	0	9	2	5	2	0	0	1	0	0
熊本県	1	1	0	0	0	1	22	5	11	6	1	2	1	0	0
大分県	0	0	0	0	0	0	2	0	2	0	0	0	0	0	0
宮崎県	0	0	0	0	0	0	8	1	5	2	2	0	0	0	0
鹿児島県	0	0	0	0	0	0	17	7	4	5	1	0	4	0	0
沖縄県	0	0	0	0	0	0	13	0	3	8	1	2	0	1	1
外国	32	32	3	1	6	22	169	58	61	42	21	3	2	6	3

第５表　市町村別県外（他都道府県、外国）への転出者数（令和５年）

（単位：人）

従前地 / 転出先	相双管内(つづき)						いわき管内	
	双葉町	浪江町	葛尾村	相馬郡	新地町	飯舘村	計	いわき市
総数	59	246	22	176	131	45	6,227	6,227
北海道	0	3	0	2	2	0	122	122
青森県	1	2	0	0	0	0	77	77
岩手県	0	1	0	5	5	0	92	92
宮城県	6	42	1	66	61	5	597	597
秋田県	0	0	0	3	3	0	61	61
山形県	0	4	0	4	3	1	90	90
茨城県	10	37	0	3	2	1	794	794
栃木県	3	10	0	2	0	2	201	201
群馬県	6	3	0	2	1	1	78	78
埼玉県	6	14	5	11	4	7	482	482
千葉県	5	25	4	6	4	2	559	559
東京都	14	37	3	25	13	12	1,125	1,125
神奈川県	4	23	2	9	6	3	561	561
新潟県	2	8	1	5	3	2	82	82
富山県	1	0	0	0	0	0	18	18
石川県	0	0	0	2	2	0	12	12
福井県	0	1	0	0	0	0	21	21
山梨県	0	0	0	1	1	0	17	17
長野県	1	2	0	2	2	0	35	35
岐阜県	0	2	0	0	0	0	16	16
静岡県	0	5	0	0	0	0	74	74
愛知県	0	1	0	2	2	0	107	107
三重県	0	1	0	0	0	0	20	20
滋賀県	0	2	0	3	3	0	26	26
京都府	0	1	0	2	0	2	33	33
大阪府	0	7	0	2	2	0	120	120
兵庫県	0	3	0	3	3	0	49	49
奈良県	0	1	0	0	0	0	13	13
和歌山県	0	0	0	1	1	0	12	12
鳥取県	0	0	0	1	0	1	1	1
島根県	0	1	0	0	0	0	6	6
岡山県	0	0	0	1	1	0	25	25
広島県	0	1	0	0	0	0	11	11
山口県	0	0	0	0	0	0	12	12
徳島県	0	0	0	0	0	0	5	5
香川県	0	1	0	0	0	0	12	12
愛媛県	0	0	0	0	0	0	10	10
高知県	0	0	1	0	0	0	5	5
福岡県	0	0	0	2	1	1	46	46
佐賀県	0	0	0	0	0	0	2	2
長崎県	0	1	0	0	0	0	22	22
熊本県	0	2	0	0	0	0	15	15
大分県	0	0	0	0	0	0	6	6
宮崎県	0	0	0	0	0	0	7	7
鹿児島県	0	0	0	1	1	0	17	17
沖縄県	0	2	1	2	0	2	34	34
外国	0	3	4	8	5	3	497	497

第６表　市町村別人口（大正9年～令和5年、各年10月1日現在）

（単位：人）

	大正9年	大正14年	昭和5年	昭和10年	昭和15年	昭和22年	昭和25年	昭和30年	昭和35年
県　計	1,362,750	1,437,596	1,508,150	1,581,563	1,625,521	1,992,460	2,062,394	2,095,237	2,051,137
市　部	938,147	993,102	1,047,733	1,100,769	1,137,347	1,387,131	1,442,884	1,475,572	1,457,188
郡　部	424,603	444,494	460,417	480,794	488,174	605,329	619,510	619,665	593,949
福　島　市	128,329	140,966	149,136	157,342	159,648	188,957	198,853	212,210	214,447
会津若松市	81,139	89,456	92,212	97,915	96,688	115,265	115,321	119,603	119,402
郡　山　市	109,487	122,615	137,115	146,045	153,506	186,746	196,723	207,026	213,771
い わ き 市	210,550	207,707	216,740	234,717	260,653	313,785	340,260	351,440	345,663
白　河　市	45,643	49,394	50,888	52,586	52,932	67,542	66,288	64,188	62,480
須 賀 川 市	45,838	48,415	52,045	54,137	54,077	70,360	71,947	71,649	69,768
喜 多 方 市	54,300	58,251	60,876	62,858	63,634	77,425	79,131	81,257	75,083
相　馬　市	27,858	30,454	31,628	32,206	31,887	43,357	44,375	42,864	41,352
二 本 松 市	59,895	61,300	63,929	64,757	64,775	78,380	79,215	77,460	75,634
田　村　市	39,923	42,149	45,014	48,025	48,142	57,506	59,038	59,270	58,820
南 相 馬 市	51,903	56,156	58,470	59,421	60,693	78,362	80,004	78,815	75,299
伊　達　市	62,670	65,007	66,760	66,330	66,305	79,123	81,164	79,480	76,361
本　宮　市	20,612	21,232	22,920	24,430	24,407	30,323	30,565	30,310	29,108
伊達郡	44,978	45,542	47,160	48,650	48,455	58,583	60,118	58,066	54,908
桑　折　町	12,550	13,049	13,306	13,719	13,746	17,014	17,307	16,974	15,814
国　見　町	10,977	11,467	12,225	12,248	12,475	15,234	15,629	14,143	13,111
川　俣　町	21,451	21,026	21,629	22,683	22,234	26,335	27,182	26,949	25,983
安達郡	6,262	6,332	7,021	7,295	7,386	9,166	9,315	9,438	8,944
大　玉　村	6,262	6,332	7,021	7,295	7,386	9,166	9,315	9,438	8,944
岩瀬郡	10,563	11,083	11,808	12,359	12,610	16,648	19,657	18,585	17,859
鏡　石　町	3,970	4,192	4,611	4,717	5,019	7,605	8,246	8,575	8,694
天　栄　村	6,593	6,891	7,197	7,642	7,591	9,043	11,411	10,010	9,165
南会津郡	37,530	39,630	42,961	47,653	49,921	57,127	57,810	63,661	61,710
下　郷　町	9,854	10,190	11,681	13,789	12,304	14,444	14,644	14,979	14,234
檜 枝 岐 村	463	507	532	615	691	804	786	873	983
只　見　町	7,009	7,361	7,728	8,192	8,869	9,945	10,434	13,106	12,341
南 会 津 町	20,204	21,572	23,020	25,057	28,057	31,934	31,946	34,703	34,152
耶麻郡	46,439	49,041	48,048	50,086	52,913	60,700	60,034	60,219	57,075
北 塩 原 村	4,482	4,040	4,368	4,474	4,375	5,221	5,284	5,468	5,351
西 会 津 町	16,976	17,119	17,505	18,092	18,836	20,482	19,611	19,557	18,336
磐　梯　町	5,869	7,355	5,353	5,916	6,351	7,330	7,601	7,671	7,330
猪 苗 代 町	19,112	20,527	20,822	21,604	23,351	27,667	27,538	27,523	26,058

第６表　市町村別人口（大正9年～令和5年、各年10月1日現在）

（単位：人）

	昭和40年	昭和45年	昭和50年	昭和55年	昭和60年	平成２年	平成７年	平成12年	平成17年
県　計	1,983,754	1,946,077	1,970,616	2,035,272	2,080,304	2,104,058	2,133,592	2,126,935	2,091,319
市　部	1,437,790	1,442,437	1,487,436	1,550,344	1,594,445	1,621,798	1,653,615	1,660,874	1,643,093
郡　部	545,964	503,640	483,180	484,928	485,859	482,260	479,977	466,061	448,226
福　島　市	221,860	235,467	254,223	270,487	278,229	284,768	292,696	297,894	297,357
会津若松市	120,103	120,839	124,722	130,883	134,912	136,336	137,065	135,415	131,389
郡　山　市	223,183	241,726	264,628	286,451	301,673	314,642	326,833	334,824	338,834
い わ き 市	333,881	327,164	330,213	342,074	350,569	355,812	360,598	360,138	354,492
白　河　市	60,213	58,896	59,821	60,253	62,596	63,839	65,155	66,048	65,707
須 賀 川 市	68,038	66,552	67,429	69,553	71,202	73,107	77,020	79,409	80,364
喜 多 方 市	69,571	64,177	60,924	60,456	60,411	59,817	59,554	58,571	56,396
相　馬　市	38,430	37,189	37,551	38,332	39,346	39,134	39,449	38,842	38,630
二 本 松 市	72,108	68,117	66,745	66,709	67,154	66,988	67,269	66,077	63,178
田　村　市	56,569	52,926	49,924	48,932	48,057	46,758	46,129	45,052	43,253
南 相 馬 市	71,635	69,105	71,402	74,296	77,139	77,253	77,860	75,246	72,837
伊　達　市	74,600	73,767	72,977	74,186	74,626	74,200	73,305	71,817	69,289
本　宮　市	27,599	26,512	26,877	27,732	28,531	29,144	30,682	31,541	31,367
伊達郡	52,609	49,563	48,390	48,050	47,792	46,581	45,000	42,649	41,137
桑　折　町	15,196	14,723	14,818	14,901	14,918	14,692	14,221	13,700	13,411
国　見　町	12,672	12,093	11,928	12,050	12,010	11,888	11,736	11,198	10,692
川　俣　町	24,741	22,747	21,644	21,099	20,864	20,001	19,043	17,751	17,034
安達郡	8,432	7,788	7,647	7,837	7,979	8,163	8,339	8,407	8,464
大　玉　村	8,432	7,788	7,647	7,837	7,979	8,163	8,339	8,407	8,464
岩瀬郡	16,952	16,602	17,557	18,257	18,761	19,094	19,531	19,632	19,232
鏡　石　町	8,791	9,278	10,721	11,437	11,883	12,130	12,378	12,743	12,746
天　栄　村	8,161	7,324	6,836	6,820	6,878	6,964	7,153	6,889	6,486
南会津郡	52,927	47,579	43,960	42,180	39,787	37,957	36,541	34,988	32,913
下　郷　町	12,581	11,077	10,208	10,025	9,033	8,537	7,951	7,579	7,053
檜 枝 岐 村	899	851	827	765	735	702	727	757	706
只　見　町	9,661	8,838	7,759	7,271	6,731	6,170	5,804	5,557	5,284
南 会 津 町	29,786	26,813	25,166	24,119	23,288	22,548	22,059	21,095	19,870
耶麻郡	51,946	45,167	41,390	39,577	37,987	37,111	36,935	35,006	32,672
北 塩 原 村	5,009	4,287	4,010	3,869	3,749	3,812	3,859	3,644	3,475
西 会 津 町	16,407	14,200	12,505	11,490	10,701	10,122	9,845	9,075	8,237
磐　梯　町	6,434	5,263	4,769	4,501	4,391	4,338	4,357	4,109	3,951
猪 苗 代 町	24,096	21,417	20,106	19,717	19,146	18,839	18,874	18,178	17,009

第６表　市町村別人口（大正9年～令和5年、各年10月1日現在）

（単位：人）

	平成18年	平成19年	平成20年	平成21年	平成22年	平成23年	平成24年	平成25年	平成26年
県　計	2,080,186	2,068,352	2,055,496	2,042,816	2,029,064	1,988,995	1,962,333	1,947,580	1,936,630
市　部	1,636,312	1,629,309	1,621,132	1,613,080	1,602,602	1,571,878	1,551,371	1,542,110	1,536,339
郡　部	443,874	439,043	434,364	429,736	426,462	417,117	410,962	405,470	400,291
福　島　市	296,483	295,695	294,480	294,191	292,590	287,805	284,055	283,330	283,145
会津若松市	130,349	129,441	128,591	127,759	126,220	125,496	124,579	123,605	122,715
郡　山　市	339,071	339,157	339,196	338,835	338,712	332,536	328,119	328,109	328,816
い わ き 市	352,360	350,258	347,979	345,310	342,249	334,280	330,273	327,856	326,169
白　河　市	65,763	65,689	65,516	65,027	64,704	64,200	63,369	62,924	62,724
須 賀 川 市	80,444	80,324	79,844	79,653	79,267	78,255	77,576	77,242	76,940
喜 多 方 市	55,547	54,817	54,142	53,468	52,356	51,744	51,141	50,392	49,819
相　馬　市	38,523	38,548	38,302	37,919	37,817	36,606	36,027	35,695	35,472
二 本 松 市	62,612	61,833	61,137	60,437	59,871	58,703	57,615	56,938	56,386
田　村　市	42,743	42,351	41,809	41,297	40,422	39,594	39,020	38,384	37,833
南 相 馬 市	72,364	71,816	71,296	70,971	70,878	66,542	65,102	64,144	63,653
伊　達　市	68,406	67,643	67,129	66,456	66,027	64,913	63,673	62,786	62,185
本　宮　市	31,647	31,737	31,711	31,757	31,489	31,204	30,822	30,705	30,482
伊達郡	40,735	40,203	39,587	39,043	38,508	37,821	37,030	36,418	35,903
桑　折　町	13,351	13,290	13,107	12,991	12,853	12,648	12,359	12,225	12,096
国　見　町	10,577	10,482	10,341	10,242	10,086	9,967	9,807	9,610	9,505
川　俣　町	16,807	16,431	16,139	15,810	15,569	15,206	14,864	14,583	14,302
安達郡	8,466	8,420	8,456	8,456	8,574	8,622	8,509	8,425	8,418
大　玉　村	8,466	8,420	8,456	8,456	8,574	8,622	8,509	8,425	8,418
岩瀬郡	19,174	19,063	19,056	19,006	19,106	18,859	18,635	18,527	18,408
鏡　石　町	12,742	12,707	12,755	12,740	12,815	12,731	12,620	12,588	12,578
天　栄　村	6,432	6,356	6,301	6,266	6,291	6,128	6,015	5,939	5,830
南会津郡	32,420	31,773	31,236	30,599	29,893	29,416	28,901	28,282	27,678
下　郷　町	6,963	6,783	6,656	6,525	6,461	6,356	6,228	6,116	6,010
檜 枝 岐 村	694	682	677	674	636	631	626	622	616
只　見　町	5,232	5,185	5,114	5,038	4,932	4,848	4,773	4,675	4,536
南 会 津 町	19,531	19,123	18,789	18,362	17,864	17,581	17,274	16,869	16,516
耶麻郡	32,159	31,606	31,123	30,598	30,117	29,794	29,267	28,719	28,221
北 塩 原 村	3,429	3,412	3,437	3,391	3,185	3,151	3,063	3,027	2,946
西 会 津 町	8,064	7,861	7,685	7,521	7,366	7,211	7,042	6,846	6,680
磐　梯　町	3,917	3,897	3,825	3,788	3,761	3,741	3,683	3,627	3,589
猪 苗 代 町	16,749	16,436	16,176	15,898	15,805	15,691	15,479	15,219	15,006

第６表　市町村別人口（大正9年～令和5年、各年10月1日現在）

（単位：人）

	平成27年	平成28年	平成29年	平成30年	令和元年	令和２年	令和３年	令和４年	令和５年
県　計	1,914,039	1,900,253	1,881,382	1,862,705	1,844,173	1,833,152	1,812,058	1,790,359	1,766,721
市　部	1,579,063	1,570,699	1,557,736	1,545,260	1,533,117	1,511,007	1,496,876	1,481,713	1,464,206
郡　部	334,976	329,554	323,646	317,445	311,056	322,145	315,182	308,646	302,515
福　島　市	294,247	293,186	291,013	289,007	286,742	282,693	280,655	278,133	275,383
会津若松市	124,062	122,882	121,925	120,841	119,820	117,376	116,000	114,687	112,876
郡　山　市	335,444	335,546	334,636	332,863	331,838	327,692	326,121	324,003	321,654
い わ き 市	350,237	348,454	345,667	342,897	340,231	332,931	329,471	325,737	321,475
白　河　市	61,913	61,431	60,781	60,261	59,730	59,491	58,849	58,124	57,330
須 賀 川 市	77,441	77,170	76,626	76,120	75,822	74,992	74,268	73,800	73,096
喜 多 方 市	49,377	48,740	48,053	47,203	46,592	44,760	44,149	43,349	42,474
相　馬　市	38,556	38,448	38,171	37,946	37,425	34,865	34,405	33,954	33,390
二 本 松 市	58,162	57,422	56,641	56,135	55,332	53,557	52,837	52,088	51,256
田　村　市	38,503	37,889	37,255	36,716	35,955	35,169	34,438	33,777	33,068
南 相 馬 市	57,797	56,979	55,364	54,455	53,643	59,005	58,226	57,467	56,521
伊　達　市	62,400	61,672	60,853	60,164	59,441	58,240	57,336	56,533	55,762
本　宮　市	30,924	30,880	30,751	30,652	30,546	30,236	30,121	30,061	29,921
伊達郡	36,235	35,689	35,045	34,345	33,569	32,268	31,581	30,904	30,232
桑　折　町	12,271	12,138	12,017	11,868	11,671	11,459	11,284	11,138	10,951
国　見　町	9,512	9,389	9,230	9,079	8,881	8,639	8,447	8,236	8,043
川　俣　町	14,452	14,162	13,798	13,398	13,017	12,170	11,850	11,530	11,238
安達郡	8,679	8,752	8,822	8,925	8,947	8,900	8,874	8,889	8,875
大　玉　村	8,679	8,752	8,822	8,925	8,947	8,900	8,874	8,889	8,875
岩瀬郡	18,097	17,965	17,815	17,643	17,539	17,512	17,345	17,200	17,023
鏡　石　町	12,486	12,430	12,385	12,315	12,266	12,318	12,259	12,204	12,088
天　栄　村	5,611	5,535	5,430	5,328	5,273	5,194	5,086	4,996	4,935
南会津郡	27,149	26,561	25,911	25,307	24,748	24,263	23,608	22,958	22,294
下　郷　町	5,800	5,702	5,512	5,376	5,259	5,264	5,120	4,943	4,810
檜 枝 岐 村	615	602	589	571	559	504	509	505	491
只　見　町	4,470	4,413	4,337	4,262	4,178	4,044	3,950	3,850	3,717
南 会 津 町	16,264	15,844	15,473	15,098	14,752	14,451	14,029	13,660	13,276
耶麻郡	28,029	27,422	26,919	26,267	25,580	25,200	24,623	24,057	23,493
北 塩 原 村	2,831	2,760	2,726	2,648	2,571	2,556	2,496	2,370	2,318
西 会 津 町	6,582	6,414	6,207	5,985	5,802	5,770	5,591	5,467	5,315
磐　梯　町	3,579	3,534	3,480	3,440	3,406	3,322	3,273	3,216	3,153
猪 苗 代 町	15,037	14,714	14,506	14,194	13,801	13,552	13,263	13,004	12,707

第６表　市町村別人口（大正9年～令和5年、各年10月1日現在）

（単位：人）

	大正9年	大正14年	昭和5年	昭和10年	昭和15年	昭和22年	昭和25年	昭和30年	昭和35年
河沼郡	33,002	34,836	36,463	37,193	37,177	43,670	43,217	40,806	40,122
会津坂下町	20,615	21,683	23,088	23,196	23,245	27,786	27,826	25,358	25,867
湯川村	4,714	5,193	5,143	5,246	5,191	5,917	5,759	5,739	5,220
柳津町	7,673	7,960	8,232	8,751	8,741	9,967	9,632	9,709	9,035
大沼郡	43,386	44,446	45,668	46,817	48,235	57,926	60,341	58,304	56,653
三島町	4,518	4,677	4,728	5,007	5,287	7,434	7,721	6,618	5,803
金山町	6,817	7,149	7,293	7,501	7,945	8,558	9,157	9,555	10,119
昭和村	3,408	3,589	3,717	3,855	4,075	4,508	4,684	4,810	4,658
会津美里町	28,643	29,031	29,930	30,454	30,928	37,426	38,779	37,321	36,073
西白河郡	21,482	22,873	24,606	26,042	27,470	37,175	38,721	39,952	39,332
西郷村	6,500	6,887	7,059	7,337	7,523	11,047	11,438	11,718	11,373
泉崎村	4,157	4,248	4,699	4,988	5,130	6,713	6,957	6,736	6,541
中島村	3,145	3,337	3,846	4,102	4,239	5,477	5,616	5,578	5,219
矢吹町	7,680	8,401	9,002	9,615	10,578	13,938	14,710	15,920	16,199
東白川郡	37,619	39,777	41,660	42,729	43,218	55,457	56,612	56,325	53,587
棚倉町	12,536	13,497	14,150	14,587	14,835	19,803	19,865	19,415	18,755
矢祭町	8,786	9,105	9,709	9,676	9,620	12,056	12,338	11,984	11,074
塙町	10,378	10,955	11,489	11,929	12,087	15,922	16,332	16,670	15,832
鮫川村	5,919	6,220	6,312	6,537	6,676	7,676	8,077	8,256	7,926
石川郡	41,453	43,710	46,407	49,401	50,307	63,447	64,746	65,587	63,449
石川町	16,625	17,421	18,370	19,449	19,728	25,152	25,332	25,117	24,493
玉川村	6,268	6,365	6,887	7,164	7,268	8,924	9,014	8,941	8,556
平田村	5,835	6,301	7,120	7,952	7,962	9,731	10,338	10,752	10,525
浅川町	5,154	5,395	5,702	6,063	6,240	8,886	8,745	9,158	8,625
古殿町	7,571	8,228	8,328	8,773	9,109	10,754	11,317	11,619	11,250
田村郡	30,713	32,827	33,792	35,240	33,937	42,023	42,016	42,008	39,926
三春町	19,290	20,037	20,611	21,195	20,390	25,060	24,818	24,388	22,485
小野町	11,423	12,790	13,181	14,045	13,547	16,963	17,198	17,620	17,441
双葉郡	56,990	59,182	58,999	60,714	59,728	81,547	84,138	83,976	78,761
広野町	5,202	4,557	4,672	4,379	4,853	6,175	6,230	6,532	5,934
楢葉町	7,011	7,071	7,513	8,190	7,692	11,262	11,695	10,740	9,947
富岡町	8,290	8,169	8,141	8,412	8,629	12,582	12,913	13,117	12,597
川内村	5,573	5,019	4,275	5,268	4,540	5,314	5,930	6,144	5,966
大熊町	5,790	6,376	6,401	6,251	6,044	8,711	8,760	8,792	8,206
双葉町	5,791	6,100	6,080	6,105	6,069	8,328	8,152	7,893	7,836
浪江町	17,708	19,556	19,639	20,146	20,026	26,634	27,642	27,696	25,234
葛尾村	1,625	2,334	2,278	1,963	1,875	2,541	2,816	3,062	3,041
相馬郡	14,186	15,215	15,824	16,615	16,817	21,860	22,785	22,738	21,623
新地町	7,799	8,327	8,651	8,813	8,802	11,984	12,060	11,335	10,494
飯舘村	6,387	6,888	7,173	7,802	8,015	9,876	10,725	11,403	11,129

第６表　市町村別人口（大正9年～令和5年、各年10月1日現在）

（単位：人）

	昭和40年	昭和45年	昭和50年	昭和55年	昭和60年	平成２年	平成７年	平成12年	平成17年
河沼郡	36,161	32,744	30,398	29,971	29,761	29,358	28,861	27,696	26,104
会津坂下町	23,694	21,720	20,510	20,504	20,431	20,332	20,083	19,426	18,274
湯川村	4,678	4,207	3,875	3,789	3,811	3,683	3,642	3,601	3,570
柳津町	7,789	6,817	6,013	5,678	5,519	5,343	5,136	4,669	4,260
大沼郡	49,664	44,259	39,859	38,753	37,541	36,206	35,249	33,724	31,457
三島町	4,964	4,108	3,766	3,389	3,180	2,883	2,674	2,474	2,250
金山町	7,586	6,511	5,218	4,790	4,282	3,945	3,511	3,204	2,834
昭和村	4,206	3,604	2,902	2,629	2,374	2,167	2,025	1,874	1,632
会津美里町	32,908	30,036	27,973	27,945	27,705	27,211	27,039	26,172	24,741
西白河郡	37,577	36,048	37,672	40,347	43,386	46,377	49,047	49,631	50,164
西郷村	11,080	10,454	11,662	12,744	14,622	16,194	17,920	18,642	19,494
泉崎村	5,993	5,490	5,358	5,577	5,834	6,656	6,924	6,823	6,761
中島村	4,814	4,438	4,344	4,448	4,681	4,885	5,128	5,274	5,174
矢吹町	15,690	15,666	16,308	17,578	18,249	18,642	19,075	18,892	18,735
東白川郡	50,125	45,828	42,882	41,776	42,017	41,347	40,656	39,336	37,476
棚倉町	17,658	16,621	16,059	16,105	16,510	16,606	16,547	16,376	15,795
矢祭町	10,268	9,211	8,540	8,074	7,918	7,596	7,409	7,062	6,740
塙町	14,908	13,592	12,583	12,060	12,166	11,926	11,743	11,296	10,619
鮫川村	7,291	6,404	5,700	5,537	5,423	5,219	4,957	4,602	4,322
石川郡	59,710	56,212	53,748	53,333	53,451	53,032	51,914	49,806	47,844
石川町	23,288	22,423	21,893	21,731	21,727	21,534	21,026	19,914	18,921
玉川村	8,021	7,480	7,248	7,431	7,505	7,631	7,593	7,680	7,602
平田村	10,006	9,359	8,825	8,804	8,738	8,523	8,322	7,910	7,538
浅川町	8,139	7,837	7,467	7,488	7,621	7,727	7,625	7,484	7,272
古殿町	10,256	9,113	8,315	7,879	7,860	7,617	7,348	6,818	6,511
田村郡	37,887	35,396	33,375	33,132	32,841	32,636	33,430	32,531	31,299
三春町	21,292	19,898	18,859	19,047	18,987	19,205	20,124	19,976	19,194
小野町	16,595	15,498	14,516	14,085	13,854	13,431	13,306	12,555	12,105
双葉郡	72,092	68,423	69,247	74,680	77,474	77,574	77,795	76,545	74,158
広野町	5,369	4,939	4,796	5,335	5,323	5,591	5,767	5,813	5,533
楢葉町	8,884	8,215	7,884	8,366	8,422	8,322	8,476	8,380	8,188
富岡町	11,948	11,614	12,770	14,941	15,895	15,861	16,033	16,173	15,910
川内村	5,371	4,709	4,308	4,132	4,020	3,933	3,797	3,384	3,125
大熊町	7,629	7,750	8,190	9,296	9,988	10,304	10,656	10,803	10,992
双葉町	7,117	7,424	7,602	8,017	8,219	8,182	7,990	7,647	7,170
浪江町	23,024	21,375	21,523	22,601	23,595	23,515	23,245	22,609	21,615
葛尾村	2,750	2,397	2,174	1,992	2,012	1,866	1,831	1,736	1,625
相馬郡	19,882	18,031	17,055	17,035	17,082	16,824	16,679	16,110	15,306
新地町	9,540	8,646	8,617	8,704	8,876	8,904	9,093	9,017	8,584
飯舘村	10,342	9,385	8,438	8,331	8,206	7,920	7,586	7,093	6,722

第６表　市町村別人口（大正9年～令和5年、各年10月1日現在）

（単位：人）

	平成18年	平成19年	平成20年	平成21年	平成22年	平成23年	平成24年	平成25年	平成26年
河沼郡	25,738	25,416	25,208	24,893	24,733	24,385	24,003	23,620	23,231
会津坂下町	18,046	17,843	17,741	17,563	17,360	17,168	16,960	16,702	16,442
湯川村	3,546	3,505	3,461	3,429	3,364	3,300	3,235	3,215	3,162
柳津町	4,146	4,068	4,006	3,901	4,009	3,917	3,808	3,703	3,627
大沼郡	30,856	30,354	29,759	29,228	28,625	28,198	27,595	26,965	26,392
三島町	2,190	2,140	2,066	2,009	1,926	1,880	1,802	1,754	1,720
金山町	2,760	2,664	2,561	2,501	2,462	2,409	2,307	2,231	2,174
昭和村	1,585	1,539	1,497	1,447	1,500	1,480	1,439	1,396	1,335
会津美里町	24,321	24,011	23,635	23,271	22,737	22,429	22,047	21,584	21,163
西白河郡	50,332	50,314	50,255	50,042	50,130	49,629	49,479	49,396	49,250
西郷村	19,661	19,706	19,804	19,811	19,767	19,704	19,731	19,807	19,770
泉崎村	6,734	6,702	6,641	6,603	6,802	6,680	6,649	6,585	6,552
中島村	5,140	5,145	5,094	5,046	5,154	5,107	5,047	5,018	5,003
矢吹町	18,797	18,761	18,716	18,582	18,407	18,138	18,052	17,986	17,925
東白川郡	37,037	36,514	35,992	35,693	35,283	34,766	34,204	33,739	33,408
棚倉町	15,633	15,531	15,356	15,231	15,062	14,880	14,684	14,542	14,457
矢祭町	6,714	6,588	6,493	6,424	6,348	6,257	6,172	6,057	5,973
塙町	10,454	10,274	10,065	10,022	9,884	9,719	9,522	9,411	9,310
鮫川村	4,236	4,121	4,078	4,016	3,989	3,910	3,826	3,729	3,668
石川郡	47,255	46,715	46,177	45,593	44,845	44,257	43,639	43,001	42,313
石川町	18,778	18,578	18,336	18,034	17,775	17,602	17,353	17,057	16,802
玉川村	7,534	7,501	7,445	7,362	7,231	7,150	7,075	7,010	6,908
平田村	7,343	7,245	7,182	7,076	6,921	6,799	6,694	6,597	6,436
浅川町	7,182	7,077	7,022	6,982	6,888	6,821	6,748	6,691	6,605
古殿町	6,418	6,314	6,192	6,139	6,030	5,885	5,769	5,646	5,562
田村郡	31,004	30,639	30,280	29,839	29,393	28,943	28,444	28,023	27,727
三春町	19,003	18,826	18,617	18,431	18,191	17,941	17,668	17,464	17,283
小野町	12,001	11,813	11,663	11,408	11,202	11,002	10,776	10,559	10,444
双葉郡	73,633	73,150	72,594	72,251	72,822	68,508	67,525	66,692	65,723
広野町	5,493	5,490	5,424	5,383	5,418	5,178	5,081	5,058	4,985
楢葉町	8,054	7,975	7,887	7,847	7,700	7,367	7,285	7,192	7,101
富岡町	15,897	15,849	15,769	15,755	16,001	14,847	14,633	14,401	14,162
川内村	3,081	3,049	3,000	2,915	2,820	2,700	2,641	2,612	2,569
大熊町	11,044	11,101	11,122	11,264	11,515	11,049	10,973	10,944	10,879
双葉町	7,095	7,030	6,981	6,917	6,932	6,430	6,310	6,240	6,136
浪江町	21,368	21,101	20,895	20,686	20,905	19,454	19,126	18,776	18,434
葛尾村	1,601	1,555	1,516	1,484	1,531	1,483	1,476	1,469	1,457
相馬郡	15,065	14,876	14,641	14,495	14,433	13,919	13,731	13,663	13,619
新地町	8,499	8,436	8,362	8,306	8,224	7,933	7,786	7,736	7,713
飯舘村	6,566	6,440	6,279	6,189	6,209	5,986	5,945	5,927	5,906

（注1）　平成27年10月1日現在、全域が避難指示区域に指定されている町村においては、富岡町、大熊町、双葉町、浪江町において人口が「0」、葛尾村が18名（準備宿泊者）、飯舘村が41名（社会福祉施設入所者）である。

（注2）　富岡町、大熊町、双葉町、浪江町、葛尾村及び飯舘村については、平成27年10月１日現在全域が原子力災害による避難指示区域のため、また楢葉町については、平成27年9月4日まで全域が避難指示区域だったため、平成28～令和元年の人口を「－」表章している。なお、全ての項目の県計及び各計には、これらの町村の住民基本台帳による増減数を反映している。

第６表　市町村別人口（大正9年～令和5年、各年10月1日現在）

（単位：人）

	平成27年	平成28年	平成29年	平成30年	令和元年	令和２年	令和３年	令和４年	令和５年
河沼郡	23,045	22,731	22,503	22,075	21,588	21,230	20,792	20,283	19,951
会津坂下町	16,303	16,096	15,965	15,681	15,373	15,068	14,760	14,392	14,184
湯川村	3,206	3,187	3,172	3,100	3,038	3,081	3,037	2,989	2,949
柳津町	3,536	3,448	3,366	3,294	3,177	3,081	2,995	2,902	2,818
大沼郡	26,092	25,629	25,192	24,792	24,277	23,574	22,989	22,468	21,916
三島町	1,668	1,622	1,571	1,546	1,497	1,452	1,404	1,335	1,294
金山町	2,189	2,147	2,117	2,048	1,974	1,862	1,808	1,742	1,720
昭和村	1,322	1,290	1,262	1,236	1,218	1,246	1,204	1,182	1,154
会津美里町	20,913	20,570	20,242	19,962	19,588	19,014	18,573	18,209	17,748
西白河郡	49,188	49,115	48,879	48,689	48,616	49,193	48,867	48,723	48,743
西郷村	20,322	20,351	20,370	20,418	20,571	20,808	20,764	20,880	21,005
泉崎村	6,495	6,444	6,361	6,339	6,245	6,213	6,153	6,066	5,994
中島村	5,001	4,978	4,953	4,872	4,831	4,885	4,806	4,757	4,692
矢吹町	17,370	17,342	17,195	17,060	16,969	17,287	17,144	17,020	17,052
東白川郡	32,979	32,343	31,785	31,170	30,581	30,086	29,532	28,900	28,273
棚倉町	14,295	14,042	13,923	13,750	13,551	13,343	13,101	12,856	12,616
矢祭町	5,950	5,859	5,712	5,611	5,517	5,392	5,259	5,140	5,038
塙町	9,157	8,985	8,812	8,609	8,401	8,302	8,217	8,050	7,835
鮫川村	3,577	3,457	3,338	3,200	3,112	3,049	2,955	2,854	2,784
石川郡	41,112	40,267	39,568	38,838	38,094	37,723	36,825	36,089	35,392
石川町	15,880	15,509	15,240	14,989	14,695	14,644	14,274	14,022	13,782
玉川村	6,777	6,740	6,691	6,579	6,502	6,392	6,273	6,158	6,029
平田村	6,505	6,356	6,235	6,087	5,949	5,826	5,662	5,537	5,442
浅川町	6,577	6,428	6,338	6,253	6,146	6,036	5,936	5,786	5,687
古殿町	5,373	5,234	5,064	4,930	4,802	4,825	4,680	4,586	4,452
田村郡	28,779	28,412	28,143	27,713	27,297	26,489	26,113	25,714	25,249
三春町	18,304	18,124	17,981	17,754	17,568	17,018	16,859	16,696	16,484
小野町	10,475	10,288	10,162	9,959	9,729	9,471	9,254	9,018	8,765
双葉郡	7,333	6,490	5,076	3,996	2,806	16,484	15,135	13,785	12,672
広野町	4,319	4,255	4,083	3,971	3,982	5,412	5,375	5,339	5,297
楢葉町	975	－	－	－	－	3,710	3,627	3,578	3,464
富岡町	0	－	－	－	－	2,128	1,738	1,481	1,216
川内村	2,021	2,016	1,987	1,951	1,872	2,044	1,966	1,893	1,819
大熊町	0	－	－	－	－	847	741	－	－
双葉町	0	－	－	－	－	0	－	－	－
浪江町	0	－	－	－	－	1,923	1,434	－	－
葛尾村	18	－	－	－	－	420	383	353	322
相馬郡	8,259	8,178	7,988	7,685	7,414	9,223	8,898	8,676	8,402
新地町	8,218	8,250	8,278	8,197	8,143	7,905	7,845	7,775	7,653
飯舘村	41	－	－	－	－	1,318	1,053	901	749

（注3）　大熊町、双葉町及び浪江町については、人口（男女の内数を含む）または世帯数の推計値にマイナスとなる項目があるため、令和３年～令和５年の該当年の人口を「－」表章している。なお、全ての項目の県計及び各計には、これらの町の住民基本台帳による増減数を加算している。

第７表　市町村別世帯数（大正9年～令和5年、各年10月1日現在）

（単位：世帯）

	大正9年	大正14年	昭和15年	昭和25年	昭和30年	昭和35年	昭和40年	昭和45年	昭和50年
県　計	249,323	257,066	275,039	358,902	370,577	398,636	424,249	459,932	502,786
市　部	172,650	178,673	194,832	255,911	266,205	290,217	315,573	349,974	389,665
郡　部	76,673	78,393	80,207	102,991	104,372	108,419	108,676	109,958	113,121
福　島　市	22,434	24,285	27,365	36,495	39,628	44,872	51,230	60,023	70,107
会津若松市	14,242	15,178	16,739	21,154	22,365	24,665	27,939	31,160	34,906
郡　山　市	19,609	21,998	25,574	34,644	36,953	43,556	50,379	61,107	73,054
いわき市	43,244	41,392	48,393	64,451	67,779	72,895	77,137	83,600	90,142
白　河　市	8,481	9,145	8,857	11,655	11,483	12,152	12,684	13,549	14,997
須賀川市	8,569	8,803	9,017	12,131	12,187	12,867	13,652	14,452	15,657
喜多方市	9,406	9,805	10,416	13,313	13,843	14,225	14,757	14,983	15,362
相　馬　市	4,958	5,311	5,460	7,781	7,690	8,108	8,257	8,647	9,324
二本松市	10,269	10,286	10,309	12,879	12,747	13,265	13,617	14,115	14,810
田　村　市	7,807	7,997	7,946	9,718	9,780	10,386	10,617	10,695	10,889
南相馬市	9,075	9,709	9,824	13,204	13,369	14,243	15,051	15,990	17,368
伊　達　市	10,699	10,993	11,063	13,464	13,353	13,738	14,842	16,031	16,928
本　宮　市	3,857	3,771	3,869	5,022	5,028	5,245	5,411	5,622	6,121
伊達郡	8,096	8,197	8,280	10,274	9,994	10,267	10,620	10,905	11,300
桑　折　町	2,321	2,369	2,319	2,914	2,839	2,894	3,033	3,217	3,375
国　見　町	1,885	1,967	2,076	2,604	2,414	2,471	2,546	2,630	2,727
川　俣　町	3,890	3,861	3,885	4,756	4,741	4,902	5,041	5,058	5,198
安達郡	1,098	1,135	1,122	1,438	1,448	1,463	1,444	1,458	1,495
大　玉　村	1,098	1,135	1,122	1,438	1,448	1,463	1,444	1,458	1,495
岩瀬郡	1,895	1,925	2,021	3,158	3,055	3,114	3,170	3,400	3,810
鏡　石　町	727	738	795	1,379	1,446	1,547	1,702	1,993	2,416
天　栄　村	1,168	1,187	1,226	1,779	1,609	1,567	1,468	1,407	1,394
南会津郡	6,474	6,734	8,369	9,639	10,883	11,724	11,316	11,223	11,193
下　郷　町	1,675	1,726	2,073	2,371	2,460	2,475	2,450	2,417	2,351
檜枝岐村	94	101	123	133	159	188	204	209	230
只　見　町	1,160	1,198	1,428	1,696	2,184	2,355	2,080	2,107	2,031
南会津町	3,545	3,709	4,745	5,439	6,080	6,706	6,582	6,490	6,581
耶麻郡	7,879	7,819	8,262	9,765	9,959	10,293	10,330	9,998	9,841
北塩原村	639	651	681	848	867	895	933	931	923
西会津町	2,909	2,796	2,986	3,114	3,105	3,196	3,205	3,122	3,029
磐　梯　町	1,151	1,146	1,057	1,312	1,384	1,445	1,373	1,232	1,164
猪苗代町	3,180	3,226	3,538	4,491	4,603	4,757	4,819	4,713	4,725

第７表　市町村別世帯数（大正9年～令和5年、各年10月1日現在）

（単位：世帯）

	昭和55年	昭和60年	平成２年	平成７年	平成12年	平成17年	平成18年	平成19年	平成20年
県　計	550,442	574,968	606,936	653,814	687,828	709,644	715,921	721,819	727,541
市　部	430,163	452,607	482,012	522,408	553,565	573,592	578,525	583,784	588,847
郡　部	120,279	122,361	124,924	131,406	134,263	136,052	137,396	138,035	138,694
福　島　市	79,749	83,964	90,832	99,258	106,395	110,586	111,359	112,228	112,730
会津若松市	39,542	41,767	43,596	46,126	47,638	47,905	48,064	48,290	48,661
郡　山　市	85,116	91,658	99,931	110,964	120,229	126,382	127,704	129,184	130,785
いわき市	97,391	102,215	109,291	117,488	123,864	128,584	129,645	130,846	132,195
白　河　市	16,069	17,226	18,227	19,614	21,271	22,320	22,746	23,099	23,506
須賀川市	16,862	17,723	18,925	21,025	23,162	24,726	25,132	25,450	25,598
喜多方市	15,816	16,008	16,139	16,720	17,275	17,389	17,438	17,455	17,510
相　馬　市	9,906	10,419	10,873	11,756	12,021	12,594	12,772	12,981	13,071
二本松市	15,552	15,854	16,437	17,505	18,216	18,431	18,486	18,633	18,704
田　村　市	11,055	11,157	11,183	11,503	11,806	11,902	12,002	12,095	12,135
南相馬市	18,646	19,529	20,520	22,550	22,647	23,003	23,129	23,214	23,340
伊　達　市	17,842	18,245	18,888	19,737	20,361	20,714	20,767	20,881	21,060
本　宮　市	6,617	6,842	7,170	8,162	8,680	9,056	9,281	9,428	9,552
伊達郡	11,792	12,021	12,086	12,290	12,348	12,618	12,706	12,647	12,662
桑　折　町	3,763	3,825	3,862	3,869	3,901	4,055	4,100	4,099	4,086
国　見　町	2,803	2,873	2,947	3,102	3,141	3,212	3,232	3,226	3,255
川　俣　町	5,226	5,323	5,277	5,319	5,306	5,351	5,374	5,322	5,321
安達郡	1,534	1,583	1,674	1,803	1,965	2,090	2,135	2,160	2,244
大　玉　村	1,534	1,583	1,674	1,803	1,965	2,090	2,135	2,160	2,244
岩瀬郡	4,054	4,221	4,535	4,959	5,327	5,518	5,598	5,655	5,723
鏡　石　町	2,672	2,833	3,050	3,346	3,701	3,877	3,921	3,955	4,023
天　栄　村	1,382	1,388	1,485	1,613	1,626	1,641	1,677	1,700	1,700
南会津郡	11,860	11,272	11,138	11,300	11,373	11,167	11,161	11,111	11,072
下　郷　町	2,862	2,297	2,270	2,239	2,223	2,188	2,187	2,191	2,184
檜枝岐村	253	262	263	216	279	246	244	249	251
只　見　町	2,022	2,055	1,923	1,929	1,972	1,915	1,915	1,906	1,900
南会津町	6,723	6,658	6,682	6,916	6,899	6,818	6,815	6,765	6,737
耶麻郡	9,909	9,891	9,943	10,739	10,449	10,161	10,180	10,199	10,177
北塩原村	968	926	997	1,188	1,095	1,106	1,099	1,120	1,155
西会津町	3,009	2,983	2,926	3,104	2,927	2,819	2,822	2,819	2,796
磐　梯　町	1,119	1,104	1,118	1,203	1,155	1,160	1,160	1,164	1,157
猪苗代町	4,813	4,878	4,902	5,244	5,272	5,076	5,099	5,096	5,069

第７表　市町村別世帯数（大正9年～令和5年、各年10月1日現在）

（単位：世帯）

	平成21年	平成22年	平成23年	平成24年	平成25年	平成26年	平成27年	平成28年	平成29年
県　計	731,321	720,794	716,428	717,413	721,837	728,258	737,598	743,574	746,014
市　部	592,207	584,500	581,447	582,598	587,018	593,203	622,550	628,008	630,152
郡　部	139,114	136,294	134,981	134,815	134,819	135,055	115,048	115,566	115,862
福　島　市	113,691	113,074	112,779	113,208	114,251	115,798	122,269	123,376	123,843
会津若松市	48,815	47,891	48,103	48,013	48,201	48,379	49,431	49,559	49,714
郡　山　市	131,726	131,740	131,214	131,674	133,310	135,025	138,310	140,046	141,030
いわき市	133,196	128,722	127,405	127,643	128,382	129,600	141,069	142,300	142,547
白　河　市	23,290	22,726	22,838	22,854	23,003	23,247	23,004	23,071	23,068
須賀川市	25,808	25,792	25,778	25,969	26,253	26,494	26,345	26,645	26,832
喜多方市	17,486	16,983	16,940	16,992	16,955	16,987	16,752	16,756	16,814
相　馬　市	13,095	13,227	13,218	13,271	13,318	13,424	15,209	15,387	15,342
二本松市	18,726	18,364	18,199	18,236	18,304	18,584	19,810	19,942	19,970
田　村　市	12,119	11,933	11,842	11,790	11,749	11,823	12,734	12,703	12,733
南相馬市	23,426	23,640	22,799	22,577	22,606	22,905	25,944	26,267	26,082
伊　達　市	21,185	20,870	20,766	20,762	20,962	21,110	21,624	21,746	21,809
本　宮　市	9,644	9,538	9,566	9,609	9,724	9,827	10,049	10,210	10,368
伊達郡	12,624	12,438	12,394	12,326	12,353	12,386	13,082	13,144	13,086
桑　折　町	4,084	4,055	4,065	4,048	4,065	4,080	4,276	4,294	4,303
国　見　町	3,265	3,204	3,191	3,180	3,194	3,238	3,291	3,311	3,296
川　俣　町	5,275	5,179	5,138	5,098	5,094	5,068	5,515	5,539	5,487
安達郡	2,288	2,253	2,309	2,329	2,356	2,396	2,619	2,728	2,800
大　玉　村	2,288	2,253	2,309	2,329	2,356	2,396	2,619	2,728	2,800
岩瀬郡	5,805	5,745	5,719	5,780	5,843	5,925	5,843	5,904	5,982
鏡　石　町	4,073	4,076	4,088	4,117	4,160	4,229	4,205	4,250	4,316
天　栄　村	1,732	1,669	1,631	1,663	1,683	1,696	1,638	1,654	1,666
南会津郡	10,991	10,682	10,645	10,604	10,523	10,512	10,267	10,256	10,159
下　郷　町	2,157	2,103	2,097	2,089	2,073	2,082	2,002	2,017	1,990
檜枝岐村	252	221	223	223	225	232	257	256	254
只　見　町	1,902	1,851	1,839	1,830	1,813	1,792	1,762	1,782	1,777
南会津町	6,680	6,507	6,486	6,462	6,412	6,406	6,246	6,201	6,138
耶麻郡	10,201	9,790	9,817	9,806	9,782	9,731	9,595	9,570	9,559
北塩原村	1,166	1,052	1,051	1,035	1,048	1,029	1,008	1,003	1,015
西会津町	2,789	2,653	2,622	2,584	2,552	2,543	2,531	2,514	2,479
磐　梯　町	1,160	1,131	1,122	1,116	1,116	1,112	1,117	1,114	1,107
猪苗代町	5,086	4,954	5,022	5,071	5,066	5,047	4,939	4,939	4,958

第７表　市町村別世帯数（大正9年～令和5年、各年10月1日現在）

（単位：世帯）

	平成30年	令和元年	令和２年	令和３年	令和４年	令和５年
県　計	748,715	752,753	742,911	745,518	748,116	749,918
市　部	632,539	636,412	623,228	625,889	628,453	629,877
郡　部	116,176	116,341	119,683	119,629	119,663	120,041
福　島　市	124,288	124,737	121,919	122,350	122,906	123,204
会津若松市	49,939	50,236	49,022	49,150	49,346	49,264
郡　山　市	141,606	142,824	140,441	141,527	142,396	143,043
いわき市	142,900	143,699	141,411	141,575	141,611	141,450
白　河　市	23,195	23,401	23,763	23,866	23,997	24,108
須賀川市	27,089	27,355	27,127	27,293	27,547	27,887
喜多方市	16,688	16,806	16,049	16,162	16,166	16,109
相　馬　市	15,412	15,374	13,875	13,860	13,881	13,831
二本松市	20,132	20,211	19,384	19,498	19,621	19,775
田　村　市	12,729	12,818	12,159	12,219	12,283	12,296
南相馬市	26,132	26,275	26,349	26,455	26,496	26,400
伊　達　市	21,909	21,981	21,158	21,228	21,344	21,461
本　宮　市	10,520	10,695	10,571	10,706	10,859	11,049
伊達郡	13,050	13,036	12,097	12,060	12,017	11,990
桑　折　町	4,306	4,321	4,194	4,190	4,199	4,204
国　見　町	3,312	3,312	3,123	3,105	3,086	3,079
川　俣　町	5,432	5,403	4,780	4,765	4,732	4,707
安達郡	2,882	2,913	2,874	2,920	2,990	3,023
大　玉　村	2,882	2,913	2,874	2,920	2,990	3,023
岩瀬郡	6,034	6,132	6,053	6,106	6,150	6,196
鏡　石　町	4,356	4,417	4,382	4,423	4,474	4,499
天　栄　村	1,678	1,715	1,671	1,683	1,676	1,697
南会津郡	10,078	9,996	9,709	9,558	9,499	9,424
下　郷　町	1,976	1,963	1,953	1,920	1,896	1,892
檜枝岐村	252	250	228	230	238	236
只　見　町	1,776	1,782	1,634	1,609	1,600	1,586
南会津町	6,074	6,001	5,894	5,799	5,765	5,710
耶麻郡	9,496	9,399	9,152	9,108	9,093	9,055
北塩原村	1,011	1,021	1,003	1,012	984	987
西会津町	2,451	2,406	2,352	2,321	2,310	2,298
磐　梯　町	1,099	1,108	1,079	1,083	1,090	1,091
猪苗代町	4,935	4,864	4,718	4,692	4,709	4,679

第７表　市町村別世帯数（大正9年～令和5年、各年10月1日現在）

（単位：世帯）

	大正9年	大正14年	昭和15年	昭和25年	昭和30年	昭和35年	昭和40年	昭和45年	昭和50年
河沼郡	5,428	5,602	5,783	6,865	6,630	7,188	7,220	7,176	7,162
会津坂下町	3,565	3,638	3,711	4,520	4,235	4,752	4,807	4,846	4,877
湯川村	736	788	769	865	864	861	852	828	827
柳津町	1,127	1,176	1,303	1,480	1,531	1,575	1,561	1,502	1,458
大沼郡	7,312	7,431	7,717	9,799	9,813	10,348	10,113	10,072	9,896
三島町	735	793	857	1,294	1,161	1,115	1,073	1,030	1,013
金山町	1,100	1,125	1,242	1,416	1,619	1,845	1,640	1,630	1,487
昭和村	600	603	668	769	812	832	858	843	800
会津美里町	4,877	4,910	4,950	6,320	6,221	6,556	6,542	6,569	6,596
西白河郡	4,088	4,223	4,405	6,360	6,594	6,939	7,114	7,432	8,246
西郷村	1,126	1,160	1,208	1,922	2,003	2,073	2,143	2,196	2,541
泉崎村	832	854	792	1,108	1,073	1,103	1,074	1,081	1,138
中島村	605	631	690	859	857	884	884	876	901
矢吹町	1,525	1,578	1,715	2,471	2,661	2,879	3,013	3,279	3,666
東白川郡	7,291	7,442	7,251	9,334	9,364	9,617	9,734	9,757	9,836
棚倉町	2,415	2,541	2,580	3,381	3,336	3,532	3,609	3,711	3,839
矢祭町	1,704	1,741	1,615	2,070	1,492	1,944	1,938	1,882	1,895
塙町	2,090	2,192	2,056	2,703	3,326	2,886	2,938	2,964	2,956
鮫川村	1,082	968	1,000	1,180	1,210	1,255	1,249	1,200	1,146
石川郡	7,575	7,795	8,133	10,649	10,658	11,095	11,208	11,388	11,622
石川町	3,022	3,103	3,281	4,249	4,213	4,506	4,577	4,738	4,945
玉川村	1,192	1,186	1,171	1,486	1,437	1,428	1,432	1,435	1,444
平田村	1,097	1,215	1,321	1,697	1,727	1,808	1,812	1,814	1,820
浅川町	926	950	1,012	1,411	1,444	1,426	1,487	1,547	1,606
古殿町	1,338	1,341	1,348	1,806	1,837	1,927	1,900	1,854	1,807
田村郡	5,924	6,172	5,750	7,288	7,333	7,472	7,573	7,649	7,768
三春町	3,710	3,672	3,474	4,364	4,337	4,270	4,278	4,292	4,393
小野町	2,214	2,500	2,276	2,924	2,996	3,202	3,295	3,357	3,375
双葉郡	11,253	11,430	10,504	14,833	14,991	15,186	15,147	15,797	17,225
広野町	1,050	864	902	1,119	1,176	1,169	1,138	1,157	1,230
楢葉町	1,437	1,411	1,322	2,048	1,925	1,943	1,842	1,883	1,985
富岡町	1,650	1,633	1,536	2,372	2,482	2,648	2,670	2,823	3,275
川内村	1,228	1,152	891	1,101	1,110	1,133	1,113	1,054	1,018
大熊町	1,147	1,200	1,024	1,552	1,554	1,570	1,572	1,767	1,999
双葉町	1,121	1,123	1,057	1,430	1,404	1,490	1,500	1,676	1,839
浪江町	3,324	3,587	3,478	4,707	4,805	4,692	4,781	4,928	5,379
葛尾村	296	460	294	504	535	541	531	509	500
相馬郡	2,360	2,488	2,610	3,589	3,650	3,713	3,687	3,703	3,727
新地町	1,304	1,317	1,358	1,905	1,841	1,850	1,843	1,832	1,894
飯舘村	1,056	1,171	1,252	1,684	1,809	1,863	1,844	1,871	1,833

第７表　市町村別世帯数（大正9年～令和5年、各年10月1日現在）

（単位：世帯）

	昭和55年	昭和60年	平成２年	平成７年	平成12年	平成17年	平成18年	平成19年	平成20年
河沼郡	7,242	7,312	7,437	7,637	7,743	7,606	7,597	7,617	7,650
会津坂下町	4,973	5,014	5,191	5,404	5,489	5,385	5,376	5,394	5,422
湯川村	815	829	823	835	875	904	915	917	918
柳津町	1,454	1,469	1,423	1,398	1,379	1,317	1,306	1,306	1,310
大沼郡	9,961	9,664	9,496	9,689	9,887	9,605	9,585	9,552	9,498
三島町	1,020	928	882	864	847	810	803	802	783
金山町	1,507	1,343	1,297	1,253	1,211	1,142	1,119	1,104	1,089
昭和村	784	741	726	732	737	684	678	664	655
会津美里町	6,650	6,652	6,591	6,840	7,092	6,969	6,985	6,982	6,971
西白河郡	9,258	10,265	11,537	13,044	14,132	15,097	15,419	15,657	15,914
西郷村	2,950	3,555	4,107	4,992	5,492	6,123	6,285	6,432	6,615
泉崎村	1,206	1,231	1,534	1,669	1,764	1,888	1,926	1,952	1,960
中島村	939	1,010	1,069	1,168	1,277	1,320	1,326	1,343	1,345
矢吹町	4,163	4,469	4,827	5,215	5,599	5,766	5,882	5,930	5,994
東白川郡	9,993	10,383	10,501	10,849	11,083	11,059	11,085	11,119	11,125
棚倉町	4,018	4,232	4,435	4,648	4,855	4,817	4,790	4,831	4,836
矢祭町	1,881	1,920	1,885	1,917	1,933	1,957	1,970	1,965	1,976
塙町	2,967	3,074	3,069	3,177	3,203	3,175	3,200	3,198	3,181
鮫川村	1,127	1,157	1,112	1,107	1,092	1,110	1,125	1,125	1,132
石川郡	11,898	12,307	12,578	12,926	12,970	13,283	13,453	13,524	13,538
石川町	5,061	5,274	5,330	5,458	5,411	5,483	5,587	5,648	5,644
玉川村	1,493	1,540	1,667	1,700	1,806	1,944	1,969	2,002	2,012
平田村	1,836	1,893	1,882	1,997	1,999	2,032	2,032	2,049	2,051
浅川町	1,709	1,752	1,892	1,981	2,029	2,060	2,057	2,019	2,017
古殿町	1,799	1,848	1,807	1,790	1,725	1,764	1,808	1,806	1,814
田村郡	7,975	8,172	8,362	8,977	9,104	9,332	9,431	9,482	9,535
三春町	4,595	4,734	4,949	5,372	5,572	5,615	5,646	5,691	5,710
小野町	3,380	3,438	3,413	3,605	3,532	3,717	3,785	3,791	3,825
双葉郡	21,019	21,408	21,754	23,126	23,739	24,381	24,873	25,140	25,404
広野町	1,550	1,471	1,621	1,710	1,779	1,791	1,814	1,862	1,880
楢葉町	2,315	2,245	2,266	2,453	2,533	2,647	2,686	2,703	2,740
富岡町	4,721	4,921	4,913	5,249	5,473	5,646	5,799	5,863	5,957
川内村	1,020	1,014	998	1,088	976	965	990	1,018	1,019
大熊町	2,813	2,872	2,884	3,188	3,314	3,547	3,612	3,701	3,767
双葉町	2,193	2,204	2,209	2,320	2,373	2,342	2,409	2,446	2,456
浪江町	5,918	6,211	6,399	6,668	6,838	6,984	7,095	7,086	7,124
葛尾村	489	470	464	450	453	459	468	461	461
相馬郡	3,784	3,862	3,883	4,067	4,143	4,135	4,173	4,172	4,152
新地町	1,973	2,064	2,154	2,324	2,386	2,395	2,429	2,447	2,452
飯舘村	1,811	1,798	1,729	1,743	1,757	1,740	1,744	1,725	1,700

第７表　市町村別世帯数（大正9年～令和5年、各年10月1日現在）

（単位：世帯）

	平成21年	平成22年	平成23年	平成24年	平成25年	平成26年	平成27年	平成28年	平成29年
河沼郡	7,634	7,545	7,535	7,566	7,585	7,599	7,504	7,568	7,672
会津坂下町	5,415	5,371	5,378	5,389	5,414	5,440	5,391	5,438	5,546
湯川村	924	915	914	930	934	932	906	923	929
柳津町	1,295	1,259	1,243	1,247	1,237	1,227	1,207	1,207	1,197
大沼郡	9,455	9,241	9,194	9,146	9,074	9,002	8,956	8,969	8,953
三島町	776	747	736	734	736	721	674	664	657
金山町	1,067	1,042	1,035	1,013	1,018	1,005	956	967	965
昭和村	651	646	639	637	625	605	616	624	627
会津美里町	6,961	6,806	6,784	6,762	6,695	6,671	6,710	6,714	6,704
西白河郡	15,995	16,047	16,079	16,301	16,488	16,721	16,758	16,999	17,173
西郷村	6,644	6,711	6,787	6,895	7,026	7,139	7,458	7,589	7,708
泉崎村	1,973	2,006	2,001	2,013	2,015	2,033	2,059	2,087	2,106
中島村	1,366	1,387	1,399	1,409	1,429	1,463	1,395	1,415	1,438
矢吹町	6,012	5,943	5,892	5,984	6,018	6,086	5,846	5,908	5,921
東白川郡	11,238	10,832	10,811	10,778	10,784	10,867	10,781	10,722	10,721
棚倉町	4,827	4,708	4,715	4,707	4,712	4,761	4,753	4,719	4,766
矢祭町	1,988	1,932	1,928	1,936	1,924	1,931	1,921	1,923	1,900
塙町	3,271	3,086	3,061	3,043	3,051	3,077	3,043	3,023	3,019
鮫川村	1,152	1,106	1,107	1,092	1,097	1,098	1,064	1,057	1,036
石川郡	13,527	13,058	13,074	13,101	13,192	13,200	12,923	12,907	12,922
石川町	5,648	5,370	5,402	5,406	5,438	5,437	5,244	5,204	5,197
玉川村	2,010	1,923	1,944	1,965	1,990	1,993	1,974	1,994	2,017
平田村	2,056	2,008	2,000	2,002	2,015	2,009	1,989	1,987	2,000
浅川町	2,009	2,029	2,032	2,046	2,071	2,071	2,055	2,045	2,041
古殿町	1,804	1,728	1,696	1,682	1,678	1,690	1,661	1,677	1,667
田村郡	9,472	8,997	8,986	8,991	8,996	9,086	9,655	9,694	9,773
三春町	5,723	5,502	5,486	5,490	5,520	5,578	6,230	6,262	6,321
小野町	3,749	3,495	3,500	3,501	3,476	3,508	3,425	3,432	3,452
双葉郡	25,696	25,471	24,299	24,008	23,771	23,518	4,365	4,383	4,287
広野町	1,894	1,810	1,733	1,725	1,763	1,781	2,435	2,476	2,436
楢葉町	2,765	2,576	2,480	2,457	2,428	2,387	839	－	－
富岡町	6,032	6,141	5,752	5,663	5,548	5,464	0	－	－
川内村	1,026	950	937	937	959	981	1,082	1,142	1,151
大熊町	3,867	3,955	3,833	3,766	3,727	3,686	0	－	－
双葉町	2,483	2,393	2,262	2,232	2,201	2,166	0	－	－
浪江町	7,166	7,176	6,836	6,766	6,688	6,605	0	－	－
葛尾村	463	470	466	462	457	448	9	－	－
相馬郡	4,188	4,195	4,119	4,079	4,072	4,112	2,700	2,722	2,775
新地町	2,471	2,461	2,404	2,390	2,416	2,486	2,699	2,749	2,832
飯舘村	1,717	1,734	1,715	1,689	1,656	1,626	1	－	－

（注1）　平成27年10月1日現在、全域が避難指示区域に指定されている町村においては、富岡町、大熊町、双葉町、浪江町において人口が「0」、葛尾村が18名（準備宿泊者）、飯舘村が41名（社会福祉施設入所者）である。

（注2）　富岡町、大熊町、双葉町、浪江町、葛尾村及び飯舘村については、平成27年10月１日現在全域が原子力災害による避難指示区域のため、また楢葉町については、平成27年9月4日まで全域が避難指示区域だったため、平成28～令和元年の人口を「－」表章している。なお、全ての項目の県計及び各計には、これらの町村の住民基本台帳による増減数を反映している。

第７表　市町村別世帯数（大正9年～令和5年、各年10月1日現在）

（単位：世帯）

	平成30年	令和元年	令和２年	令和３年	令和４年	令和５年
河沼郡	7,678	7,614	7,409	7,397	7,326	7,341
会津坂下町	5,561	5,530	5,306	5,296	5,241	5,271
湯川村	925	916	976	978	981	982
柳津町	1,192	1,168	1,127	1,123	1,104	1,088
大沼郡	8,972	8,940	8,613	8,543	8,497	8,443
三島町	656	640	644	625	600	589
金山町	943	929	878	862	837	845
昭和村	618	616	626	615	613	597
会津美里町	6,755	6,755	6,465	6,441	6,447	6,412
西白河郡	17,409	17,640	17,803	17,942	18,155	18,538
西郷村	7,845	7,953	8,092	8,152	8,306	8,501
泉崎村	2,159	2,166	2,089	2,093	2,106	2,125
中島村	1,454	1,483	1,520	1,522	1,530	1,554
矢吹町	5,951	6,038	6,102	6,175	6,213	6,358
東白川郡	10,700	10,726	10,536	10,553	10,549	10,535
棚倉町	4,791	4,817	4,728	4,738	4,729	4,732
矢祭町	1,886	1,918	1,867	1,848	1,865	1,860
塙町	3,005	2,985	2,935	2,970	2,973	2,958
鮫川村	1,018	1,006	1,006	997	982	985
石川郡	12,923	12,894	12,827	12,776	12,837	12,902
石川町	5,189	5,178	5,214	5,193	5,248	5,306
玉川村	2,028	2,030	1,980	1,977	1,982	1,985
平田村	2,019	2,009	1,953	1,935	1,923	1,925
浅川町	2,036	2,035	2,070	2,071	2,070	2,070
古殿町	1,651	1,642	1,610	1,600	1,614	1,616
田村郡	9,777	9,837	9,375	9,465	9,471	9,437
三春町	6,334	6,368	5,977	6,057	6,083	6,072
小野町	3,443	3,469	3,398	3,408	3,388	3,365
双葉郡	4,380	4,384	9,860	9,825	9,721	9,785
広野町	2,450	2,537	2,899	2,962	2,977	3,006
楢葉町	－	－	1,977	2,067	2,120	2,125
富岡町	－	－	1,640	1,594	1,650	1,664
川内村	1,138	1,053	934	861	728	685
大熊町	－	－	800	806	－	－
双葉町	－	－	0	－	－	－
浪江町	－	－	1,405	1,368	－	－
葛尾村	－	－	205	204	216	211
相馬郡	2,797	2,830	3,375	3,376	3,358	3,372
新地町	2,847	2,875	2,748	2,780	2,783	2,785
飯舘村	－	－	627	596	575	587

（注3）　大熊町、双葉町及び浪江町については、人口（男女の内数を含む）または世帯数の推計値にマイナスとなる項目があるため、令和３年～令和５年の該当年の人口を「－」表章している。なお、全ての項目の県計及び各計には、これらの町の住民基本台帳による増減数を加算している。

第８表　福島県の人口動態の推移（昭和５０年～令和５年）

（単位：人）

年　次	人口（注１）	出生数	死亡数	自然増減数	転入者数（注２）	転出者数（注３）	社会増減数	人口増減数
昭和50年計	1,957,723	30,608	14,707	15,901	48,149	55,418	△ 7,269	8,632
51年計	1,975,806	31,438	14,696	16,742	47,942	52,246	△ 4,304	12,438
52年計	1,986,898	31,036	14,021	17,015	49,391	53,017	△ 3,626	13,389
53年計	2,002,020	30,025	14,211	15,814	46,700	51,886	△ 5,186	10,628
54年計	2,012,534	30,313	14,125	16,188	46,122	50,838	△ 4,716	11,472
55年計	2,023,796	29,121	14,759	14,362	45,017	49,771	△ 4,754	9,608
56年計	2,039,119	28,283	14,762	13,521	43,890	49,902	△ 6,012	7,509
57年計	2,046,587	28,506	14,447	14,059	43,393	50,021	△ 6,628	7,431
58年計	2,054,458	28,485	15,136	13,349	43,054	48,657	△ 5,603	7,746
59年計	2,062,418	28,602	14,928	13,674	41,927	47,040	△ 5,113	8,561
60年計	2,071,325	27,301	14,916	12,385	47,717	48,462	△ 745	11,640
61年計	2,083,356	26,638	14,916	11,722	39,160	45,708	△ 6,548	5,174
62年計	2,088,766	25,316	14,905	10,411	38,781	44,185	△ 5,404	5,007
63年計	2,094,157	25,099	15,749	9,350	38,549	44,358	△ 5,809	3,541
平成元年計	2,098,002	23,201	15,160	8,041	39,741	43,412	△ 3,671	4,370
2年計	2,102,485	22,783	15,789	6,994	45,008	47,683	△ 2,675	4,319
3年計	2,106,847	22,902	15,965	6,937	43,228	44,080	△ 852	6,085
4年計	2,112,932	22,530	16,524	6,006	44,198	43,766	432	6,438
5年計	2,119,370	21,748	16,965	4,783	44,001	42,328	1,673	6,456
6年計	2,125,826	22,215	16,786	5,429	42,580	41,890	690	6,119
7年計	2,131,945	21,409	17,760	3,649	46,281	46,576	△ 295	3,354
8年計	2,135,299	21,506	17,603	3,903	41,104	42,600	△ 1,496	2,407
9年計	2,137,706	20,732	17,693	3,039	40,671	42,962	△ 2,291	748
10年計	2,138,454	20,888	18,444	2,444	40,017	43,201	△ 3,184	△ 740
11年計	2,137,714	20,748	19,360	1,388	39,008	42,203	△ 3,195	△ 1,807
12年計	2,135,907	20,401	18,697	1,704	39,289	42,067	△ 2,778	△ 1,074
13年計	2,128,270	20,181	19,091	1,090	38,613	43,448	△ 4,835	△ 3,745
14年計	2,124,525	19,527	18,712	815	37,800	43,922	△ 6,122	△ 5,307
15年計	2,119,218	18,902	19,672	△ 770	37,482	44,039	△ 6,557	△ 7,327
16年計	2,111,891	18,472	20,162	△ 1,690	36,774	43,087	△ 6,313	△ 8,003
17年計	2,103,888	17,598	20,898	△ 3,300	35,381	41,686	△ 6,305	△ 9,605
18年計	2,090,107	17,665	20,535	△ 2,870	33,349	41,313	△ 7,964	△ 10,834
19年計	2,079,273	17,211	21,331	△ 4,120	32,650	41,007	△ 8,357	△ 12,477
20年計	2,066,796	16,788	21,415	△ 4,627	31,540	39,614	△ 8,074	△ 12,701
21年計	2,054,095	16,476	21,554	△ 5,078	30,763	38,729	△ 7,966	△ 13,044
22年計	2,041,051	16,169	22,769	△ 6,600	29,321	35,948	△ 6,627	△ 13,227
23年計	2,027,138	15,190	26,177	△ 10,987	24,662	57,822	△ 33,160	△ 44,147
24年計	1,982,991	13,799	23,464	△ 9,665	26,541	40,223	△ 13,682	△ 23,347
25年計	1,959,644	14,476	23,547	△ 9,071	29,133	33,918	△ 4,785	△ 13,856
26年計	1,945,788	14,541	23,384	△ 8,843	30,757	32,560	△ 1,803	△ 10,646
27年計	1,935,142	14,252	24,264	△ 10,012	32,609	34,240	△ 1,631	△ 11,643
28年計	1,911,933	13,753	24,166	△ 10,413	30,251	35,013	△ 4,762	△ 15,175
29年計	1,896,758	13,331	24,805	△ 11,474	29,176	36,584	△ 7,408	△ 18,882
30年計	1,877,876	12,570	24,713	△ 12,143	29,425	35,938	△ 6,513	△ 18,656
令和元年計	1,859,220	11,595	24,949	△ 13,354	30,333	36,060	△ 5,727	△ 19,081
2年計	1,840,139	11,265	24,459	△ 13,194	27,403	33,399	△ 5,996	△ 19,190
3年計	1,829,046	10,683	25,490	△ 14,807	26,316	32,953	△ 6,637	△ 21,444
4年計	1,807,599	9,804	27,351	△ 17,547	29,149	34,271	△ 5,122	△ 22,669
4年 1月	1,807,599	823	2,730	△ 1,907	1,636	1,943	△ 307	△ 2,214
4年 2月	1,805,385	757	2,216	△ 1,459	1,368	2,175	△ 807	△ 2,266
4年 3月	1,803,119	874	2,360	△ 1,486	4,905	10,044	△ 5,139	△ 6,625
4年 4月	1,796,494	726	2,162	△ 1,436	4,513	3,213	1,300	△ 136
4年 5月	1,796,358	869	2,152	△ 1,283	2,801	2,216	585	△ 698
4年 6月	1,795,660	817	1,997	△ 1,180	2,423	2,309	114	△ 1,066
4年 7月	1,794,594	733	1,907	△ 1,174	2,292	2,193	99	△ 1,075
4年 8月	1,793,519	908	2,283	△ 1,375	2,036	2,192	△ 156	△ 1,531
4年 9月	1,791,988	909	2,184	△ 1,275	1,877	2,231	△ 354	△ 1,629
4年 10月	1,790,359	879	2,254	△ 1,375	1,987	2,104	△ 117	△ 1,492
4年 11月	1,788,867	753	2,423	△ 1,670	1,670	1,747	△ 77	△ 1,747
4年 12月	1,787,120	756	2,683	△ 1,927	1,641	1,904	△ 263	△ 2,190
5年計	1,784,930	9,069	27,498	△ 18,429	28,853	33,692	△ 4,839	△ 23,268
5年 1月	1,784,930	752	3,025	△ 2,273	1,766	1,896	△ 130	△ 2,403
5年 2月	1,782,527	662	2,245	△ 1,583	1,787	2,479	△ 692	△ 2,275
5年 3月	1,780,252	780	2,487	△ 1,707	5,085	10,064	△ 4,979	△ 6,686
5年 4月	1,773,566	675	2,068	△ 1,393	4,311	3,079	1,232	△ 161
5年 5月	1,773,405	826	2,170	△ 1,344	2,279	2,053	226	△ 1,118
5年 6月	1,772,287	762	1,951	△ 1,189	2,008	2,166	△ 158	△ 1,347
5年 7月	1,770,940	741	2,009	△ 1,268	2,212	2,167	45	△ 1,223
5年 8月	1,769,717	824	2,094	△ 1,270	2,035	2,056	△ 21	△ 1,291
5年 9月	1,768,426	759	2,175	△ 1,416	1,853	2,142	△ 289	△ 1,705
5年 10月	1,766,721	816	2,450	△ 1,634	2,105	2,034	71	△ 1,563
5年 11月	1,765,158	759	2,433	△ 1,674	1,706	1,719	△ 13	△ 1,687
5年 12月	1,763,471	713	2,391	△ 1,678	1,706	1,837	△ 131	△ 1,809

（注１）年計については各年1月1日現在、月分については各月1日現在の人口とする。
（注２）「従前地不詳等」の転入者を含む。
（注３）「転出先不明等」の転出者を含む。

Ⅵ　資料編（東日本大震災関連）

【図】 平成23年3月1日から令和5年12月31日までの人口動態

本推計人口における転入、転出については、住民基本台帳法に基づき各市町村に届出があった情報を集計したものです。したがって、東日本大震災や原子力災害の影響を受けて被災地から避難した方に係る移動については、各市町村に届出があった方のみ、転入、転出として集計しております。

なお、平成23年3月1日現在の人口は平成22年国勢調査に、令和6年1月1日現在の人口は令和2年国勢調査に基づき算出しています。

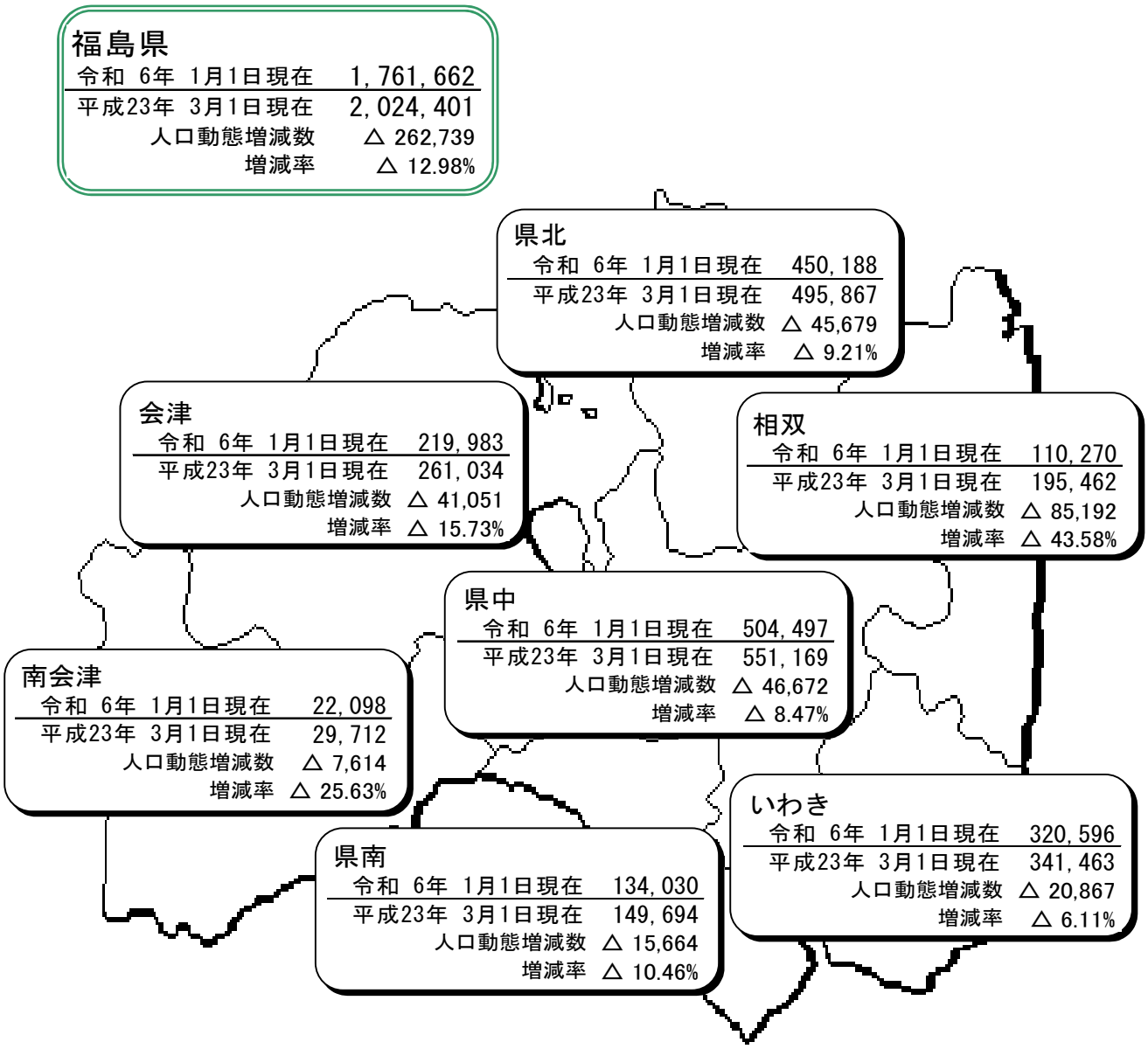

市町村別人口動態（平成２３年３月１日～令和５年１２月３１日）

（単位:人、%）

地域	人口 R6.1.1 （A）	人口 H23.3.1 （B）	人口増減 （A－B）	人口増減 増減率	人口動態（H23.3.1～R5.12.31） 自然動態 出生	死亡	増減	社会動態 転入 県内	転入 県外	転入 その他	転出 県内	転出 県外	転出 その他	増減
福　島　県	1,761,662	2,024,401	△262,739	△ 12.98	161,859	319,763	△157,904	334,267	365,474	5,891	334,267	468,593	4,138	△101,366
県北管内	450,188	495,867	△45,679	△ 9.21	38,297	77,160	△38,863	90,315	90,032	2,281	87,627	111,598	1,323	△17,920
福島市	274,701	291,992	△17,291	△ 5.92	24,625	41,939	△17,314	52,020	65,789	1,952	46,590	80,732	895	△8,456
二本松市	51,020	59,665	△8,645	△ 14.49	4,222	10,196	△5,974	9,572	7,727	125	11,706	9,409	164	△3,855
伊達市	55,544	65,749	△10,205	△ 15.52	3,906	11,577	△7,671	10,511	7,437	100	11,232	9,805	118	△3,107
本宮市	29,941	31,507	△1,566	△ 4.97	2,721	4,549	△1,828	8,508	4,300	60	7,629	5,322	69	△152
桑折町	10,915	12,784	△1,869	△ 14.62	788	2,623	△1,835	2,983	1,436	6	2,805	1,884	17	△281
国見町	7,999	10,029	△2,030	△ 20.24	432	1,748	△1,316	1,505	868	11	1,949	1,224	21	△810
川俣町	11,158	15,505	△4,347	△ 28.04	674	3,185	△2,511	2,224	1,622	20	3,529	2,067	13	△1,743
大玉村	8,910	8,636	274	3.17	929	1,343	△414	2,992	853	7	2,187	1,155	26	484
県中管内	504,497	551,169	△46,672	△ 8.47	47,508	77,326	△29,818	101,771	106,986	948	97,161	134,441	796	△22,693
郡山市	321,279	338,882	△17,603	△ 5.19	31,717	42,771	△11,054	60,427	81,246	735	50,869	101,080	516	△10,057
須賀川市	72,888	79,109	△6,221	△ 7.86	6,868	11,211	△4,343	17,247	10,702	82	16,242	13,939	111	△2,261
田村市	32,932	40,234	△7,302	△ 18.15	2,631	7,516	△4,885	5,431	4,508	43	7,819	5,697	45	△3,579
鏡石町	12,078	12,811	△733	△ 5.72	1,223	1,807	△584	4,185	1,591	10	3,738	2,121	16	△89
天栄村	4,908	6,247	△1,339	△ 21.43	414	1,216	△802	1,174	1,137	7	1,537	1,228	13	△460
石川町	13,711	17,717	△4,006	△ 22.61	1,005	2,981	△1,976	2,724	1,996	2	3,897	2,487	17	△1,679
玉川村	5,996	7,231	△1,235	△ 17.08	541	1,184	△643	1,436	772	10	1,713	1,007	6	△508
平田村	5,401	6,888	△1,487	△ 21.59	438	1,236	△798	1,101	917	16	1,702	1,113	16	△797
浅川町	5,669	6,839	△1,170	△ 17.11	460	1,189	△729	1,324	583	9	1,435	934	9	△462
古殿町	4,431	5,981	△1,550	△ 25.92	305	1,210	△905	611	642	2	1,173	811	2	△731
三春町	16,464	18,089	△1,625	△ 8.98	1,209	2,942	△1,733	4,226	1,526	18	4,267	2,310	28	△835
小野町	8,740	11,141	△2,401	△ 21.55	697	2,063	△1,366	1,885	1,366	14	2,769	1,714	17	△1,235
県南管内	134,030	149,694	△15,664	△ 10.46	12,742	23,081	△10,339	34,686	26,011	291	34,468	32,072	351	△5,903
白河市	57,120	64,602	△7,482	△ 11.58	5,522	8,937	△3,415	13,594	12,328	151	14,082	15,677	152	△3,838
西郷村	21,064	19,729	1,335	6.77	2,187	3,009	△822	7,588	5,136	39	5,516	5,777	77	1,393
泉崎村	5,979	6,771	△792	△ 11.70	487	1,046	△559	1,518	1,069	10	1,484	1,346	10	△243
中島村	4,709	5,121	△412	△ 8.05	415	760	△345	1,221	515	3	1,165	695	3	△124
矢吹町	16,999	18,365	△1,366	△ 7.44	1,619	2,738	△1,119	4,681	2,738	43	4,475	3,127	45	△185
棚倉町	12,566	15,011	△2,445	△ 16.29	1,183	2,537	△1,354	3,157	2,058	29	3,702	2,552	30	△1,040
矢祭町	5,004	6,318	△1,314	△ 20.80	464	1,452	△988	739	771	8	851	1,007	14	△354
塙町	7,807	9,811	△2,004	△ 20.43	626	1,820	△1,194	1,627	1,109	7	2,205	1,381	14	△857
鮫川村	2,782	3,966	△1,184	△ 29.85	239	782	△543	561	287	1	988	510	6	△655
会津管内	219,983	261,034	△41,051	△ 15.73	19,926	48,657	△28,731	47,742	38,721	387	50,286	49,560	770	△13,766
会津若松市	112,567	125,872	△13,305	△ 10.57	10,881	20,266	△9,385	24,216	22,079	266	23,043	28,241	606	△5,329
喜多方市	42,370	52,180	△9,810	△ 18.80	3,898	10,685	△6,787	8,403	5,953	62	8,714	7,780	49	△2,125
北塩原村	2,310	3,193	△883	△ 27.65	169	561	△392	575	759	2	984	832	4	△484
西会津町	5,282	7,283	△2,001	△ 27.47	373	1,886	△1,513	912	827	7	1,286	1,128	10	△678
磐梯町	3,145	3,734	△589	△ 15.77	293	655	△362	703	506	6	828	642	7	△262
猪苗代町	12,638	15,734	△3,096	△ 19.68	1,046	3,178	△2,132	3,013	3,314	11	3,741	3,830	33	△1,266
会津坂下町	14,132	17,266	△3,134	△ 18.15	1,157	3,258	△2,101	3,425	2,157	9	3,922	2,847	17	△1,195
湯川村	2,942	3,343	△401	△ 12.00	253	622	△369	719	259	1	678	415	0	△114
柳津町	2,790	3,986	△1,196	△ 30.01	227	942	△715	625	280	5	932	443	3	△468
三島町	1,294	1,907	△613	△ 32.14	85	538	△453	374	207	0	547	220	7	△193
金山町	1,702	2,437	△735	△ 30.16	69	779	△710	540	284	2	607	292	4	△77
昭和村	1,147	1,487	△340	△ 22.86	64	490	△426	288	219	3	340	176	2	△8
会津美里町	17,664	22,612	△4,948	△ 21.88	1,411	4,797	△3,386	3,949	1,877	13	4,664	2,714	28	△1,567
南会津管内	22,098	29,712	△7,614	△ 25.63	1,531	6,538	△5,007	5,376	3,685	31	6,955	4,910	56	△2,829
下郷町	4,771	6,413	△1,642	△ 25.60	281	1,487	△1,206	1,004	602	11	1,291	787	16	△477
檜枝岐村	486	630	△144	△ 22.86	47	76	△29	103	87	0	173	116	0	△99
只見町	3,676	4,896	△1,220	△ 24.92	272	1,137	△865	794	802	3	1,005	941	10	△357
南会津町	13,165	17,773	△4,608	△ 25.93	931	3,838	△2,907	3,475	2,194	17	4,486	3,066	30	△1,896
相双管内	110,270	195,462	△85,192	△ 43.58	13,679	31,520	△17,841	26,614	33,287	459	32,176	50,959	362	△23,137
相馬市	33,299	37,721	△4,422	△ 11.72	3,213	6,329	△3,116	6,672	8,468	99	6,422	11,072	53	△2,308
南相馬市	56,292	70,752	△14,460	△ 20.44	4,387	11,523	△7,136	10,138	15,078	225	11,784	21,511	218	△8,072
広野町	5,267	5,386	△119	△ 2.21	344	841	△497	1,407	1,994	33	1,808	2,032	34	△440
楢葉町	3,406	7,676	△4,270	△56	554	1,287	△733	1,447	1,487	12	1,863	1,913	8	△838
富岡町	1,176	15,959	△14,783	△93	1,056	2,002	△946	1,818	1,429	5	2,876	3,830	11	△3,465
川内村	1,809	2,819	△1,010	△ 35.83	113	646	△533	510	626	0	661	625	3	△153
大熊町	－	11,570	－	－	1,073	1,379	△306	690	689	12	856	1,840	7	△1,312
双葉町	－	6,891	－	－	429	1,075	△646	278	258	0	477	1,121	1	△1,063
浪江町	－	20,854	－	－	1,294	3,378	△2,084	1,186	1,197	63	2,471	4,290	12	△4,327
葛尾村	313	1,524	△1,211	△79	115	310	△195	180	126	0	254	152	0	△100
新地町	7,610	8,178	△568	△ 6.95	640	1,599	△959	1,734	1,563	7	1,219	1,958	13	114
飯舘村	704	6,132	△5,428	△89	461	1,151	△690	554	372	3	1,485	615	2	△1,173
いわき管内	320,596	341,463	△20,867	△ 6.11	28,176	55,481	△27,305	27,763	66,752	1,494	25,594	85,053	480	△15,118
いわき市	320,596	341,463	△20,867	△ 6.11	28,176	55,481	△27,305	27,763	66,752	1,494	25,594	85,053	480	△15,118

※１　増減率は、平成23年3月1日現在に対する割合。

※２　平成23年3月1日現在の人口は平成22年国勢調査確定値に、令和6年1月1日現在の人口は令和2年国勢調査確定値に基づく推計による。このため、令和6年1月1日現在の人口は、平成23年3月1日現在の数値に人口動態を加減して得られた数値とは異なる。

※３　大熊町、双葉町及び浪江町については、人口（男女の内数を含む）または世帯数の推計値にマイナスとなる項目があるため、人口を「－」表章している。なお、全ての項目の県計及び各計には、これらの町の住民基本台帳による増減数を反映している。

市町村別人口推移－平成23年～令和5年（各年3月1日現在）

（単位：人）

	平成23年	平成24年	平成25年	平成26年	平成27年	平成28年	平成29年	平成30年	平成31年	令和2年	令和3年	令和4年	令和5年
福島県	2,024,401	1,978,924	1,956,711	1,943,414	1,932,392	1,909,310	1,892,982	1,874,232	1,855,265	1,836,324	1,825,325	1,803,119	1,780,252
福島市	291,992	286,223	283,667	283,192	282,912	293,935	292,123	290,212	287,850	285,880	281,796	279,375	276,852
二本松市	59,665	58,338	57,332	56,759	56,144	57,794	57,162	56,445	55,842	55,120	53,256	52,514	51,751
伊達市	65,749	64,427	63,355	62,499	61,903	62,027	61,284	60,510	59,821	59,043	57,869	57,009	56,157
本宮市	31,507	31,094	30,838	30,639	30,486	30,878	30,835	30,705	30,680	30,411	30,219	30,116	29,994
桑折町	12,784	12,529	12,302	12,137	12,042	12,219	12,100	11,981	11,804	11,607	11,396	11,247	11,059
国見町	10,029	9,912	9,723	9,604	9,452	9,449	9,345	9,175	8,996	8,829	8,572	8,369	8,140
川俣町	15,505	15,073	14,757	14,439	14,205	14,317	14,017	13,621	13,265	12,923	12,014	11,727	11,401
大玉村	8,636	8,610	8,470	8,404	8,430	8,697	8,753	8,814	8,953	8,948	8,891	8,869	8,884
郡山市	338,882	330,878	327,910	328,279	328,920	335,737	335,124	333,981	332,232	331,183	327,040	325,136	323,005
須賀川市	79,109	78,025	77,428	77,146	76,843	77,369	76,904	76,455	76,082	75,605	74,778	74,102	73,505
田村市	40,234	39,360	38,765	38,180	37,583	38,253	37,662	37,025	36,465	35,702	34,921	34,127	33,463
鏡石町	12,811	12,717	12,583	12,580	12,586	12,518	12,434	12,347	12,305	12,267	12,288	12,235	12,137
天栄村	6,247	6,101	5,993	5,899	5,787	5,570	5,509	5,383	5,310	5,237	5,148	5,056	4,939
石川町	17,717	17,522	17,264	16,981	16,690	15,715	15,402	15,122	14,867	14,561	14,506	14,159	13,897
玉川村	7,231	7,104	7,031	6,981	6,869	6,757	6,723	6,670	6,552	6,455	6,318	6,215	6,097
平田村	6,888	6,767	6,649	6,541	6,424	6,451	6,328	6,217	6,052	5,918	5,793	5,602	5,493
浅川町	6,839	6,763	6,742	6,670	6,594	6,526	6,392	6,318	6,207	6,089	6,013	5,909	5,743
古殿町	5,981	5,869	5,718	5,620	5,537	5,345	5,174	4,991	4,889	4,749	4,772	4,622	4,539
三春町	18,089	17,837	17,631	17,402	17,171	18,213	18,085	17,870	17,694	17,471	16,959	16,792	16,593
小野町	11,141	10,914	10,678	10,529	10,367	10,402	10,239	10,118	9,859	9,636	9,434	9,134	8,908
白河市	64,602	63,869	63,227	62,914	62,606	61,714	61,157	60,595	60,103	59,563	59,251	58,530	57,874
西郷村	19,729	19,630	19,805	19,795	19,765	20,367	20,359	20,420	20,439	20,531	20,808	20,788	20,894
泉崎村	6,771	6,660	6,626	6,582	6,544	6,504	6,415	6,360	6,281	6,252	6,182	6,123	6,027
中島村	5,121	5,090	5,045	5,003	5,050	4,982	4,975	4,938	4,873	4,849	4,874	4,776	4,751
矢吹町	18,365	18,152	18,052	17,967	17,890	17,368	17,300	17,145	17,001	16,928	17,265	17,110	17,060
棚倉町	15,011	14,852	14,637	14,518	14,402	14,205	13,996	13,852	13,680	13,450	13,255	12,999	12,796
矢祭町	6,318	6,232	6,112	6,044	5,940	5,944	5,808	5,683	5,586	5,488	5,330	5,212	5,090
塙町	9,811	9,651	9,489	9,358	9,246	9,075	8,928	8,756	8,516	8,339	8,275	8,125	7,985
鮫川村	3,966	3,871	3,787	3,713	3,647	3,549	3,404	3,284	3,163	3,075	3,009	2,916	2,826
会津若松市	125,872	125,301	124,325	123,277	122,389	123,730	122,508	121,607	120,442	119,232	116,960	115,397	113,993
喜多方市	52,180	51,559	50,847	50,210	49,641	49,084	48,500	47,662	46,974	46,269	44,553	43,936	42,978
北塩原村	3,193	3,122	3,045	2,990	2,906	2,825	2,770	2,701	2,610	2,577	2,534	2,455	2,348
西会津町	7,283	7,128	6,975	6,790	6,603	6,507	6,333	6,122	5,930	5,734	5,716	5,558	5,391
磐梯町	3,734	3,724	3,656	3,622	3,558	3,567	3,539	3,475	3,437	3,379	3,321	3,262	3,195
猪苗代町	15,734	15,585	15,369	15,120	14,924	14,923	14,640	14,341	14,105	13,689	13,444	13,150	12,891
会津坂下町	17,266	17,113	16,853	16,566	16,401	16,219	16,026	15,911	15,563	15,260	14,962	14,641	14,353
湯川村	3,343	3,282	3,217	3,198	3,159	3,197	3,187	3,139	3,086	3,044	3,084	3,034	2,959
柳津町	3,986	3,864	3,772	3,675	3,600	3,509	3,409	3,355	3,244	3,135	3,051	2,963	2,886
三島町	1,907	1,842	1,784	1,737	1,688	1,643	1,597	1,565	1,520	1,485	1,433	1,381	1,319
金山町	2,437	2,361	2,280	2,204	2,146	2,159	2,132	2,079	2,022	1,938	1,842	1,787	1,712
昭和村	1,487	1,470	1,418	1,362	1,304	1,304	1,284	1,246	1,230	1,207	1,227	1,199	1,162
会津美里町	22,612	22,312	21,877	21,412	20,964	20,829	20,441	20,122	19,834	19,468	18,842	18,406	18,014
下郷町	6,413	6,300	6,189	6,073	5,950	5,763	5,631	5,446	5,339	5,185	5,195	5,047	4,895
檜枝岐村	630	625	621	618	616	610	600	583	563	552	505	512	498
只見町	4,896	4,825	4,737	4,621	4,504	4,452	4,374	4,306	4,230	4,117	4,004	3,893	3,789
南会津町	17,773	17,468	17,134	16,753	16,418	16,155	15,710	15,362	14,970	14,619	14,299	13,880	13,534
相馬市	37,721	36,400	35,924	35,648	35,444	38,515	38,340	38,108	37,848	37,200	34,645	34,223	33,690
南相馬市	70,752	65,916	64,625	63,871	63,353	57,516	56,408	54,932	54,134	53,405	58,613	57,979	57,068
広野町	5,386	5,155	5,070	5,032	4,974	4,271	4,188	4,055	3,922	3,938	5,361	5,341	5,316
楢葉町	7,676	7,339	7,246	7,170	7,063	－	－	－	－	－	3,697	3,582	3,527
富岡町	15,959	14,751	14,566	14,303	14,109	－	－	－	－	－	1,941	1,651	1,366
川内村	2,819	2,687	2,628	2,570	2,542	2,045	2,009	1,984	1,921	1,844	2,020	1,927	1,882
大熊町	11,570	11,019	10,967	10,945	10,843	－	－	－	－	－	811	－	－
双葉町	6,891	6,379	6,276	6,191	6,071	－	－	－	－	－	－	－	－
浪江町	20,854	19,305	19,061	18,650	18,340	－	－	－	－	－	1,778	－	－
葛尾村	1,524	1,488	1,465	1,466	1,443	－	－	－	－	－	409	367	343
新地町	8,178	7,855	7,779	7,704	7,722	8,249	8,240	8,243	8,191	8,150	7,887	7,826	7,733
飯舘村	6,132	5,961	5,935	5,902	5,894	－	－	－	－	－	1,223	1,000	800
いわき市	341,463	332,718	329,454	327,359	325,788	349,678	347,531	344,681	341,796	339,131	331,798	328,079	323,936

※平成23年～27年は平成22年国勢調査に、平成28年～令和2年は平成27年国勢調査に、令和3年～令和5年は令和2年国勢調査に基づく推計による。

※富岡町、大熊町、双葉町、浪江町、葛尾村及び飯舘村については、平成27年10月1日現在全域が原子力災害による避難指示区域のため、また楢葉町については、平成27年9月4日まで全域が避難指示区域だったため、平成28年～令和2年の人口及び人口増減数を「－」表章している。なお、県計には、これらの町村の住民基本台帳による増減数を反映している。

市町村別人口推移－平成23年～令和5年（各年3月1日現在）

（単位：人）

	増減数											
	平成23年～24年	平成24年～25年	平成25年～26年	平成26年～27年	平成27年～28年	平成28年～29年	平成29年～30年	平成30年～31年	平成31年～令和2年	令和2年～令和3年	令和3年～令和4年	令和4年～令和5年
福島県	△ 45,477	△ 22,213	△ 13,297	△ 11,022	△ 23,082	△ 16,328	△ 18,750	△ 18,967	△ 18,941	△ 10,999	△ 22,206	△ 22,867
福島市	△ 5,769	△ 2,556	△ 475	△ 280	11,023	△ 1,812	△ 1,911	△ 2,362	△ 1,970	△ 4,084	△ 2,421	△ 2,523
二本松市	△ 1,327	△ 1,006	△ 573	△ 615	1,650	△ 632	△ 717	△ 603	△ 722	△ 1,864	△ 742	△ 763
伊達市	△ 1,322	△ 1,072	△ 856	△ 596	124	△ 743	△ 774	△ 689	△ 778	△ 1,174	△ 860	△ 852
本宮市	△ 413	△ 256	△ 199	△ 153	392	△ 43	△ 130	△ 25	△ 269	△ 192	△ 103	△ 122
桑折町	△ 255	△ 227	△ 165	△ 95	177	△ 119	△ 119	△ 177	△ 197	△ 211	△ 149	△ 188
国見町	△ 117	△ 189	△ 119	△ 152	△ 3	△ 104	△ 170	△ 179	△ 167	△ 257	△ 203	△ 229
川俣町	△ 432	△ 316	△ 318	△ 234	112	△ 300	△ 396	△ 356	△ 342	△ 909	△ 287	△ 326
大玉村	△ 26	△ 140	△ 66	26	267	56	61	139	△ 5	△ 57	△ 22	15
郡山市	△ 8,004	△ 2,968	369	641	6,817	△ 613	△ 1,143	△ 1,749	△ 1,049	△ 4,143	△ 1,904	△ 2,131
須賀川市	△ 1,084	△ 597	△ 282	△ 303	526	△ 465	△ 449	△ 373	△ 477	△ 827	△ 676	△ 597
田村市	△ 874	△ 595	△ 585	△ 597	670	△ 591	△ 637	△ 560	△ 763	△ 781	△ 794	△ 664
鏡石町	△ 94	△ 134	△ 3	6	△ 68	△ 84	△ 87	△ 42	△ 38	21	△ 53	△ 98
天栄村	△ 146	△ 108	△ 94	△ 112	△ 217	△ 61	△ 126	△ 73	△ 73	△ 89	△ 92	△ 117
石川町	△ 195	△ 258	△ 283	△ 291	△ 975	△ 313	△ 280	△ 255	△ 306	△ 55	△ 347	△ 262
玉川村	△ 127	△ 73	△ 50	△ 112	△ 112	△ 34	△ 53	△ 118	△ 97	△ 137	△ 103	△ 118
平田村	△ 121	△ 118	△ 108	△ 117	27	△ 123	△ 111	△ 165	△ 134	△ 125	△ 191	△ 109
浅川町	△ 76	△ 21	△ 72	△ 76	△ 68	△ 134	△ 74	△ 111	△ 118	△ 76	△ 104	△ 166
古殿町	△ 112	△ 151	△ 98	△ 83	△ 192	△ 171	△ 183	△ 102	△ 140	23	△ 150	△ 83
三春町	△ 252	△ 206	△ 229	△ 231	1,042	△ 128	△ 215	△ 176	△ 223	△ 512	△ 167	△ 199
小野町	△ 227	△ 236	△ 149	△ 162	35	△ 163	△ 121	△ 259	△ 223	△ 202	△ 300	△ 226
白河市	△ 733	△ 642	△ 313	△ 308	△ 892	△ 557	△ 562	△ 492	△ 540	△ 312	△ 721	△ 656
西郷村	△ 99	175	△ 10	△ 30	602	△ 8	61	19	92	277	△ 20	106
泉崎村	△ 111	△ 34	△ 44	△ 38	△ 40	△ 89	△ 55	△ 79	△ 29	△ 70	△ 59	△ 96
中島村	△ 31	△ 45	△ 42	47	△ 68	△ 7	△ 37	△ 65	△ 24	25	△ 98	△ 25
矢吹町	△ 213	△ 100	△ 85	△ 77	△ 522	△ 68	△ 155	△ 144	△ 73	337	△ 155	△ 50
棚倉町	△ 159	△ 215	△ 119	△ 116	△ 197	△ 209	△ 144	△ 172	△ 230	△ 195	△ 256	△ 203
矢祭町	△ 86	△ 120	△ 68	△ 104	4	△ 136	△ 125	△ 97	△ 98	△ 158	△ 118	△ 122
塙町	△ 160	△ 162	△ 131	△ 112	△ 171	△ 147	△ 172	△ 240	△ 177	△ 64	△ 150	△ 140
鮫川村	△ 95	△ 84	△ 74	△ 66	△ 98	△ 145	△ 120	△ 121	△ 88	△ 66	△ 93	△ 90
会津若松市	△ 571	△ 976	△ 1,048	△ 888	1,341	△ 1,222	△ 901	△ 1,165	△ 1,210	△ 2,272	△ 1,563	△ 1,404
喜多方市	△ 621	△ 712	△ 637	△ 569	△ 557	△ 584	△ 838	△ 688	△ 705	△ 1,716	△ 617	△ 958
北塩原村	△ 71	△ 77	△ 55	△ 84	△ 81	△ 55	△ 69	△ 91	△ 33	△ 43	△ 79	△ 107
西会津町	△ 155	△ 153	△ 185	△ 187	△ 96	△ 174	△ 211	△ 192	△ 196	△ 18	△ 158	△ 167
磐梯町	△ 10	△ 68	△ 34	△ 64	9	△ 28	△ 64	△ 38	△ 58	△ 58	△ 59	△ 67
猪苗代町	△ 149	△ 216	△ 249	△ 196	△ 1	△ 283	△ 299	△ 236	△ 416	△ 245	△ 294	△ 259
会津坂下町	△ 153	△ 260	△ 287	△ 165	△ 182	△ 193	△ 115	△ 348	△ 303	△ 298	△ 321	△ 288
湯川村	△ 61	△ 65	△ 19	△ 39	38	△ 10	△ 48	△ 53	△ 42	40	△ 50	△ 75
柳津町	△ 122	△ 92	△ 97	△ 75	△ 91	△ 100	△ 54	△ 111	△ 109	△ 84	△ 88	△ 77
三島町	△ 65	△ 58	△ 47	△ 49	△ 45	△ 46	△ 32	△ 45	△ 35	△ 52	△ 52	△ 62
金山町	△ 76	△ 81	△ 76	△ 58	13	△ 27	△ 53	△ 57	△ 84	△ 96	△ 55	△ 75
昭和村	△ 17	△ 52	△ 56	△ 58	0	△ 20	△ 38	△ 16	△ 23	20	△ 28	△ 37
会津美里町	△ 300	△ 435	△ 465	△ 448	△ 135	△ 388	△ 319	△ 288	△ 366	△ 626	△ 436	△ 392
下郷町	△ 113	△ 111	△ 116	△ 123	△ 187	△ 132	△ 185	△ 107	△ 154	10	△ 148	△ 152
檜枝岐村	△ 5	△ 4	△ 3	△ 2	△ 6	△ 10	△ 17	△ 20	△ 11	△ 47	7	△ 14
只見町	△ 71	△ 88	△ 116	△ 117	△ 52	△ 78	△ 68	△ 76	△ 113	△ 113	△ 111	△ 104
南会津町	△ 305	△ 334	△ 381	△ 335	△ 263	△ 445	△ 348	△ 392	△ 351	△ 320	△ 419	△ 346
相馬市	△ 1,321	△ 476	△ 276	△ 204	3,071	△ 175	△ 232	△ 260	△ 648	△ 2,555	△ 422	△ 533
南相馬市	△ 4,836	△ 1,291	△ 754	△ 518	△ 5,837	△ 1,108	△ 1,476	△ 798	△ 729	5,208	△ 634	△ 911
広野町	△ 231	△ 85	△ 38	△ 58	△ 703	△ 83	△ 133	△ 133	16	1,423	△ 20	△ 25
楢葉町	△ 337	△ 93	△ 76	△ 107	－	－	－	－	－	－	△ 115	△ 55
富岡町	△ 1,208	△ 185	△ 263	△ 194	－	－	－	－	－	－	△ 290	△ 285
川内村	△ 132	△ 59	△ 58	△ 28	△ 497	△ 36	△ 25	△ 63	△ 77	176	△ 93	△ 45
大熊町	△ 551	△ 52	△ 22	△ 102	－	－	－	－	－	－	－	－
双葉町	△ 512	△ 103	△ 85	△ 120	－	－	－	－	－	－	－	－
浪江町	△ 1,549	△ 244	△ 411	△ 310	－	－	－	－	－	－	－	－
葛尾村	△ 36	△ 23	1	△ 23	－	－	－	－	－	－	△ 42	△ 24
新地町	△ 323	△ 76	△ 75	18	527	△ 9	3	△ 52	△ 41	△ 263	△ 61	△ 93
飯舘村	△ 171	△ 26	△ 33	△ 8	－	－	－	－	－	－	△ 223	△ 200
いわき市	△ 8,745	△ 3,264	△ 2,095	△ 1,571	23,890	△ 2,147	△ 2,850	△ 2,885	△ 2,665	△ 7,333	△ 3,719	△ 4,143

※大熊町、双葉町及び浪江町については、人口（男女の内数を含む）または世帯数の推計値にマイナスとなる項目があるため、令和３年～令和５年の該当年の人口及び人口増減数を「－」表章している。なお、県計には、これらの町の住民基本台帳による増減数を反映している。

市町村別18歳未満人口推移－平成23年～令和5年（各年3月1日現在）

（単位：人）

	平成23年	平成24年	平成25年	平成26年	平成27年	平成28年	平成29年	平成30年	平成31年	令和2年	令和3年	令和4年	令和5年
福島県	339,151	321,789	310,887	304,573	298,737	284,899	278,737	272,525	266,075	259,314	253,908	247,469	240,429
福島市	48,443	45,592	43,793	43,224	42,681	42,989	42,100	41,136	40,049	39,052	38,263	37,480	36,660
二本松市	9,512	9,088	8,719	8,546	8,330	8,247	8,001	7,756	7,570	7,332	7,094	6,895	6,676
伊達市	10,460	9,866	9,425	9,153	8,897	8,594	8,330	8,100	7,855	7,644	7,517	7,277	7,009
本宮市	5,722	5,514	5,308	5,165	5,087	5,088	5,024	4,972	4,981	4,833	4,787	4,729	4,650
桑折町	1,913	1,835	1,766	1,720	1,701	1,680	1,642	1,630	1,594	1,533	1,498	1,463	1,411
国見町	1,476	1,405	1,350	1,285	1,244	1,200	1,149	1,096	1,056	996	932	877	832
川俣町	2,216	2,089	1,983	1,884	1,798	1,685	1,619	1,535	1,440	1,341	1,204	1,129	1,070
大玉村	1,498	1,463	1,425	1,412	1,422	1,462	1,455	1,488	1,550	1,539	1,569	1,558	1,583
郡山市	59,338	55,364	53,389	52,664	52,159	51,869	51,146	50,348	49,506	48,764	48,034	47,077	46,090
須賀川市	14,307	13,761	13,450	13,265	13,041	12,989	12,715	12,473	12,322	12,006	11,723	11,439	11,185
田村市	6,416	6,149	5,913	5,723	5,508	5,318	5,179	5,017	4,844	4,613	4,497	4,290	4,098
鏡石町	2,401	2,350	2,279	2,253	2,253	2,239	2,199	2,168	2,130	2,090	2,069	2,042	1,976
天栄村	948	917	891	869	819	790	775	744	722	684	656	631	606
石川町	2,658	2,532	2,449	2,353	2,282	2,227	2,121	2,030	1,944	1,875	1,928	1,794	1,694
玉川村	1,278	1,240	1,207	1,155	1,117	1,094	1,096	1,074	1,049	1,021	969	958	909
平田村	1,115	1,102	1,058	1,046	995	929	889	852	793	749	716	688	674
浅川町	1,191	1,185	1,162	1,128	1,105	1,074	1,022	1,002	957	905	877	848	794
古殿町	958	927	883	858	828	775	722	689	674	637	604	582	548
三春町	2,865	2,749	2,656	2,563	2,470	2,554	2,496	2,442	2,375	2,330	2,313	2,240	2,173
小野町	1,746	1,664	1,609	1,571	1,520	1,502	1,463	1,428	1,368	1,300	1,211	1,121	1,070
白河市	11,530	11,217	10,901	10,732	10,551	9,973	9,759	9,543	9,303	9,000	8,684	8,355	8,061
西郷村	3,715	3,618	3,585	3,540	3,495	3,497	3,471	3,410	3,375	3,373	3,359	3,357	3,328
泉崎村	1,181	1,133	1,121	1,114	1,110	1,114	1,070	1,030	1,000	990	928	923	900
中島村	974	952	923	907	878	843	836	822	795	787	769	738	733
矢吹町	3,038	2,968	2,953	2,900	2,874	2,730	2,699	2,622	2,594	2,555	2,593	2,556	2,522
棚倉町	2,788	2,752	2,660	2,563	2,500	2,399	2,355	2,253	2,170	2,062	2,013	1,932	1,865
矢祭町	942	923	889	885	860	838	820	787	772	752	721	695	669
塙町	1,540	1,481	1,430	1,387	1,339	1,302	1,247	1,213	1,143	1,111	1,056	1,024	997
鮫川村	625	591	571	551	548	516	481	463	434	411	387	366	338
会津若松市	21,281	21,010	20,542	20,178	19,792	19,597	19,040	18,576	18,045	17,532	16,934	16,459	16,007
喜多方市	8,221	8,028	7,770	7,546	7,412	6,999	6,856	6,686	6,526	6,297	6,065	5,930	5,709
北塩原村	500	494	486	464	437	394	379	366	337	331	323	306	264
西会津町	908	865	840	805	754	720	697	656	623	593	567	550	524
磐梯町	573	581	568	567	553	547	549	537	532	520	504	481	477
猪苗代町	2,434	2,390	2,322	2,274	2,237	2,228	2,141	2,038	1,973	1,825	1,730	1,682	1,587
会津坂下町	2,852	2,779	2,720	2,618	2,514	2,431	2,348	2,275	2,177	2,109	2,013	1,935	1,886
湯川村	622	601	574	567	550	556	558	545	537	524	518	512	482
柳津町	547	533	511	494	491	463	454	432	406	383	388	362	353
三島町	170	165	149	143	142	145	144	140	137	135	120	118	106
金山町	203	186	164	151	140	182	166	140	143	129	136	123	114
昭和村	115	124	119	115	107	98	94	90	86	88	83	81	77
会津美里町	3,377	3,288	3,158	3,071	2,933	2,834	2,739	2,686	2,631	2,571	2,350	2,276	2,173
下郷町	917	894	847	819	787	738	708	675	654	609	576	530	506
檜枝岐村	87	92	96	96	95	83	85	92	84	76	62	72	72
只見町	658	647	620	594	566	550	526	521	508	482	451	441	425
南会津町	2,591	2,535	2,483	2,351	2,260	2,113	2,009	1,972	1,851	1,764	1,644	1,587	1,491
相馬市	6,303	5,981	5,816	5,753	5,624	5,988	5,847	5,793	5,710	5,483	5,108	4,996	4,868
南相馬市	11,712	10,270	9,594	9,194	8,834	6,097	5,905	5,596	5,383	5,274	6,248	6,117	5,939
広野町	991	886	809	758	703	380	368	300	277	360	545	557	536
楢葉町	1,287	1,189	1,121	1,099	1,063	－	－	－	－	－	307	297	313
富岡町	2,849	2,534	2,417	2,314	2,209	－	－	－	－	－	64	69	62
川内村	326	276	264	261	264	90	97	114	109	96	135	125	121
大熊町	2,201	2,094	2,082	2,090	2,027	－	－	－	－	－	－	－	－
双葉町	1,139	1,029	977	947	901	－	－	－	－	－	－	－	－
浪江町	3,368	2,990	2,915	2,759	2,652	－	－	－	－	－	52	－	－
葛尾村	219	207	190	192	188	－	－	－	－	－	33	33	32
新地町	1,351	1,303	1,284	1,252	1,253	1,354	1,353	1,357	1,322	1,294	1,236	1,213	1,154
飯舘村	957	899	893	882	881	－	－	－	－	－	37	10	－
いわき市	57,598	54,492	52,808	51,803	50,956	52,667	51,394	50,327	49,038	47,843	46,684	45,448	43,929

※平成23～27年は平成22年国勢調査に、平成28年～令和2年は平成27年国勢調査に、令和3年～令和5年は令和2年国勢調査に基づく推計による。

※富岡町、大熊町、双葉町、浪江町、葛尾村及び飯舘村については、平成27年10月1日現在全域が原子力災害による避難指示区域のため、また楢葉町については、平成27年9月4日まで全域が避難指示区域だったため、平成28年～令和2年の人口及び人口増減数を「－」表章している。なお、県計には、これらの町村の住民基本台帳による増減数を反映している。

市町村別18歳未満人口推移－平成23年～令和5年（各年3月1日現在）

（単位：人）

	増減数											
	平成23年～24年	平成24年～25年	平成25年～26年	平成26年～27年	平成27年～28年	平成28年～29年	平成29年～30年	平成30年～31年	平成31年～令和2年	令和2年～令和3年	令和3年～令和4年	令和4年～令和5年
福島県	△ 17,362	△ 10,902	△ 6,314	△ 5,836	△ 13,838	△ 6,162	△ 6,212	△ 6,450	△ 6,761	△ 5,406	△ 6,439	△ 7,040
福島市	△ 2,851	△ 1,799	△ 569	△ 543	308	△ 889	△ 964	△ 1,087	△ 997	△ 789	△ 783	△ 820
二本松市	△ 424	△ 369	△ 173	△ 216	△ 83	△ 246	△ 245	△ 186	△ 238	△ 238	△ 199	△ 219
伊達市	△ 594	△ 441	△ 272	△ 256	△ 303	△ 264	△ 230	△ 245	△ 211	△ 127	△ 240	△ 268
本宮市	△ 208	△ 206	△ 143	△ 78	1	△ 64	△ 52	9	△ 148	△ 46	△ 58	△ 79
桑折町	△ 78	△ 69	△ 46	△ 19	△ 21	△ 38	△ 12	△ 36	△ 61	△ 35	△ 35	△ 52
国見町	△ 71	△ 55	△ 65	△ 41	△ 44	△ 51	△ 53	△ 40	△ 60	△ 64	△ 55	△ 45
川俣町	△ 127	△ 106	△ 99	△ 86	△ 113	△ 66	△ 84	△ 95	△ 99	△ 137	△ 75	△ 59
大玉村	△ 35	△ 38	△ 13	10	40	△ 7	33	62	△ 11	30	△ 11	25
郡山市	△ 3,974	△ 1,975	△ 725	△ 505	△ 290	△ 723	△ 798	△ 842	△ 742	△ 730	△ 957	△ 987
須賀川市	△ 546	△ 311	△ 185	△ 224	△ 52	△ 274	△ 242	△ 151	△ 316	△ 283	△ 284	△ 254
田村市	△ 267	△ 236	△ 190	△ 215	△ 190	△ 139	△ 162	△ 173	△ 231	△ 116	△ 207	△ 192
鏡石町	△ 51	△ 71	△ 26	0	△ 14	△ 40	△ 31	△ 38	△ 40	△ 21	△ 27	△ 66
天栄村	△ 31	△ 26	△ 22	△ 50	△ 29	△ 15	△ 31	△ 22	△ 38	△ 28	△ 25	△ 25
石川町	△ 126	△ 83	△ 96	△ 71	△ 55	△ 106	△ 91	△ 86	△ 69	53	△ 134	△ 100
玉川村	△ 38	△ 33	△ 52	△ 38	△ 23	2	△ 22	△ 25	△ 28	△ 52	△ 11	△ 49
平田村	△ 13	△ 44	△ 12	△ 51	△ 66	△ 40	△ 37	△ 59	△ 44	△ 33	△ 28	△ 14
浅川町	△ 6	△ 23	△ 34	△ 23	△ 31	△ 52	△ 20	△ 45	△ 52	△ 28	△ 29	△ 54
古殿町	△ 31	△ 44	△ 25	△ 30	△ 53	△ 53	△ 33	△ 15	△ 37	△ 33	△ 22	△ 34
三春町	△ 116	△ 93	△ 93	△ 93	84	△ 58	△ 54	△ 67	△ 45	△ 17	△ 73	△ 67
小野町	△ 82	△ 55	△ 38	△ 51	△ 18	△ 39	△ 35	△ 60	△ 68	△ 89	△ 90	△ 51
白河市	△ 313	△ 316	△ 169	△ 181	△ 578	△ 214	△ 216	△ 240	△ 303	△ 316	△ 329	△ 294
西郷村	△ 97	△ 33	△ 45	△ 45	2	△ 26	△ 61	△ 35	△ 2	△ 14	△ 2	△ 29
泉崎村	△ 48	△ 12	△ 7	△ 4	4	△ 44	△ 40	△ 30	△ 10	△ 62	△ 5	△ 23
中島村	△ 22	△ 29	△ 16	△ 29	△ 35	△ 7	△ 14	△ 27	△ 8	△ 18	△ 31	△ 5
矢吹町	△ 70	△ 15	△ 53	△ 26	△ 144	△ 31	△ 77	△ 28	△ 39	38	△ 37	△ 34
棚倉町	△ 36	△ 92	△ 97	△ 63	△ 101	△ 44	△ 102	△ 83	△ 108	△ 49	△ 81	△ 67
矢祭町	△ 19	△ 34	△ 4	△ 25	△ 22	△ 18	△ 33	△ 15	△ 20	△ 31	△ 26	△ 26
塙町	△ 59	△ 51	△ 43	△ 48	△ 37	△ 55	△ 34	△ 70	△ 32	△ 55	△ 32	△ 27
鮫川村	△ 34	△ 20	△ 20	△ 3	△ 32	△ 35	△ 18	△ 29	△ 23	△ 24	△ 21	△ 28
会津若松市	△ 271	△ 468	△ 364	△ 386	△ 195	△ 557	△ 464	△ 531	△ 513	△ 598	△ 475	△ 452
喜多方市	△ 193	△ 258	△ 224	△ 134	△ 413	△ 143	△ 170	△ 160	△ 229	△ 232	△ 135	△ 221
北塩原村	△ 6	△ 8	△ 22	△ 27	△ 43	△ 15	△ 13	△ 29	△ 6	△ 8	△ 17	△ 42
西会津町	△ 43	△ 25	△ 35	△ 51	△ 34	△ 23	△ 41	△ 33	△ 30	△ 26	△ 17	△ 26
磐梯町	8	△ 13	△ 1	△ 14	△ 6	2	△ 12	△ 5	△ 12	△ 16	△ 23	△ 4
猪苗代町	△ 44	△ 68	△ 48	△ 37	△ 9	△ 87	△ 103	△ 65	△ 148	△ 95	△ 48	△ 95
会津坂下町	△ 73	△ 59	△ 102	△ 104	△ 83	△ 83	△ 73	△ 98	△ 68	△ 96	△ 78	△ 49
湯川村	△ 21	△ 27	△ 7	△ 17	6	2	△ 13	△ 8	△ 13	△ 6	△ 6	△ 30
柳津町	△ 14	△ 22	△ 17	△ 3	△ 28	△ 9	△ 22	△ 26	△ 23	5	△ 26	△ 9
三島町	△ 5	△ 16	△ 6	△ 1	3	△ 1	△ 4	△ 3	△ 2	△ 15	△ 2	△ 12
金山町	△ 17	△ 22	△ 13	△ 11	42	△ 16	△ 26	3	△ 14	7	△ 13	△ 9
昭和村	9	△ 5	△ 4	△ 8	△ 9	△ 4	△ 4	△ 4	2	△ 5	△ 2	△ 4
会津美里町	△ 89	△ 130	△ 87	△ 138	△ 99	△ 95	△ 53	△ 55	△ 60	△ 221	△ 74	△ 103
下郷町	△ 23	△ 47	△ 28	△ 32	△ 49	△ 30	△ 33	△ 21	△ 45	△ 33	△ 46	△ 24
檜枝岐村	5	4	0	△ 1	△ 12	2	7	△ 8	△ 8	△ 14	10	0
只見町	△ 11	△ 27	△ 26	△ 28	△ 16	△ 24	△ 5	△ 13	△ 26	△ 31	△ 10	△ 16
南会津町	△ 56	△ 52	△ 132	△ 91	△ 147	△ 104	△ 37	△ 121	△ 87	△ 120	△ 57	△ 96
相馬市	△ 322	△ 165	△ 63	△ 129	364	△ 141	△ 54	△ 83	△ 227	△ 375	△ 112	△ 128
南相馬市	△ 1,442	△ 676	△ 400	△ 360	△ 2,737	△ 192	△ 309	△ 213	△ 109	974	△ 131	△ 178
広野町	△ 105	△ 77	△ 51	△ 55	△ 323	△ 12	△ 68	△ 23	83	185	12	△ 21
楢葉町	△ 98	△ 68	△ 22	△ 36	－	－	－	－	－	－	△ 10	16
富岡町	△ 315	△ 117	△ 103	△ 105	－	－	－	－	－	－	5	△ 7
川内村	△ 50	△ 12	△ 3	3	△ 174	7	17	△ 5	△ 13	39	△ 10	△ 4
大熊町	△ 107	△ 12	8	△ 63	－	－	－	－	－	－	－	－
双葉町	△ 110	△ 52	△ 30	△ 46	－	－	－	－	－	－	－	－
浪江町	△ 378	△ 75	△ 156	△ 107	－	－	－	－	－	－	－	－
葛尾村	△ 12	△ 17	2	△ 4	－	－	－	－	－	－	0	△ 1
新地町	△ 48	△ 19	△ 32	1	101	△ 1	4	△ 35	△ 28	△ 58	△ 23	△ 59
飯舘村	△ 58	△ 6	△ 11	△ 1	－	－	－	－	－	－	△ 27	－
いわき市	△ 3,106	△ 1,684	△ 1,005	△ 847	1,711	△ 1,273	△ 1,067	△ 1,289	△ 1,195	△ 1,159	△ 1,236	△ 1,519

※大熊町、双葉町、浪江町及び飯舘村については、人口（男女の内数を含む）または世帯数の推計値にマイナスとなる項目があるため、令和３年～令和５年の該当年の人口及び人口増減数を「－」表章している。なお、県計には、これらの町の住民基本台帳による増減数を反映している。

年齢5歳階級別県外移動者数の推移（平成23年～令和5年）

【転入者数】

（単位：人）

年	総数	0～4歳	5～9	10～14	15～19	20～24	25～29	30～34	35～39	40～44	45～49	50～54	55～59	60～64	65～69	70～74	75歳以上
平成23年	23,905	1,269	642	393	1,298	4,816	4,411	2,771	2,121	1,413	1,021	861	841	756	397	239	656
平成24年	26,039	1,524	784	405	1,258	4,850	4,878	3,316	2,416	1,721	1,225	980	803	836	376	230	437
平成25年	28,699	1,784	971	532	1,339	5,105	5,152	3,614	2,666	2,031	1,380	1,147	986	927	415	215	435
平成26年	30,212	1,807	980	497	1,359	5,298	5,175	3,774	2,694	2,311	1,690	1,326	1,215	921	478	265	422
平成27年	31,977	1,792	994	550	1,397	5,708	5,257	3,941	2,901	2,418	1,936	1,557	1,309	976	579	238	424
平成28年	29,707	1,661	913	466	1,396	5,569	5,038	3,702	2,623	2,247	1,691	1,339	1,012	858	590	207	395
平成29年	28,746	1,601	820	465	1,402	5,748	4,900	3,508	2,445	1,948	1,632	1,293	995	737	537	234	481
平成30年	29,032	1,651	801	398	1,520	5,865	5,162	3,674	2,467	1,855	1,567	1,223	946	719	473	238	473
令和元年	29,985	1,590	778	414	1,793	6,189	5,442	3,667	2,430	1,952	1,587	1,255	930	729	479	265	485
令和2年	26,916	1,436	708	353	1,517	5,666	4,778	3,020	2,217	1,613	1,498	1,219	936	727	471	317	440
令和3年	26,021	1,302	700	390	1,502	5,195	4,547	3,010	2,114	1,673	1,372	1,245	961	720	500	320	470
令和4年	28,835	1,303	710	396	1,724	6,418	5,297	3,349	2,312	1,624	1,377	1,203	988	715	515	336	568
令和5年	28,565	1,213	726	422	1,770	6,300	5,084	3,322	2,280	1,667	1,414	1,265	966	731	459	359	587

（注）「従前地不詳等」の転入者は含まない。

【転出者数】

（単位：人）

年	総数	0～4歳	5～9	10～14	15～19	20～24	25～29	30～34	35～39	40～44	45～49	50～54	55～59	60～64	65～69	70～74	75歳以上
平成23年	57,269	5,777	3,739	2,141	4,566	9,601	7,846	6,430	5,256	3,301	1,933	1,457	1,173	1,112	615	521	1,801
平成24年	39,919	2,729	1,848	1,069	3,876	8,111	6,037	4,512	3,563	2,430	1,641	1,117	822	702	353	291	818
平成25年	33,531	1,729	1,159	670	3,229	7,676	5,245	3,602	2,748	2,036	1,378	1,107	788	699	408	278	779
平成26年	32,195	1,588	917	600	3,009	7,646	4,937	3,441	2,586	1,989	1,413	1,104	853	680	432	260	740
平成27年	33,857	1,541	925	556	2,866	8,143	5,224	3,701	2,676	2,102	1,587	1,264	906	769	486	290	821
平成28年	34,650	1,586	850	541	2,963	8,361	5,286	3,858	2,690	2,129	1,722	1,219	1,003	777	612	299	754
平成29年	36,098	1,582	860	595	3,044	8,799	5,502	3,816	2,701	2,241	1,863	1,494	1,075	842	582	253	849
平成30年	35,639	1,621	782	476	3,057	8,974	5,805	3,837	2,577	2,113	1,747	1,283	986	726	510	297	848
令和元年	35,770	1,544	730	477	2,914	9,588	6,085	3,784	2,599	1,860	1,718	1,285	989	659	471	297	770
令和2年	33,221	1,434	703	394	2,943	9,067	5,611	3,400	2,218	1,700	1,614	1,201	918	632	406	270	710
令和3年	32,725	1,267	596	346	3,142	8,929	5,483	3,373	2,150	1,646	1,613	1,270	901	611	436	299	663
令和4年	34,024	1,290	728	422	2,976	9,126	6,002	3,488	2,318	1,652	1,491	1,338	961	681	439	331	781
令和5年	33,466	1,280	749	420	2,806	8,801	6,001	3,460	2,355	1,633	1,528	1,303	930	641	446	334	779

（注）「転出先不明等」の転出者は含まない。

【転入超過数（△は転出超過数）】

（単位：人）

	総数	0～4歳	5～9	10～14	15～19	20～24	25～29	30～34	35～39	40～44	45～49	50～54	55～59	60～64	65～69	70～74	75歳以上
平成23年	△33,364	△4,508	△3,097	△1,748	△3,268	△4,785	△3,435	△3,659	△3,135	△1,888	△912	△596	△332	△356	△218	△282	△1,145
平成24年	△13,880	△1,205	△1,064	△664	△2,618	△3,261	△1,159	△1,196	△1,147	△709	△416	△137	△19	134	23	△61	△381
平成25年	△4,832	55	△188	△138	△1,890	△2,571	△93	12	△82	△5	2	40	198	228	7	△63	△344
平成26年	△1,983	219	63	△103	△1,650	△2,348	238	333	108	322	277	222	362	241	46	5	△318
平成27年	△1,880	251	69	△6	△1,469	△2,435	33	240	225	316	349	293	403	207	93	△52	△397
平成28年	△4,943	75	63	△75	△1,567	△2,792	△248	△156	△67	118	△31	120	9	81	△22	△92	△359
平成29年	△7,352	19	△40	△130	△1,642	△3,051	△602	△308	△256	△293	△231	△201	△80	△105	△45	△19	△368
平成30年	△6,607	30	19	△ 78	△1,537	△3,109	△ 643	△ 163	△ 110	△ 258	△ 180	△ 60	△ 40	△ 7	△ 37	△ 59	△375
令和元年	△5,785	46	48	△ 63	△1,121	△3,399	△ 643	△ 117	△ 169	92	△ 131	△ 30	△ 59	70	8	△ 32	△285
令和2年	△6,305	2	5	△ 41	△1,426	△3,401	△ 833	△ 380	△ 1	△ 87	△ 116	18	18	95	65	47	△270
令和3年	△6,704	35	104	44	△1,640	△3,734	△ 936	△ 363	△ 36	27	△ 241	△ 25	60	109	64	21	△193
令和4年	△5,189	13	△ 18	△ 26	△1,252	△2,708	△ 705	△ 139	△ 6	△ 28	△ 114	△ 135	27	34	76	5	△213
令和5年	△4,901	△ 67	△ 23	2	△1,036	△2,501	△ 917	△ 138	△ 75	34	△ 114	△ 38	36	90	13	25	△192

（注）「従前地不詳等」の転入者及び「転出先不明等」の転出者は含まない。

【お願い】
本書から抜粋又は新たに資料を作成して利用する場合は、
「福島県企画調整部統計課編「福島県の推計人口」から抜粋（又は作成）」と記入してください。

「福島県の推計人口」は、インターネットでも提供しています。

ホームページ　「ふくしま統計情報Box」

アドレス　https://www.pref.fukushima.lg.jp/site/johobox/

福島県の推計人口（令和５年版）
令和6年3月発行

編集・発行
福島県企画調整部統計課
〒960-8670　福島県福島市杉妻町２番１６号
電話024(521)7145