

第2期福島県県北地域基本計画

1 基本計画の対象となる区域（促進区域）

（1）促進区域

促進区域は、福島県県北地域4市3町1村とする。

福島市、二本松市、伊達市、本宮市、桑折町、国見町、川俣町、大玉村の行政区画を促進地域とする。

ただし、次に掲げる区域は除くものとする。

◆ 下表で○を掲げた地域。

◆ 各市町村の土地利用計画上、特に保全すべき区域。

なお、下表で×を掲げた区域は、上記の促進区域中には存在しない。

（促進区域の市町村ごとの行政区画面積）

合計 175,334 h a

市町村名	行政区画面積（h a）
福島市	76,772
二本松市	34,442
伊達市	26,512
本宮市	8,802
桑折町	4,297
国見町	3,795
川俣町	12,770
大玉村	7,944
計	175,334

自然環境保全法に規定する自然環境保全地域	×
自然環境保全法に規定する原生自然環境保全地域	×
絶滅のおそれのある野生動植物の種の保存に関する法律に規定する生息地等保護区	×
自然公園法に規定する国立・国定公園区域	○
鳥獣の保護及び管理並びに狩猟の適正化に関する法律に規定する鳥獣保護区	○
自然環境保全法に規定する都道府県自然環境保全地域	○
自然公園法に規定する都道府県立自然公園	○
環境省が自然環境保全基礎調査で選定した特定植物群落	○
生物多様性の観点から重要度の高い湿地	○
自然再生推進法に基づく自然再生事業の実施地域	×

シギ・チドリ類渡来湿地	×
国内希少野生動植物種の生息（繁殖・越冬・渡り環境）・生育域	×
保安林及び国有林	○

（地図は別紙 1 のとおり）

（２）地域の特色（地理的条件、インフラの整備状況、産業構造、人口分布の状況等）

【地理的条件】

福島県県北地域は、中通りの北部に位置し宮城・山形両県と接する地域である。地形的には、西に吾妻・安達太良連峰の山々が連なる奥羽山脈、東にはなだらかな阿武隈高地、そしてその間を流れる阿武隈川流域を中心とした信達平野（福島盆地）から南へ連なる平坦地の三つの地域から形成されており、面積は 1,753 k m²で県全体の 12.7%、人口は約 45 万 1 千人と県人口の 25.6%を占めている。

市町村構成は 4 市 3 町 1 村（8 市町村）からなり、福島市を中心に行政、教育、文化、医療などの都市機能の集積が進んでおり、平成 5 年 4 月には、圏域全体で「職・住・遊・学」の備わった、新しい総合的な生活空間の創造を目指す「福島地方拠点都市地域」の指定を受けている。

産業面では、古くから養蚕の盛んな地域として発展し、戦前の日本における生糸、絹織物の一大生産地として国の経済を支えた地域であり、また、木工家具、酒造等の伝統的地場産業が根付いている地域である。

全体面積	175,334 h a
可住地面積地	76,692 h a
人口	465,894 人（令和 2 年国勢調査）

【インフラの整備状況】

交通インフラとしては、東北自動車道、磐越自動車道、東北新幹線、山形新幹線などの高速交通網の整備により、首都圏や隣接する宮城県、山形県、新潟県と短時間で結ばれ、相馬市から県北阿武隈高地を横断し横手市へと続く東北中央自動車道の整備も令和 3 年に完了しており、首都圏と東北圏、太平洋と日本海を結ぶ交通の要衝として重要な位置を占めている。（新幹線で東京まで約 90 分、山形まで約 60 分、仙台まで約 20 分）

【産業構造】

「2022 年経済構造実態調査（製造業事業所調査）福島県版集計」によれば、県北地域の製造品出荷額は 1 兆 1,595 億円、事業所数は 759 事業所、従業者数は 38,284 人となっている。

付加価値額（4,181 億円）の業種別シェアでは、情報通信機械器具製造業が 13.9%、

飲料・たばこ・飼料製造業と電子部品・デバイス・電子回路製造業が 10.4%、輸送用機械器具製造業が 8.7%、窯業・土石製品製造業が 7.6%等となっている。

また、令和 3 年経済センサス基礎調査によれば、情報サービス業、インターネット付随サービス業及び広告業については、事業所数 110 事業所、従業者数 1,120 人となっている。

主な立地企業としては、首都圏からの距離的優位性や東北新幹線、東北自動車道など高速交通網の整備充実、地価の低さなどを背景に、「輸送用機械関連産業」では、福島市の N O K（株）福島事業場、二本松市のマレリ福島株式会社、テクノメタル（株）、桑折町の曙ブレーキ福島製造（株）、日立 A s t e m o（株）福島工場、川俣町の（株）日ピス福島製造所など、「情報通信用機械、電子部品・デバイス、半導体関連産業」では、福島市の N E Cプラットフォームズ（株）福島事業所、福島キヤノン（株）、（株）O K I データ M E Sをはじめ、二本松市の福島サンケン（株）、伊達市の富士通アイソテック（株）、福島太陽誘電（株）、本宮市のアルス（株）、（株）福島芝浦電子、国見町の（株）国見メディアデバイスなど国内トップシェアを誇る企業及び関連企業の幅広い産業集積が形成されている。

また、「医療福祉関連産業」では、福島市の日本ベクトン・ディッキンソン（株）福島工場、同仁医薬化工（株）福島工場、トーアエイヨー（株）福島工場、（株）コーケンなど、医薬品、医療機器産業の集積も図られている。

さらに、「再生可能エネルギー関連産業」では、福島市の（株）中川水力、北芝電機（株）など、「航空宇宙関連産業」では、福島市の（株）大川電機製作所福島工場、（株）N A K A N O など、また、「食品・飲料関連産業等地域資源活用型産業」では、福島市のトーニチ（株）、コープ食品（株）東北工場、（株）ニッセーデリカ福島工場、（株）ヤクルト本社福島工場、森永乳業（株）福島工場、二本松市のライオン菓子（株）二本松工場、大七酒造（株）、本宮市のアサヒビール（株）福島工場、桑折町のフクシマフーズ（株）などの食品・飲料関連産業のほか、東北自動車道沿線を中心に、高速交通体系を活用した運送業、卸売業の集積も形成されている。


「情報通信関連産業」については、福島市の（株）インフォメーション・ネットワーク福島などに加え、県が設置する「福島駅西口インキュベートルーム」においてソフト系 I T 分野を中心とする起業者等への支援を実施しており、複数の企業が独立している。

今後、これらの産業集積の厚みを増すための企業立地の促進に加えて、地域内における同業者間の連携などによる新規技術・サービスの開発やコスト削減による効率化等の取組が必要となっている。

なお、地域経済分析システム（出典：2019 年経済産業省「工業統計調査」再編加工、総務省・経済産業省「経済センサスー活動調査」再編加工）における県北地域の製造業にかかる産業構造は表のとおり。

製造品出荷額等（実数）

福島県福島市、福島県二本松市、福島県伊達市、福島県本宮市、福島県桑折町、福島県国見町、福島県川俣町、福島県大玉村
2019年
製造業すべての中分類



既存の情報通信機械器具製造業のポテンシャルを活かし、かつ、近隣も含めた立地する輸送用機械、医療福祉関連、航空宇宙関連の企業とのマッチングや共同により、既存産業の集積を強みとした地域経済を牽引する事業者の取り組みを創出することで、経済的な効果だけでなく地域の企業の継続的な発展が期待できる。

【人口分布の状況】

県北地域の人口は、東日本大震災及び原子力災害の影響により、県外等への人口流出が進み、令和5年11月現在で451,179人（現住人口調査）となっている。

このような中、活力ある産業を形成し、地域経済の活性化を図るためには、産業振興施策の一層の推進が重要であり、特に企業立地の促進は、産業振興や雇用拡大をはじめ、定住人口の増加、市民所得の向上等経済的波及効果が大きく、地域からの期待が非常に高いものとなっている。

(促進区域の人口分布の状況)

市町村名	人口 (令和2年国勢調査)	現住人口 (令和5年11月1日現住調査)
福島市	282,693	275,179
二本松市	53,557	51,276
伊達市	58,240	55,707
本宮市	30,236	29,952
桑折町	11,459	10,924
国見町	8,639	8,027
川俣町	12,170	11,220
大玉村	8,900	8,894
計	465,894	451,179

2 地域経済牽引事業の促進による経済的効果に関する目標

(1) 目指すべき地域の将来像の概略

県北地域では、平成15年に産業振興の拠点として（公財）福島県産業振興センターや福島市産業交流プラザ、福島商工会議所等の商工関係団体、インキュベートルームなどが入居する福島駅西口複合施設「コラッセふくしま」が整備され、ワンストップでの各種サービスを提供している。

高等教育・学術研究機関における産業支援の取組も進められており、福島大学では、共生システム理工学類での各種研究や人材育成、地域未来デザインセンターによる産学連携の推進、福島県立医科大学では、ふくしま医療－産業リエゾン支援拠点等での地域産学官共同研究などを推進している。

また、公的試験研究機関として、福島県農業総合センター果樹研究所及び畜産研究所では農産物に関する試験・研究をそれぞれ行うと共に、その成果を基に地域企業への技術移転を実施している。

さらに、福島市では新技術・新産業の創出と持続的な発展を推進するため、「福島市産業交流プラザ」を設置するとともに、産学官連携の促進に積極的に取り組んでおり、これらの取組を通して、当地域の産学官連携の一層の促進が期待されている。

このような高等教育・学術研究機能や産学官連携基盤を活用しながら、前述の地理的条件や物流基盤、幅広い既存産業の集積等のポテンシャルを最大限に生かし、既に一定の集積が進んでいる輸送用機械関連産業、情報通信用機械、電子部品・デバイス、半導

体関連産業の集積を活用し、地域経済牽引事業を促進する。

加えて、県が策定した「福島県復興計画（第3次）」（平成27年12月策定）に掲げる「新産業創造プロジェクト」により推進している、医療機器開発支援拠点や創薬開発支援拠点の整備等に伴い、今後一層の集積が期待される医療福祉関連産業や、本県の将来を支える産業としての成長が期待される再生可能エネルギー関連産業のほか、「中小企業等復興プロジェクト」により推進している航空宇宙関連産業など、高度技術産業の集積を活用し、さらに付加価値の高い技術・製品開発に取り組み、基礎素材から加工組立まで厚みのあるものづくり産業を活用した地域経済牽引事業の活性化を目指す。

さらに、県が策定した「福島県商工業振興基本計画」（令和3年12月改定）においては、再生可能エネルギー関連産業に加え、水素・環境・リサイクル関連産業分野を新たに位置づけ、2050年カーボンニュートラルの実現に向けた取組を加速し、環境と経済の好循環を創り出していく。

また、当地域の豊かな農産物資源を活用できる食品・飲料関連産業等の集積を活用し、地域の特色を生かした技術や製品開発等を目指すとともに、既に集積が進んでいる情報通信用機械産業との連携が可能なデータセンターや、地域の人材を活用できるコールセンターなどの情報通信関連産業を活用した地域経済牽引事業の活性化を目指す。

加えて、当地域は、東北自動車道、東北中央自動車道、東北新幹線などの高速交通体系が整備されており、重要港湾の相馬港とも近接していることから、物流環境が整備されている地域であり、物流関連産業を活用した地域経済牽引事業の活性化を目指す。

（2）経済的効果の目標

- 1件あたりの4,383万円の付加価値額を創出する地域経済牽引事業を15件程度創出し、これらの地域経済牽引事業が促進区域で1.3倍（平成27年福島県産業連関表（全産業平均）1.2845倍）の波及効果を与え、促進区域で約8.5億円の付加価値を創出することを目指す。
- 8.5億円の付加価値は促進区域の製造業の付加価値4,151億円（出典：2022年経済構造実態調査（製造業事業所調査）福島県版集計）の約0.2%である。
- また、KPIとして、地域経済牽引事業新規承認件数を設定する。

【経済的効果の目標】

	現状	計画終了後	増加率
地域経済牽引事業による付加価値創出額	660百万円	1,510百万円	129%

（算定根拠）

- 現状値は、旧計画の実績から推測し、以下のとおり算出した。

経済センサス 1 件あたり平均付加価値額×牽引事業計画の現時点での申請件数
 4,383 万円×15 件＝6.6 億円

○ 計画終了後数値は、目標付加価値額より以下の通り算出した。

目標付加価値額＝1 件あたりの付加価値創出額×波及効果×地域経済牽引事業新規承認数

4,383 万円×1.3 倍×15 件＝8.5 億円

現状値＋目標付加価値創出額＝計画終了後数値

660 百万円＋850 百万円＝1,510 百万円

【K P I】

	現状	計画終了後	増加率
地域経済牽引事業新規承認件数	15 件	30 件	100%

3 地域経済牽引事業として求められる事業内容に関する事項

本基本計画において、地域経済牽引事業とは以下の（１）～（３）の要件をすべて満たす事業をいう。

（１）地域の特性の活用

「５ 地域経済牽引事業の促進に当たって生かすべき自然的、経済的又は社会的な観点からみた地域の特性に関する事項」において記載する地域の特性及びその活用戦略に沿った事業であること。

（２）高い付加価値の創出

地域経済牽引事業計画の計画期間を通じた地域経済牽引事業による付加価値増加分が 4,383 万円（本県の 1 事業所あたり平均付加価値額（経済センサスー活動調査（令和 3 年））を上回ること。

（３）地域の事業者に対する相当の経済的効果

地域経済牽引事業計画の計画期間を通じた地域経済牽引事業の実施により、促進区域内において、以下のいずれかの効果が見込まれること。

①促進区域に所在する事業者の雇用者数が開始年度比で 1 %増加すること。

②促進区域に所在する事業者の売上げが開始年度比で 2 %増加すること。

③促進区域に所在する事業者の雇用者給与等支給額が開始年度比で 1 %増加すること。

4 促進区域の区域内において特に重点的に地域経済牽引事業の促進を図るべき区域（重点促進区域）を定める場合にあっては、その区域

(1) 重点促進区域

県北地域における重点促進区域は、管内各市町村の以下の区域とする。

市町村名	重点促進区域	
	箇所数 (※)	面積 (h a)
福島市	20	399.6
二本松市	50	301.3
伊達市	11	136.1
本宮市	20	242.8
桑折町	2	76.3
国見町	3	20.9
川俣町	11	45
大玉村	18	115.3
計	135	1,337.3

※ 地図は別紙2のとおり。また、各重点促進区域の大字及び字の区域は別紙3のとおり。

なお、産業集積が図られている既存の工業団地等を活用し、地域経済牽引事業として推進する。

(概況及び公共施設等の整備状況)

県北地域の重点促進区域の概ねの面積は1,337.3 h aである。

本区域は、「1 基本計画の対象となる区域(2) 地域の特色」において記載した「インフラの整備状況」のとおり、高速道路、新幹線による高速交通網が既に整備されており、さらに、東北中央自動車道の整備が令和3年に完了していることから、いずれも交通インフラが充実した場所であり、県北地域の各重点促進区域において地域経済牽引事業を重点的に促進することが適当であるため、重点促進区域を設定することとする。

福島市、二本松市、伊達市、国見町、川俣町の重点促進区域には、農用地区域を含まない。

本宮市の重点促進区域には、農用地区域(0.16 h a)を含むものの、地域未来投資促進法による土地利用調整は行わない。

大玉村の重点促進区域「121 仲江地区」、「134 前谷地地区」、「135 破橋地区」、「136 北新田地区」は、大玉農業振興地域整備計画における農用地区域(21.5 h a)を含んでいるが、福島県農業振興地域整備基本方針(昭和45年3月策定。令和3年5月変更)では、「非農業的土地需要に対応するため、やむを得ず農地転用を伴う農用地区域からの農地の除外を行う場合には、農用地区域内農地の確保を基本としたより適切かつ厳格な運用を図るとともに、市町村の振興に関する計画や都市計画等他

の土地利用計画との調整を図り、計画的な土地利用の確保に努めるものとする。」としている。また、大玉農業振興地域整備計画においては、「福島県の中心に位置し、国道4号、東北自動車道が南北に走り恵まれた広域交通条件を生かすため、農業的土地利用との調整を図りながら環境の保全、周辺優良農地に配慮しつつ、適切な規制の誘導のもとに計画的に開発を進める。」としている。

今後、当該地の西側に位置する東北自動車道に「(仮称)大玉スマートIC」が整備される予定となっていること、また、国道4号沿道の産業集積を促進するため都市的土地利用を図る方針の大玉村都市計画マスタープランとも調和したものであるため、地域未来投資促進法により土地利用調整を行う。

本区域は農用地区域 21.5ha を含むものであるため、「9 地域経済牽引事業の促進を図るための土地利用の調整を行う場合にあっては、その基本的な事項」において、土地利用の調整の方針を記載する。

桑折町の重点促進区域については、概ねの面積は76ha 程度であり、農用地区域は17ha 程度である。

なお、重点促進区域「104 の三角地区」は農業振興地域整備計画における農用地区域を含んでおり、当該計画においては、優良農地を可能な限り保持することとしている。

令和3年に当該地の南側に隣接する東北中央自動車道(相馬福島道路)が東北自動車道に直結され、伊達桑折ICが本格供用され当該計画とも調和したものであるため、地域未来投資促進法による土地利用調整を行う。

二本松市、本宮市、国見町、川俣町、大玉村の重点促進区域には、市街化調整区域を含まない。

福島市、伊達市、桑折町の重点促進区域には、市街化調整区域を含むものの、他法令等による調整を計画しており、地域未来投資促進法による土地利用調整は予定していない。

なお、各重点促進区域は、県及び各市町村で策定している農業振興地域整備基本方針及び農業振興地域整備計画等においては優良農地を可能な限り保持することとしている。一方で、荒廃状況に応じて農業以外の土地利用についての検討や、快適で安全な暮らしに必要な定住環境の整備等を推進することにより、魅力ある農村の形成を目指すとしている。

魅力ある農村の形成については、本区域に立地する企業に対し、地域住民が集う公園や多目的広場の整備を促すことにより、地域の生活環境の向上に寄与する役割を果たす。さらに農外所得を求める農業従事者の他産業への就業機会の確保にも繋がるため、これらの方針とも調和したものであり、土地利用関係の諸計画と整合が図られている。

（２）区域設定の理由

工場立地法に定める「特定工場」（一定の敷地面積又は建築面積を有する製造業等を行う工場）については、同法に基づき原則、敷地面積に対して一定の比率以上の緑地・環境施設面積を確保することが求められている。

しかしながら、県北地域には既に相当数の企業が立地し、集積が進んでおり、新たな用地の確保が困難な状況となっている。そのため、工場周辺的生活環境を保持することを前提に、工場立地法で定める緑地を含め、より効率的な工場用地の利用・確保を図る必要があり、その方策として工場立地法の特例を措置することが不可欠となっている。

地域経済牽引事業を行う企業は新たな需要の創出など地域経済に大きく寄与することが期待され、また既存事業所においても、新たな設備投資や生産能力拡充、生産人員増強が必要な場合が増えており、効率的な用地確保が求められ、特に重点的に地域経済牽引事業の促進を図るべき区域として各市町村に設定する。

特例措置の適用により、工場用地の効率的活用が進み、①農地転用面積の縮小、②新規立地企業の工場用地への配分増加等が期待され、45件程度の企業立地、新規雇用人数2,542人程度の効果が見込まれると考える。なお、既存工場については、敷地内での生産・研究施設の増設、増加従業員の駐車場、冬期の雪捨て場の確保などが可能となる。また、新規立地工場については、工場の取得用地が縮小するなど用地の効率的な活用が可能となる。

さらに、県北地域の製造業の製造品出荷額の現状（平成26年）については、未だ震災前（平成22年）の水準を下回っており、県北地域の産業は依然として厳しい状況にある。そのため、企業立地促進法に基づく福島県県北地域の基本計画と同様に重点促進区域を設定し、引き続き、産業の集積が図られている既存の工業団地等を活用することで、地域経済牽引事業の促進を図り、県北地域の産業の本格的な復興を図っていくこととした。

なお、区域設定にあたっては、平成28年工場適地調査において、福島市に約34ha、二本松市に約0.4ha、伊達市に約6ha、本宮市に約3ha、桑折町に約3ha、川俣町に約6ha（県北地域計 約49ha）が未分譲用地として把握されているが、新たな工場の用地としては十分な面積を備えていることからこれを含めて重点促進区域を設定している。

また、桑折町の三角地区については東北自動車道「伊達桑折IC」から車で1分の北側に接する場所に位置しており、伊達桑折ICまでの道のりも町道101号線、国道4号と大型輸送車の乗り入れもしやすく、交通インフラが整備されている。また、桑折工業団地と伊達第1工業団地の間に位置しており、成長ものづくり産業の物流・製造拠点として重点的に推進するため更に区域を拡大し重点促進区域として設定する。なお、桑折工業団地の遊休地以外の桑折町内の遊休地については、山間部や集落周辺などに散在しており、事業実施のためのまとまった遊休地

は存在していない。

大玉村の仲江地区、前谷地地区、破橋地区、北新田地区については、東北自動車道に整備予定の「(仮称) 大玉スマート I C」から車で数分の東側に位置しており、国道 4 号及び県道本宮土湯温泉線に接し、交通インフラが整備されている。

また、大玉第一工業団地の南側に位置しており、成長ものづくり産業の製造・物流拠点として重点的に推進するため、重点促進区域として設定する。

なお、既存の工業団地（大玉第一工業団地、大玉第二工業団地）に遊休地はなく、大玉村内の遊休地は、山間部や集落周辺などに散在しており企業のニーズを満たすまとまった遊休地は存在していない。

さらには、昭和 45 年～55 年の県営圃場整備事業の実施により大玉村内の多くは農用地区域であること、また、農用地区域外の土地は市街地が形成されており、企業のニーズを満たすまとまった土地は存在していないことから、やむを得ず農用地区域を含んだ当該重点促進区域を設定している。

(3) 重点促進区域に存する市町村が指定しようとする工場立地特例対象区域

工場立地法の特例措置を実施しようとする区域は、上記の重点促進区域とする（区域の地番等は別紙 3 のとおり）。なお、区域の設定にあたっては、緑地の整備や環境の保全等に配慮したものである。

設定する区域は、令和 5 年 2 月 28 日現在における地番により表示したものである。

なお、工場立地法の特例の適用にあたっては、地域の実情、住民の意思を踏まえ、特定工場周辺の生活環境の保持を適切に図る。

5 地域経済牽引事業の促進に当たって生かすべき自然的、経済的又は社会的な観点からみた地域の特性に関する事項

(1) 地域の特性及びその活用戦略

- ① 【地域の特性】県北地域の「情報通信機械器具製造業」、「輸送用機械器具製造業」などの産業集積

【活用戦略】成長ものづくり

- ② 【地域の特性】県北地域の航空宇宙産業の技術

【活用戦略】成長ものづくり

- ③ 【地域の特性】県北地域のふくしまロボット産業推進協議会の知見

【活用戦略】デジタル

- ④ 【地域の特性】県北地域のエネルギー関連技術

【活用戦略】再生可能エネルギー・水素・環境・リサイクル

- ⑤ 【地域の特性】県北地域の「情報通信機械器具製造業」、「輸送用機械器具製造業」

の産業集積

【活用戦略】医療関連産業

- ⑥ 【地域特性】県北地域の東北自動車道や東北中央自動車道の交通インフラ

【活用戦略】物流関連産業

(2) 選定の理由

- ① 【地域特性】県北地域の「情報通信機械器具製造業」、「輸送用機械器具製造業」などの産業集積

【活用戦略】成長ものづくり

県北地域の付加価値額（4,181億円）（出典：「2022年経済構造実態調査（製造業事業所調査）福島県版集計」、以下同じ）の業種別シェアでは、情報通信機械器具製造業が13.9%であり、県全体の付加価値額に占める割合も55.5%と高く、福島キヤノン(株)や富士通アイソテック(株)など主要企業も立地しており、県内他地域の企業間取引が期待できる。

飲料・たばこ・飼料製造業の地域の付加価値額の業種別シェアは10.4%であり、当該業種の県全体の付加価値額に占める割合も88.3%と高く、トーニチ(株)や大七酒造(株)など主要企業が立地しており産業の集積が図られている。

輸送用機械器具製造業は、地域の付加価値額の業種別シェアは8.7%であり、当該業種の県全体の付加価値額に占める割合も22.1%と高く、テクノメタル(株)や日立Astemo(株)など主要企業も立地しており、情報通信機械器具製造業と同様に県内他地域の企業間取引が期待できる。

さらに、繊維工業の地域の付加価値額の業種別シェアは1.3%であるが、当該業種の県全体の付加価値額に占める割合も24.1%と高く、超極細生糸を使用した世界一薄い絹織物の開発により第4回ものづくり日本大賞で内閣総理大臣賞、グッドデザイン賞を受賞した齋栄織物(株)などが立地し、新しい高付加価値製品を生産、欧州にも販路を拡大しており、海外への販路拡大も期待できる。

これら企業間の取引拡大や相互連携などにより、成長ものづくりを推進する環境が整っている。

既に集積が進んでいる「情報通信機械器具製造業」との連携が期待できるデータセンターや、これまで地域外に流出していた人材や若年層などの新たな雇用の場としての効果が期待できるコールセンターなどの「情報通信関連産業」、さらに果物などの一大生産地でもあることから飲料品産業等の集積を活用し、成長ものづくり産業との相互連携により県北地域の産業全体の更なる活性化を図り、地域経済牽引事業を促進する。

- ② 【地域特性】県北地域の航空宇宙産業の技術

【活用戦略】成長ものづくり

県北地域には、航空宇宙産業の参入実績のある企業、参入し得る技術を持つ企業が機械加工、電子を中心に 12 社存在しており、うち 5 社が航空機産業の国際認証規格を取得している。

そのうち、国際認証規格を持つ 1 社は、県内他地域にある航空機産業の中核企業とエンジン部品の加工において多くの取引を現在行っており、宇宙産業においても、人工衛星搭載用通信機器において実績を有している。

今後も当企業及び周辺企業では航空宇宙産業において成長が見込まれるため、成長ものづくり産業における地域活性化が期待される。

県では、航空宇宙関連産業を再生可能エネルギー、医療、ロボット関連産業と併せて重点業種に位置づけており、航空宇宙フェスタの開催、認証取得や参入支援のための専門家（コンサルタント）派遣、認証取得経費の一部補助等を行っている。

③ 【地域の特性】県北地域のふくしまロボット産業推進協議会の知見

【活用戦略】デジタル

県北地域では、2 社が福島県の災害対応ロボット研究開発事業の採択を受け、全天候型 UAV 機体の開発等が進められたほか、4 社がロボット関連産業基盤強化事業費補助金の採択を受け、ロボットハンド用小型精密アクチュエータの開発、I 2 C 通信のマイクロ波データ転送の開発などが進んでいる。

また、1 社が地域復興実用化開発等促進事業費補助金の採択を受け、ドローンによる害獣対策技術の開発などが進んでいる。

これらの企業等も属する「ふくしまロボット産業推進協議会」では 4 分野の検討会（ドローン活用検討会、医療・生活支援ロボット検討会、ロボット部材開発検討会、ロボット・ソフトウェア検討会）を設け、知見の蓄積、相互交流、普及啓発等の取組を推進しており、県北地域の 41 社が参画している。

また、ロボット技術に関する教育機関として、国立大学法人福島大学（福島市）、が存在しており、隣接する相双地域に整備が進められている福島ロボットテストフィールド（南相馬市）もあり、当該協議会の取組について、人材供給や技術支援の観点から支援を受けることが可能である。

県としても、このような取組の後押しをすべく、企業や大学等が取り組むロボット開発や要素技術開発への支援を実施するほか、県の試験研究機関によるロボット開発に加え、県の事業である災害対応等ロボットの導入支援や販路拡大、普及啓発、人材育成の取組等を進める。

このように「ふくしまロボット産業推進協議会」に集約される知見を活用し、デジタル分野を推進する。

④ 【地域の特性】県北地域のエネルギー関連技術

【活用戦略】再生可能エネルギー・水素・環境・リサイクル

県北地域に立地している北芝電機（株）は、東北・北海道地区唯一の重電メーカー

として、変圧器や制御システム、水素燃料電池などの電力システムを支える製品を供給しており、最新の設計技術とナタネ油の特性を最大限に引き出すことによってライフサイクルを画期的(同種の平均的製品の2倍)に伸ばす新型の環境調和型変圧器「U L T r a n s (ウルトランス)」を開発し、国内油入変圧器 10~60MV A 市場において5%のシェアを獲得しているなど、環境負荷軽減につながる取組を進めている。また、水素分野においても、国立研究開発法人福島再生可能エネルギー研究所と連携を図りながら、大型燃料電池の寒冷地対応機開発なども実施している。

また、平成12年から地域の太陽光発電普及に力を入れ、今では地域新電力として電力小売り事業に進出、県内初となる移動式・商用水素ステーションの整備まで進めている(株)アポロガスや、震災後に小水力発電や地熱バイナリー発電を事業化し、再生可能エネルギーを活用した観光復興・まちづくりを行っている(株)元気アップつちゆなど、ユニークな取り組みを進めている発電事業者も多い。

さらに、国立大学法人福島大学では、再生可能エネルギーに関する既存技術を利用し、事業を創出する人材「再生可能エネルギー事業プランナー」を育成するための講座を設けているなど、ものづくり、仕事づくり、人づくりの面で再生可能エネルギー分野を推進する環境が整っている。

こうした地域のエネルギー関連の技術力を活用した次世代を担う再生可能エネルギー・水素・環境・リサイクルに係る設備投資や開発活動などの地域経済牽引事業の創出を図るものとする。

⑤ 【地域の特性】 県北地域の「情報通信機械器具製造業」、「輸送用機械器具製造業」の産業集積

【活用戦略】 医療関連産業

県北地域の付加価値額(4,181億円)の業種別シェアでは、情報通信機械器具製造業が13.9%であり、当該業種の県全体の付加価値額に占める割合も55.5%と高く、福島キヤノン(株)や富士通アイソテック(株)などの企業も立地している。

輸送用機械器具製造業は、地域の付加価値額の業種別シェアは8.7%であるが、当該業種の県全体の付加価値額に占める割合も22.1%と高く、テクノメタル(株)や日立Astemo(株)などの企業も立地している。

このように、既に県北地域には、「情報通信機械器具製造業」、「輸送用機械器具製造業」の集積が進んでおり、県北地域では、64の企業・団体が福島県医療福祉機器産業協議会に参加し、医療機器事業への参入を図っている。また、福島県立医科大学内に、医療-産業トランスレーショナルリサーチセンターが設置されており、これらの企業を支援している。県北地域には、高度な医療機器の製造販売を行う第一種医療機器製造販売業許可取得企業が多く立地していることもあり、前述の各種産業の集積を活用して、先進的な医療産業クラスターの形成が期待できる。

さらに、平成29年度途中からは、県と福島市との連携を強化し、「福島市医産連携

研究会」において幅広い産業と医療の連携を目指している福島市の事業との調和によりさらなる医療関連産業における地域の発展を進めることが可能となっている。

県では、長期にわたる取引が期待され、かつ、付加価値の高い取引が可能な有望産業として医療機器関連産業を重点業種の一つに位置付けている。

以上より、地域の産業集積を活用した医療機器等生産に係る設備投資や研究開発などを行う地域経済牽引事業の創出を図るものとする。

⑥ 【地域の特性】県北地域の東北自動車道や東北中央自動車道の交通インフラ

【活用戦略】物流関連産業

ものづくりの基盤を支える交通インフラとして、東北自動車道、東北中央自動車道、東北新幹線などの高速交通体系が整備されている。重要港湾である相馬港とも近接しており、物流環境が整備されている地域でもある。そのため、ものづくりの重要拠点である首都圏や国内主要都市に対して、アクセスが容易な環境であり、調達リードタイムや配送タイムの短縮、物流コストの低減などが期待でき、ものづくりの拠点としての良好な環境が整っている。

具体的には、東北新幹線では東京駅～福島駅が1時間 30 分、福島駅～仙台駅が 25 分でそれぞれ1時間あたり約4本、東北自動車道では東京IC～伊達桑折ICが3時間 35 分、伊達桑折IC～仙台宮城ICが 50 分と首都圏や仙台に短時間でアクセスできるとともに、東北中央道で伊達桑折IC～相馬ICまで 35 分、伊達桑折IC～山形中央ICまで1時間 20 分という地域である。

こうした交通インフラの優位性を有効に活用した物流関連産業の立地は、福島県内の製造業等の付加価値向上にもつながることが期待できることから地域経済を牽引する分野として、物流関連産業分野を促進する。

6 地域経済牽引事業の促進に資する制度の整備、公共データの民間公開の推進その他の地域経済牽引事業の促進に必要な事業環境の整備に関する事項

(1) 総論

地域の特性を生かして、成長ものづくり分野及びデジタル活用等を支援していくためには、地域の事業者のニーズをしっかりと把握し、適切な事業環境の整備を行っていく必要がある。事業者ニーズを踏まえた各種事業環境整備に当たっては、国の支援策も併せて活用し、積極的な対応で事業コストの低減や本区域にしかないを創出する。

(2) 制度の整備に関する事項

① 不動産取得税、固定資産税の減免措置の創設、継続に関する検討

活発な設備投資が実施されるよう、県は平成 29 年 12 月に条例を制定し、不動産取得税の減税制度を創設した。

② 地方創生関係施策

- ・ 県北地域の航空宇宙産業の技術を活用した成長ものづくり分野において、デジタル

田園都市国家構想交付金等適切な施策を検討し、成長ものづくり分野の航空宇宙産業において、地域経済牽引事業者への設備投資支援などによる事業環境の整備や新規参入企業の育成等を実施予定。

- ・ 県北地域のふくしまロボット産業推進協議会の知見を活用したデジタル活用において、デジタル田園都市国家構想交付金等適切な施策を検討し、ＩＣＴ関連産業の集積を図り、人材の定着を図るため、サテライトオフィス等の整備や入居企業への支援等を実施する予定。また、県内ＩＣＴ企業等が開発した製品が県内ものづくり企業等で利活用が図られるよう、ＡＩ・ＩｏＴ製品の導入支援を実施するとともに、企業においてこれらの製品を活用できる人材を育成する予定。
- ・ 県北地域のふくしまロボット産業推進協議会の知見を活用したデジタル活用において、デジタル田園都市国家構想交付金等適切な施策を検討し、ロボットテストフィールド及び国際産学官共同利用施設の整備及び機能の充実を図るとともに、ロボット関連産業の集積を図り、企業や大学等が取り組むロボット開発や要素技術開発、県の試験研究機関によるロボット開発、災害対応等ロボットの導入支援や販路拡大、普及啓発、人材育成の取組み等を実施する予定。
- ・ 県北地域の「情報通信機械器具製造業」、「輸送用機械器具製造業」の産業集積を活用した医療関連産業分野において、デジタル田園都市国家構想交付金等適切な施策を検討し、県内企業の設備や機能の充実を図るとともに、県内企業等有する技術・製品を広く県内外に発信し、販路拡大、人材育成等を実施する予定。
- ・ デジタル田園都市国家構想交付金等適切な施策を検討し、カーボンニュートラルの実現に向け、エネルギーエージェンシーふくしまを始め、産学官金と連携を図りながら、再生可能エネルギー・水素・環境・リサイクル分野において、ネットワークの構築から、新規参入、人材育成、研究開発、事業化、販路拡大、海外展開まで一体的に支援するとともに、中小企業が行う脱炭素化に向けた取組やＲＥ１００工場など産業部門の脱炭素化モデル創出などを実施する予定。

（３）情報処理の促進のための環境の整備（公共データの民間公開に関する事項等）

県、市町村及び、後述する「地域経済牽引支援機関」が有する情報であって、資料として開示している情報について、インターネット等での公開を進めていくよう努める。

（４）事業者からの事業環境整備の提案への対応

① 企業誘致に係るワンストップサービス体制の強化

県と市町村が連携・協力しながら、企業からの相談・提案等に対して一括して対応できる体制を強化し、最速・最良の企業支援サービスを提供する。

また、相談・提案の内容に応じて、後述する「地域経済牽引支援機関」の各機関と連

携し、対応することとする。

② 立地企業とのネットワークの強化

既に立地している企業に対しても、県と市町村が連携して企業訪問を実施し企業のニーズの把握に努めるとともに、商談会やセミナーの開催などを通じてビジネスチャンスの拡大や技術情報の提供を行っていく。

(5) その他

① インフラの整備等に関する事項

以下に掲げる事業、取組及び要望・働きかけを継続、実施していくこととする。

ア 工業用地の分譲及び整備[実施予定者：市町村、福島県]

イ 高規格道路、国道等の早期供用[実施予定者：国]

② 事業承継に関する事項

以下に掲げる取組を継続、実施していくこととする。

・「地域サポート委員会」による中小企業・小規模事業者の事業承継等経営課題の解決支援[実施者：福島県オールふくしま中小企業・小規模事業者経営支援連絡協議会]

③ 人材の育成・確保に関する事項

以下に掲げる事業、取組を継続、実施していくこととする。

ア 人財育成塾「県北技塾」[実施者：福島商工会議所]

イ 次世代のふくしまを担う人材育成事業 [実施者：福島県]

ウ 企業が必要とする職業能力の向上 [実施者：独立行政法人高齢・障害・求職者雇用支援機構福島支部福島職業能力開発促進センター]

エ 福島市産業交流プラザの運営 [実施者：福島市]

オ 産学官連携の推進 [実施者：福島市]

④ 技術支援等に関する事項

以下に掲げる事業、取組を継続、実施していくこととする。

ア 福島県ハイテクプラザの機能強化 [実施者：福島県]

イ 輸送用機械関連産業集積育成事業 [実施者：福島県]

ウ ふくしま産学官連携推進事業 [実施者：福島県]

エ 福島医薬品関連産業支援拠点化事業 [実施者：福島県]

オ 再生可能エネルギー・水素・環境・リサイクル関連産業の集積・育成 [実施者：福島県]

カ 航空宇宙産業集積推進事業 [実施者：福島県]

キ 福島大学における産業技術開発・支援機能の拡充 [実施者：福島大学]

ク 福島市における産学官連携の取組 [実施者：福島市]

ケ ロボット産業の基盤とネットワークの形成

〔実施者：ふくしまロボット産業推進協議会〕

⑤ その他の円滑な地域経済牽引事業のための事業環境の整備に関する事項

以下に掲げる事業、取組を継続、実施していくこととする。

ア 「ふくしま産業復興投資促進特区」による産業集積促進〔実施者：福島県、市町村〕

イ ふくしま産業復興企業立地支援事業〔実施者：福島県〕

(6) 実施スケジュール

取組事項	R 6 年度	R 7 年度～R 10 年度
【制度整備】		
不動産取得税、固定資産税の減免措置の創設検討	運用	
【情報処理の促進のための環境の整備（公共データの民間公開等）】		
県、市町村、地域経済牽引支援機関の情報の公開化	各関係機関と協議、検討し、了解の上公開化、運用	
【事業者からの事業環境整備の提案への対応】		
①企業誘致に係るワンストップサービス体制の強化	運用	
②立地企業とのネットワークの強化	運用	
【インフラの整備】		
①工業用地の分譲及び整備	実施	
②高規格道路、国道等の早期供用	働きかけ	
【事業承継】		
地域サポート委員会の経営サポート	継続、実施	
【人材の育成・確保】		
①人材育成塾「県北技塾」	継続、実施	
②次世代のふくしまを担う人材育成事業	継続、実施	
③企業が必要とする職業能力	継続、実施	

の向上		
④福島市産業交流プラザの運営	継続、実施	
⑤福島市における産学官連携の推進	継続、実施	
【技術支援等】		
①福島県ハイテクプラザ及び同福島技術支援センターの機能強化	継続、実施	
②輸送用機械関連産業集積育成支援事業	継続、実施	
③ふくしま産学官連携推進事業（福島県）	継続、実施	
④福島県医薬品関連産業支援拠点化事業	継続、実施	
⑤再生可能エネルギー・水素・環境・リサイクル関連産業の集積・育成	継続、実施	
⑥航空宇宙産業集積推進事業	継続、実施	
⑦デジタル田園都市国家構想交付金の活用	継続、実施	
⑧福島大学における産業技術開発・支援機能の拡充	継続、実施	
⑨福島市における産学官連携の取組	継続、実施	
⑩ロボット産業の基盤とネットワークの形成（福島県等）	継続、	
【その他の円滑な地域経済牽引事業のための事業環境の整備】		
①「ふくしま産業復興投資促進特区」による産業集積促進	継続、実施	
②ふくしま産業復興企業立地支援事業	継続、実施	

7 地域経済牽引支援機関が行う支援の事業の内容及び実施方法に関する事項

(1) 支援の事業の方向性

地域一体となった地域経済牽引事業の促進に当たっては、地元市町村をはじめ、独立行政法人が設置する産業支援機関、地域の大学としての国立大学法人福島大学、新規治療薬・診断薬・検査試薬などの開発支援を多面的に行う拠点としての福島県立医科大学、地元中小企業等への支援を行っている商工団体・金融機関、地域協調・地域活性化支援を行っている電力事業者、福島市が設置している福島市産業交流プラザ、中小企業の経営革新、創業・ベンチャーの支援を行う県産業振興センター、行政と各業種等で構成された各協議会など地域に存在する支援機関がそれぞれの能力を十分に連携して支援の効果を最大限発揮する必要がある。

また、地域経済牽引事業の円滑な支援に向けて、協議会を開催するなど関係支援機関（「地域経済牽引支援機関」）の理解醸成に努める。

(2) 地域経済牽引支援機関が行う支援の事業の内容及び実施方法

①福島県オールふくしま中小企業・小規模事業者経営支援連絡協議会

本県では平成 27 年度に県、金融機関、商工会・商工会議所、税理士会などが相互に連携・協力していくため「福島県オールふくしま中小企業・小規模事業者経営支援連絡協議会」が設立され、県内事業者の経営を強力な支援体制でサポートしている。県北地域にも、税理士、中小企業診断士等で構成する「地域サポート委員会」が設置され、日ごろ、中小企業・小規模事業者等と接触している経営指導員や金融機関等を通じて、事業承継も含め経営に関する相談等があれば、地域サポート委員会のメンバーで支援策を検討、回答する体制が整っており、今後もこの取組を継続していくこととする。

②福島商工会議所

人材育成の取組として、『人財政育成塾「県北技塾」』を開催し、各企業において、今後中核になることが期待される技術者に対し、大学や試験研究機関等から専門の講師を招き、最先端で研究されている内容等について講義を行うことで、製造業における高度な人材を養成する。

③独立行政法人高齢・障害・求職者雇用支援機構福島支部福島職業能力開発促進センター

労働者の技能の習得及び向上、地域間及び産業間の移動の円滑化その他就職の援助に関し必要な支援を行うため、多様な技能習得コースを揃え提供し、地域産業を支える人材育成を実施する。

④国立大学法人福島大学

福島大学地域未来デザインセンターにおいて、企業や行政、金融機関等と連携して、地場産業の振興、地域との連携事業、コンサルティング、研究会の開催等に取

り組む。

⑤ふくしまロボット産業推進協議会（福島県）

平成 29 年 5 月に設立された同協議会では、廃炉・除染、災害対応、インフラ点検、物流、医療介護、農業など他分野で活用されるロボット・ドローンの産業集積を図るため、会員相互交流、技術基盤整備、取引拡大に取り組む。

⑦福島県ハイテクプラザ

福島県ハイテクプラザの機能強化を図り、地域企業の産業競争力の回復、地域経済の再生のため、ハイテクプラザや大学の研究機関等が長年にわたって蓄積してきた技術・知識を地域産業と有機的に結びつけ、国際競争力を持った技術・製品が生まれる環境整備を推進する。（共同研究、技術相談、設備機器開放、依頼試験等ハイテクプラザ機能の強化）

8 環境の保全その他地域経済牽引事業の促進に際し配慮すべき事項

（１）環境の保全

県北地域は、広大な森林と数多くの河川を有し、豊かな美しい自然に恵まれているものの、地球規模では、温暖化、オゾン層の破壊、生物多様性の減少などの環境問題が深刻化し、また、廃棄物排出量の増大、水質の悪化、ダイオキシン類による健康被害への懸念など身近なところにおいても、豊かな自然環境を脅かしかねない問題が起きている。このため、福島県環境基本計画に基づき、自治体や住民と協力しながら、地域経済牽引事業者等に対して、事業活動による環境への負荷の低減に向けた適切な指導・助言を行うなどの取組を推進し、環境の保全に努めるものとする。なお、環境保全地域周辺で具体的な企業立地等の協議や相談があった場合には、環境保全部局や関係機関との調整を行うものとする。また、希少な野生動植物種が確認された場合には、自然環境部局と十分調整を図りつつ、専門家の意見を聴くなどして、生息等の影響がないよう十分に配慮を行うものとする。

～事業者に期待される役割～

- ① 事業活動の実施に当たっての多様な生態系や自然環境の保全への配慮
- ② 事業活動に伴う環境負荷低減のための資源・エネルギーの有効利用、汚染物質の排出削減及び廃棄物の減量化・適正処理
- ③ 生産・流通・消費の各段階を通して環境負荷を低減するため、製品のライフサイクルを考慮した開発及び再生資源などの環境負荷の少ない原材料の利用
- ④ 事業活動による環境への影響を未然に防止するための施設整備

（２）安全な住民生活の保全

- ① 犯罪及び事故の防止に配慮した施設の整備と管理

犯罪及び事故の防止を図るため、住民の理解を得ながら、見通しを確保した施設の配置、歩道と車道の分離、防犯カメラや防犯灯等の設置などに努める。

② 地域における防犯活動への協力

事業者等は、地域住民等が行う犯罪のない安全で安心なまちづくりに関する自主的な活動に積極的に参加するほか、活動に必要な情報、物品、場所等を提供するなどの協力を住民の理解を得ながら行う。

③ 犯罪捜査への協力等

事業者等は、事件・事故発生時における警察への連絡体制の整備と捜査活動への積極的な協力を行うとともに、企業立地を通じた産業の集積に伴い新たに必要となる警察活動に要する経費を措置する。

④ 暴力団等の排除

暴力団等反社会的勢力を排除するとともに、同勢力からの様々な要求には応じない。

⑤ 従業員に対する防犯指導

事業者は従業員に対して各種法令の遵守について十分な指導を行う。また、外国人従業員に対しては日本の法制度について指導教育を徹底する。

⑥ 不法就労の防止

事業者は外国人を雇用しようとする際には、必ず旅券等により当該外国人の就労資格の有無を確認する。

(3) 原子力災害の克服

福島県復興計画や関係法令等に基づき、住民や事業所の帰還と復興に向けた環境整備に取り組む。

また、環境放射線等モニタリング結果をわかりやすく公開するとともに、本県の現在の姿、復興に向けた取組の状況等、的確な情報を国内外に発信することなどにより、風評被害の払拭に取り組む。

(4) その他

○PDCA体制の整備等

毎年、基本計画及び承認事業計画の進捗状況の把握や効果の検証に努める。

9 地域経済牽引事業の促進を図るための土地利用の調整を行う場合にあっては、その基本的な事項

(1) 総論

重点促進区域においては、次のとおり、農用地区域が存在しているため、これらの地域において、地域経済牽引事業を実施する場合には、土地利用調整計画を策定する必要がある。

当該地域においては、東北自動車道、東北中央自動車道、東北新幹線などの高速交通体系が整備されている。重要港湾の相馬港とも近接しており、物流環境が整備されている地

域であり、こうした交通・物流インフラを活用した物流関連産業等における地域経済牽引事業を推進していく。

桑折町「104 三角地区」

(農地) 三角 1-1～47、蒲田 13-1～78、中島 1～35-1、台下 1-1～46

(地区内における公共施設整備の状況)

道路は町道が総延長 525mであり、交通安全確保や道路走行の円滑化のため、三角地区の開発に併せて部分的に道路改良工事と上水道の整備を予定しているが、下水道は合併浄化槽整備区域となっており、町として大規模な公共施設等の整備を行うことはない。

(促進区域内の未造成地の状況)

桑折町内においては、重点促進区域である桑折工業団地内に、まだ開発がなされていない現在田として利用されている未造成地が存在しているが、接する町道が狭隘で大型車が侵入できず、また、町道が住宅地と基幹用水路に挟まれており、拡張も不可能である。未造成地については、開発許可が不要であり建築基準法の建築確認が必要とされる 4m 以上の町道に接続する 1,000 m²以下で可能な開発を推進することとしている。

(未造成地) 大字万正寺字産ヶ沢1番1,1番6,2番,5番,6番,8番、大字万正寺字下川原1番2,1番3,2番2,3番1,3番5,3番6,3番9,3番 10,3番 13,3番 14,3番 15,7番3,9番 3,12 番、大字万正寺字大五輪 15 番7,16 番1

なお、町内の他の遊休地については、山間部や集落周辺などに散在しており、企業立地面での条件を満たすようなまとまった土地ではない。

(他計画との調和等)

桑折農業振興地域整備変更計画（平成 12 年 11 月策定）では、「交通ネットワークの充実に伴い本地域の社会的、経済的機能の高度化が図られる状況にあるため、中心集落に接続し都市的需要の拡張が見込まれる地区の農用地については農業面への被害防除措置の検討とともに他用途への対応も含めた土地利用計画とする。」としている。

そのため、新たに交通インフラが整備された当該地を工場等の立地による土地利用を進めることで、農外所得を求める農業従事者の他産業への就業機会の確保にも繋げるなど桑折農業振興地域整備変更計画との調和が図られているものである。

国土利用計画において、当該地は必要に応じ都市的土地利用を図るとしており、当該国土利用計画との調和は図られているものである。

都市計画マスタープランにおいて、当該地は流通・業務拠点として位置付けられている。このため伊達桑折 IC 周辺に物流・倉庫業の拠点を集約させることは、都市計画マスタープランとの調和は図られているものである。

大玉村「121 仲江地区」、「134 前谷地地区」、「135 破橋地区」、「136 北新田地区」

（農地）仲江 283 番 1～301 番 2、仲江 302 番 1～312 番 1、前谷地 145 番～153 番 1、前谷地 154 番 1、前谷地 155 番 1、前谷地 156 番 1、前谷地 157 番 1、前谷地 158 番 1、破橋 136 番～150 番、北新田 92 番～111 番

（地区内における公共施設整備の状況）

交通安全確保や道路走行の円滑化のため、仲江地区、前谷地地区等の開発に併せて部分的に村道の道路改良工事と上下水道等の整備を予定しているが、地区内には整備済・整備中の公共施設はなく、村として大規模な公共施設等の整備を行うことはない。

（促進区域内の未造成地の状況）

大玉村内においては、重点促進区域である「122 玉貫地区」内に、現在、田として利用されている未造成地が一部存在しているが、接する村道等が狭隘で大型車が侵入できず、また、宅地化や基幹用水路の状況により拡幅が不可能である。さらには、未造成地は、企業の立地条件を満たすまとまった土地ではない。

（未造成地）大山字玉貫 7 番 1、89 番 1、89 番 2

なお、村内の他の遊休地については、山間部や集落周辺などに散在しており、企業立地面での条件を満たすようなまとまった土地ではない。

（促進区域内の遊休地等の状況）

今後、遊休地等が確認され、これらの地域において地域経済牽引事業を実施する場合は、これら遊休地等を優先的に活用することとする。

（他計画との調和等）

福島県農業振興地域整備基本方針（昭和 45 年 3 月策定。令和 3 年 5 月変更）では、「非農業的土地需要に対応するため、やむを得ず農地転用を伴う農用地区域からの農地の除外を行う場合には、農用地区域内農地の確保を基本としたより適切かつ厳格な運用を図るとともに、市町村の振興に関する計画や都市計画等他の土地利用計画との調整を図り、計画的な土地利用の確保に努めるものとする。」としている。

また、大玉農業振興地域整備計画（平成 5 年 6 月策定）では、「福島県の中心に位置し、国道 4 号、東北自動車道が南北に走り恵まれた広域交通条件を生かすため、農業的土地利用との調整を図りながら環境の保全、周辺優良農地に配慮しつつ、適切な規制の誘導のもとに計画的に開発を進める。」としている。そのため、国道 4 号沿線にあり道路交通網の優位性がある当該地を工場等の立地による土地利用を進めることで、農外所得を求める農業従事者の他産業への就業機会の確保と雇用の安定にも繋げるなど大玉農業振興地域整備計画との調和が図られているものである。

国土利用計画大玉村計画において、当該地は国道 4 号沿線であり、必要に応じて工場や商業施設の立地など都市的土地利用を図るとしており、国土利用計画大玉村計画との調和は図られているものである。

大玉村都市計画マスタープランにおいて、当該地は、工業集積区域として位置付けられている。このため、「(仮称) 大玉スマートＩＣ」周辺に輸送用機械関連産業、情報通信用機械、電子部品・デバイス、半導体関連産業をはじめ、物流関連産業の拠点を集約させることは、大玉村都市計画マスタープランとの調和は図られているものである。

(2) 土地の農業上の利用との調整に関し必要な事項

土地利用調整区域については、遊休地を含め上記(1)において把握された工場適地や業務用地を優先して設定することとする。

また土地利用調整区域への立地を想定していた事業者が立地を取りやめる、立地した事業者がその後すぐに撤退する等の自体が生じないよう、具体的な立地ニーズや事業の見通しを踏まえて区域を設定する。やむを得ず土地利用調整区域に農地を含める場合においては、下記の方針により土地利用調整を行うこととする。

桑折町「104 三角地区」

ア 農用地区域外での開発を優先すること

桑折町は、町の一部が農業振興地域に指定されている。当該区域には広く農用地区域を含んでおり、農用地区域外での開発を優先するが、やむを得ず農用地区域内で開発を行う場合は、まず農用地区域内に存する農地以外の土地の利活用について検討する。

イ 周辺の土地の農業上の効率的かつ総合的な利用に支障が生じないようにすること

桑折町には集团的農地があるが、やむを得ずこうした農地に物流関連産業分野等の進出がある場合においても、集团的農地の中心部を開発するなど高性能農業機械による営農に支障が生じる、また、小規模の開発行為がまとまりなく行われることにより、農業生産基盤整備事業の実施や、農地中間管理事業等の農地流動化施策の推進への支障が生じるような事態は避け、地域計画の区域内に他の用途の土地が介在することとなり、当該地域計画に定められた農作物の生産振興や産地形成、当該地域計画に定められた効率的かつ安定的な農業経営を営む者に対する農用地の集積及び農用地の集団化に関する目標等の地域計画の達成に支障が生じることは避けるなど、農地の効率的かつ総合的な利用に支障が生じないようにすることとする。

ウ 面積規模が最小限であること

やむを得ず農地において物流関連産業分野等の用に供する施設を整備する場合は、個別の施設について計画する事業内容に基づき立地ニーズを確認し、事業を行う上で必要最小限の面積をその用に供することとする。

エ 面的整備を実施した地域を含めないこと

当該重点促進区域内の農地において、ほ場整備事業等を実施した農地は含まれておらず、今後も実施する予定はないが、実施することになった場合は土地利用調整区域

に含めないものとする。

オ 農地中間管理機構関連の取組に支障が生じないようにすること

農地中間管理機構関連の取組に支障が生じないようにする。具体的には以下のとおりとする。

- ・農地中間管理権の存続期間中は土地利用調整区域に含めないこと。
- ・農地中間管理機構関連事業を行う予定のあることが公にされている農地についても土地利用調整区域に含めないこと。
- ・農地中間管理権の存続期間が満了した農地についても、前述したア～ウの考え方にに基づき、やむを得ない場合でなければ土地利用調整区域に含めないこと。

大玉村「121 仲江地区」、「134 前谷地地区」、「135 破橋地区」、「136 北新田地区」

ア 農用地区域外での開発を優先すること

大玉村は、村の一部が農業振興地域に指定されている。当該区域には広く農用地区域を含んでおり、農用地区域外での開発を優先するが、やむを得ず農用地区域内で開発を行う場合は、まず農用地区域内に存する農地以外の土地の利活用を検討する。

イ 周辺の土地の農業上の効率的かつ総合的な利用に支障が生じないようにすること

大玉村には集団的農地があるが、やむを得ずこうした農地に輸送用機械関連産業や半導体関連産業、物流関連産業分野等の進出がある場合においても、集団的農地の中心部を開発するなど高性能農業機械による営農への支障が生じるような事態及び、小規模の開発行為がまとまりなく行われることにより、農業生産基盤整備事業の実施や、農地中間管理事業等の農地流動化施策の推進への支障が生じるような事態は避けることとする。また、地域計画の区域内に他の用途の土地が介在することにより、当該地域計画に定められた農作物の生産振興や産地形成、当該地域計画に定められた効率的かつ安定的な農業経営を営む者に対する農用地の集積及び農用地の集団化に関する目標等の地域計画の達成に支障が生じることは避けるなど、農地の効率的かつ総合的な利用に支障が生じないようにすることとする。

ウ 面積規模が最小限であること

やむを得ず農地において輸送用機械関連産業や半導体関連産業、物流関連産業分野等の用に供する施設を整備する場合は、個別の施設について計画する事業内容に基づき立地ニーズを確認し、事業を行う上で必要最小限の面積をその用に供することとする。

エ 面的整備を実施した地域を含めないこと

当該重点促進区域内の農地では、県営ほ場整備事業を実施しているが、昭和 55 年に完了し、事業が完了した年度の翌年度から起算して 44 年が経過している。今後も実施する予定はないが、実施することになった場合は土地利用調整区域に含めないものとする。

オ 農地中間管理機構関連の取組に支障が生じないようにすること

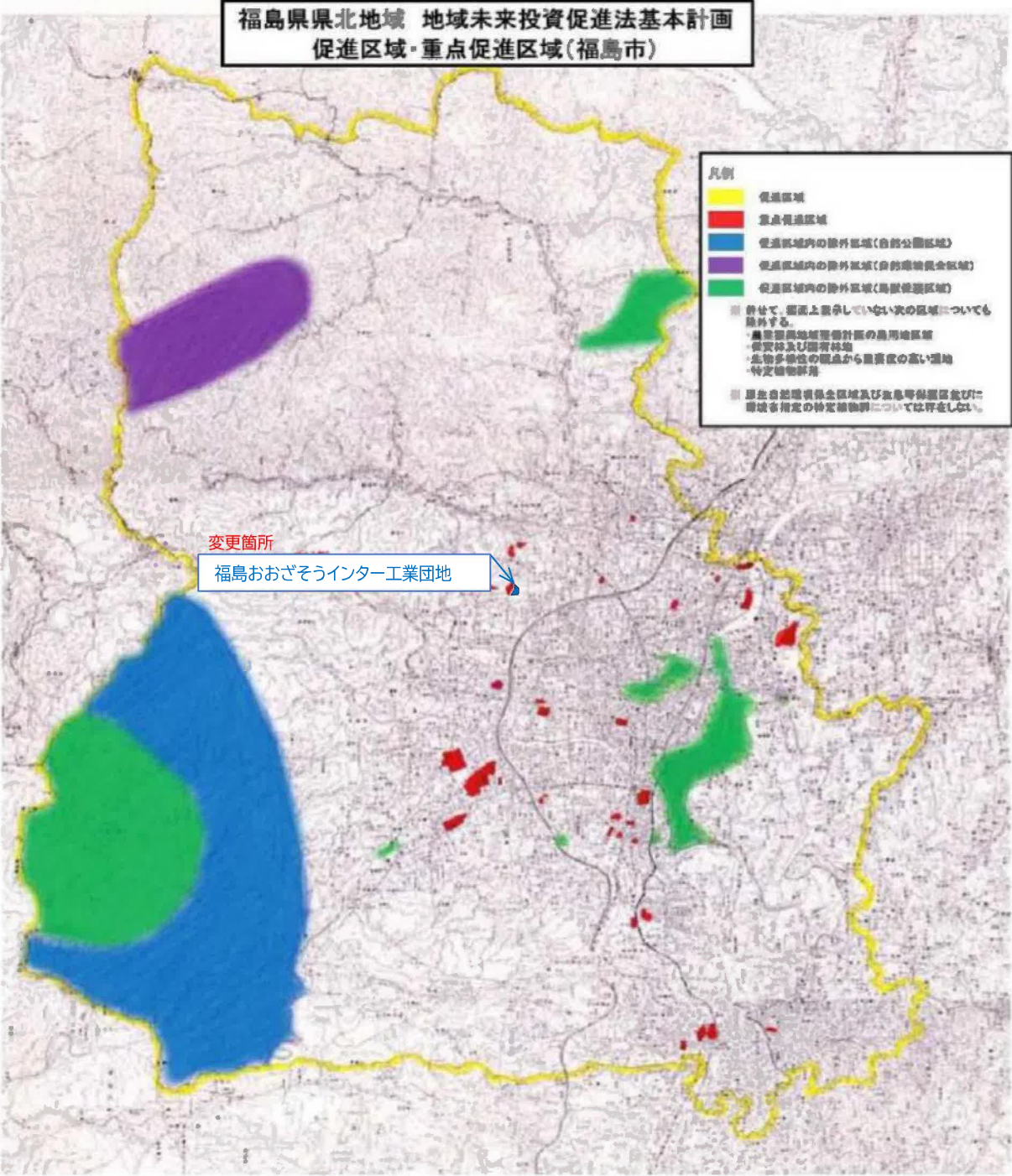
農地中間管理機構関連の取組に支障が生じないようにするため、具体的には以下のとおりとする。

- ・ 農地中間管理権の存続期間中は土地利用調整区域に含めないこと。
- ・ 農地中間管理機構関連事業を行う予定のあることが公にされている農地についても土地利用調整区域に含めないこと。
- ・ 農地中間管理権の存続期間が満了した農地についても、前述したア～ウの考え方に基づき、やむを得ない場合でなければ土地利用調整区域に含めないこと。

10 計画期間

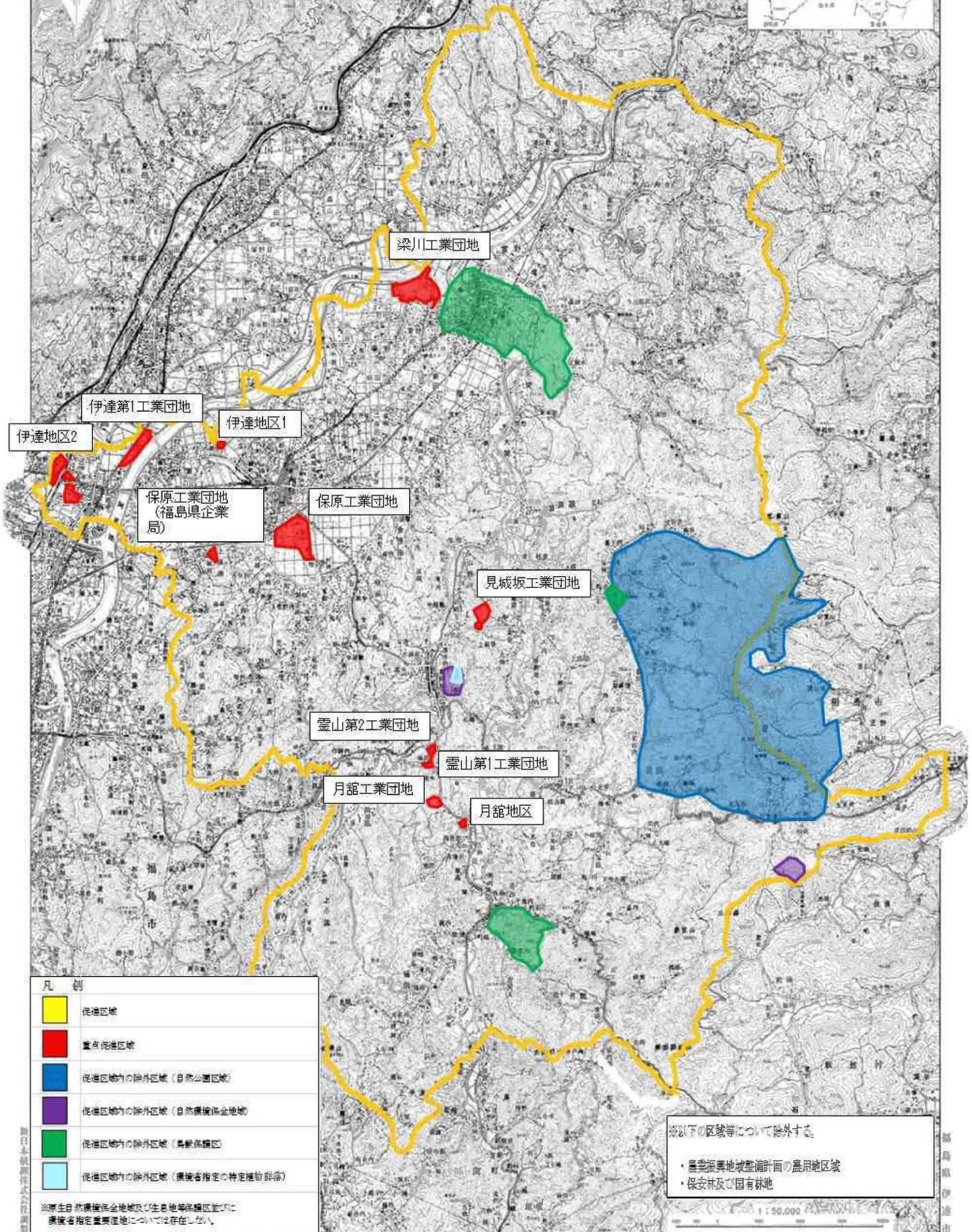
本計画の計画期間は、計画同意の日から令和10年度末日までとする。

「福島県県北地域基本計画」に基づき法第11条第3項の規定による同意（法第12条第1項の規定による変更の同意を含む。）を受けた土地利用調整計画に関する変更の同意及び法第13条第4項の規定による承認（法第14条第3項の規定による変更の承認を含む。）を受けた承認地域経済牽引事業計画に関する変更の承認及び承認の取消しについて、当該同意基本計画の失効後も、なお従前の例による。



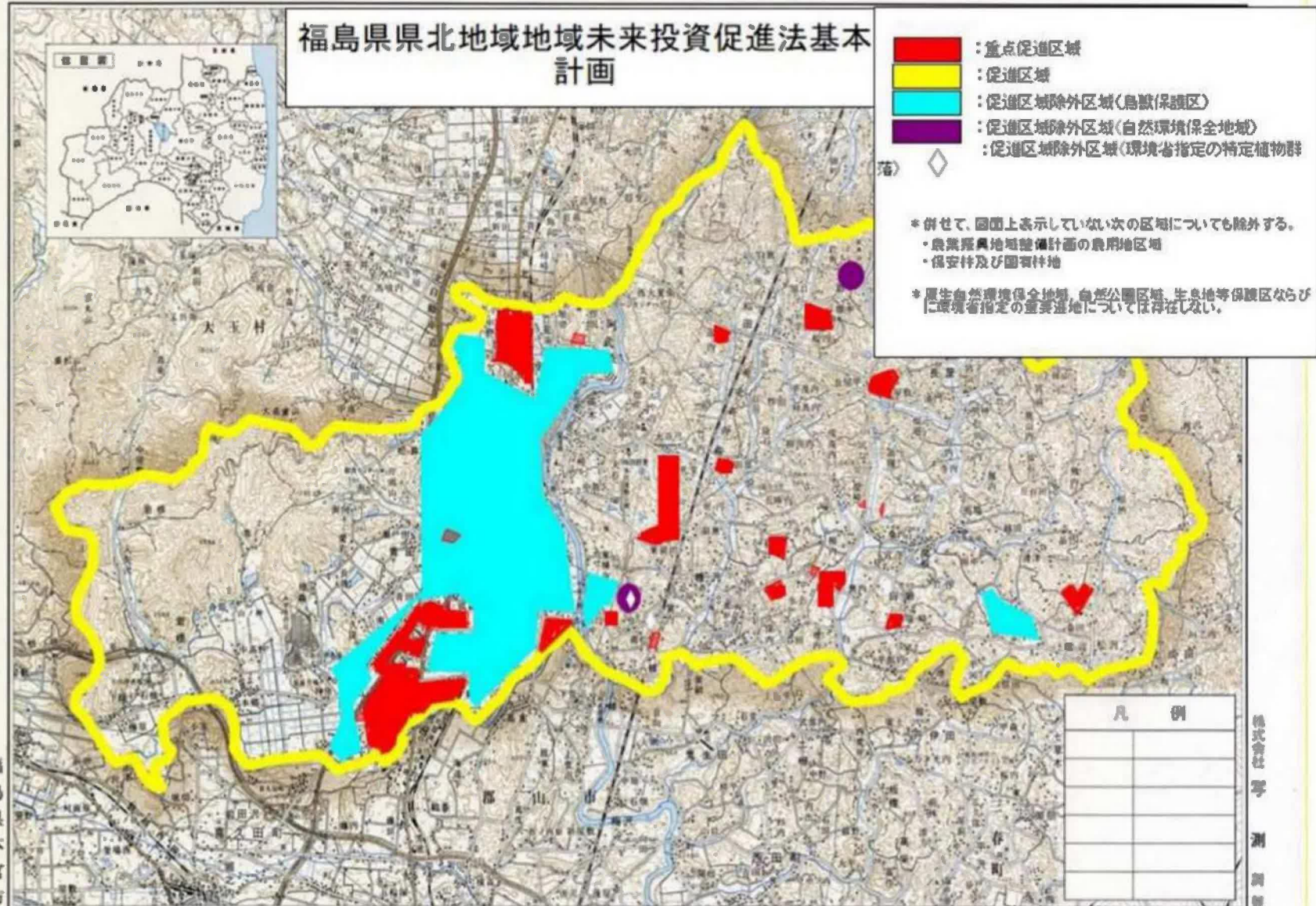


福島県県北地域地域未来投資促進法基本計画



本宮市全図

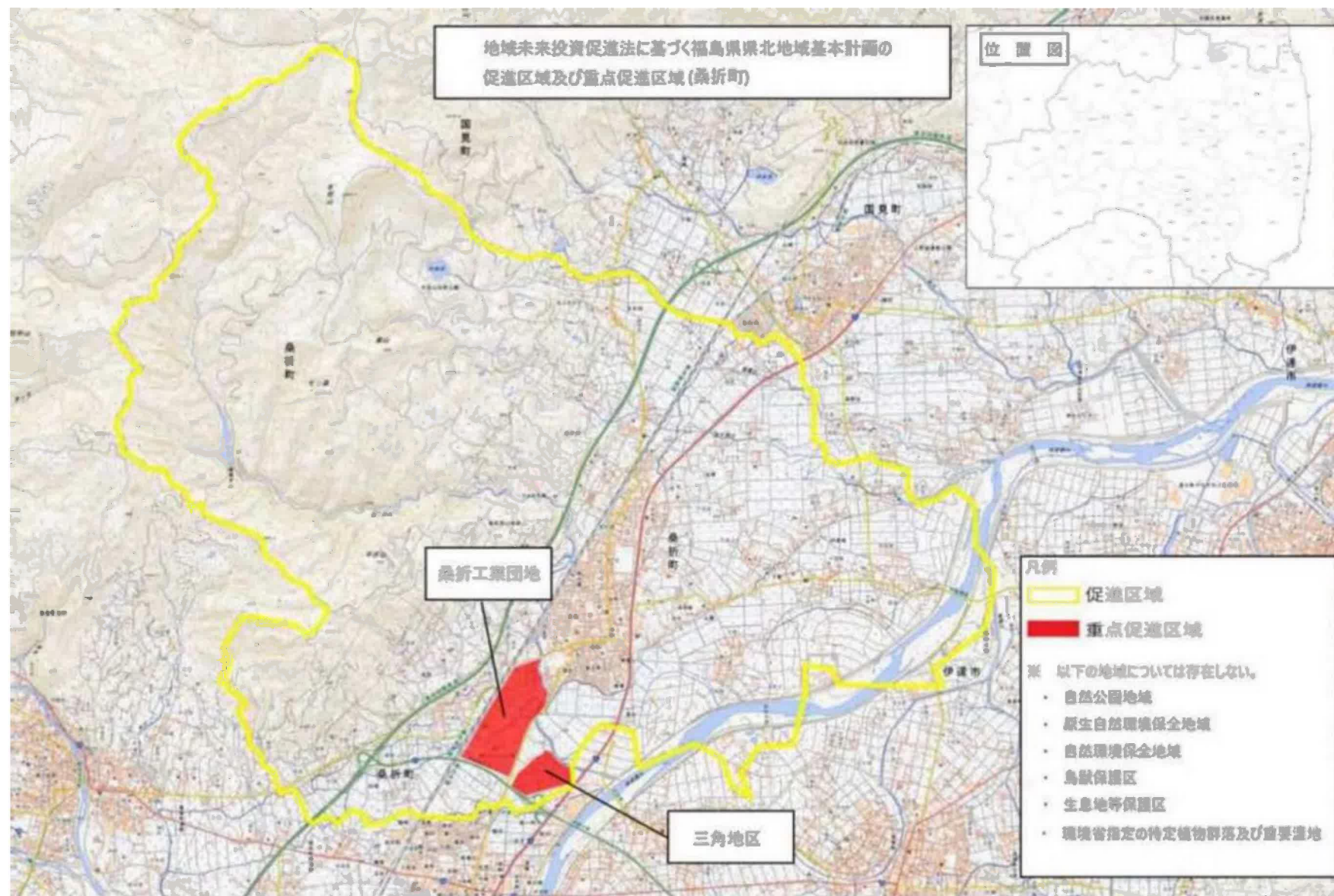
福島県県北地域地域未来投資促進法基本計画



平成19年1月

1 : 50,000

株式会社 琴 測 測 製



福島県県北地域地域未来投資促進法基本計画
促進区域・重点促進区域（国見町）

凡例

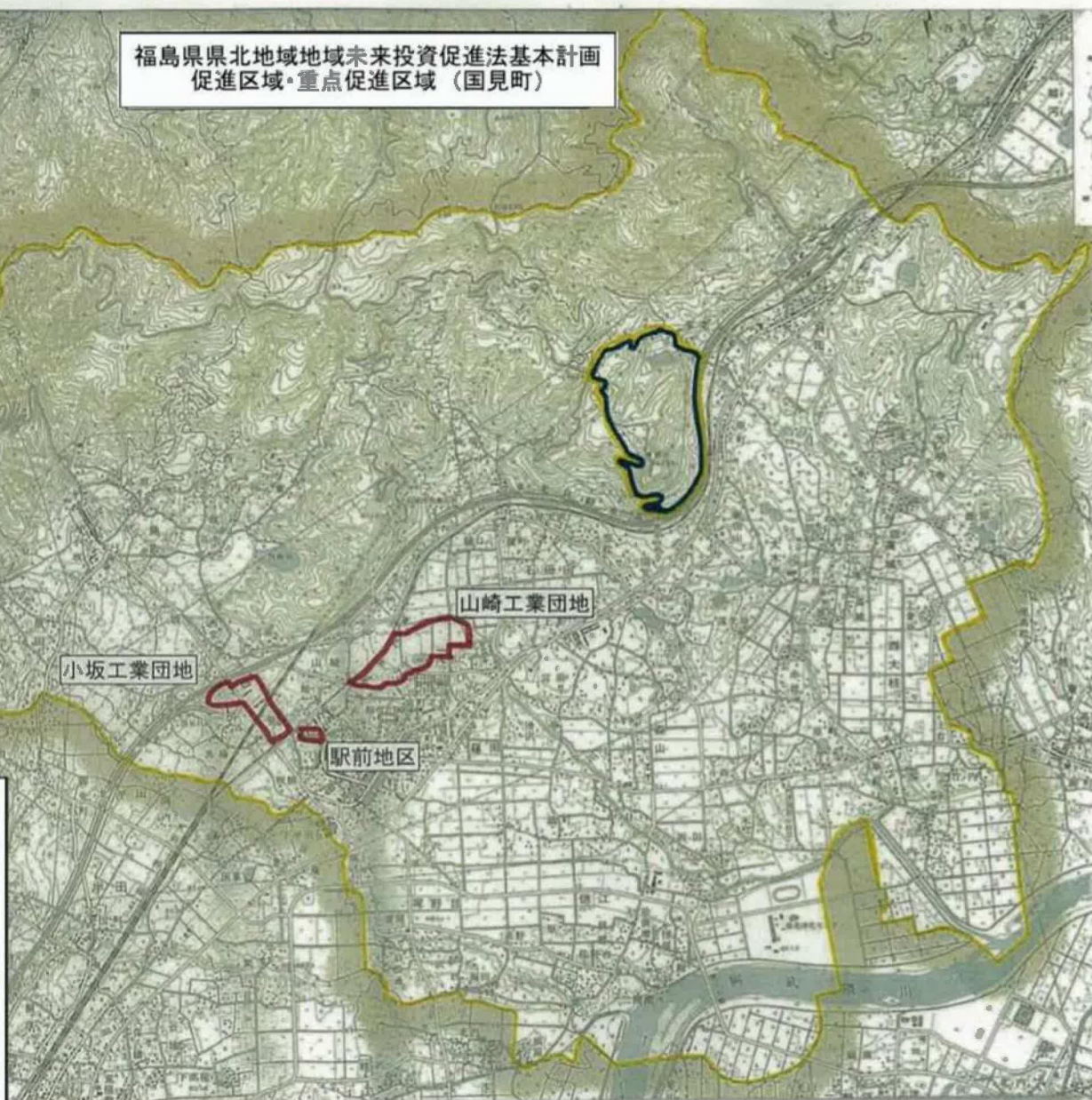
- 促進区域
- 重点促進区域
- 促進区域から除外する区域（鳥獣保護区）

※ 図面上表示していない次の区域については除外する。

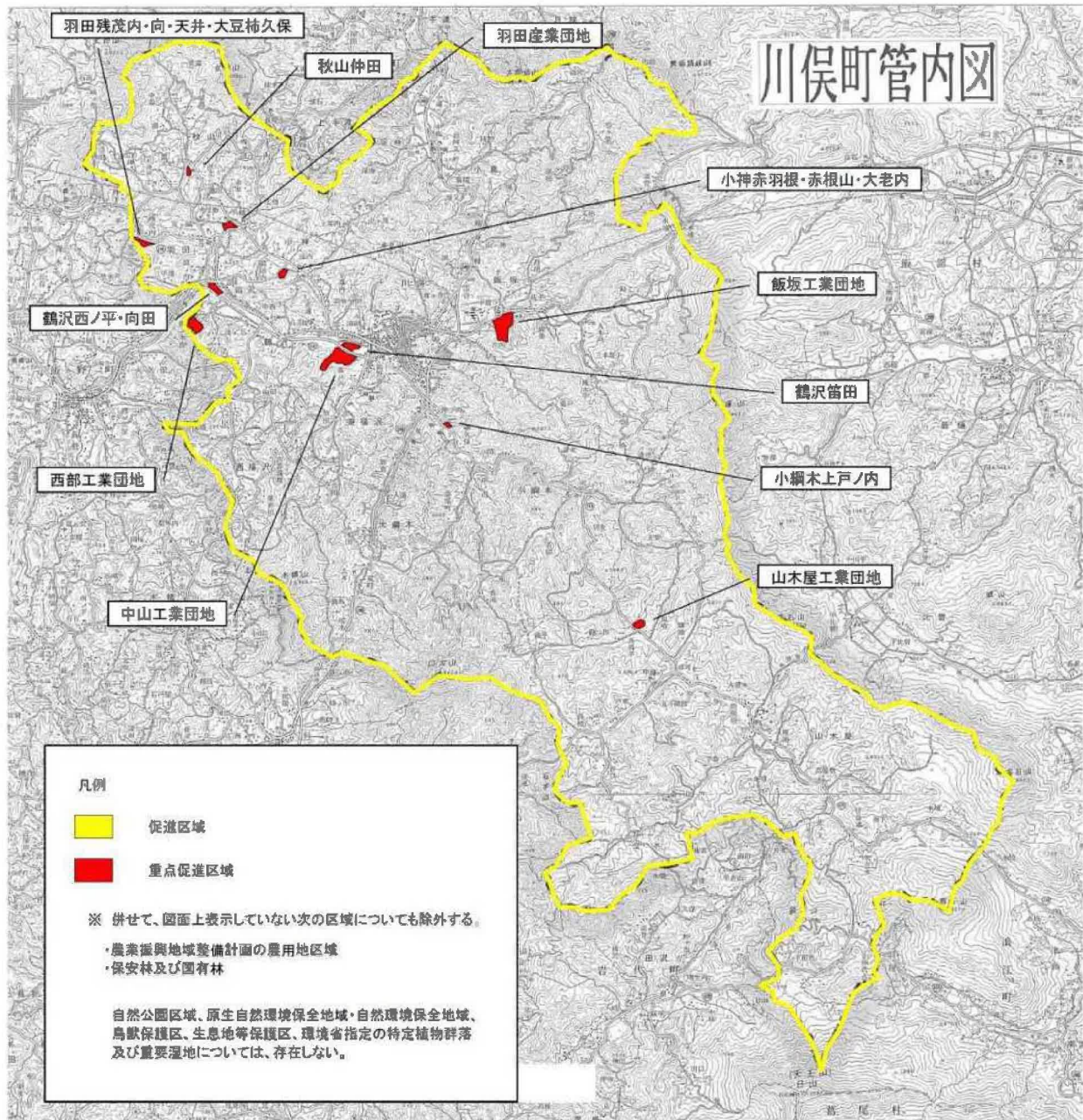
- ・農業振興地域整備計画の農用地区域
- ・保安林及び国有林地

※ 以下の区域については存在しない。

- ・自然公園区域
- ・原生自然環境保全区域
- ・自然環境保全地域
- ・生息地等保護区
- ・環境省指定の特定植物群及び重要湿地



福島県県北地域地域未来投資促進法基本計画
促進区域・重点促進区域(川俣町)



福島県県北地域地域未来投資促進法基本計画

促進区域・重点促進区域(大玉村)

凡例

- 促進区域
- 重点促進区域
- 促進区域内の除外区域(自然公園区域)
- 促進区域内の除外区域(鳥獣保護区)

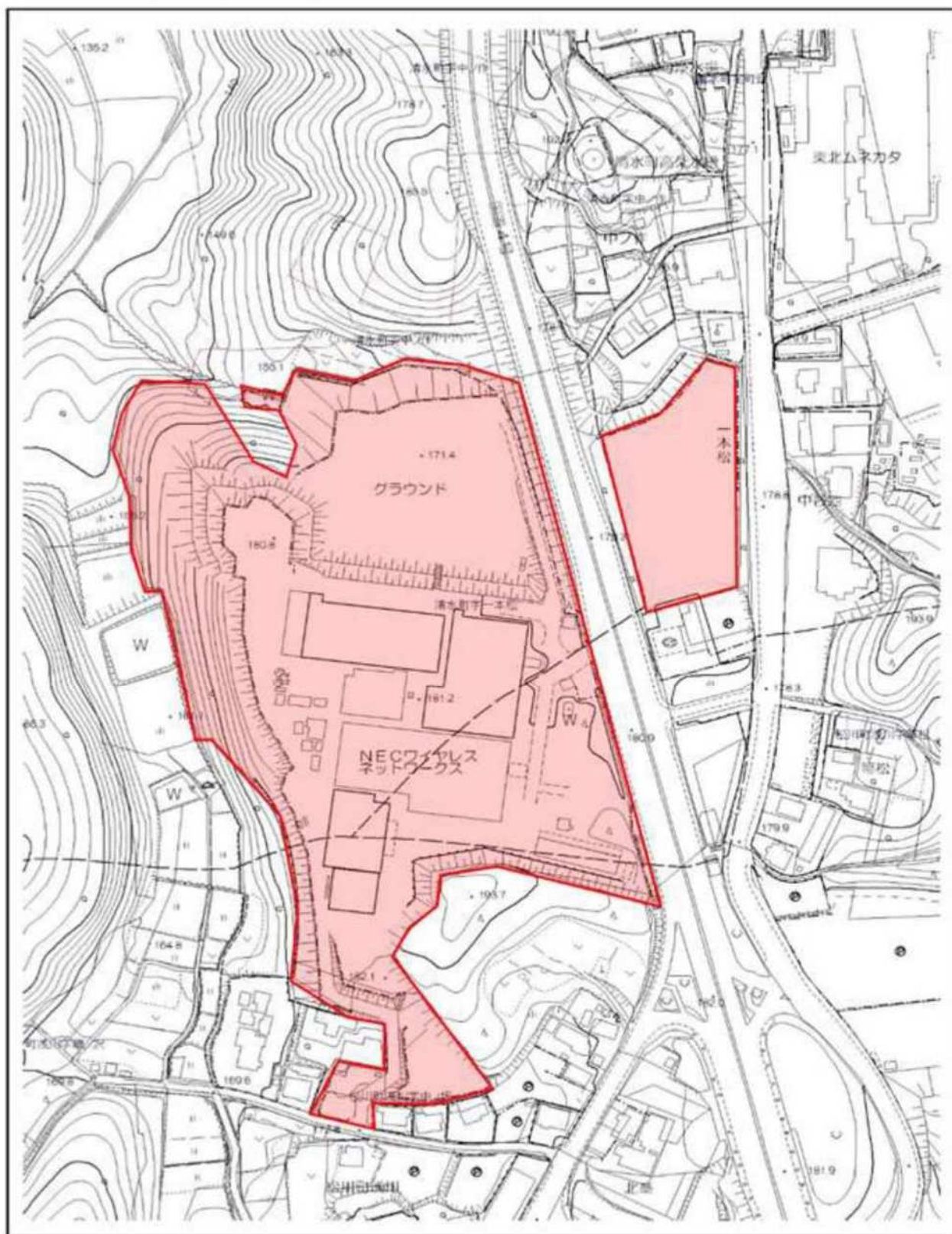
※自然環境保全地域・原生自然環境保全地域及び生息地等保護区並びに環境省指定の特定植物群及び重要湿地については存在しない。

※以下の区域について除外する
・農業振興地域整備計画の農用地区域
・保安林及び国有林地

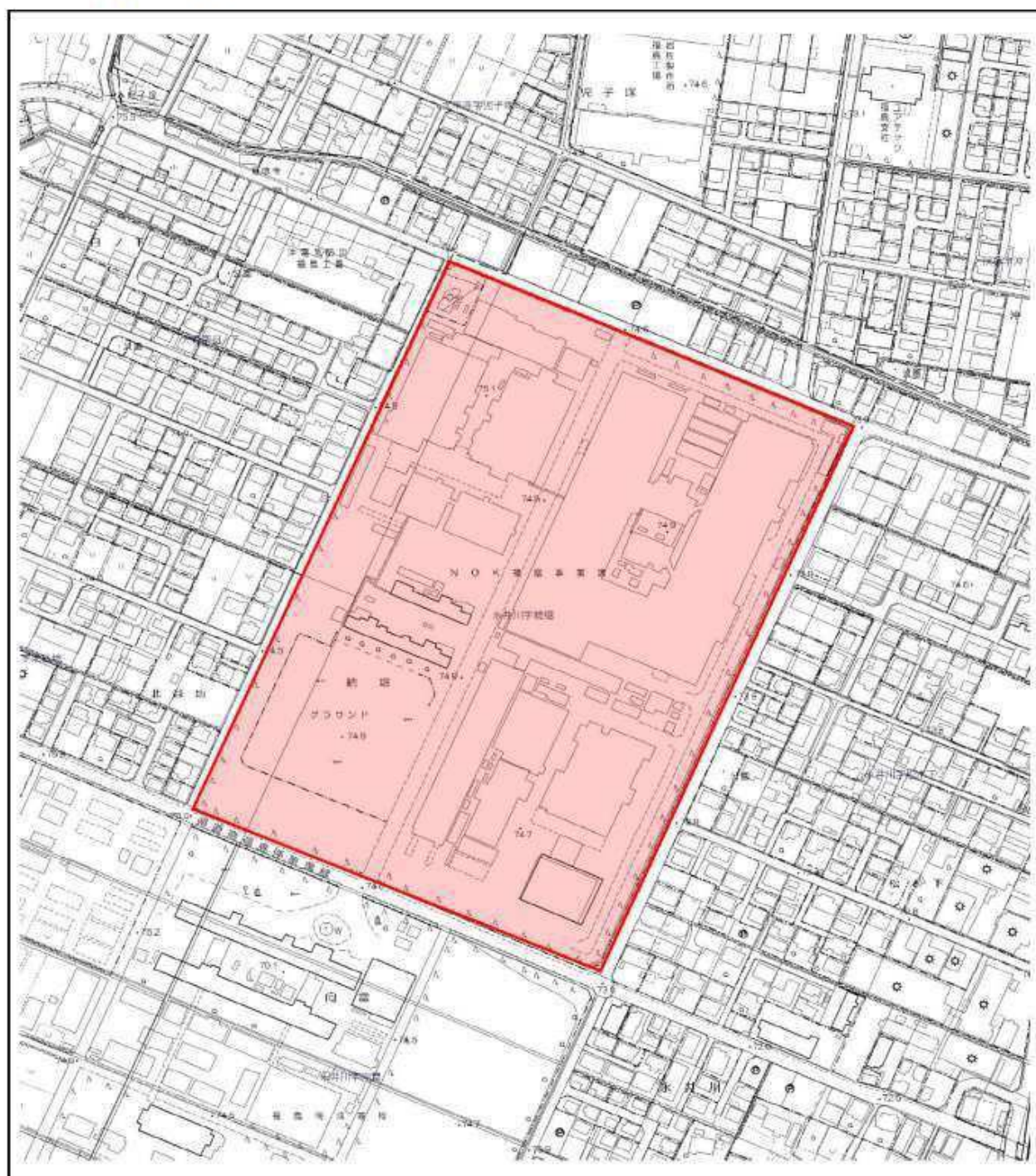
- (13) 棚山地蔵堂地区
- (14) 堂ヶ久保地区
- (1) 向原地区
- (2) 東地区
- (16) 前谷地区
- (17) 破橋地区
- (18) 北新田地区
- (4) 玉貴地区
- (6) 新田地区
- (7) 北谷地区
- (8) 弓谷地区
- (9) 宮下地区
- (3) 仲江地区
- (5) 鶴ノ子地区
- (10) 大江仲田地区
- (11) 広松地区
- (12) 壇地区



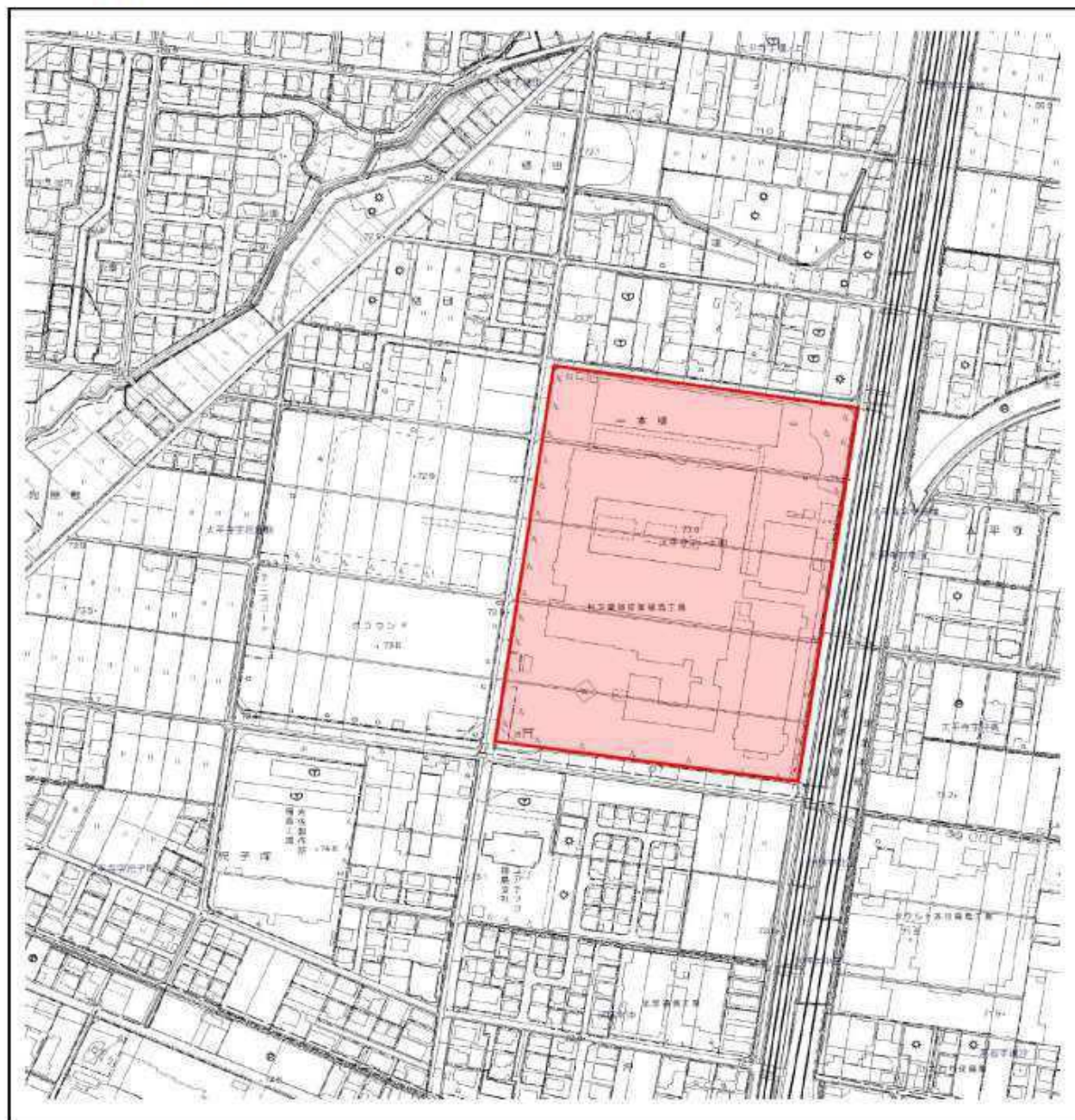
別紙 2



1.南福島地区



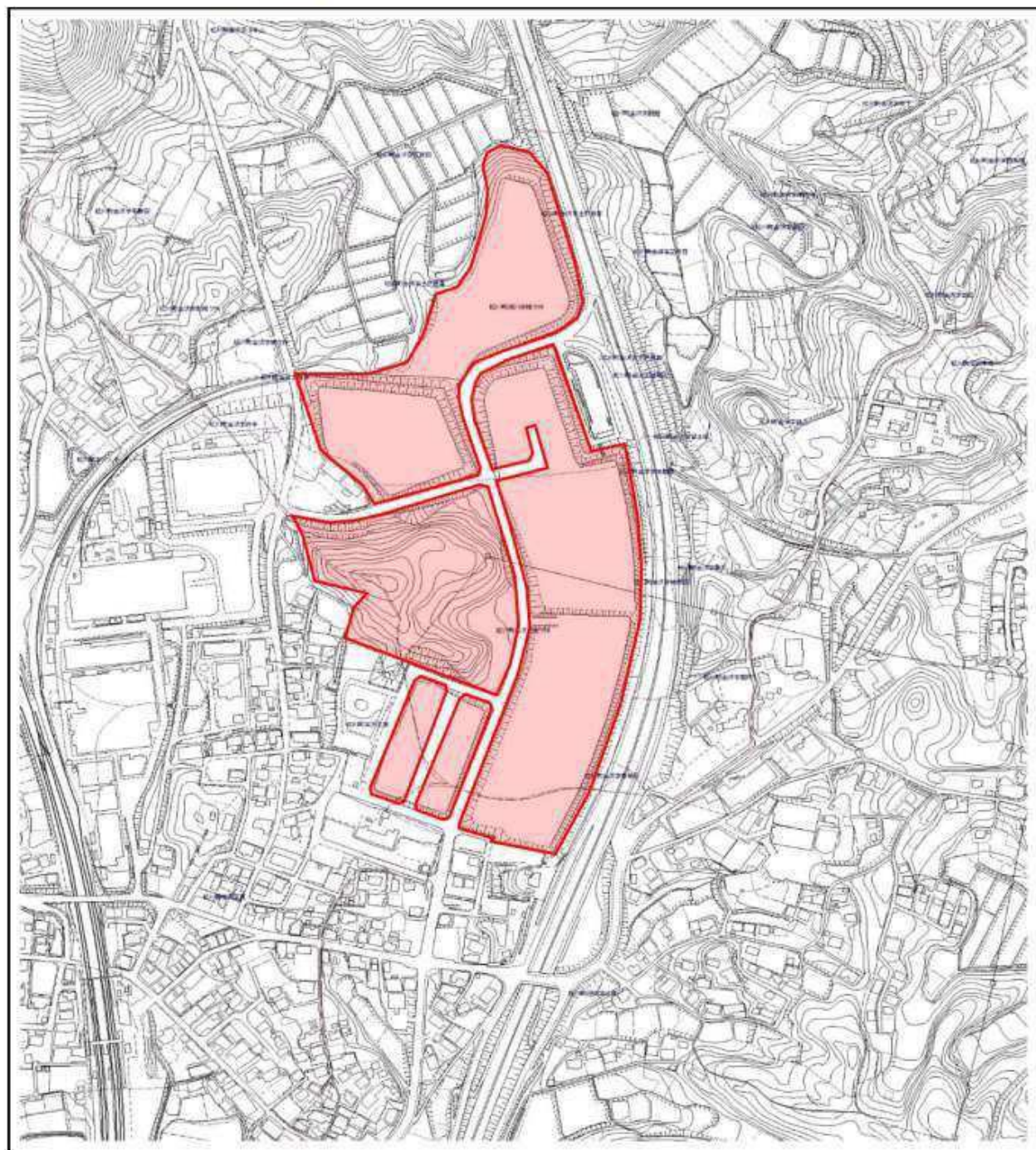
1.南福島地区



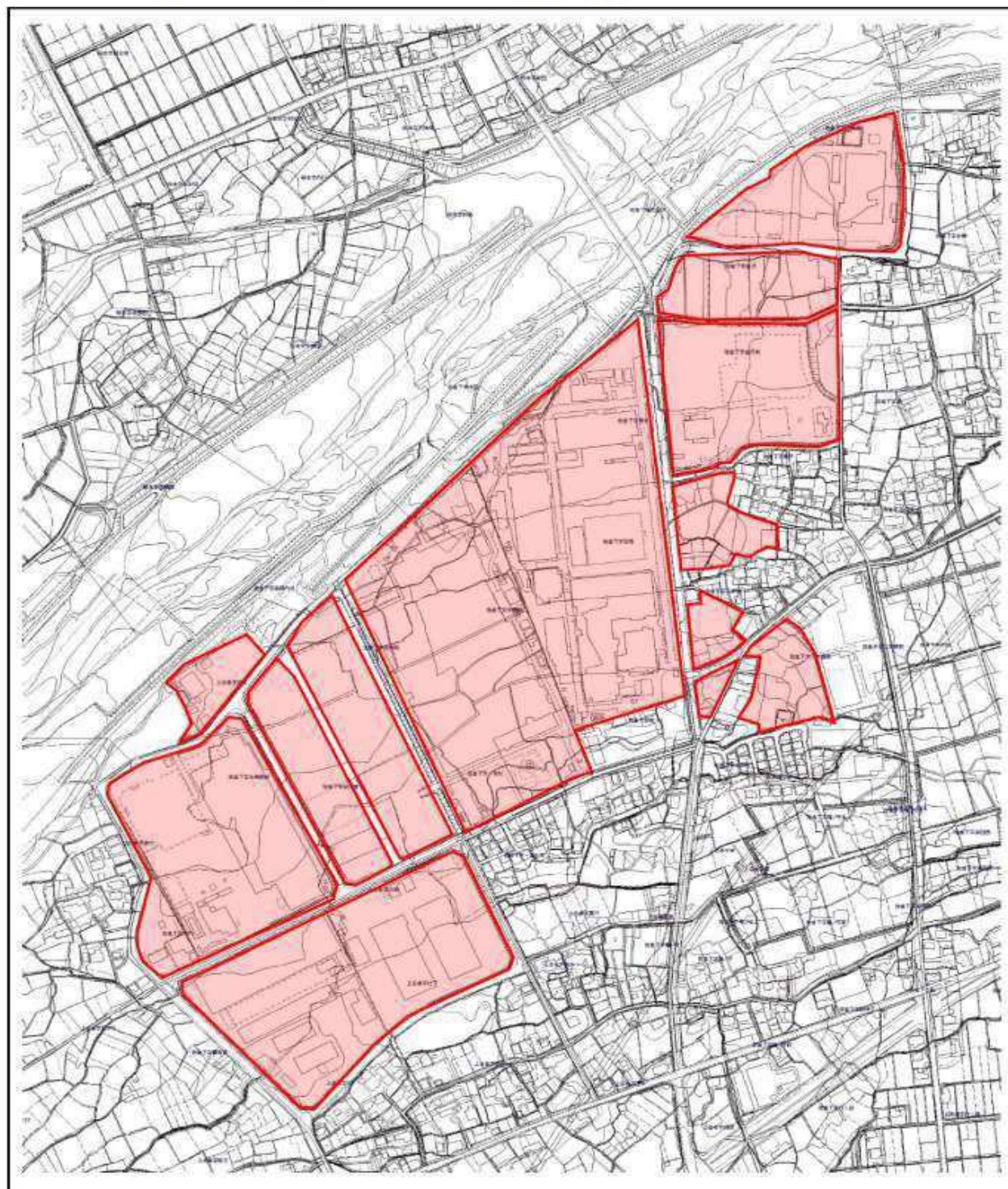
2.瀬上工業団地



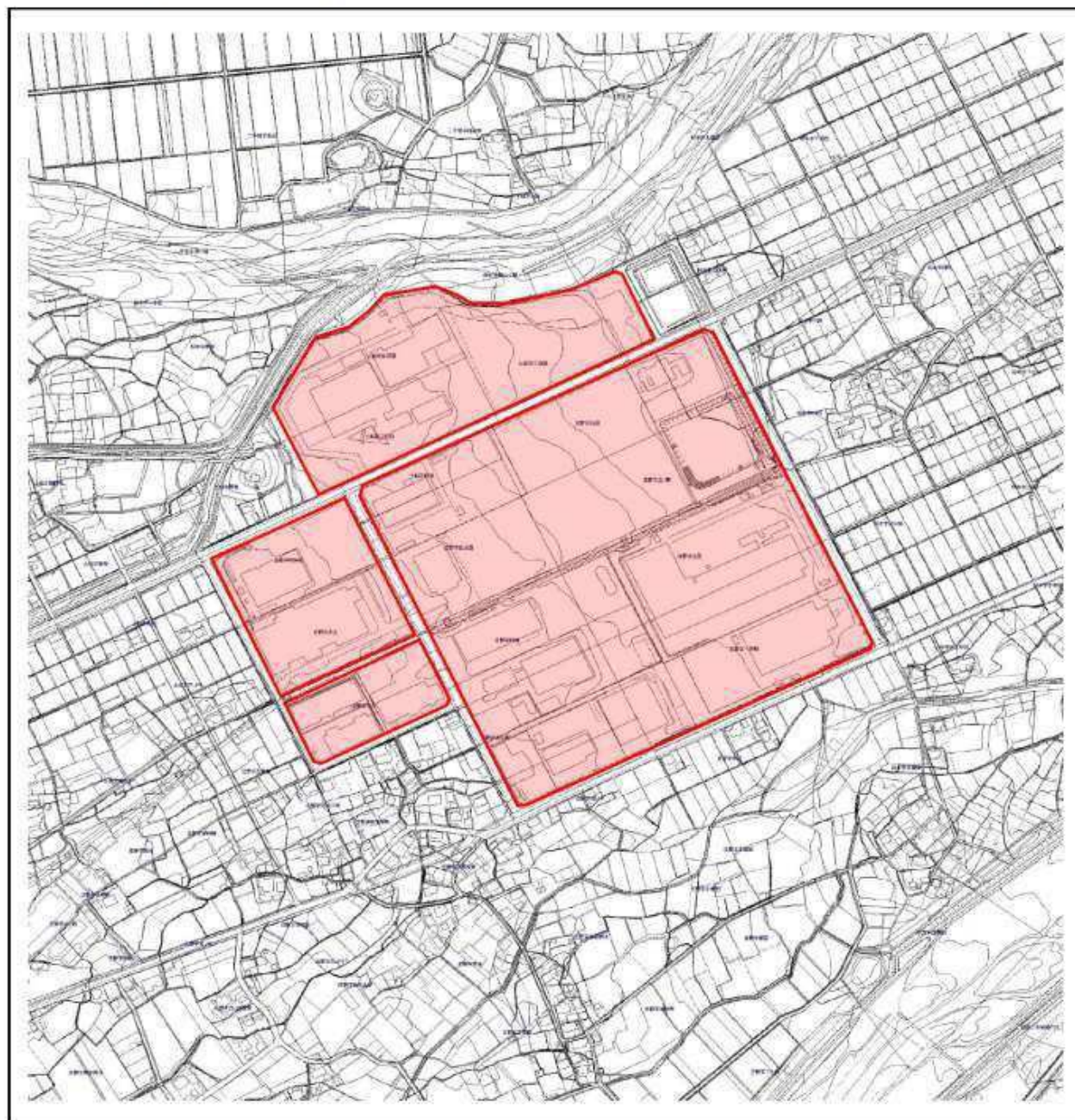
3.松川工業団地



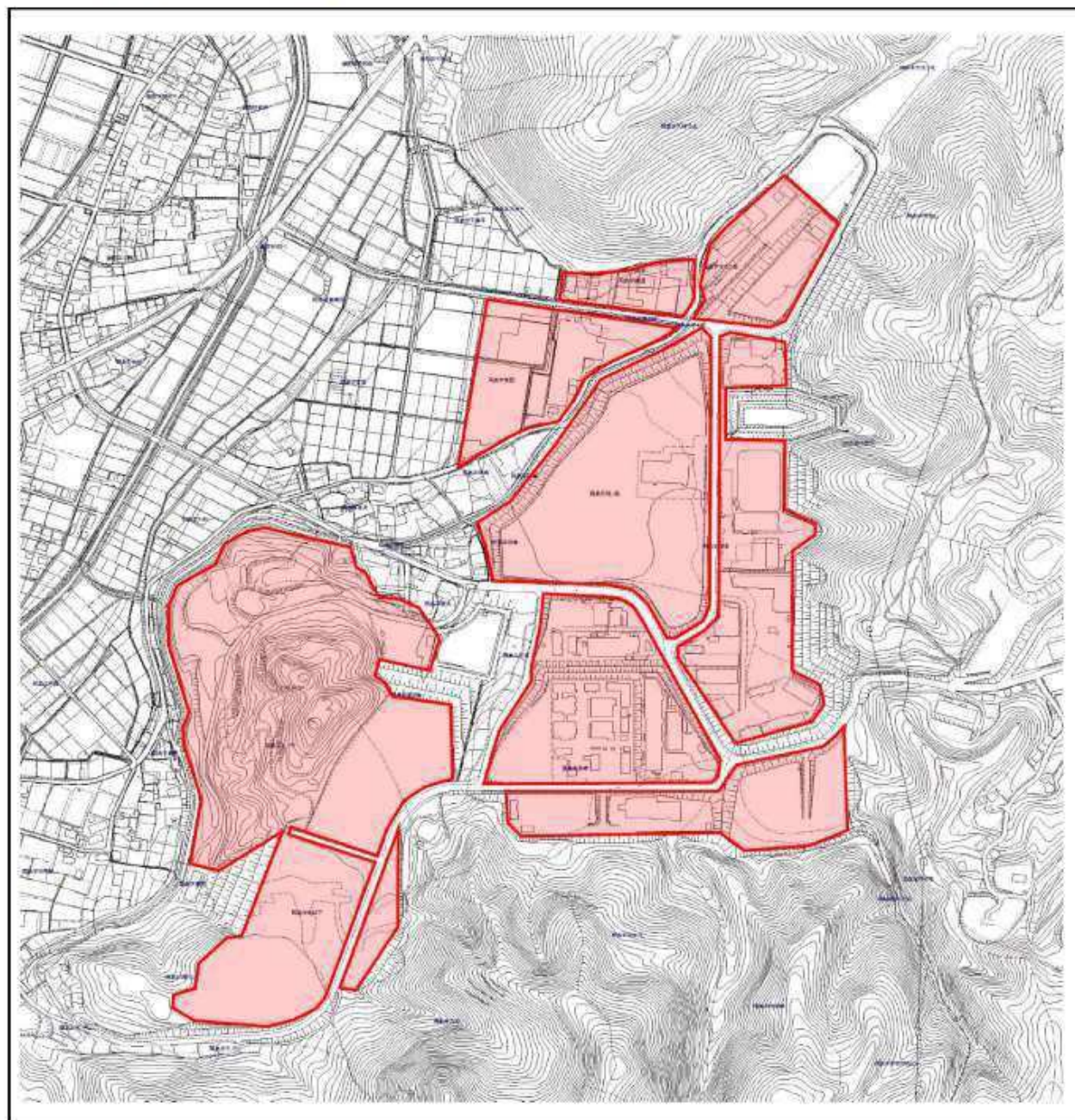
4.佐倉西工業団地 5. 佐倉工業団地



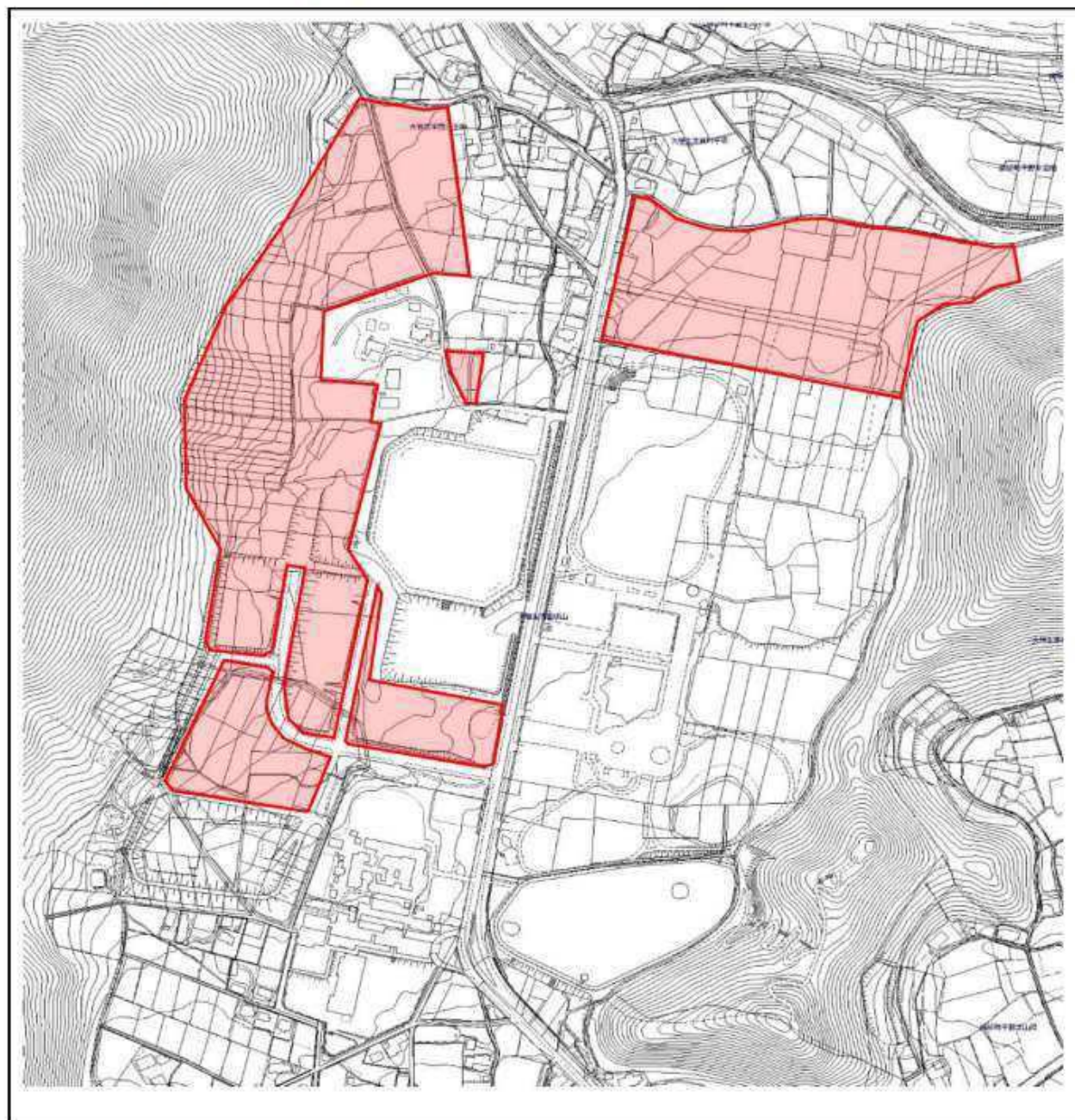
6.福島西工業団地



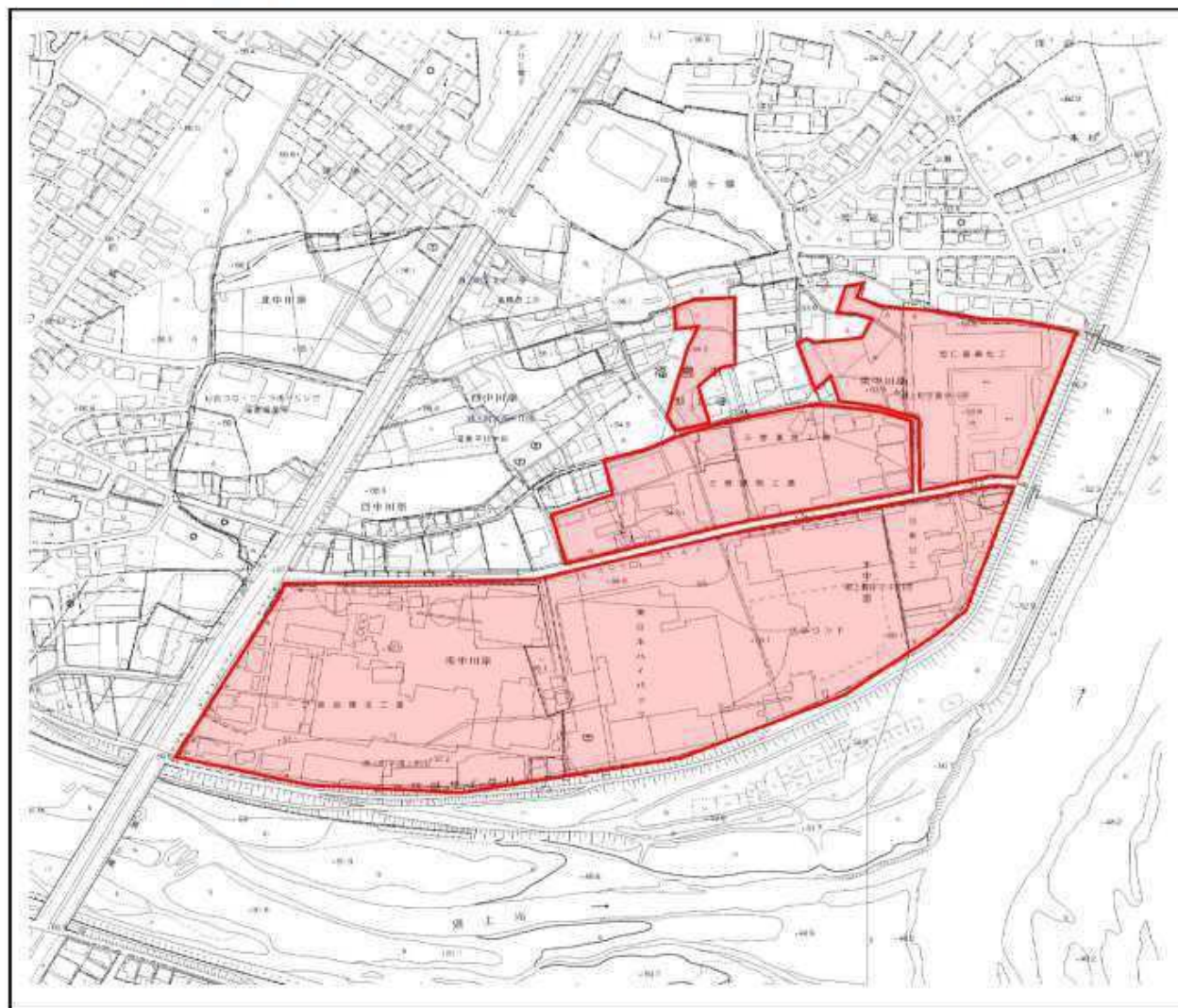
7.福島工業団地



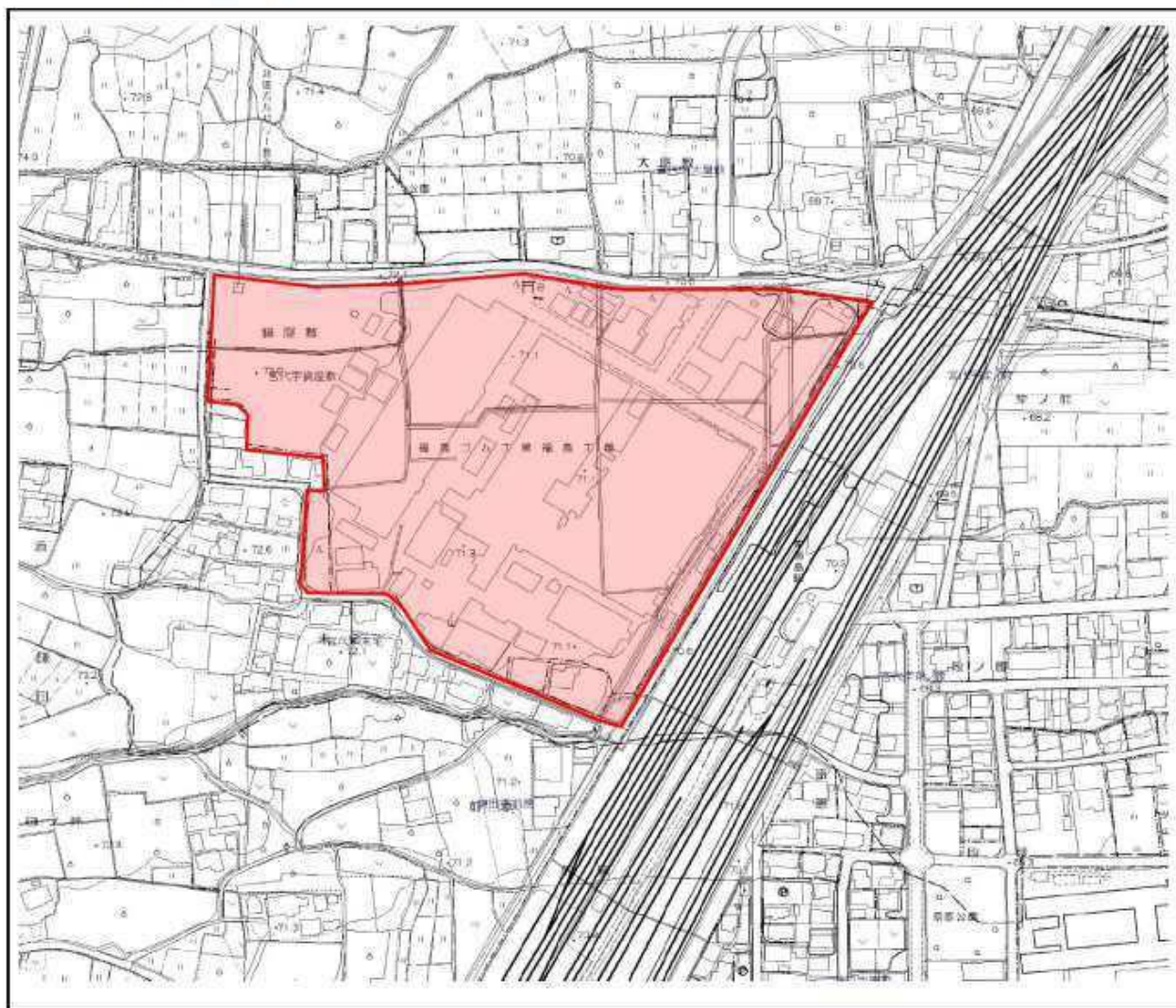
8.福島研究公園



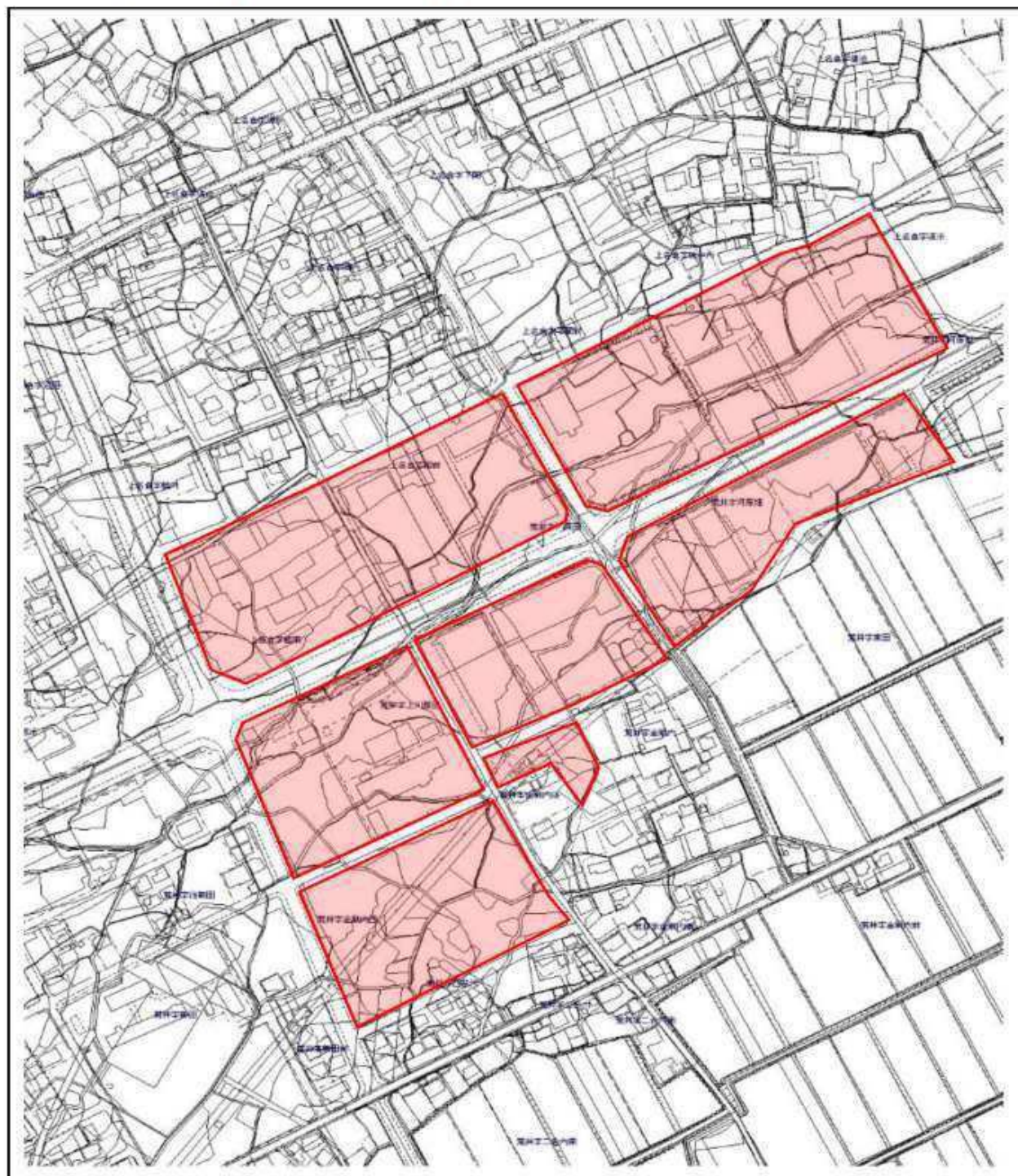
9.北福島地区



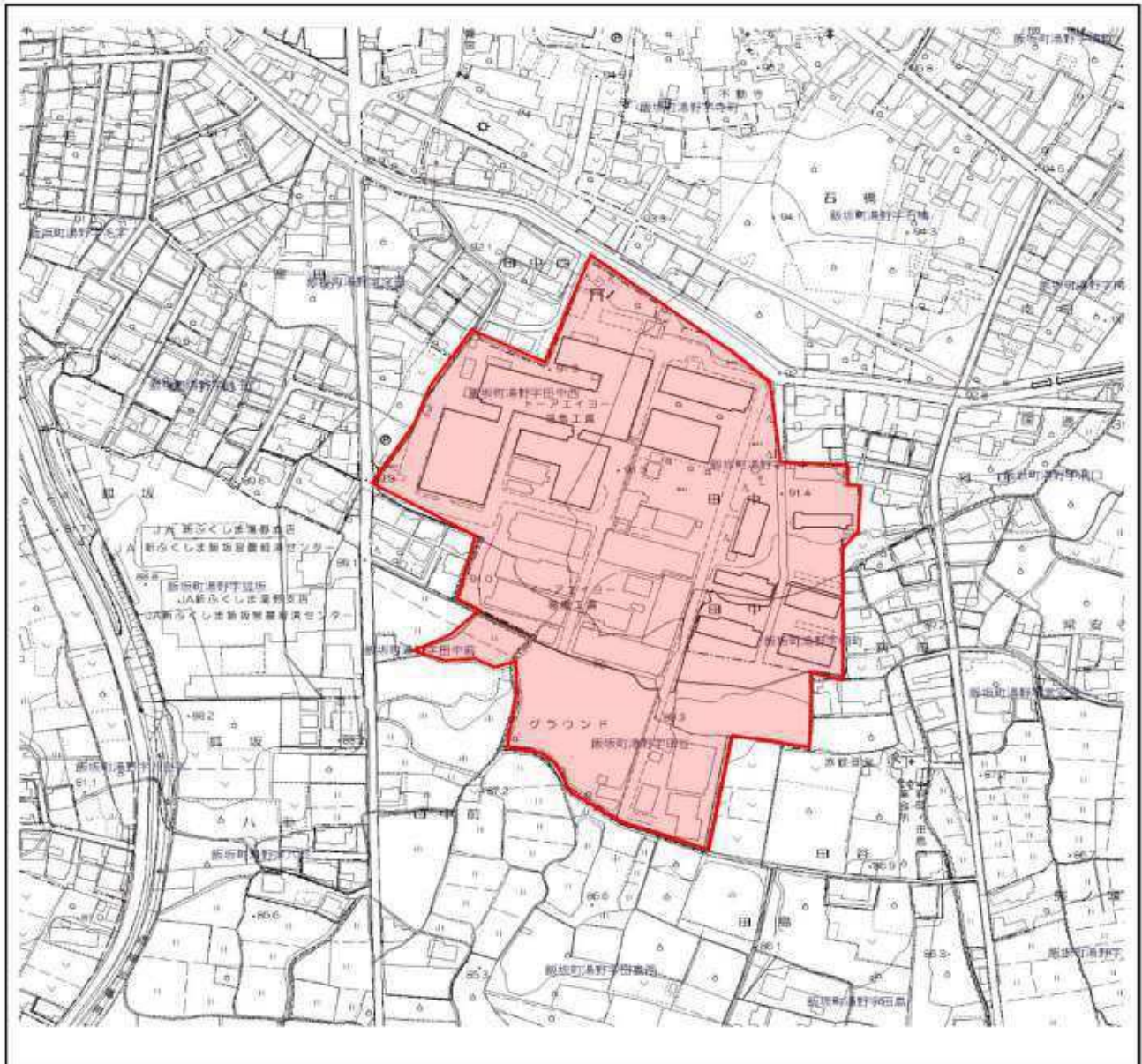
9.北福島地区



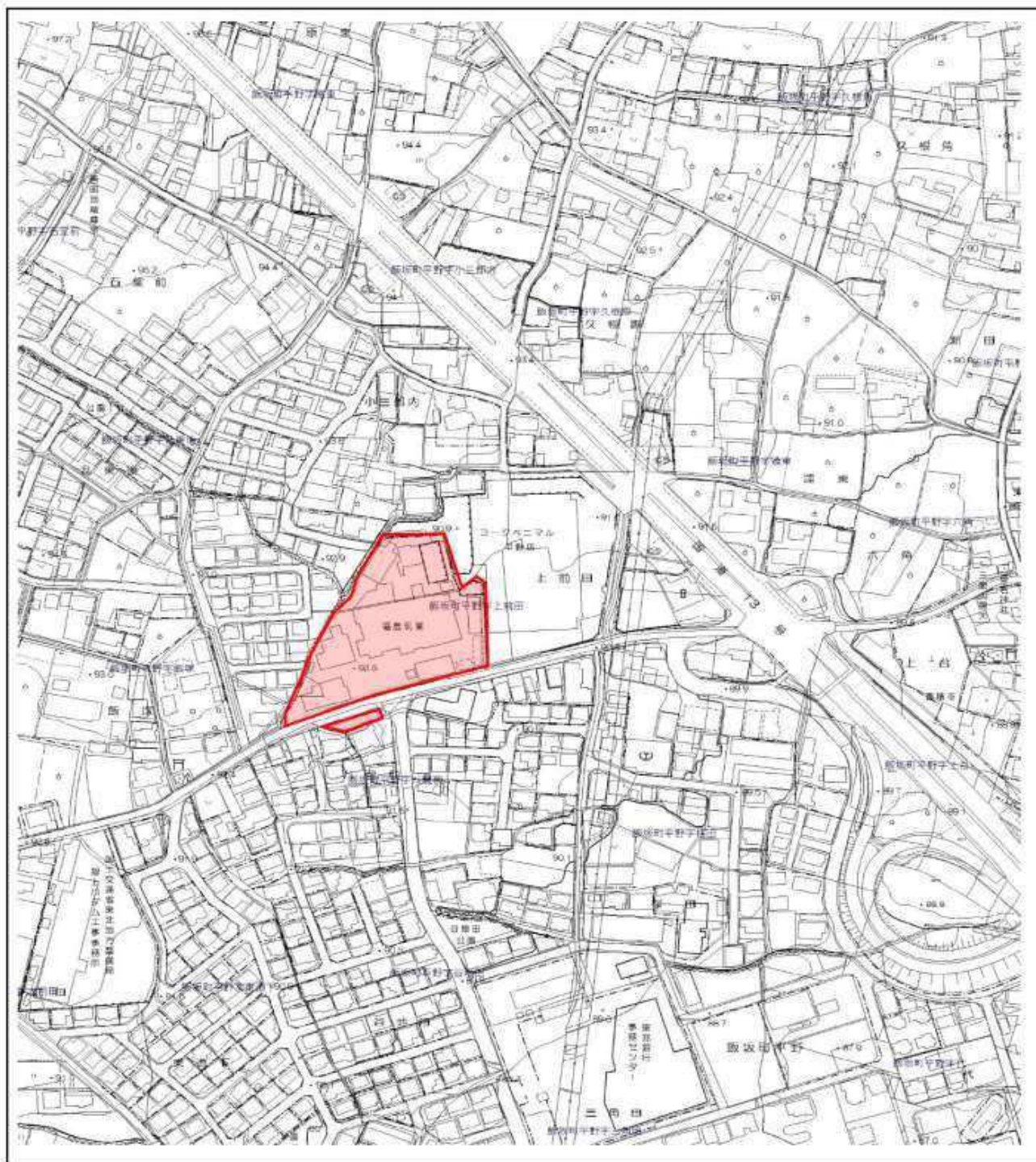
10.上名倉工業団地



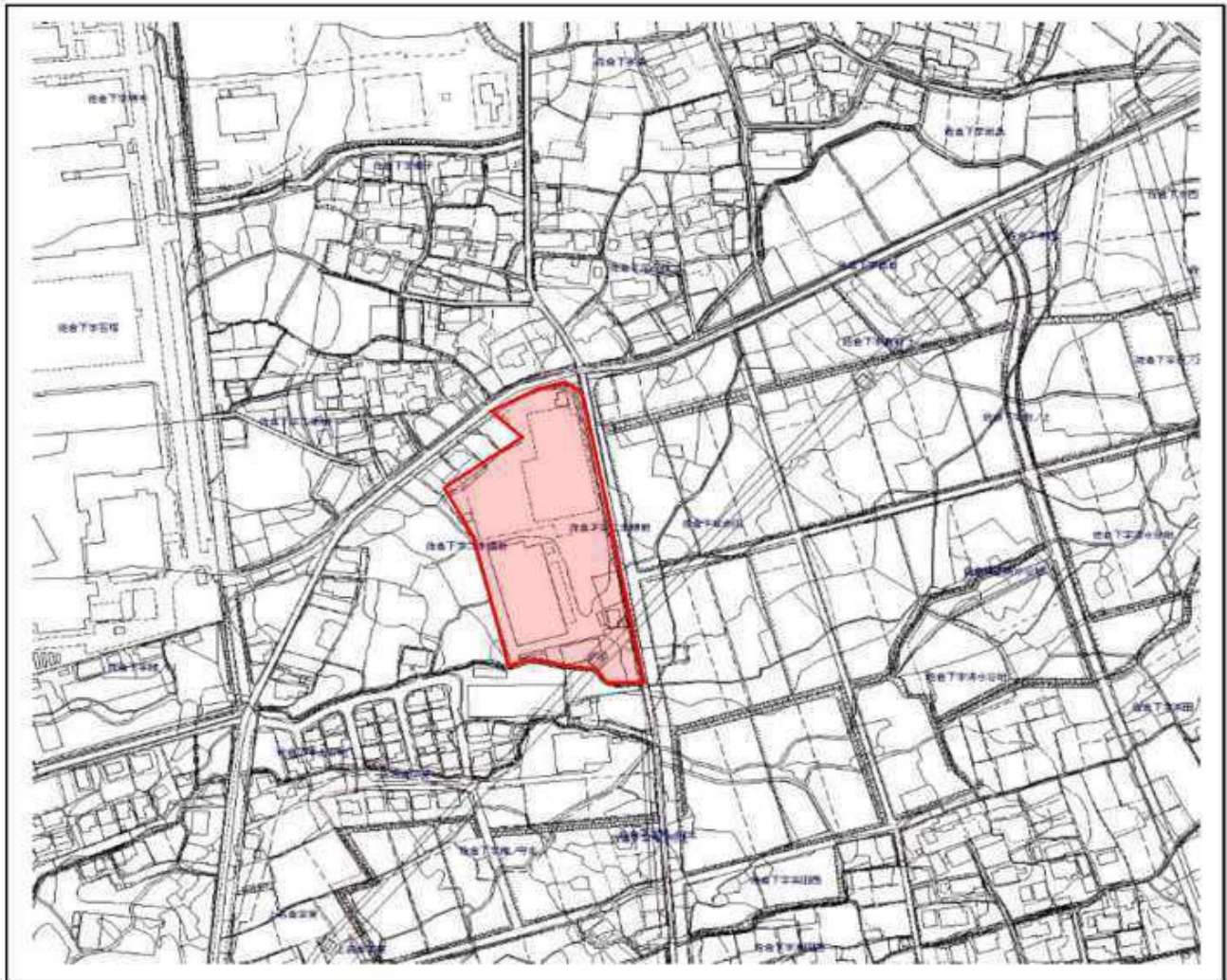
11.飯坂地区



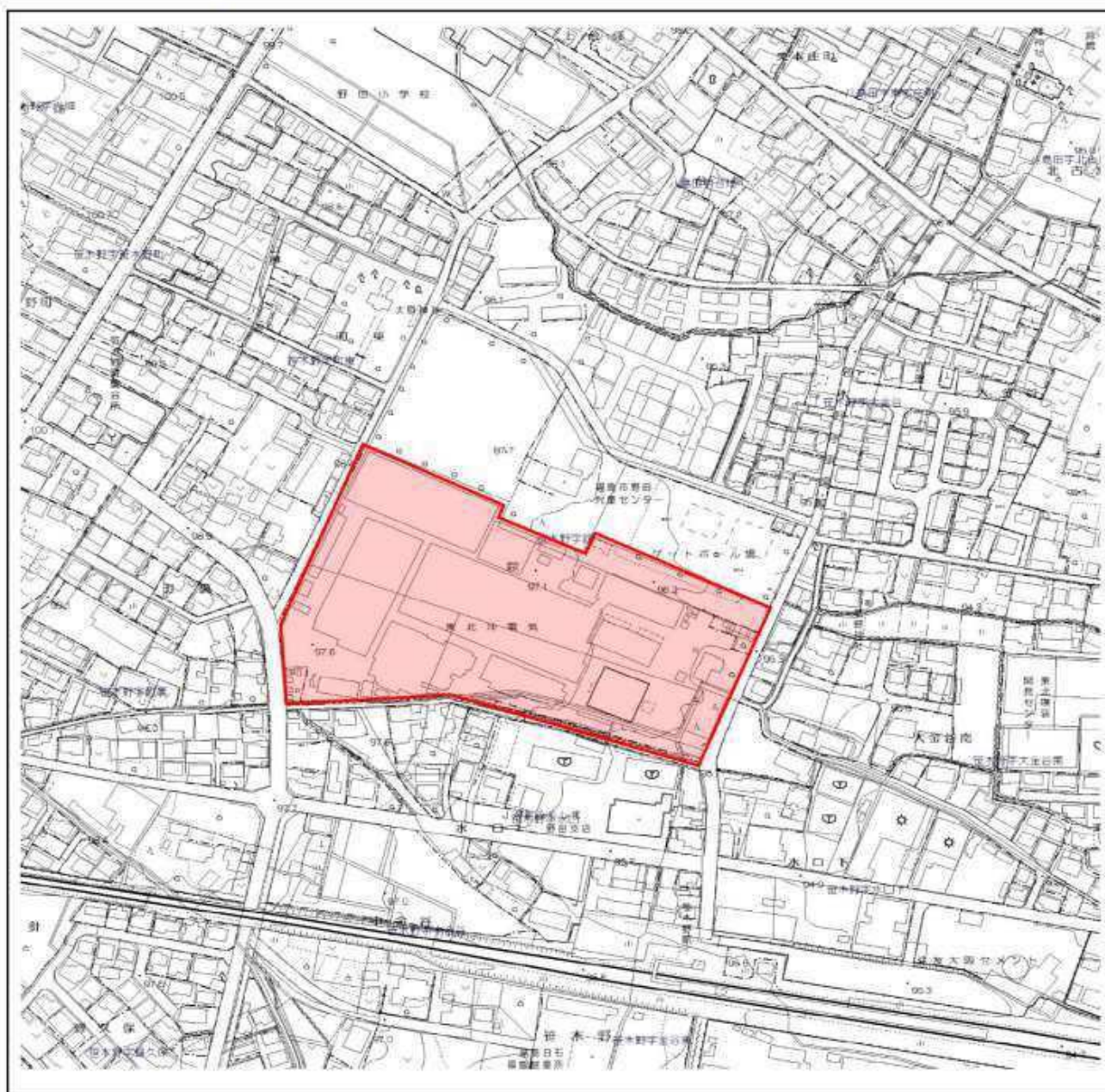
11.飯坂地区



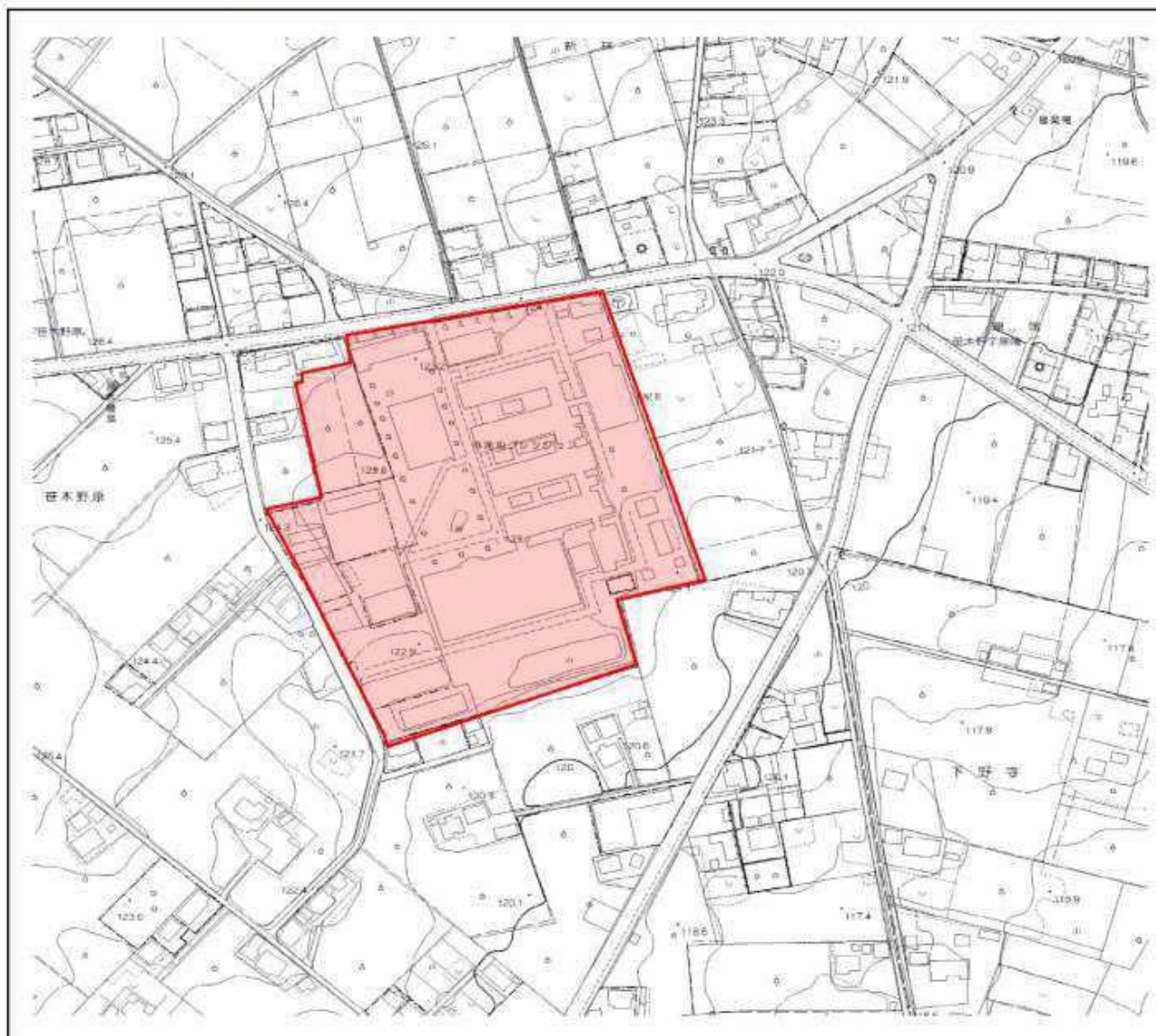
12.佐倉下地区



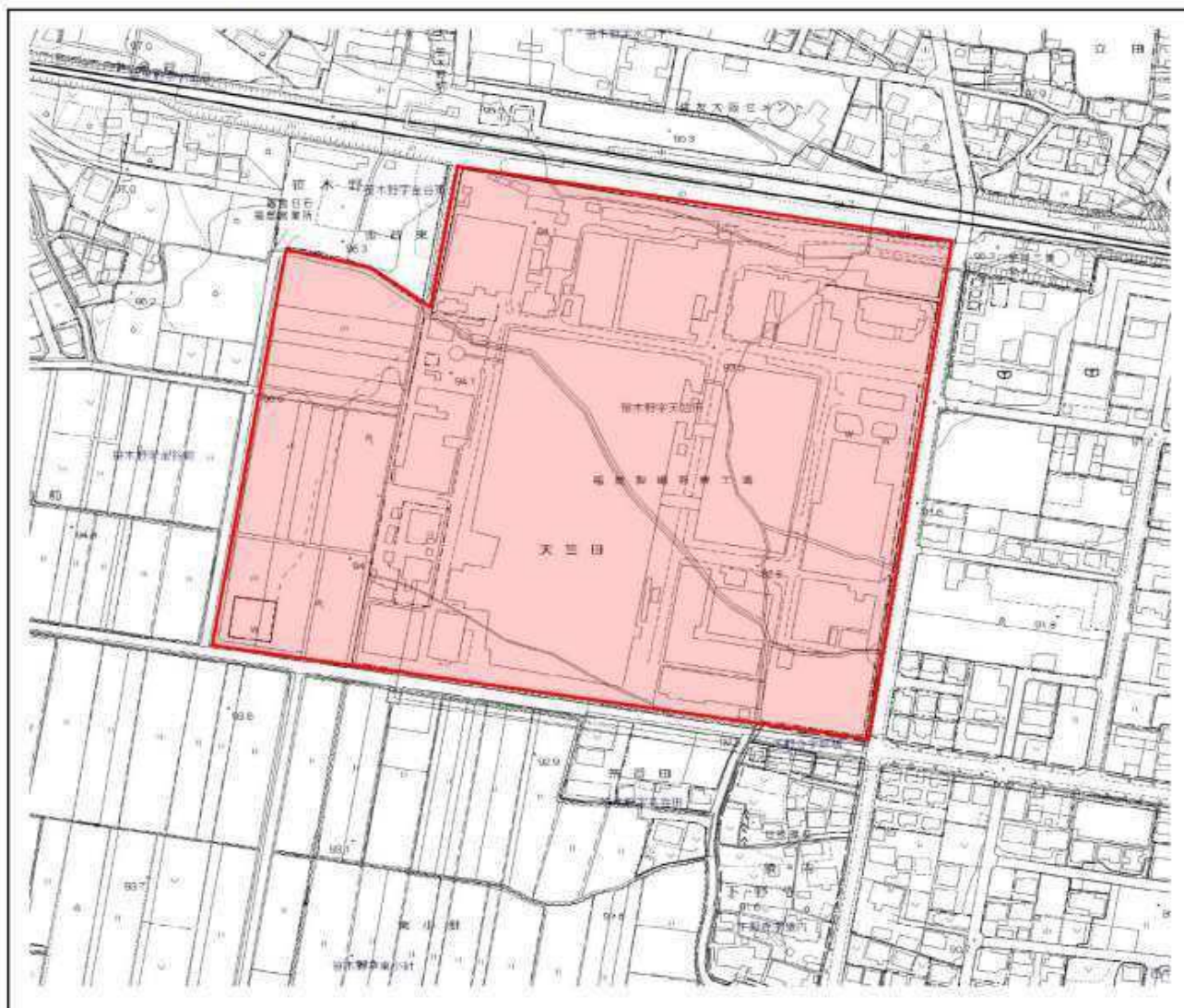
13. 笹木野地区



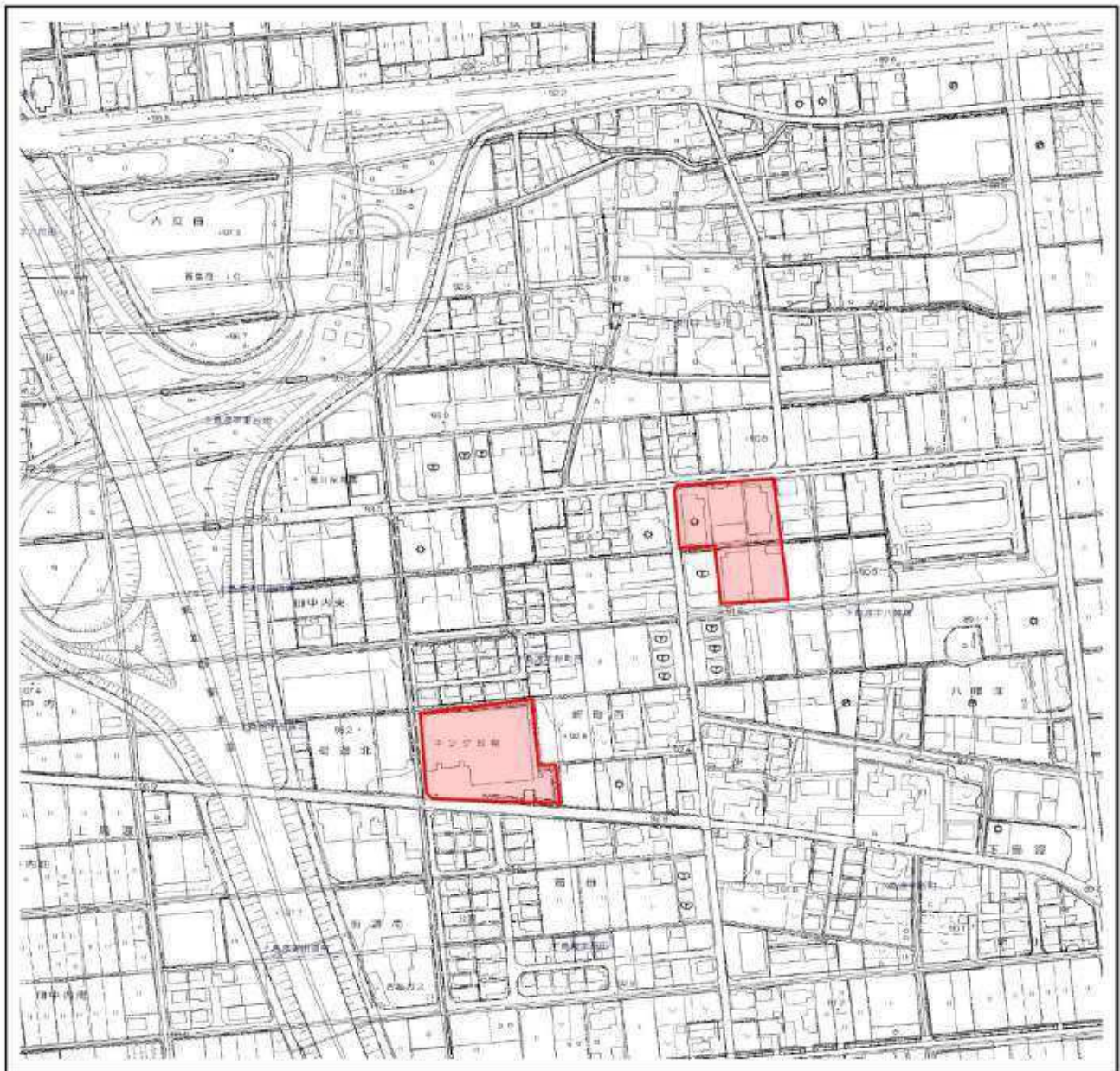
13. 笹木野地区



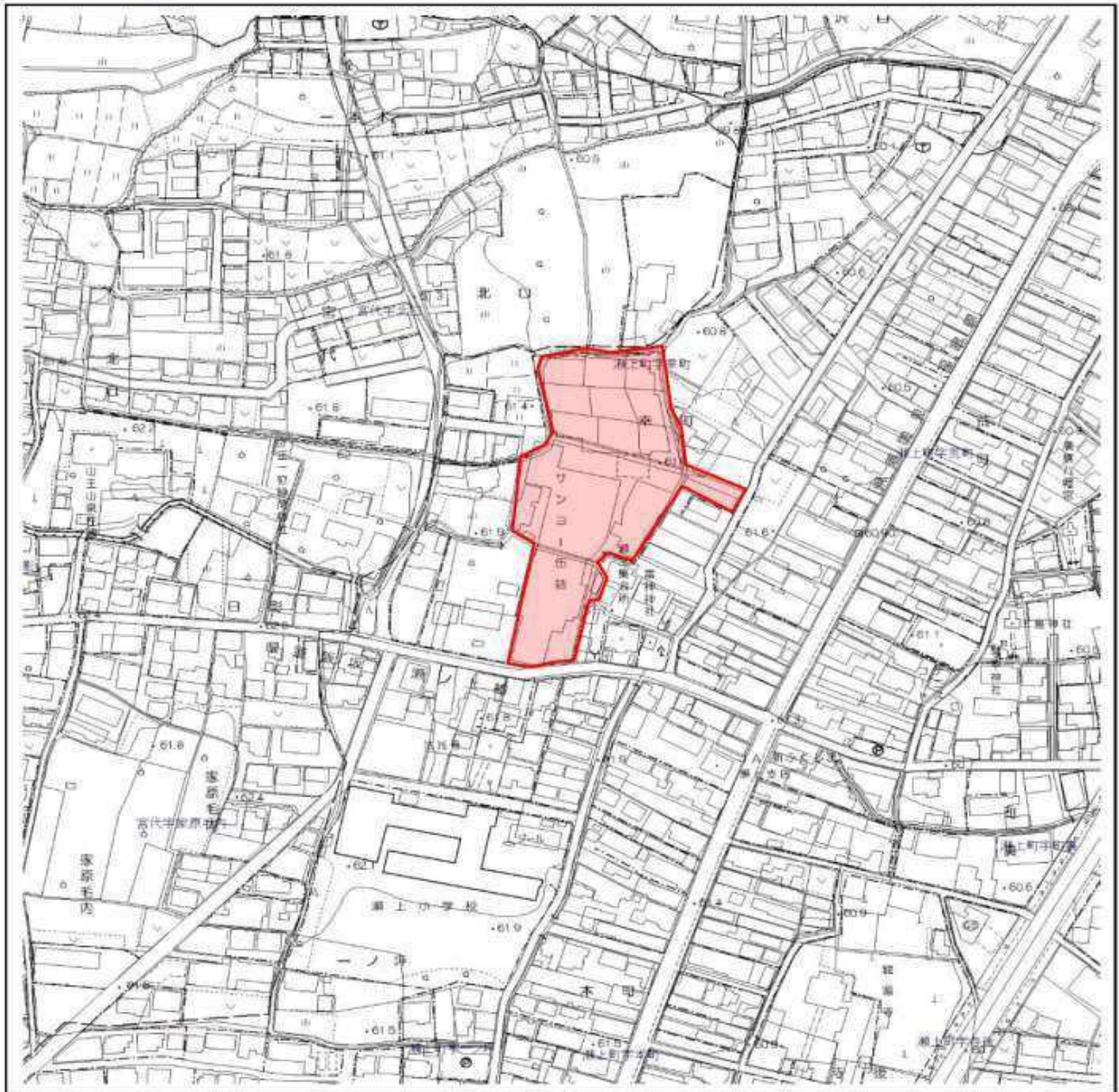
13. 笹木野地区



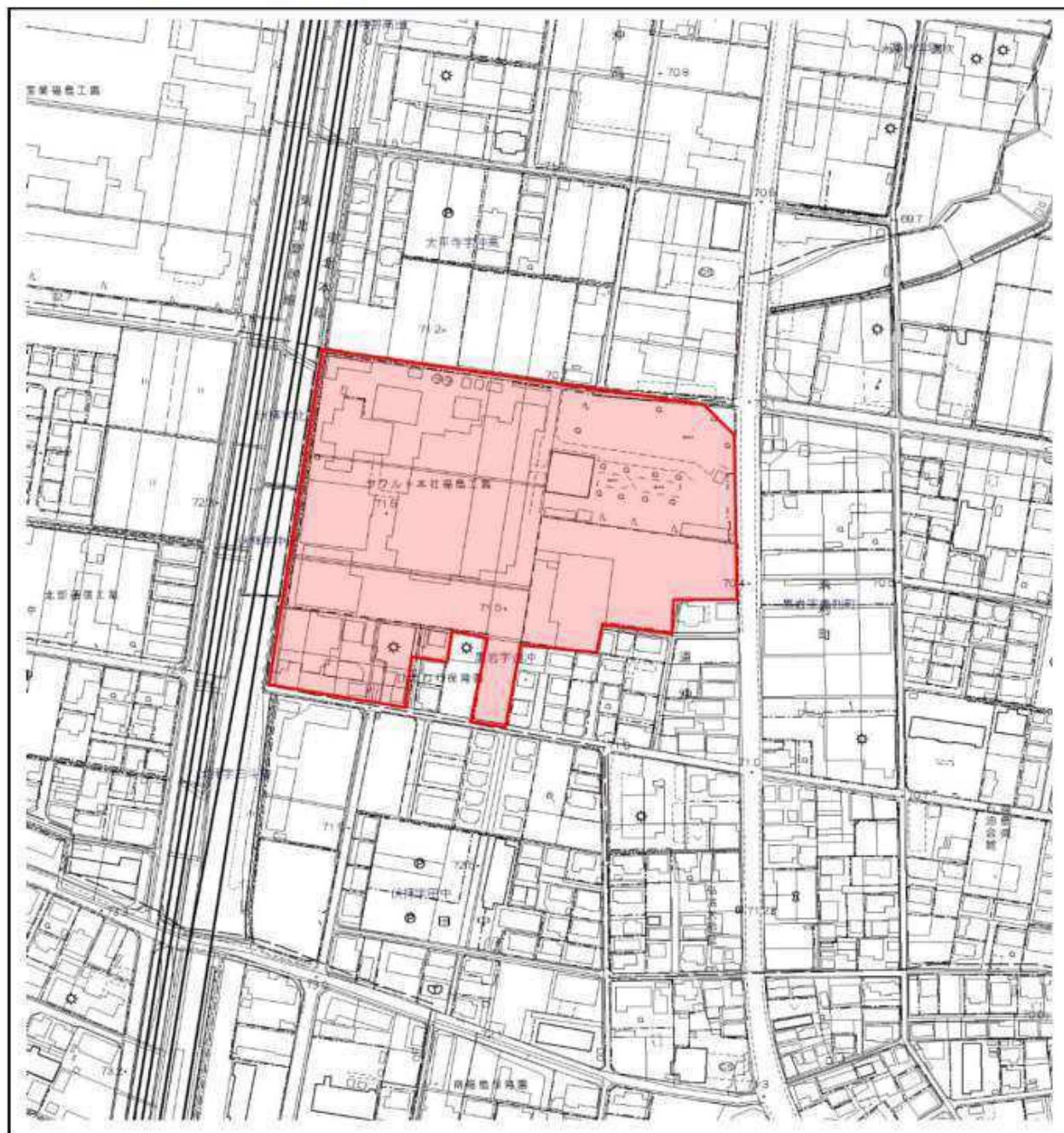
14. 下鳥渡地区



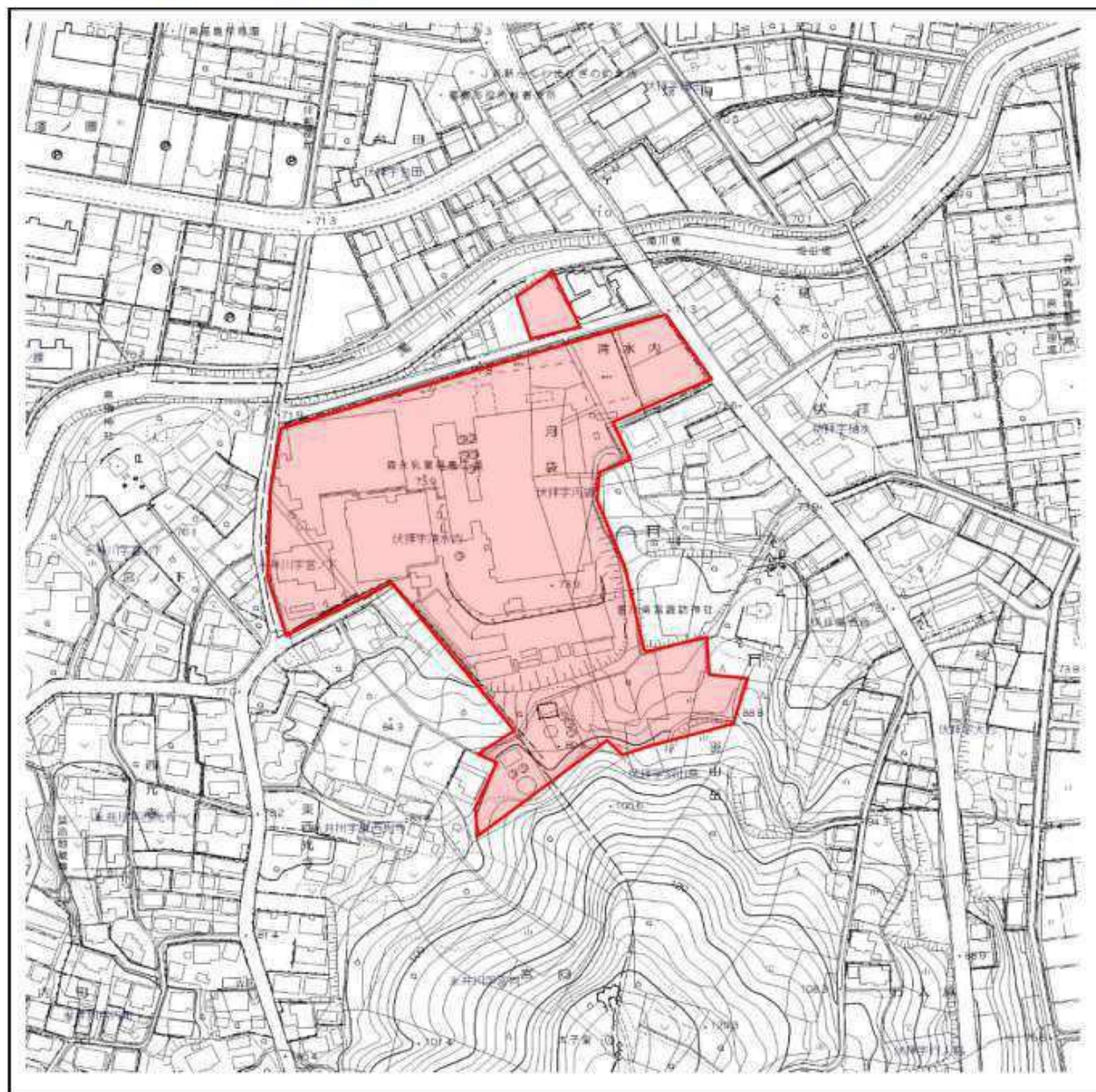
15.瀬上地区



16.福島南地区



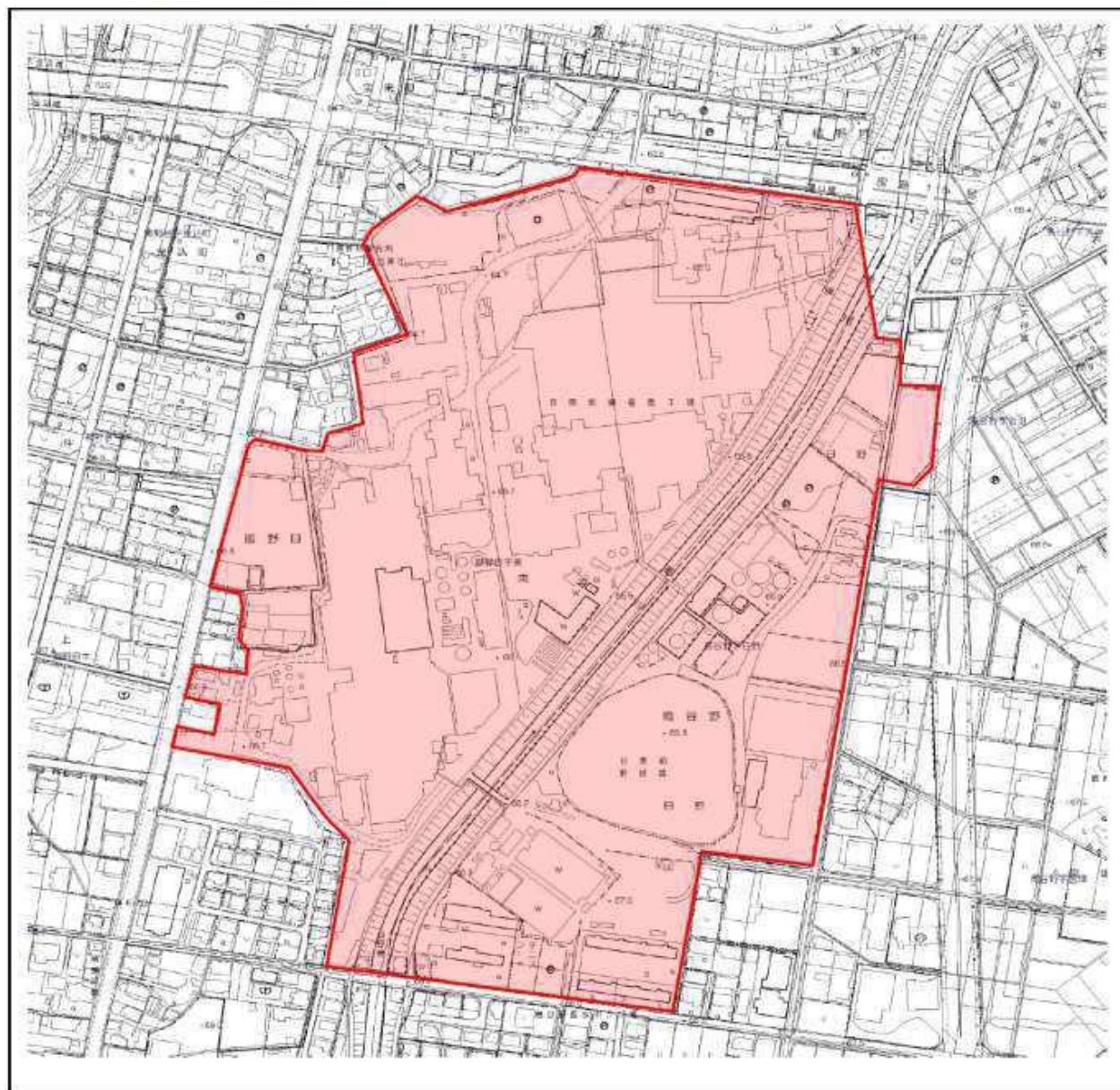
16.福島南地区



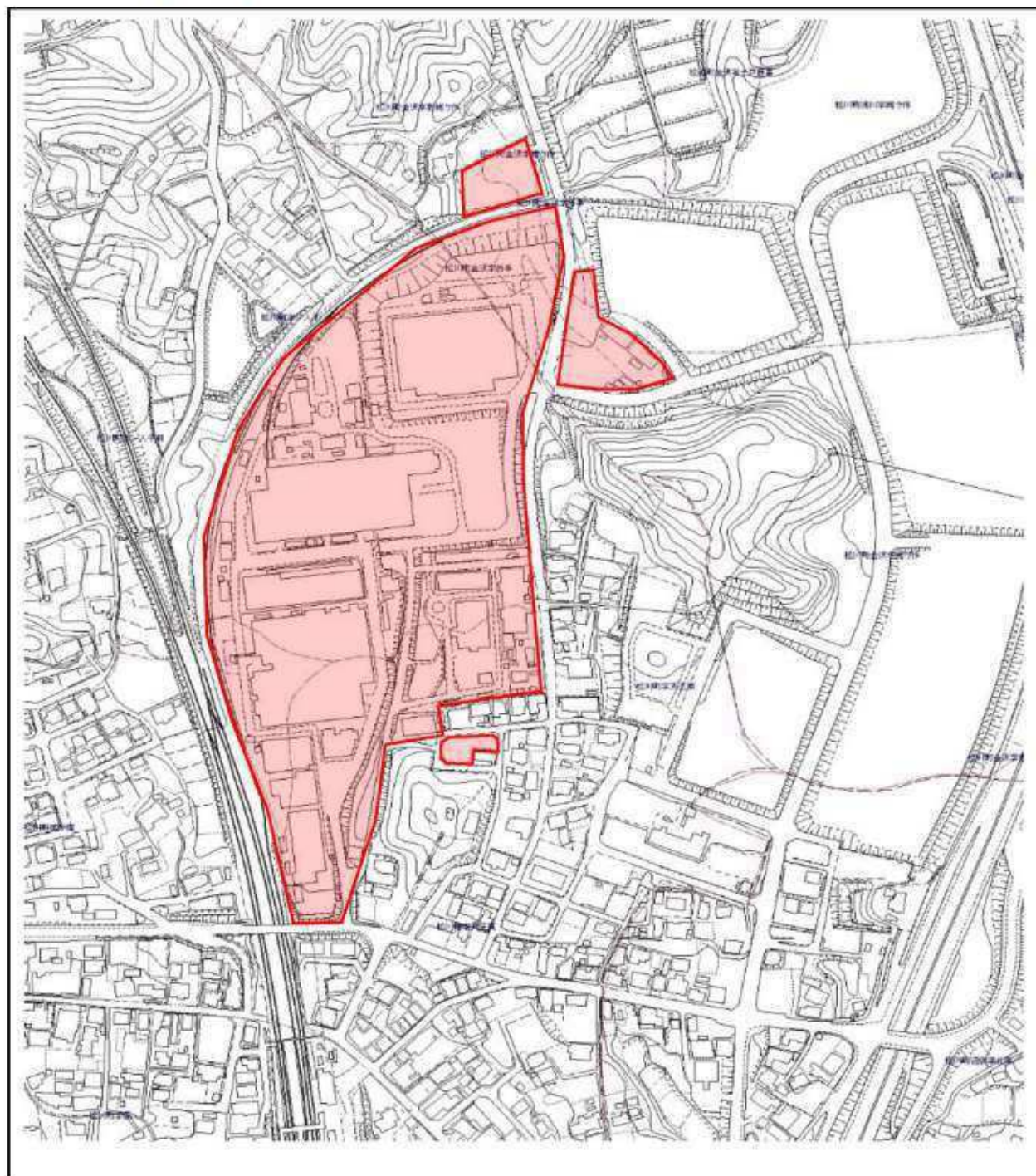
16.福島南地区



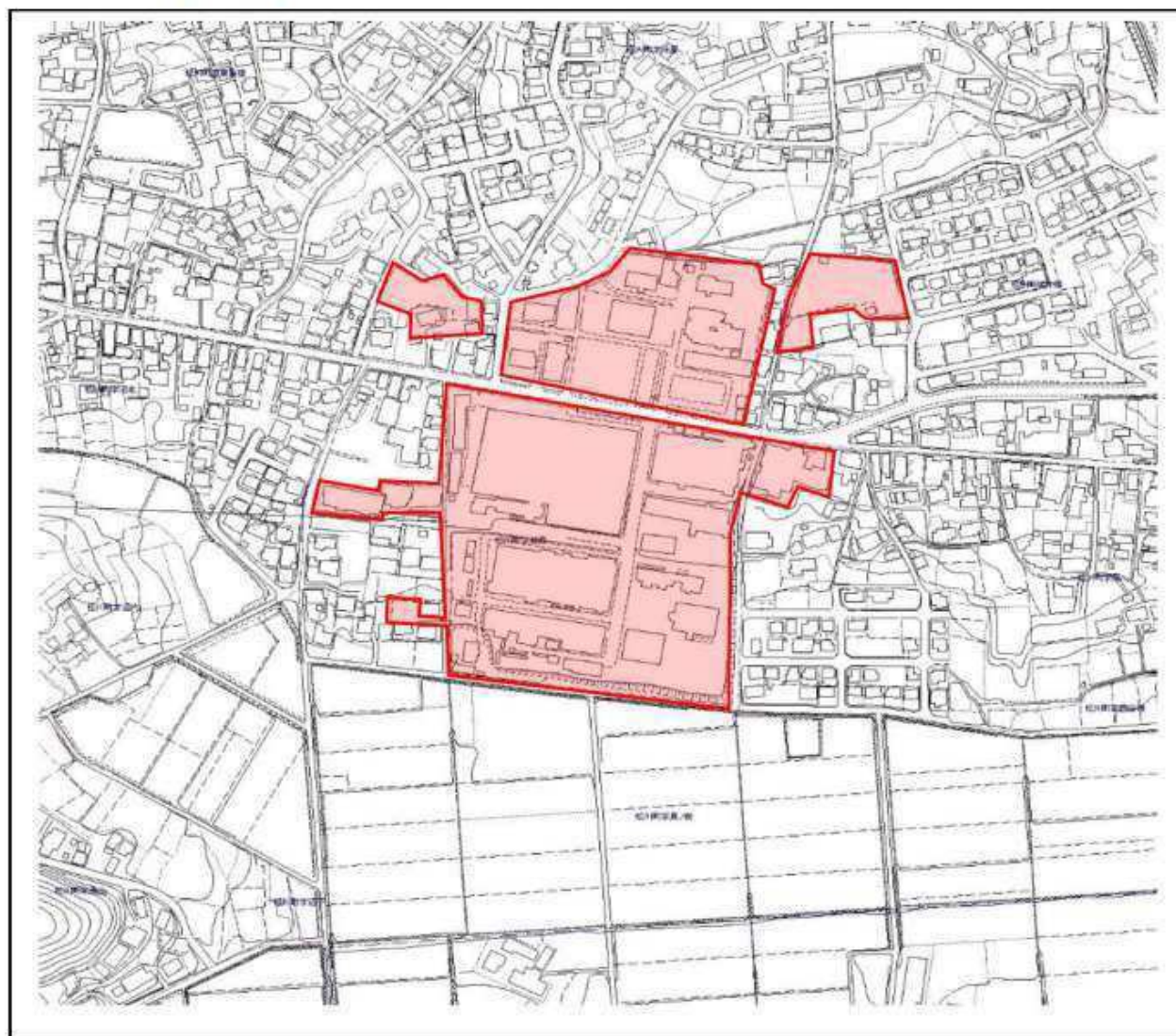
16.福島南地区



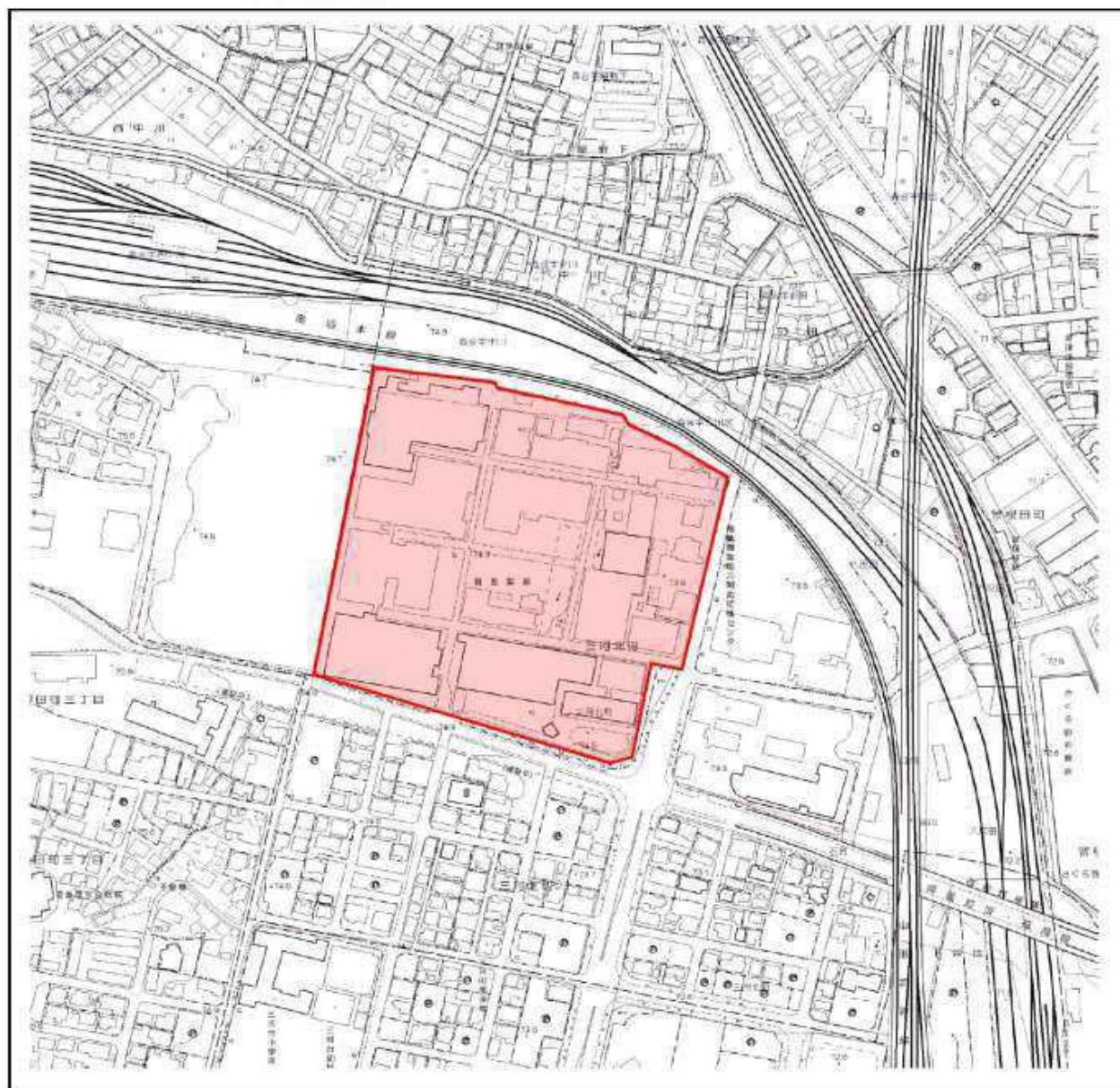
17.松川地区



17.松川地区



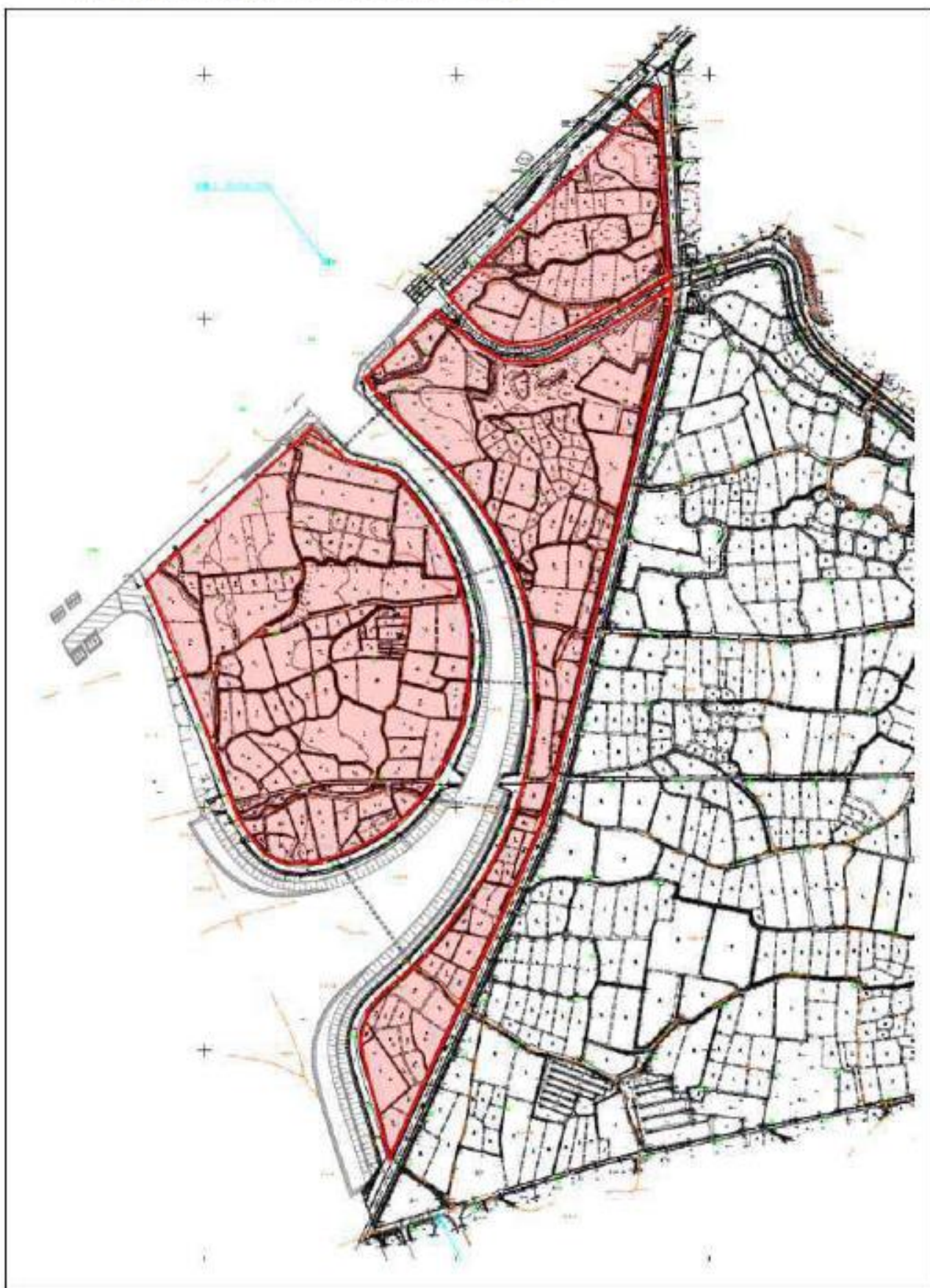
18.三河北地区

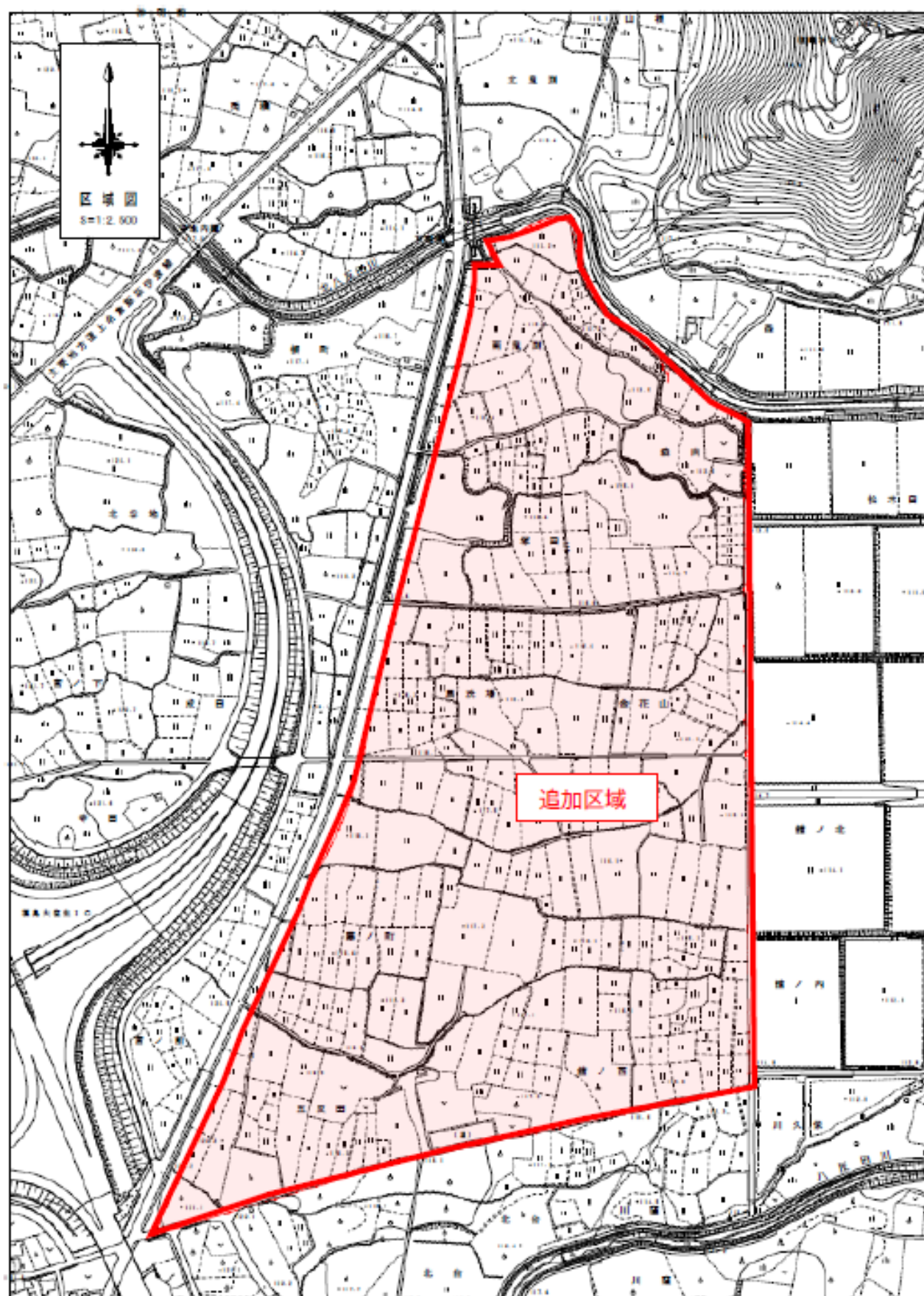


19.飯野工業団地



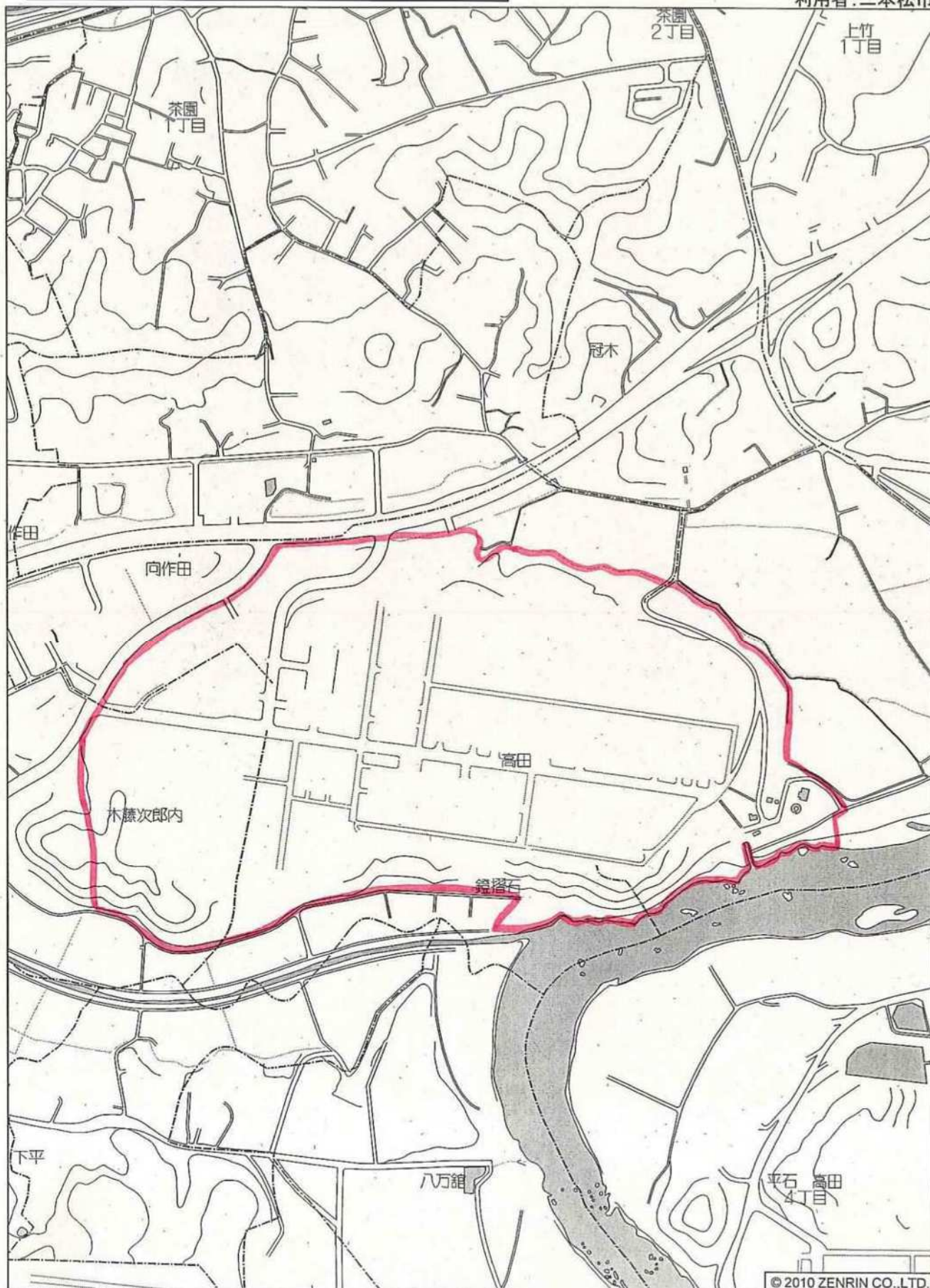
20. 福島おおぞそうインター工業団地





重点促進区域(高田工業団地)

利用者:二本松市

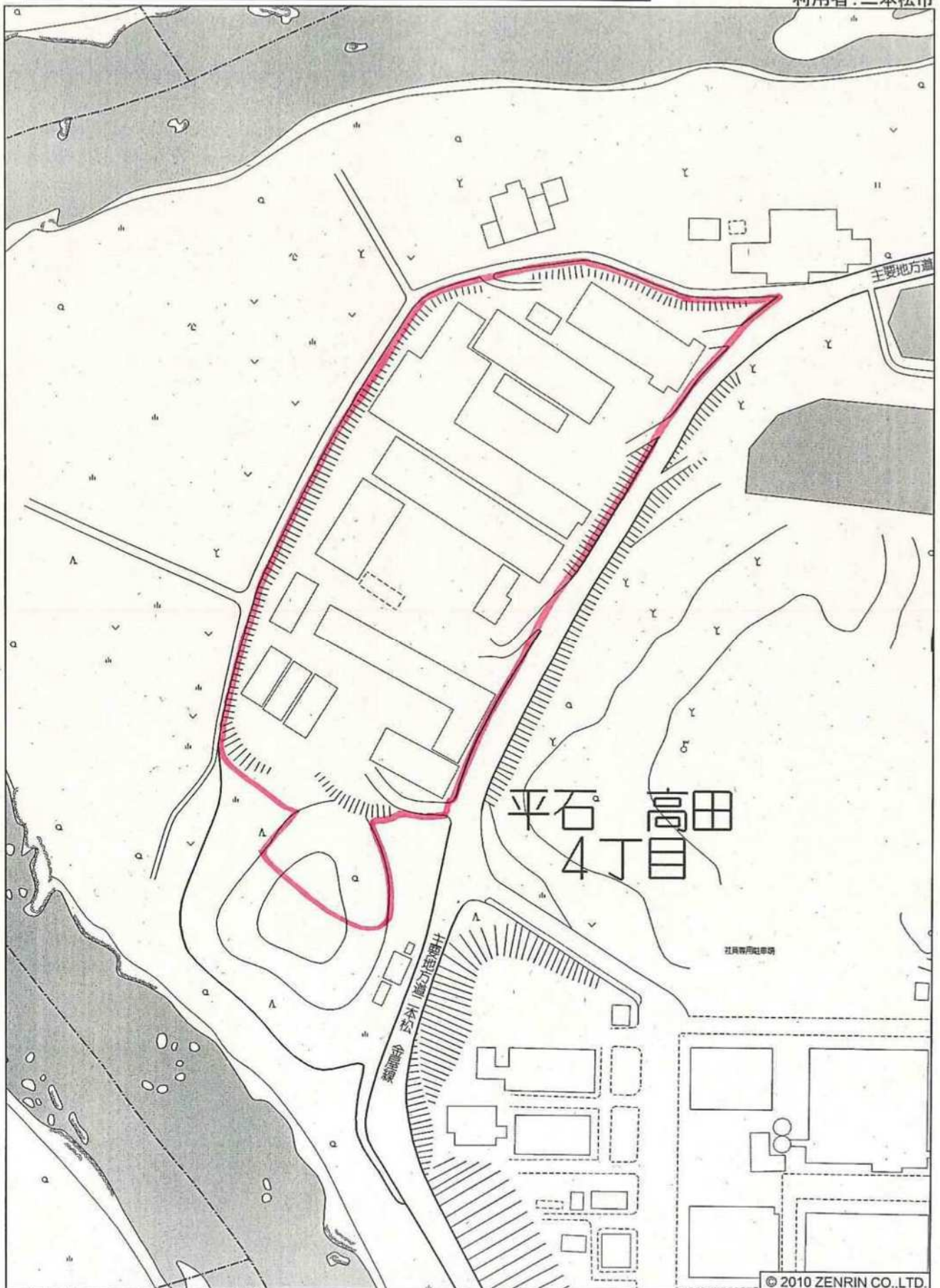


二本松市高田付近

縮尺 1 / 6,000 180m

重点促進区域(平石高田第一工業団地)

利用者:二本松市

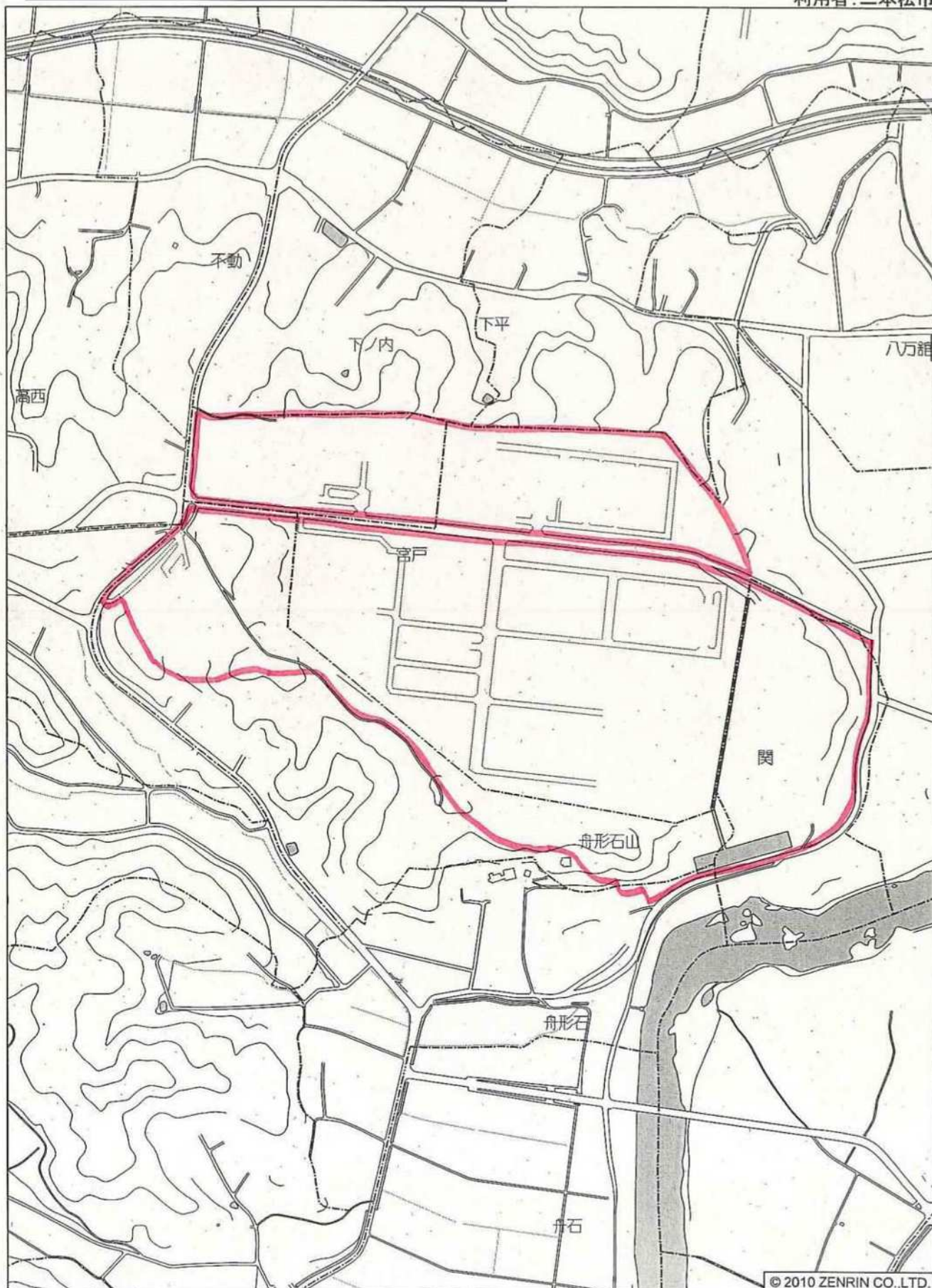


二本松市平石 高田4丁目付近

縮尺 1 / 2,000 60m

重点促進区域(宮戸工業団地)

利用者:二本松市



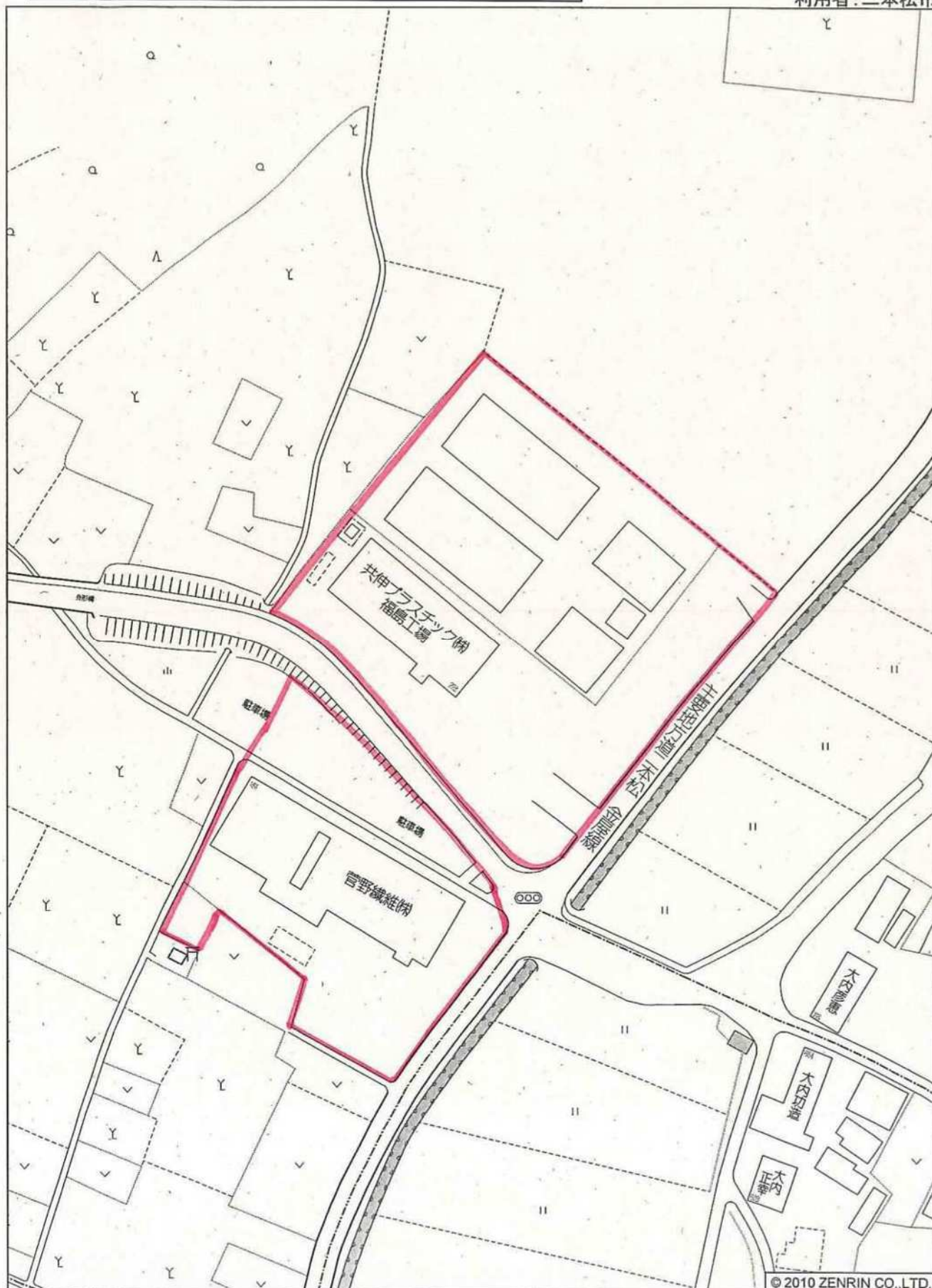
© 2010 ZENRIN CO., LTD.

二本松市宮戸付近

縮尺 1 / 6,000 180m

重点促進区域(北トロミ工業団地)

利用者:二本松市



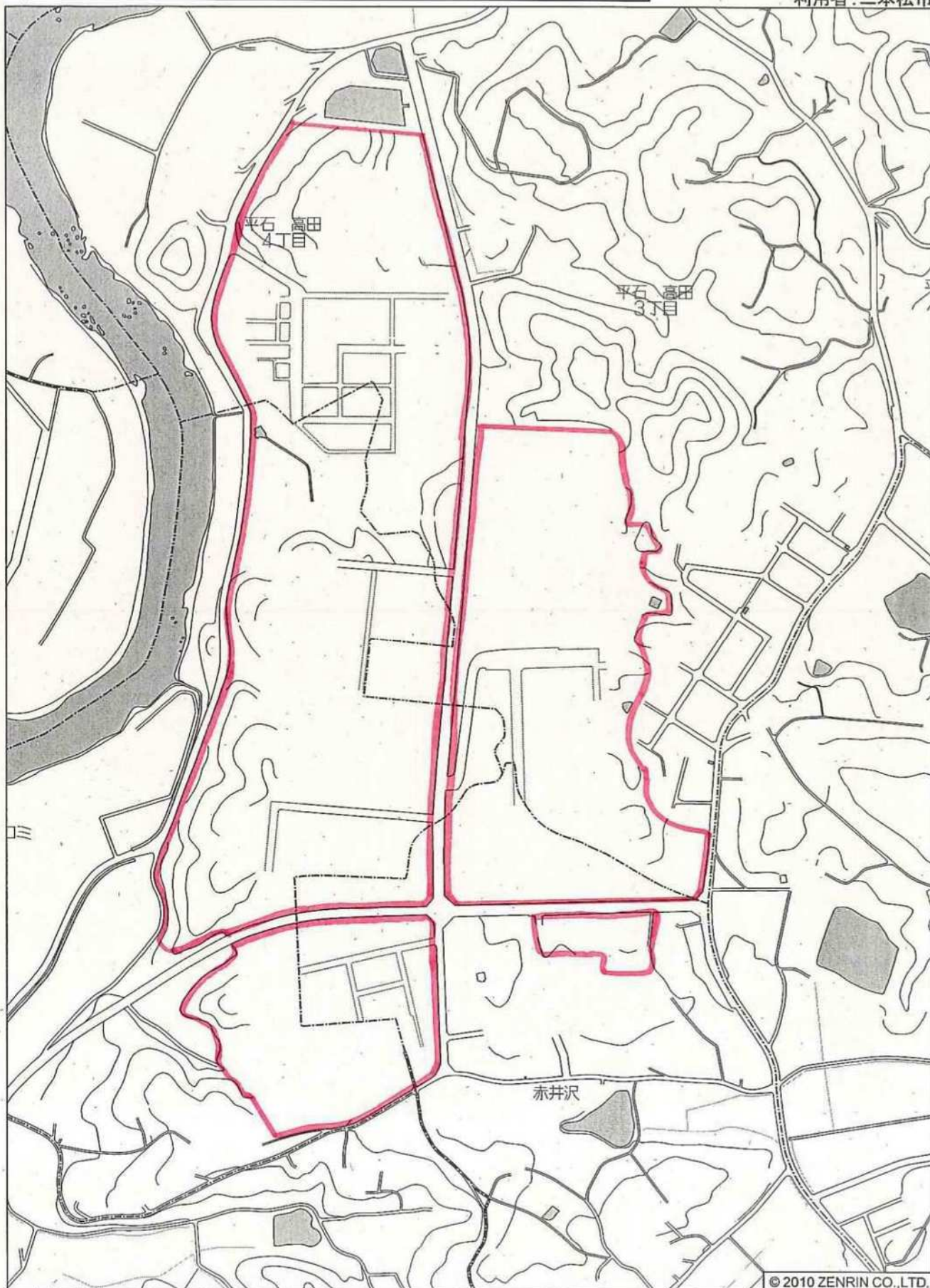
二本松市北トロミ付近

縮尺 1 / 1,500 45m

© 2010 ZENRIN CO., LTD.

重点促進区域(平石高田第二工業団地)

利用者:二本松市



二本松市平石 高田3丁目付近

縮尺 1 / 6,000 180m

重点促進区域(安達ヶ原工業団地)

利用者:二本松市



二本松市安達ヶ原6丁目付近

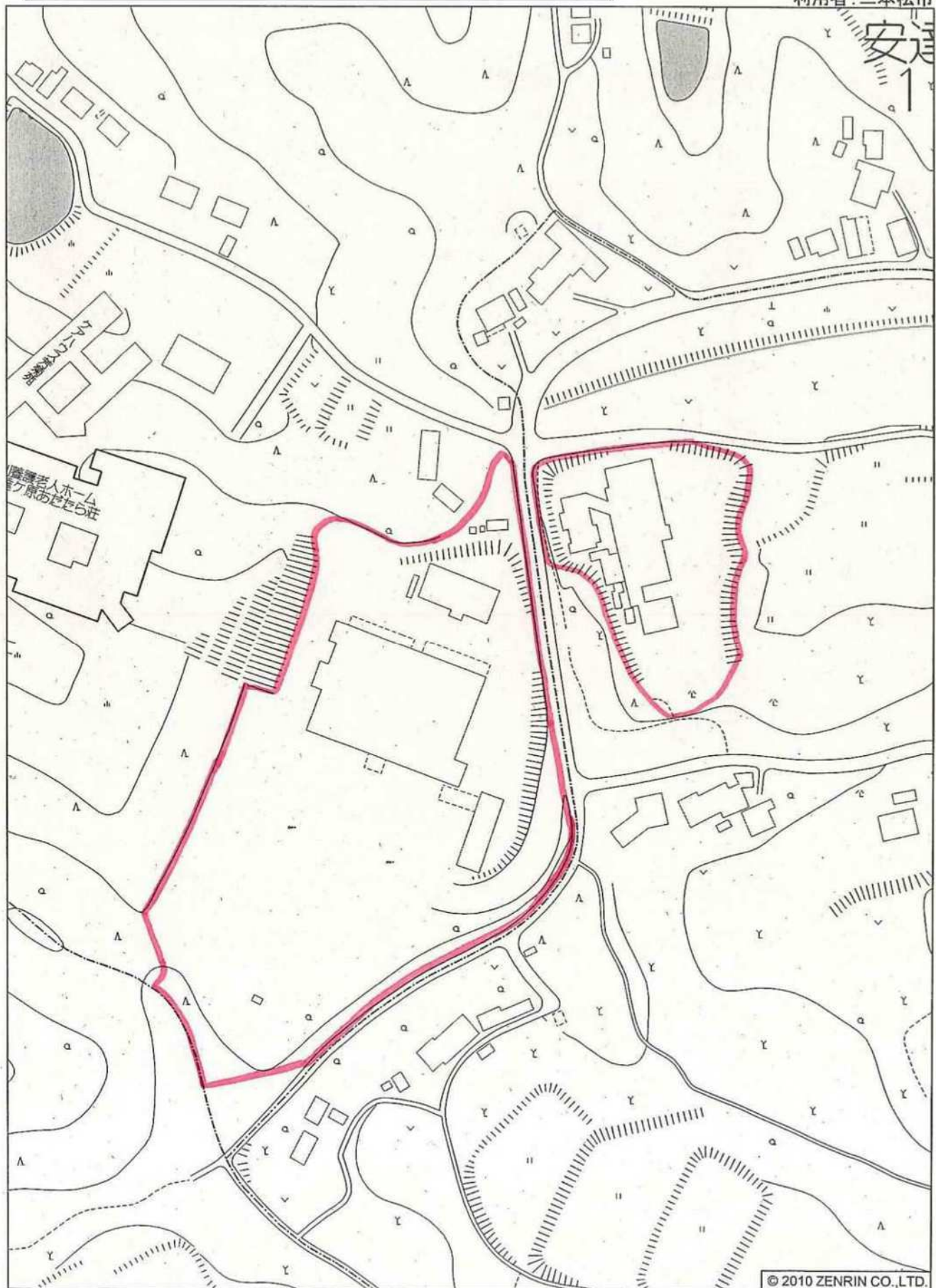
© 2010 ZENRIN CO.,LTD.

縮尺 1 / 2,000 60m

重点促進区域(安達ヶ原南工業団地)

利用者: 二本松市

安達ヶ原
1丁目

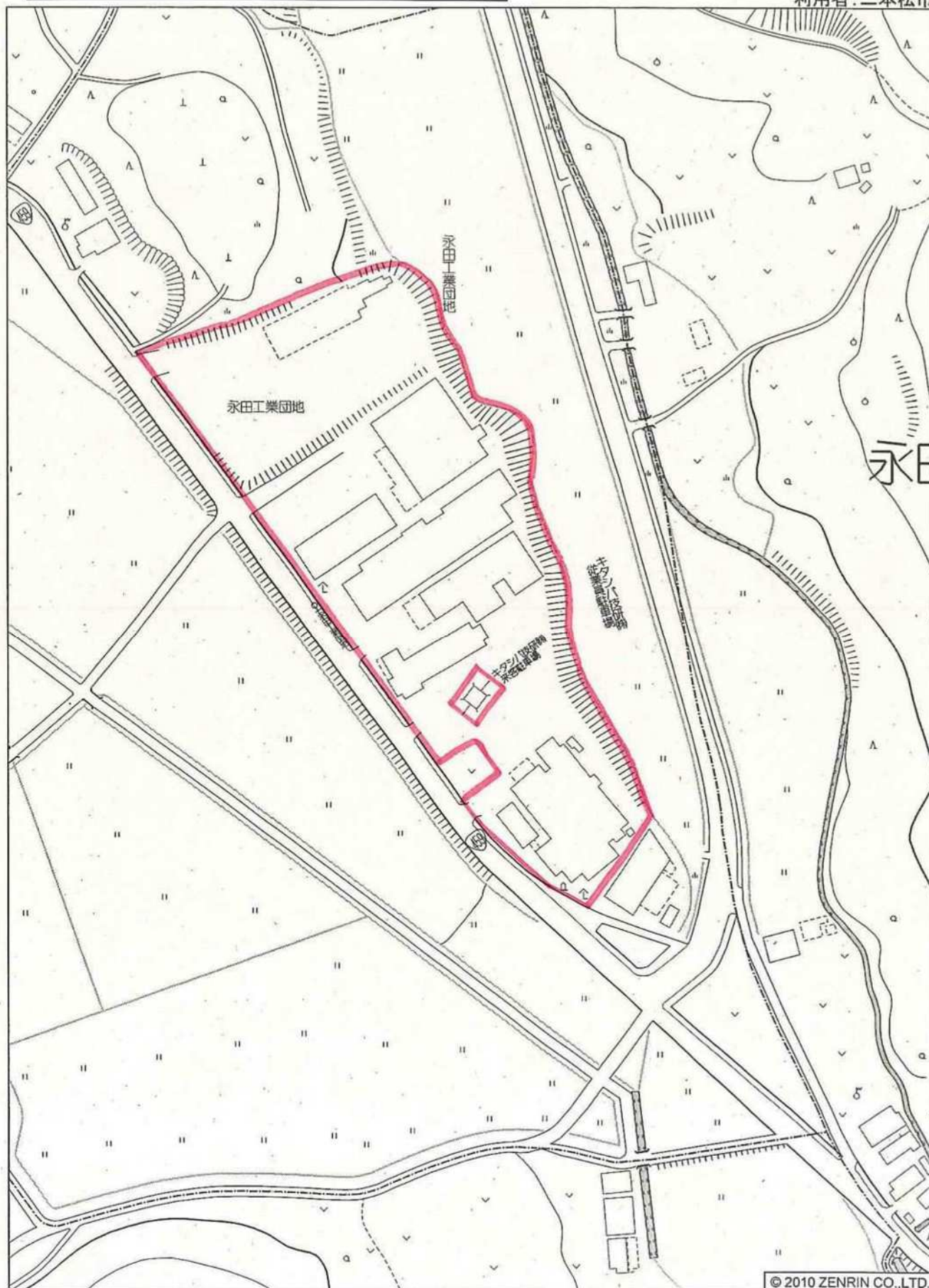


二本松市安達ヶ原1丁目付近


縮尺 1 / 2,000 60m

重点促進区域(永田工業団地)

利用者:二本松市

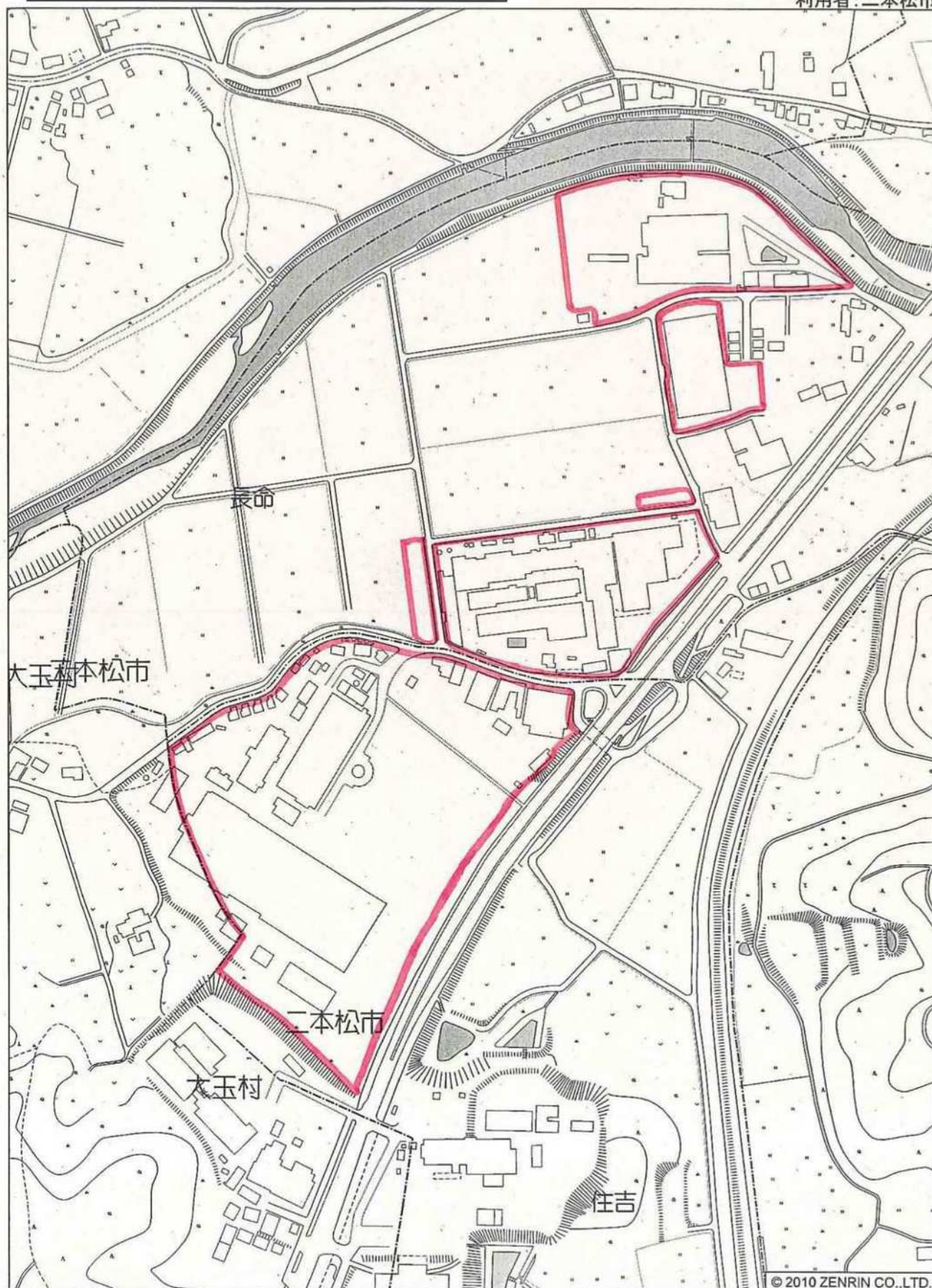


二本松市永田5丁目付近

縮尺 1 / 2,000  60m

重点促進区域(住吉工業団地)

利用者:二本松市



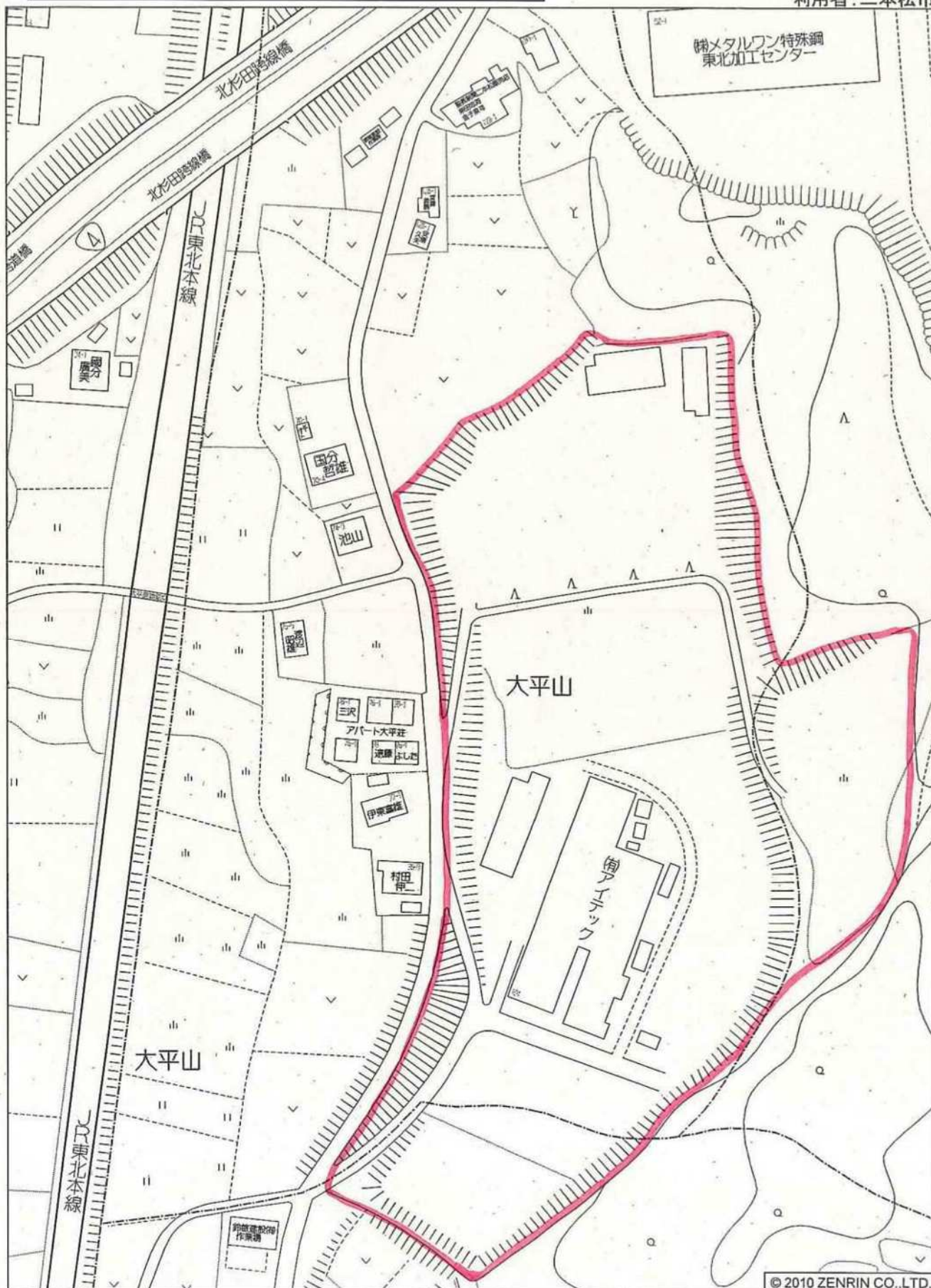
© 2010 ZENRIN CO.,LTD.

二本松市長命付近

縮尺 1 / 4,000 120m

重点促進区域(大平山工業団地)

利用者:二本松市



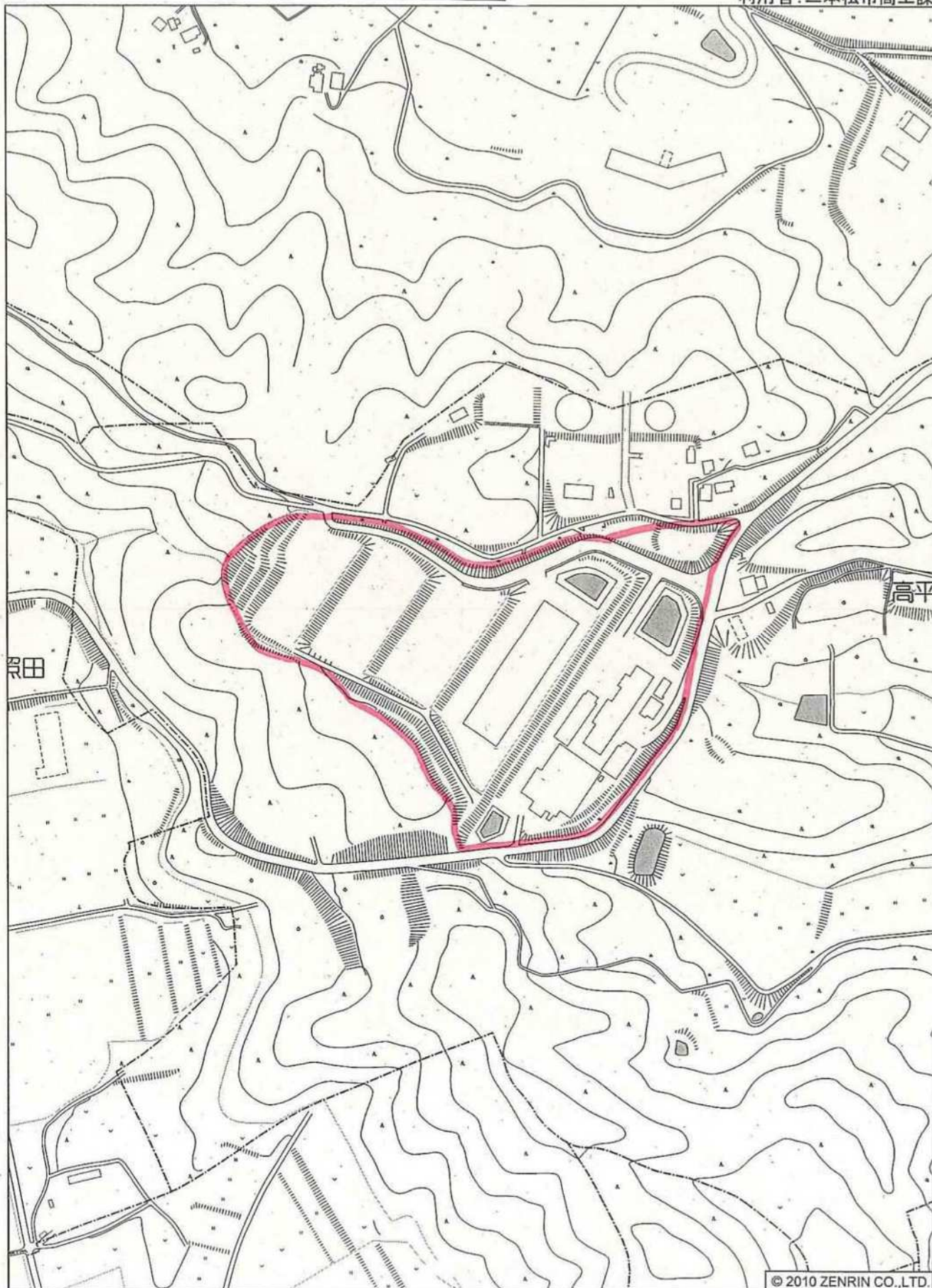
二本松市大平山付近

縮尺 1 / 1,500 45m

© 2010 ZENRIN CO.,LTD.

重点促進区域(高平工業団地)

利用者:二本松市商工課



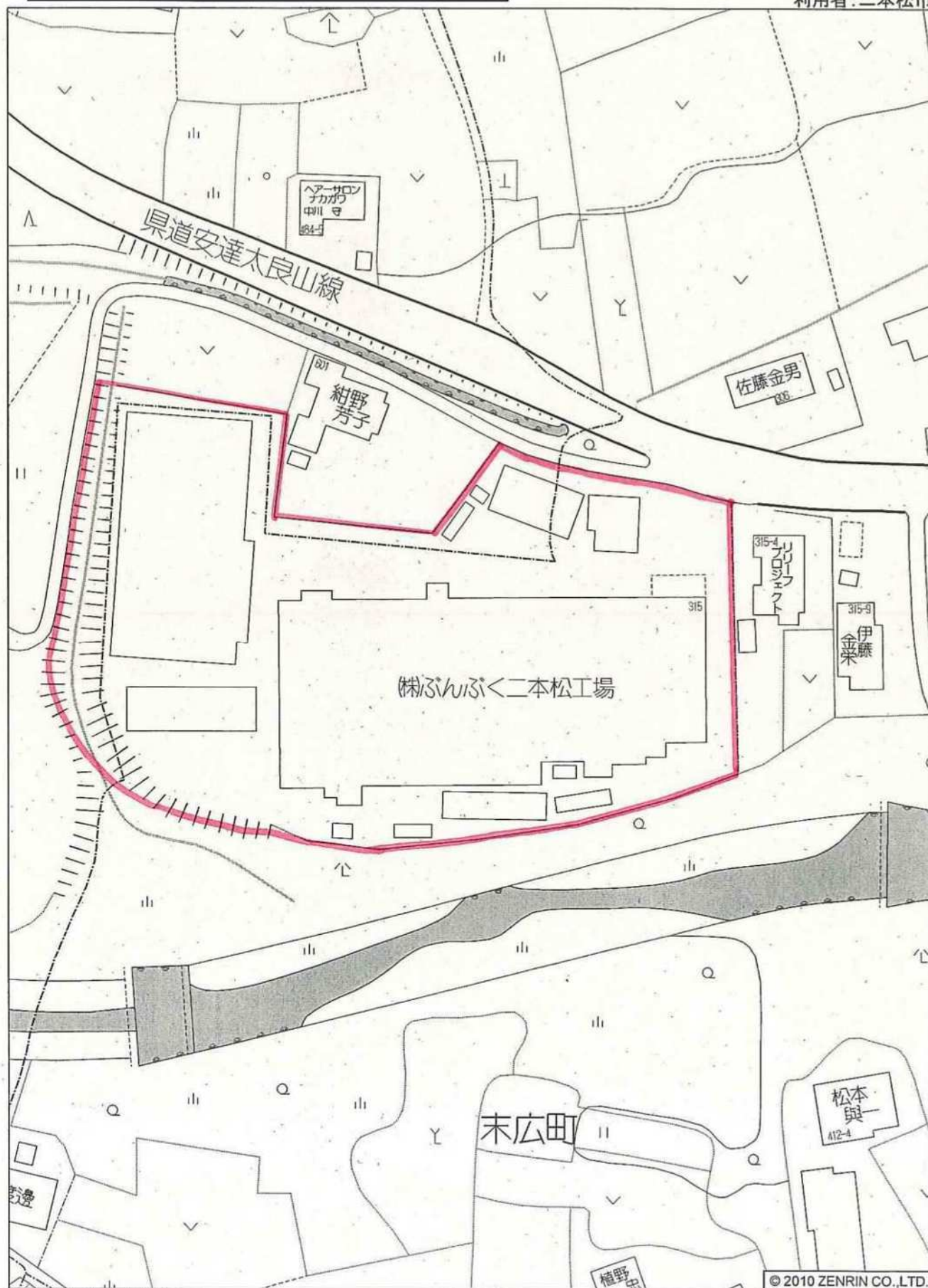
二本松市高平付近

© 2010 ZENRIN CO.,LTD.

縮尺 1 / 4,000 | 120m

重点促進区域(塩沢工業団地)

利用者:二本松市

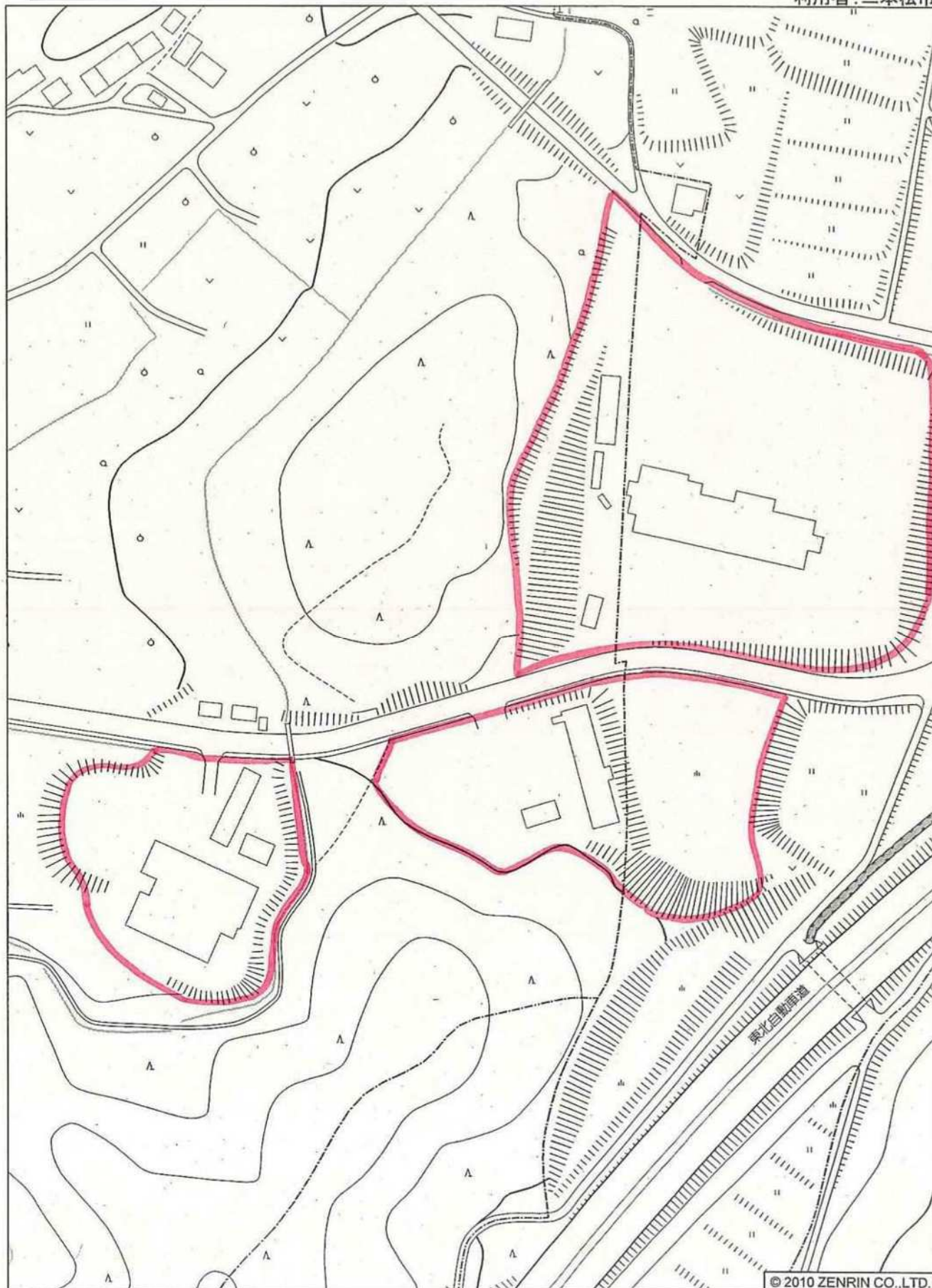


二本松市末広町付近

縮尺 1 / 1,000 30m

重点促進区域(山田工業団地)

利用者:二本松市



© 2010 ZENRIN CO., LTD.

二本松市原七 諏訪付近

縮尺 1 / 2,000 60m

重点促進区域(蓬田工業団地)

利用者:二本松市商工課



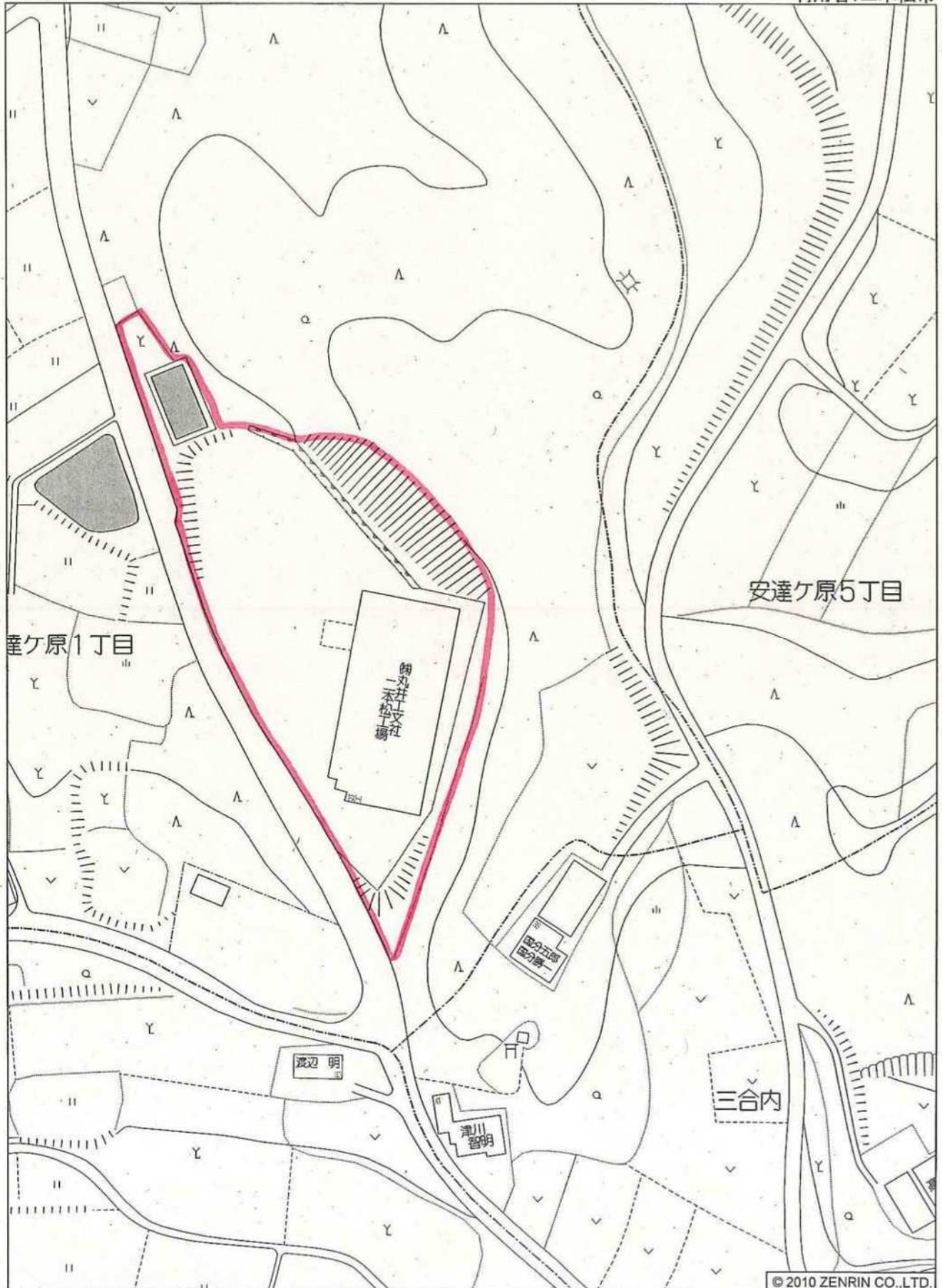
二本松市蓬田付近

© 2010 ZENRIN CO.,LTD.

縮尺 1 / 2,000 | 60m

重点促進区域(安達ヶ原一丁目工業団地)

利用者:二本松市



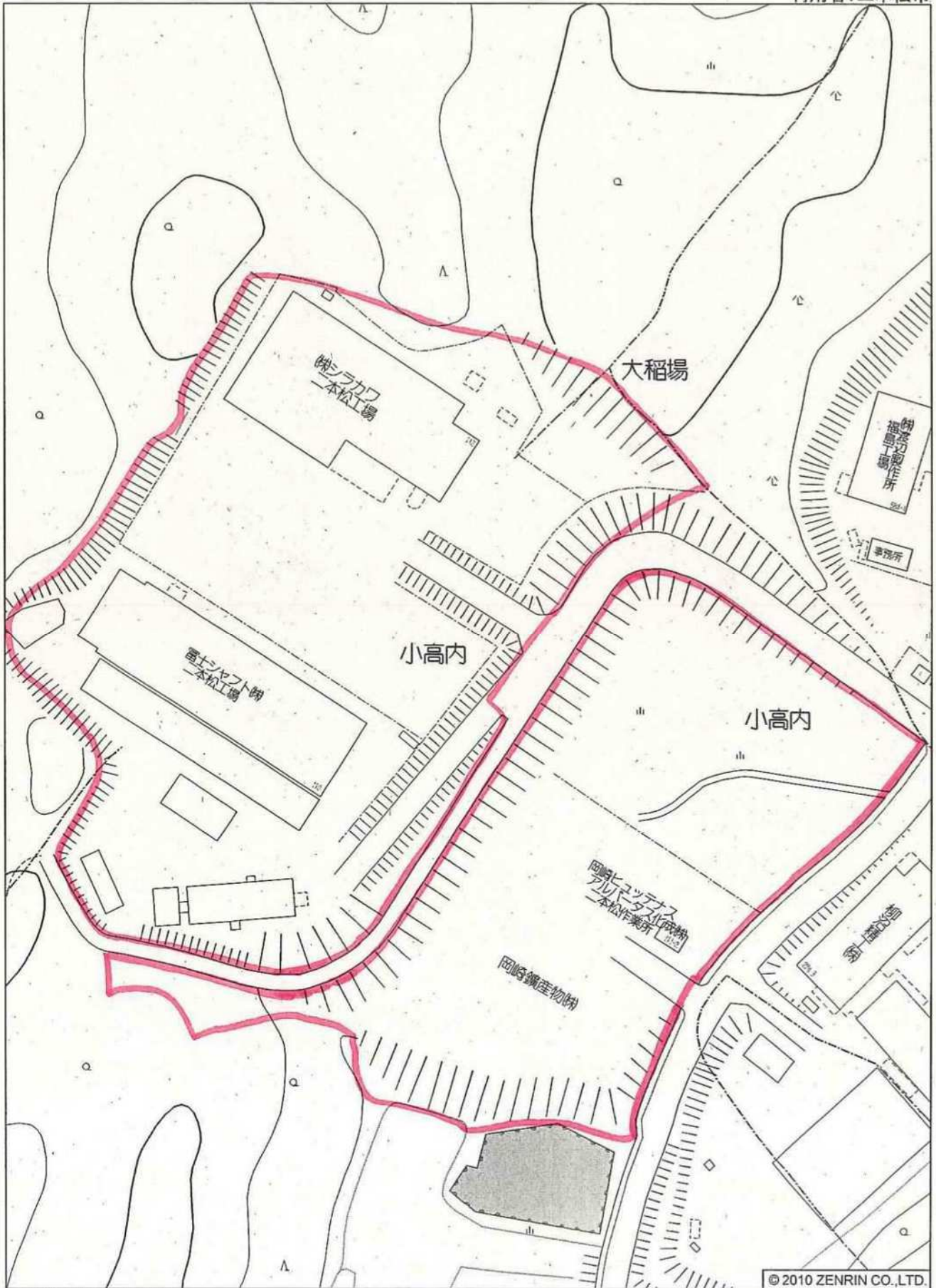
二本松市安達ヶ原1丁目付近

縮尺 1 / 1,500 45m

© 2010 ZENRIN CO.,LTD.

重点促進区域(小高内工業団地)

利用者:二本松市

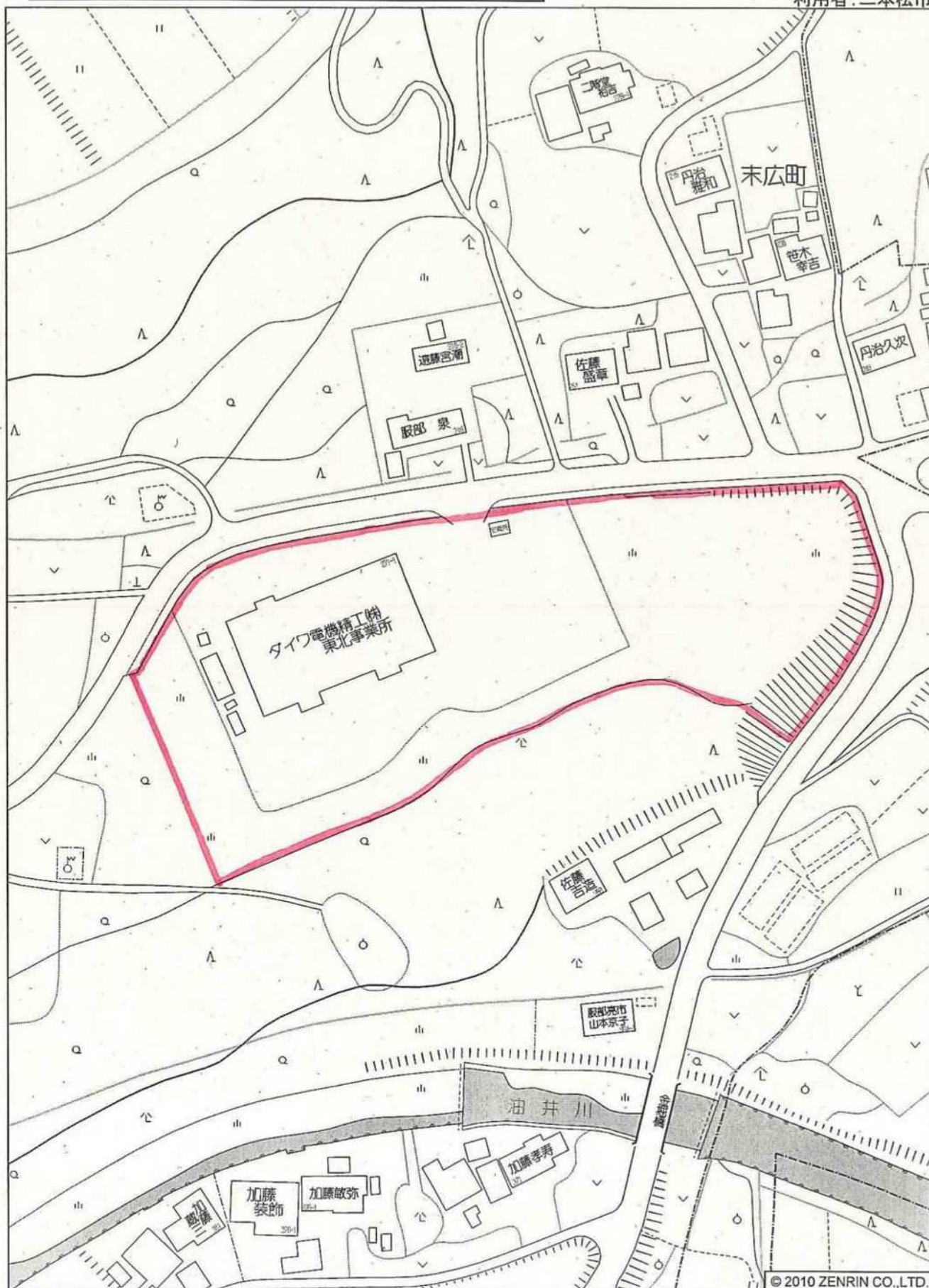


二本松市小高内付近

縮尺 1 / 1,500 | 45m

重点促進区域(末広町工業団地)

利用者: 二本松市

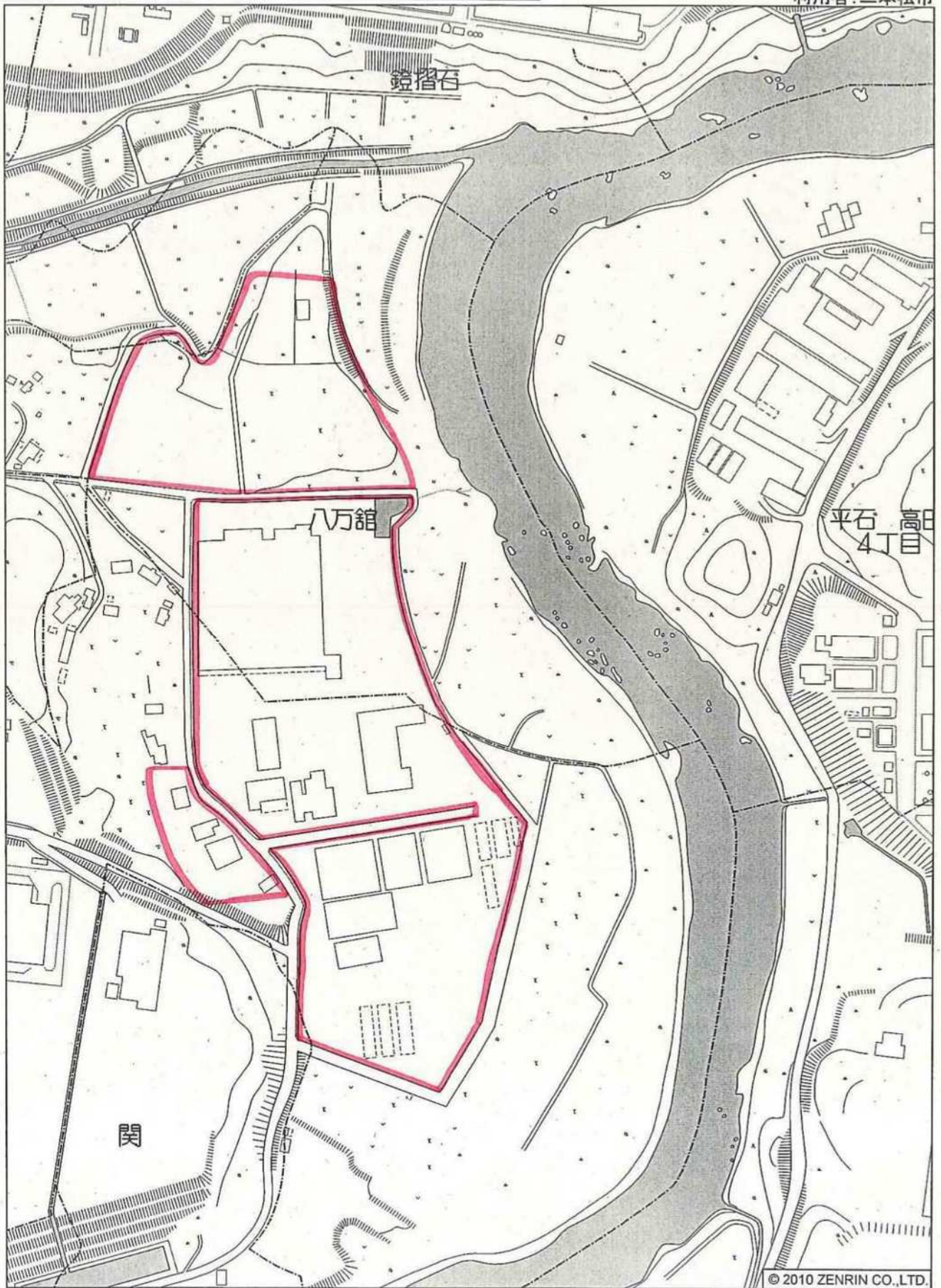


二本松市末広町付近

縮尺 1 / 1,500 45m

重点促進区域(八万館工業団地)

利用者:二本松市

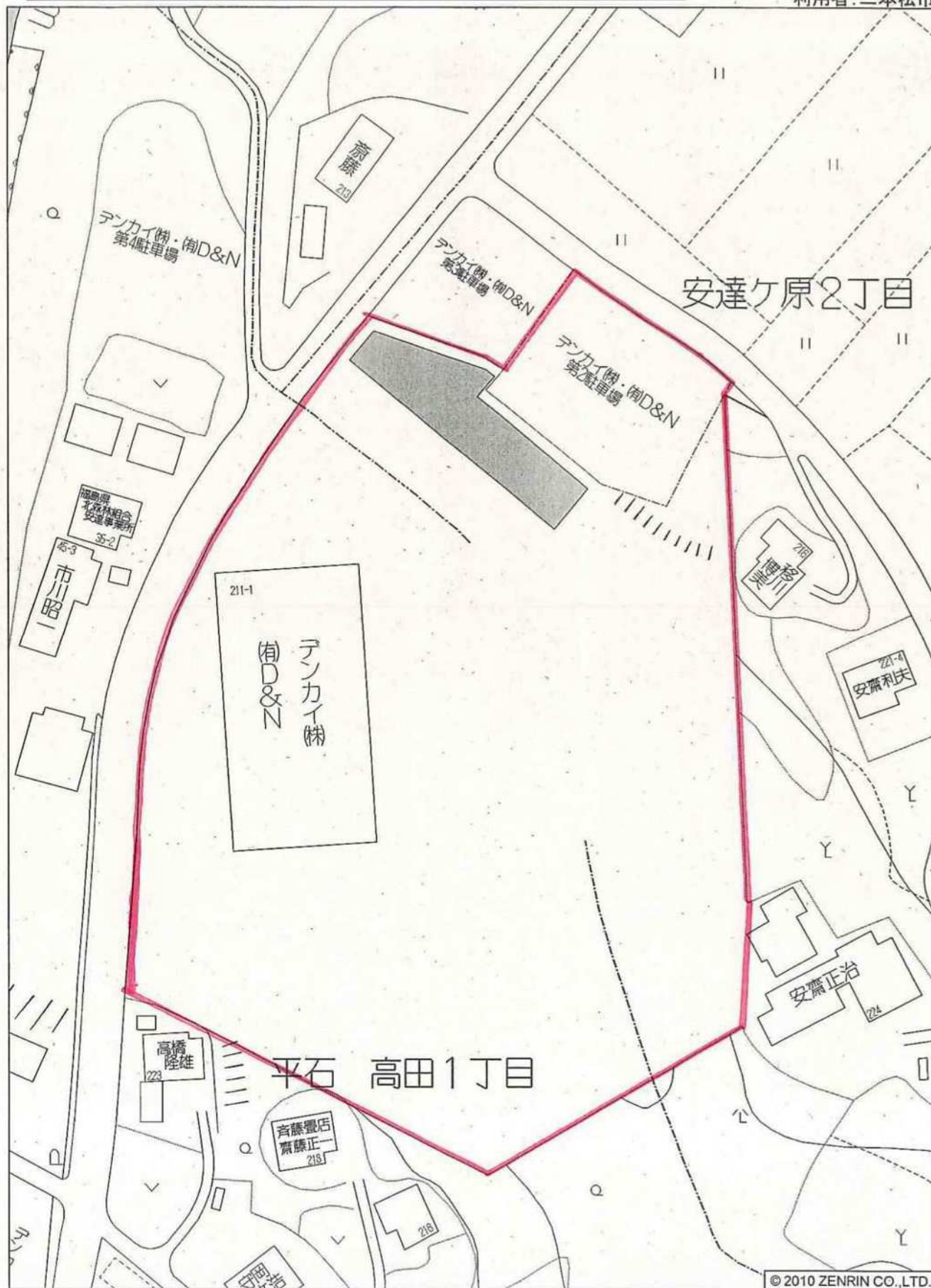


二本松市八万館付近

縮尺 1 / 4,000 | 120m

重点促進区域(平石高田一丁目工業団地)

利用者: 二本松市



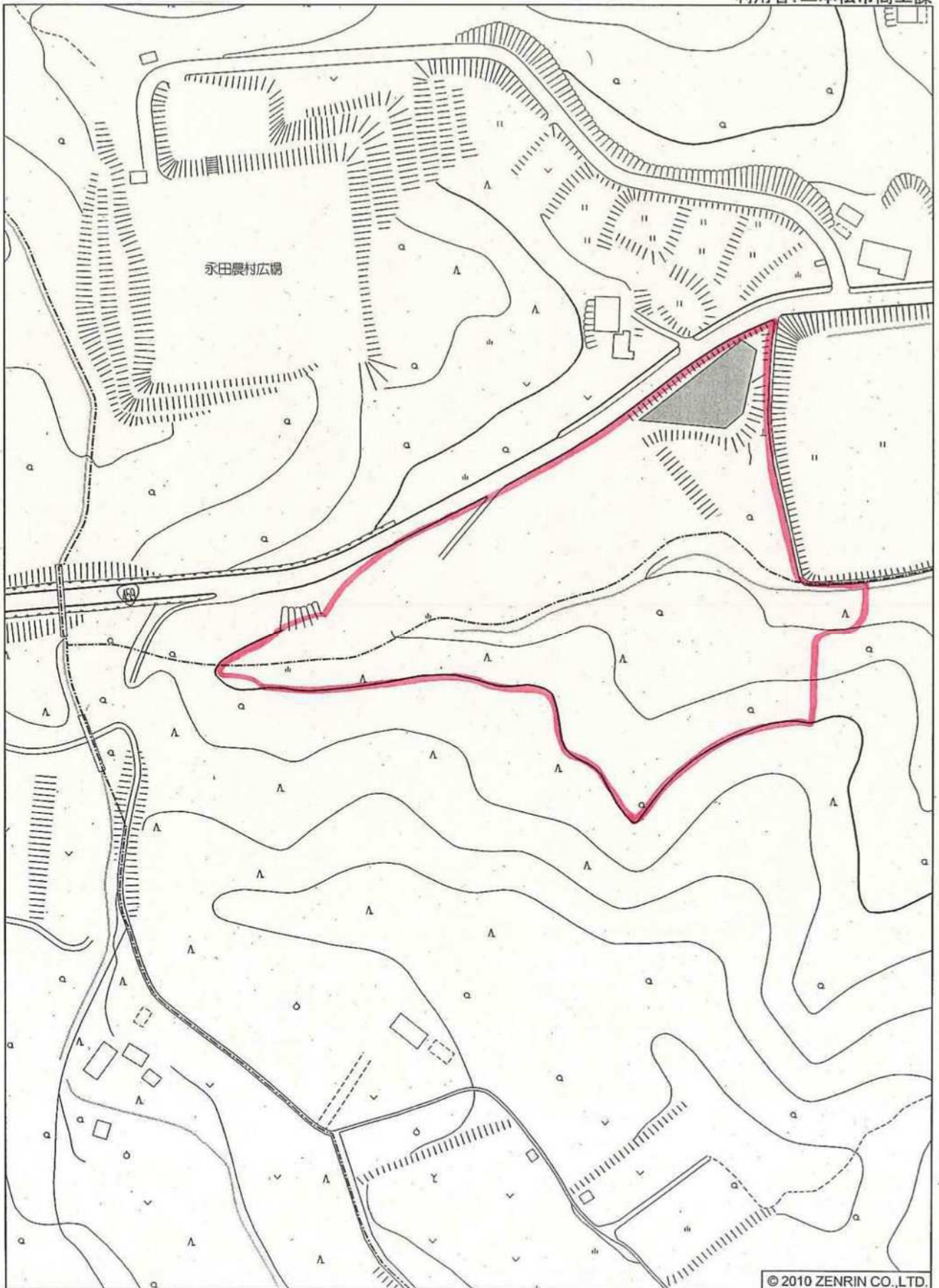
二本松市安達ヶ原2丁目付近

縮尺 1 / 1,000 30m

© 2010 ZENRIN CO., LTD.

重点促進区域(永田六丁目工業団地)

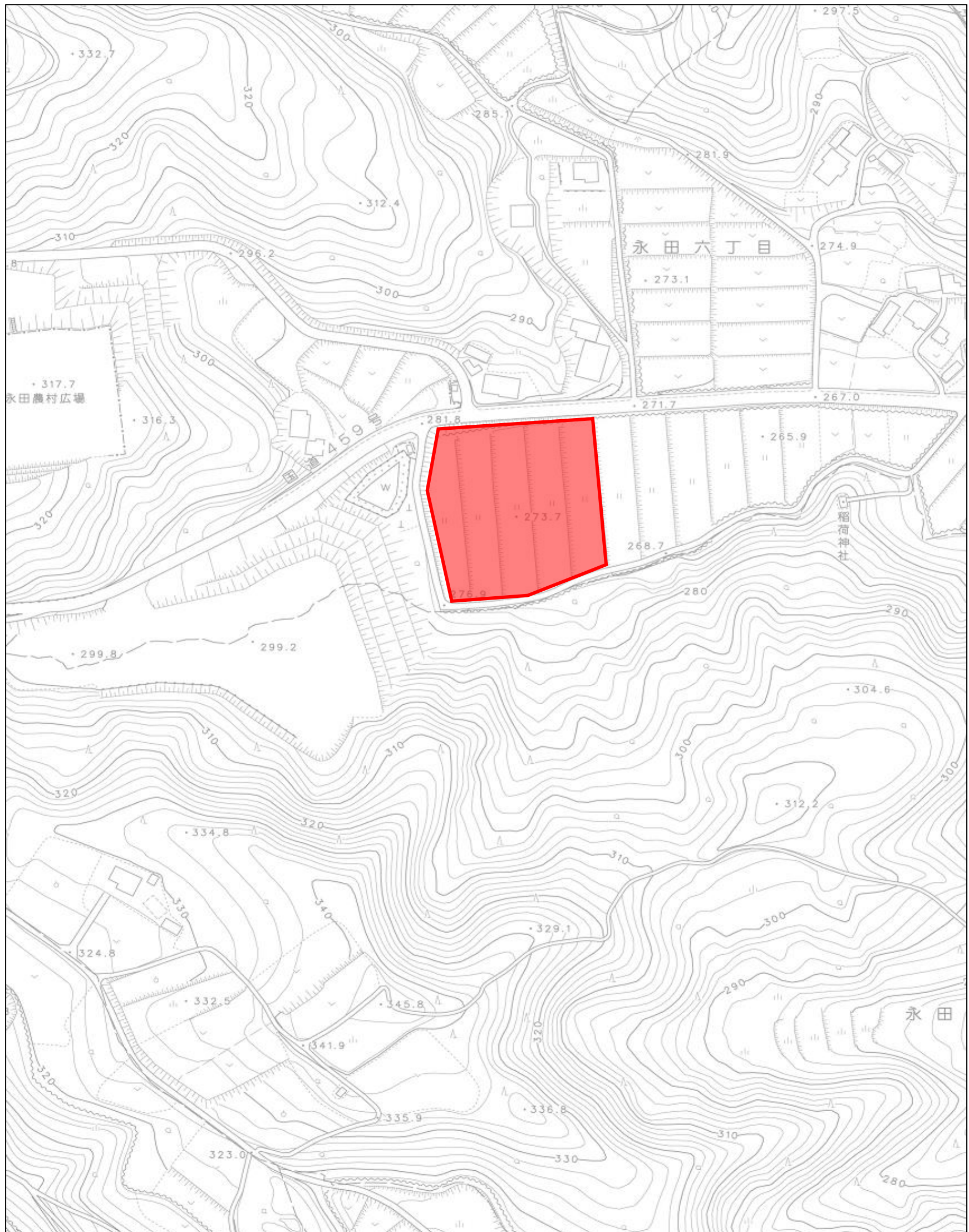
利用者:二本松市商工課



二本松市永田5丁目付近

縮尺 1 / 2,000 | 60m

重点促進区域（永田六丁目）



重点促進区域(江口工業団地)

利用者:二本松市



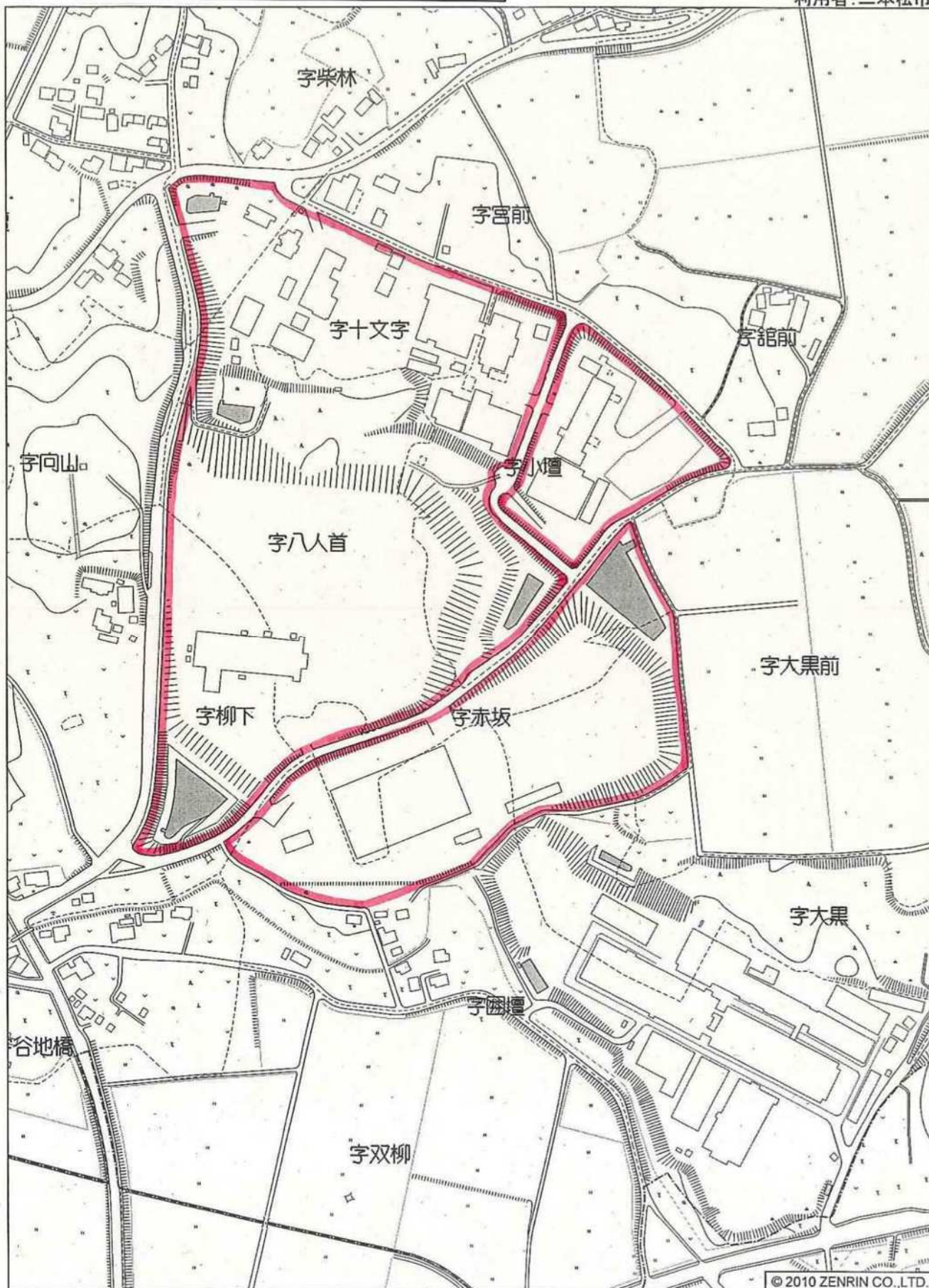
二本松市江口付近

© 2010 ZENRIN CO.,LTD.

縮尺 1 / 1,000 

重点促進区域(安達工業団地)

利用者:二本松市



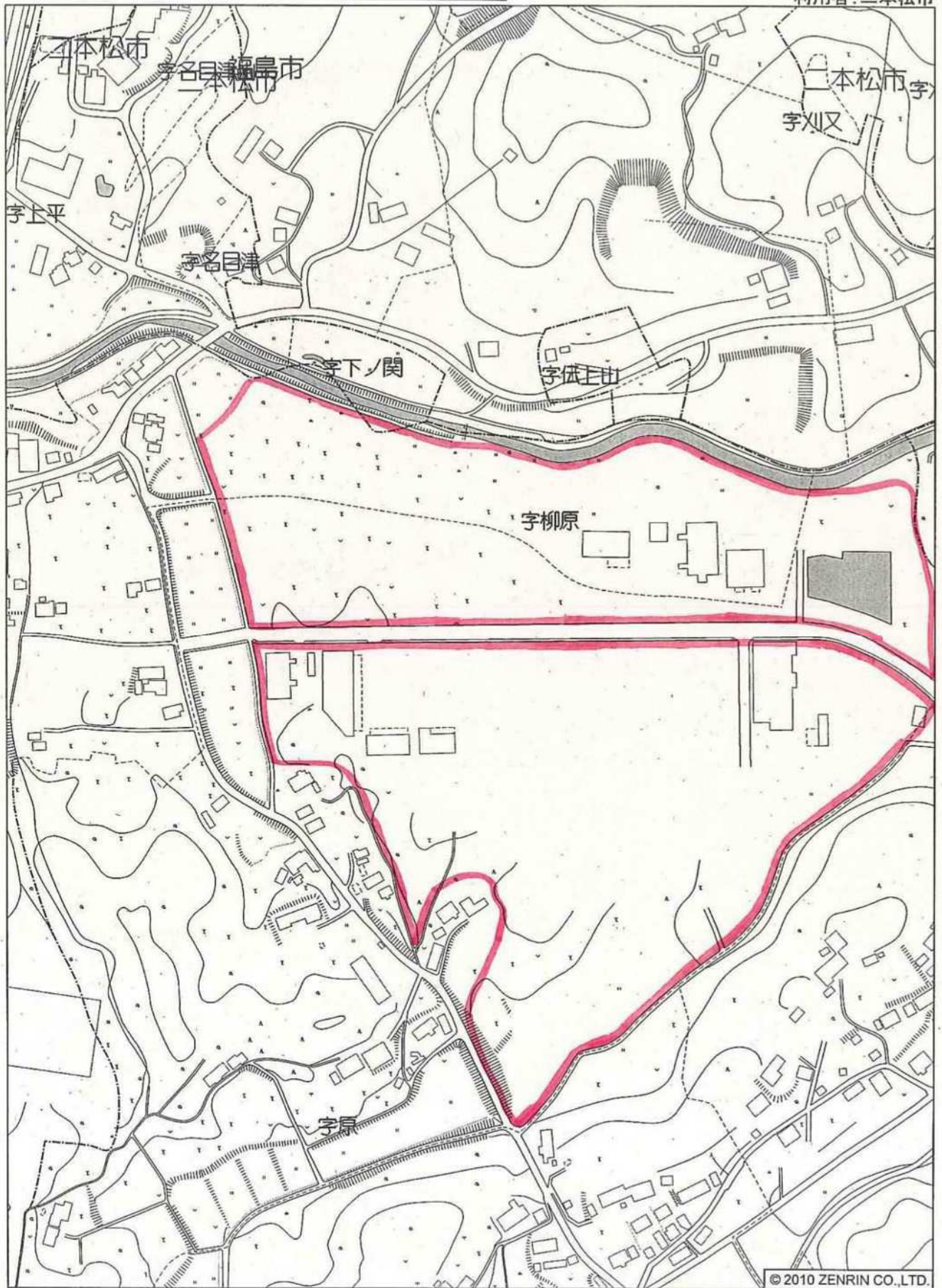
二本松市渋川字小壇付近

© 2010 ZENRIN CO.,LTD.

縮尺 1 / 4,000 | 120m

重点促進区域(小沢工業団地)

利用者:二本松市



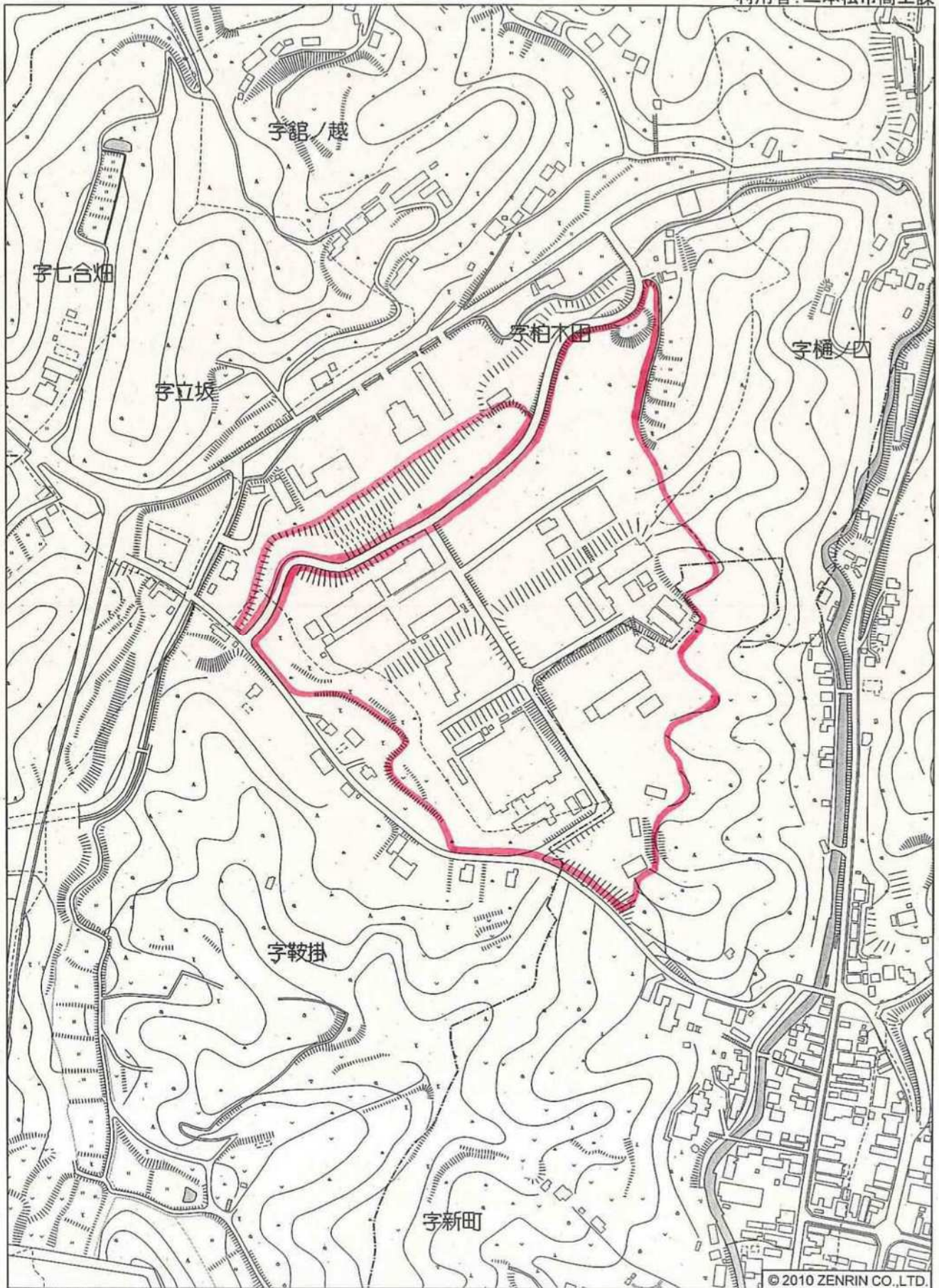
© 2010 ZENRIN CO.,LTD.

二本松市小沢字原付近

縮尺 1 / 4,000 | 120m

重点促進区域(柏木田工業団地)

利用者: 二本松市商工課



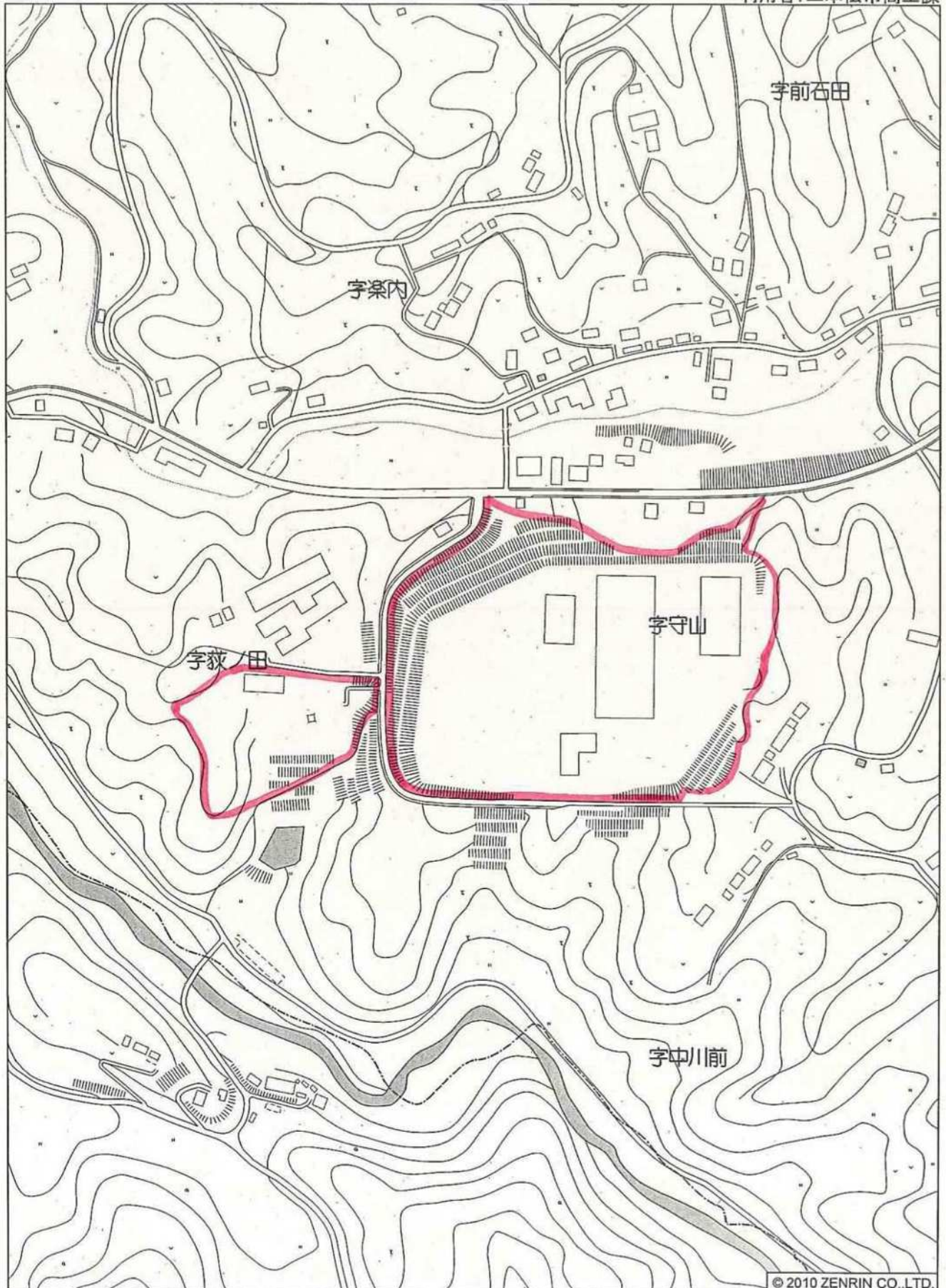
二本松市西勝田字柏木田付近

縮尺 1 / 4,000 120m

© 2010 ZENRIN CO., LTD.

重点促進区域(太田工業団地)

利用者:二本松市商工課

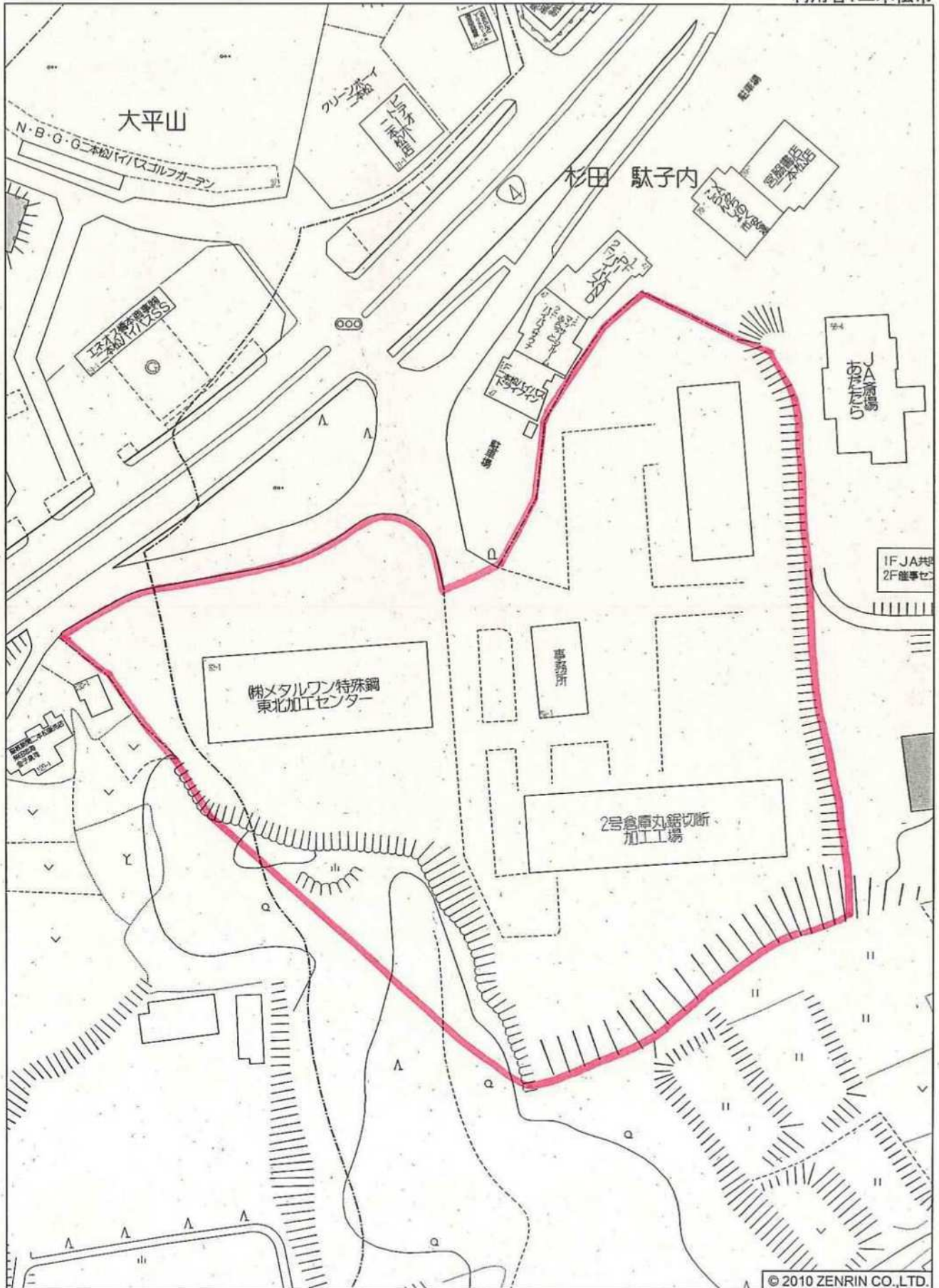


二本松市太田字守山付近

縮尺 1 / 4,000 | 120m

重点促進区域(杉田駄子内)

利用者:二本松市



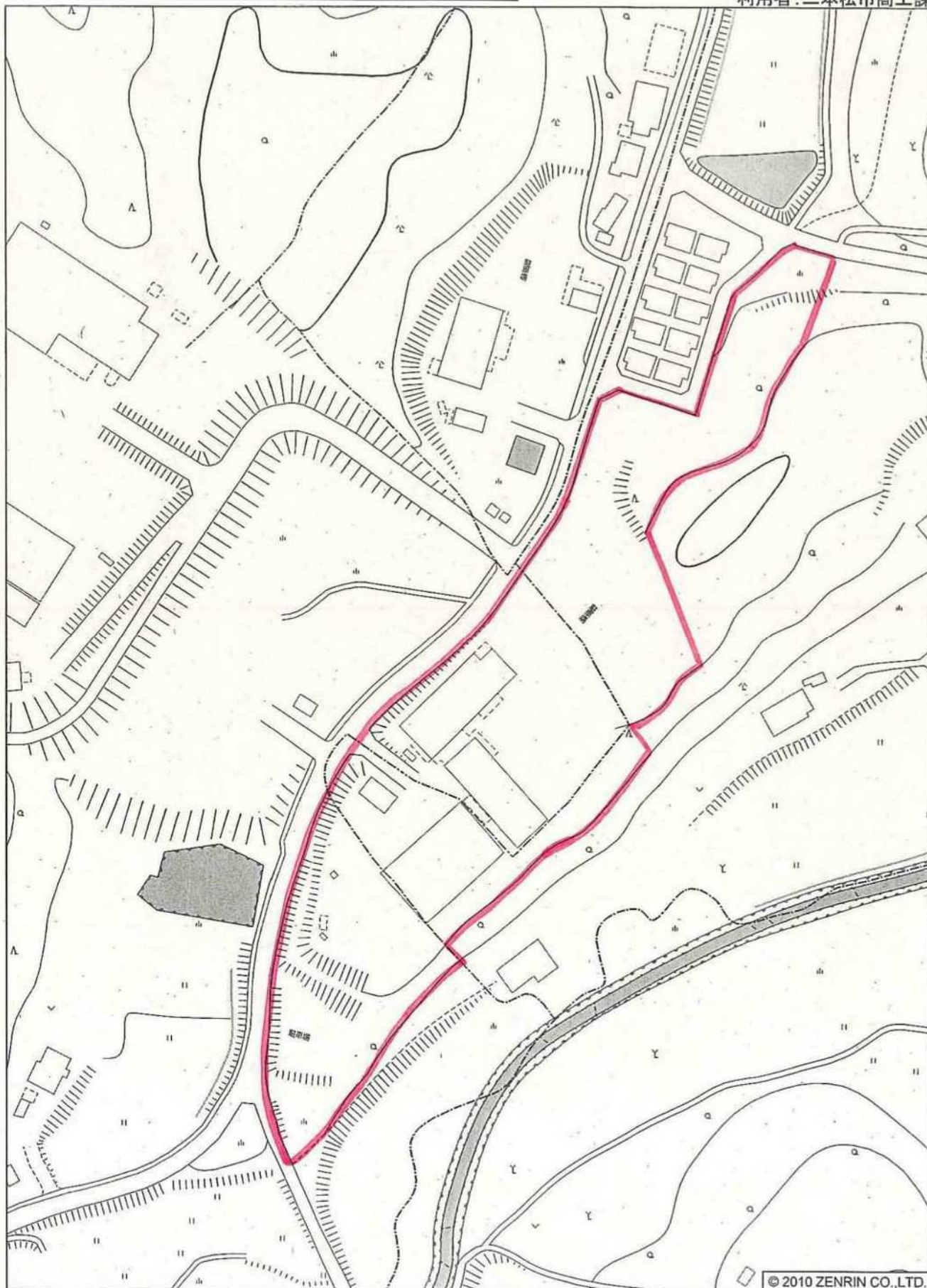
二本松市杉田 駄子内付近

縮尺 1 / 1,500 45m

© 2010 ZENRIN CO.,LTD.

重点促進区域(小高内)

利用者:二本松市商工課

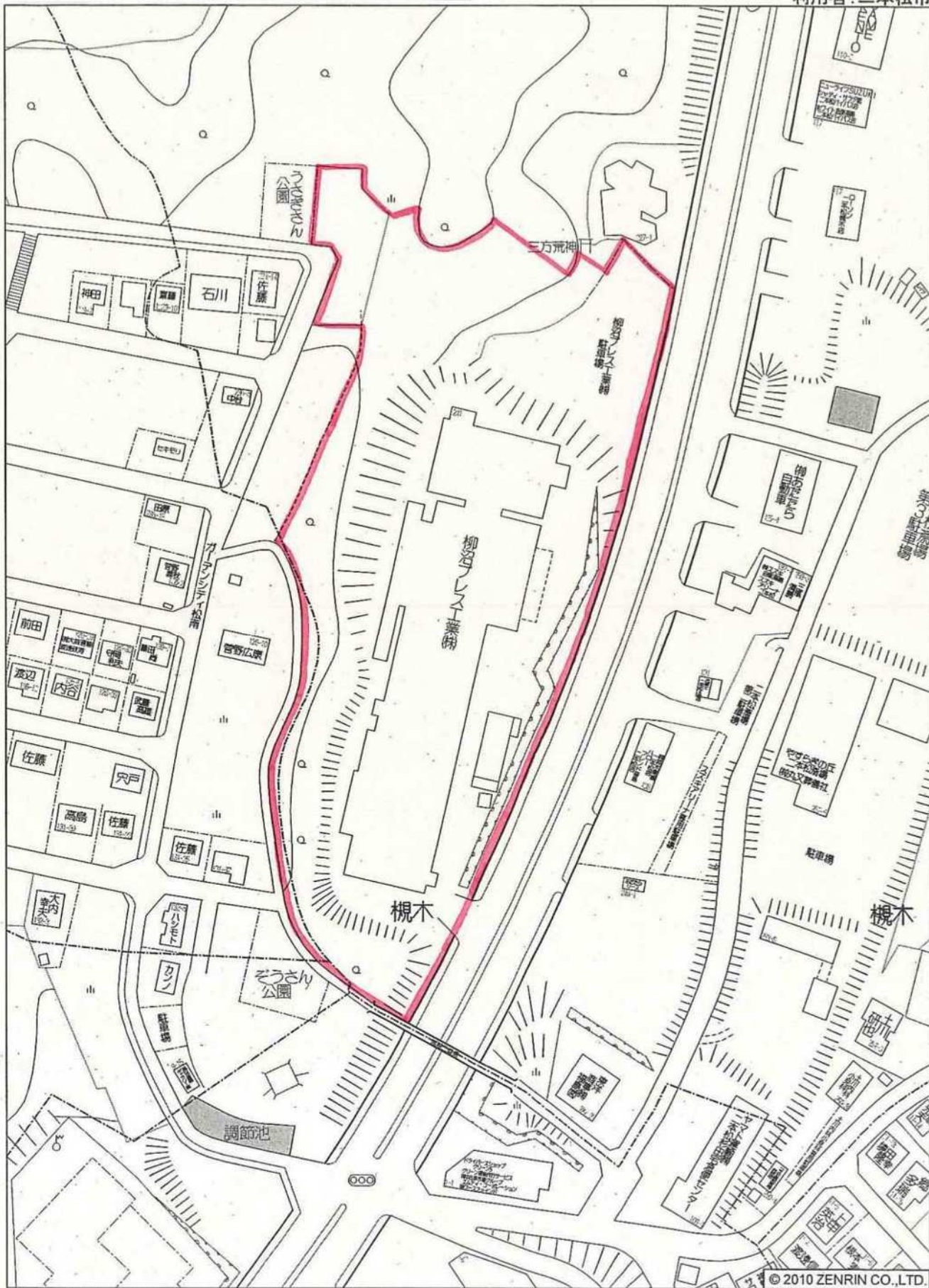


二本松市小高内付近

縮尺 1 / 2,000 | 60m

重点促進区域(槻木)

利用者:二本松市



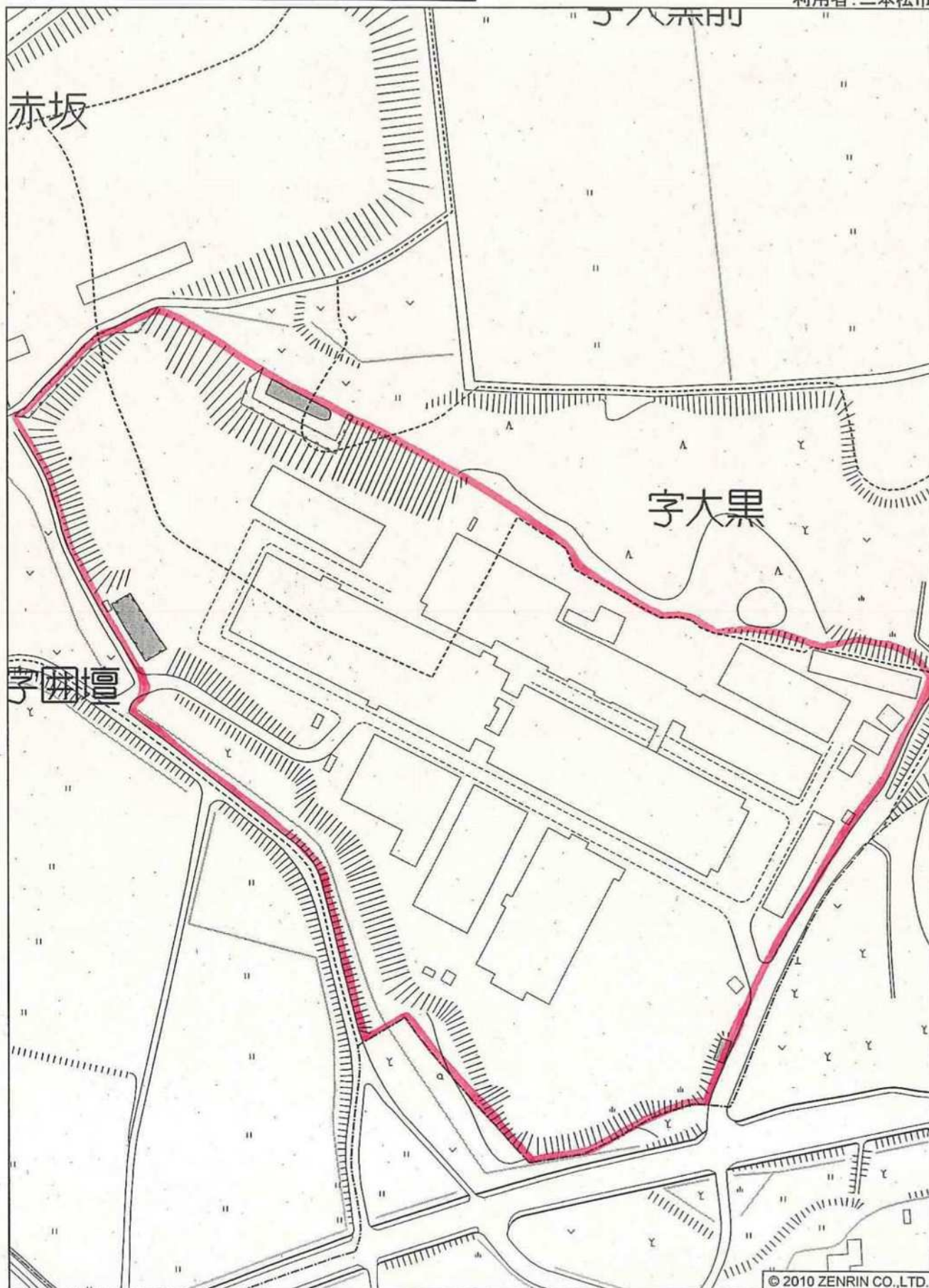
二本松市槻木付近

縮尺 1 / 1,500 [

45m

重点促進区域(囲壇)

利用者:二本松市

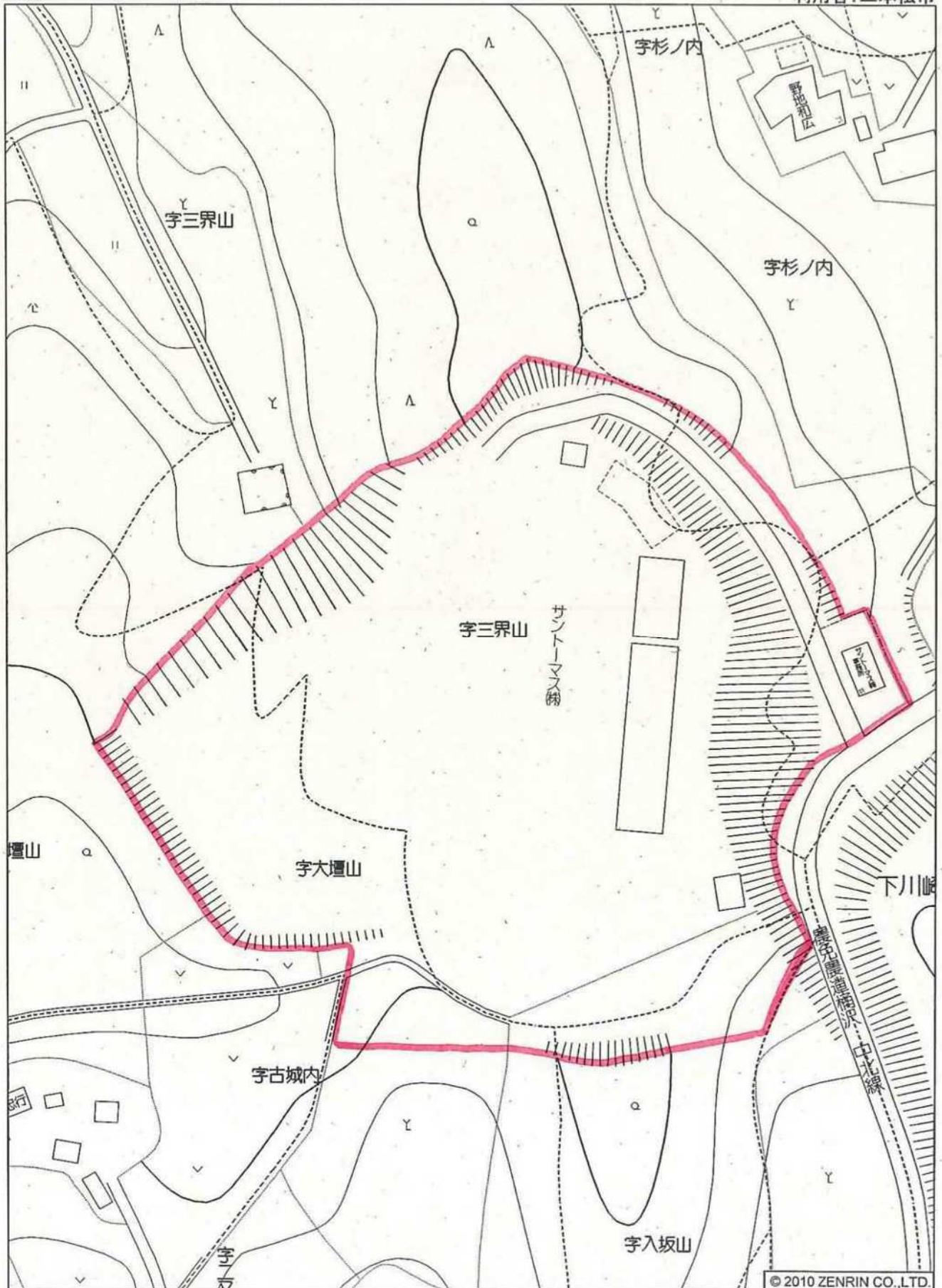


二本松市渋川字囲壇付近

縮尺 1 / 2,000 | 60m

重点促進区域(三界山)

利用者:二本松市



二本松市下川崎字三界山付近

縮尺 1 / 1,500 45m

© 2010 ZENRIN CO., LTD.

重点促進区域(下黒沼)

利用者:二本松市商工課



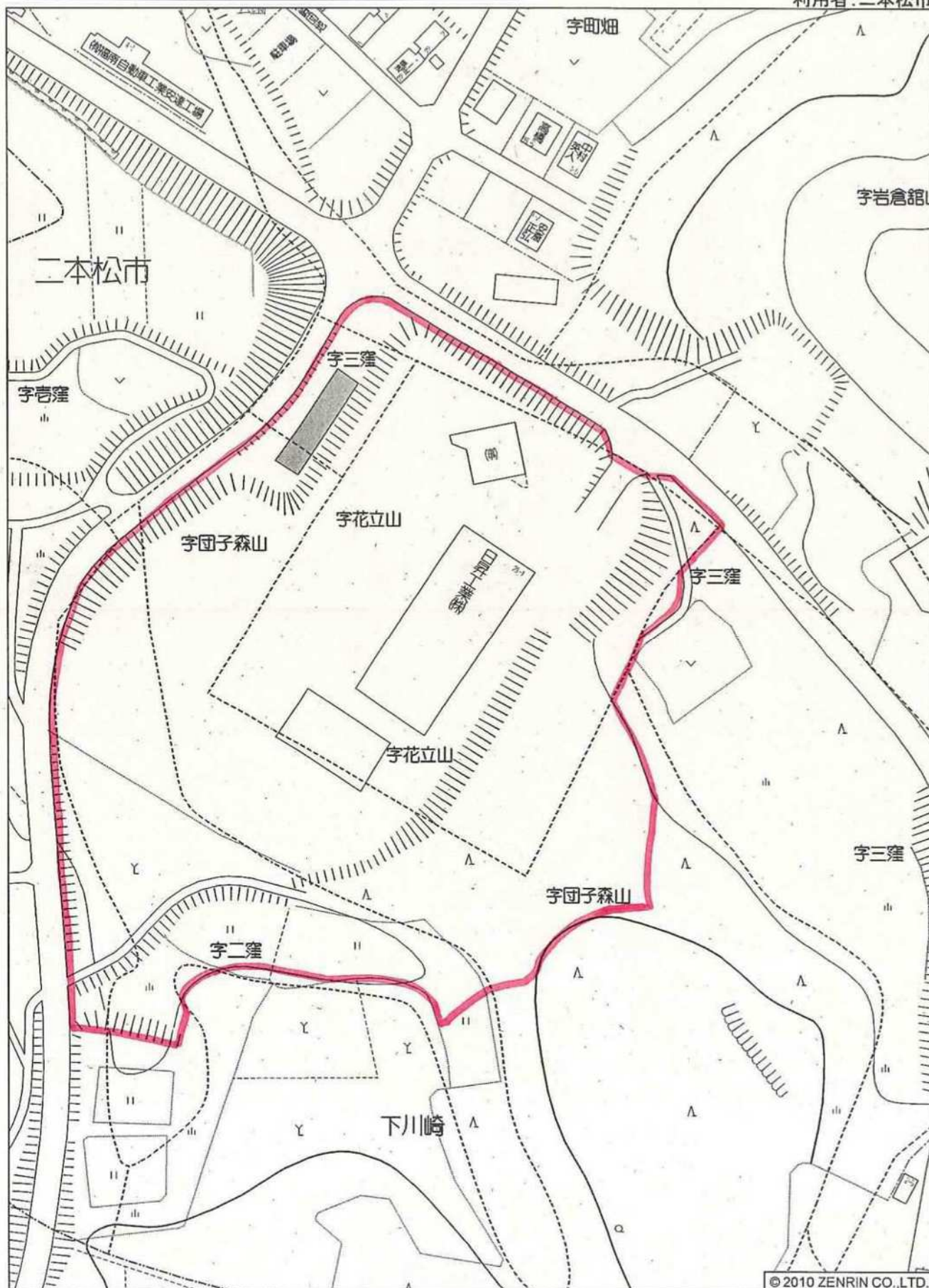
二本松市渋川字下黒沼付近

© 2010 ZENRIN CO., LTD.

縮尺 1 / 2,000 60m

重点促進区域(花立山)

利用者:二本松市



二本松市下川崎字花立山付近

縮尺 1 / 1,500 45m

© 2010 ZENRIN CO.,LTD.

重点促進区域(名目津)

利用者: 二本松市

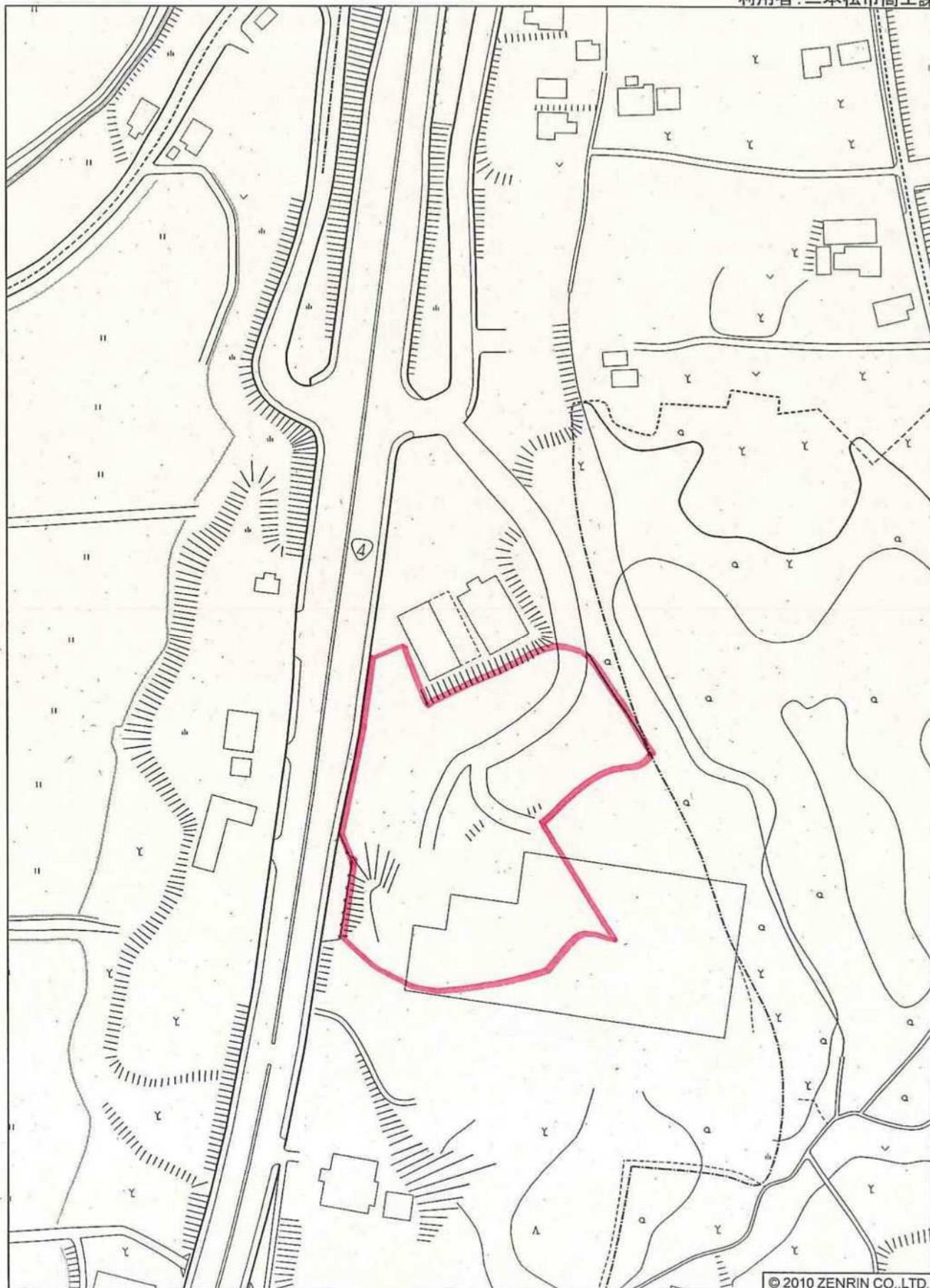


二本松市米沢字名目志付近

縮尺 1 / 1,000 30m

重点促進区域(舟山)

利用者:二本松市商工課

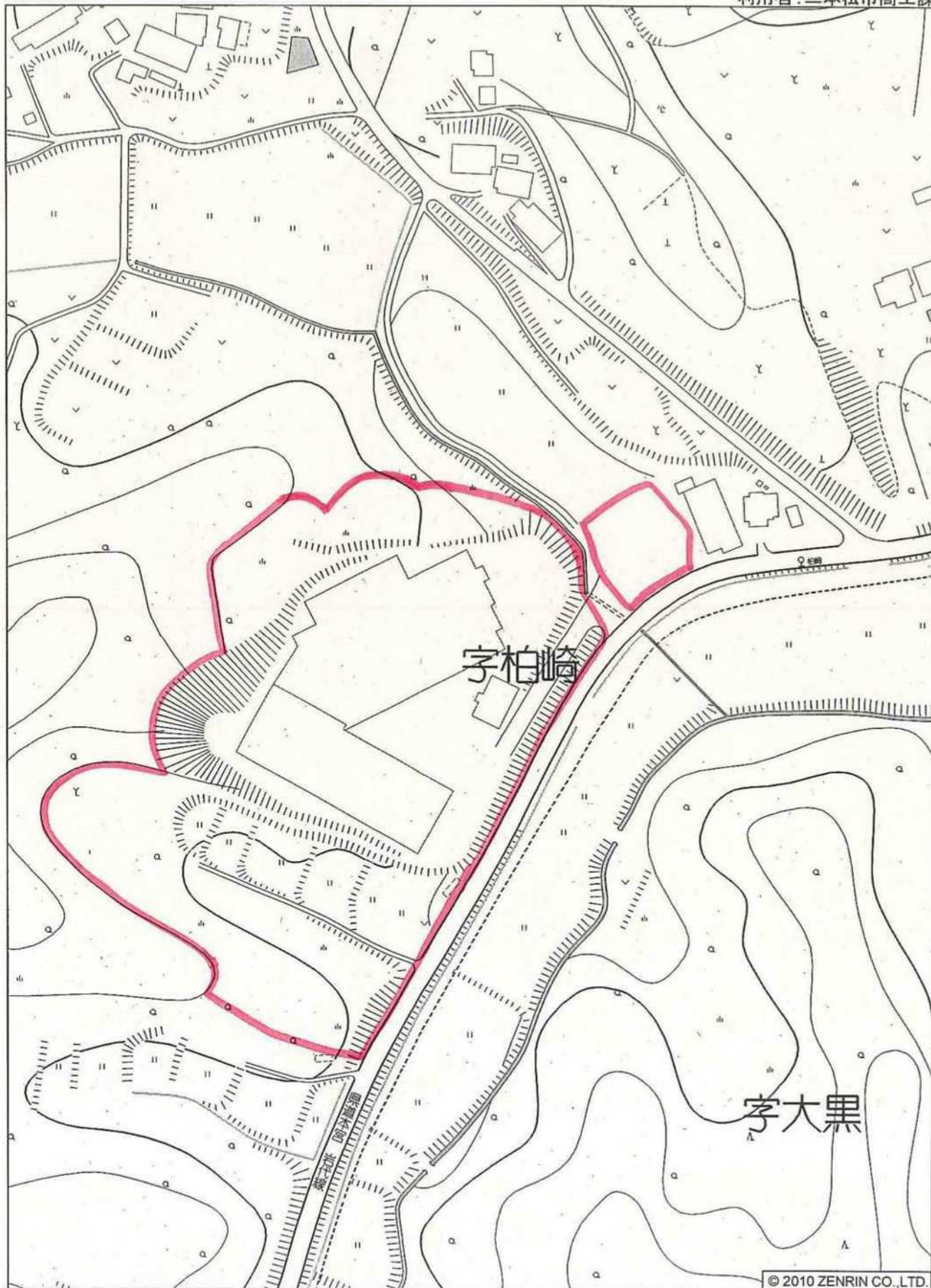


二本松市渋川字舟山付近

縮尺 1 / 2,000 | 60m

重点促進区域(柏崎)

利用者:二本松市商工課



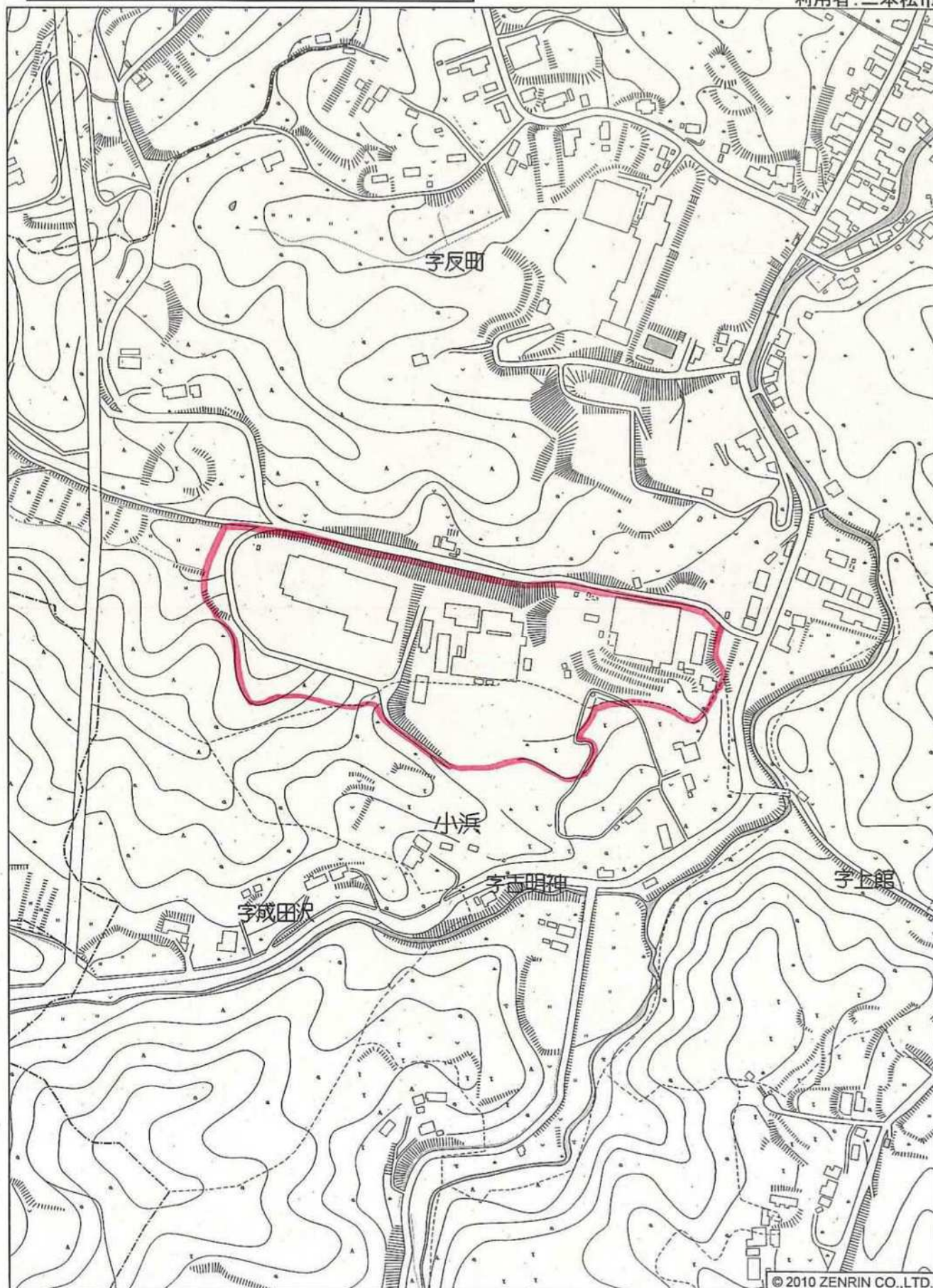
二本松市成田字柏崎付近

© 2010 ZENRIN CO.,LTD.

縮尺 1 / 2,000 | 60m

重点促進区域(反町)

利用者:二本松市



二本松市小浜字反町付近

© 2010 ZENRIN CO.,LTD.

縮尺 1 / 4,000 | 120m

重点促進区域(中井)

利用者:二本松市



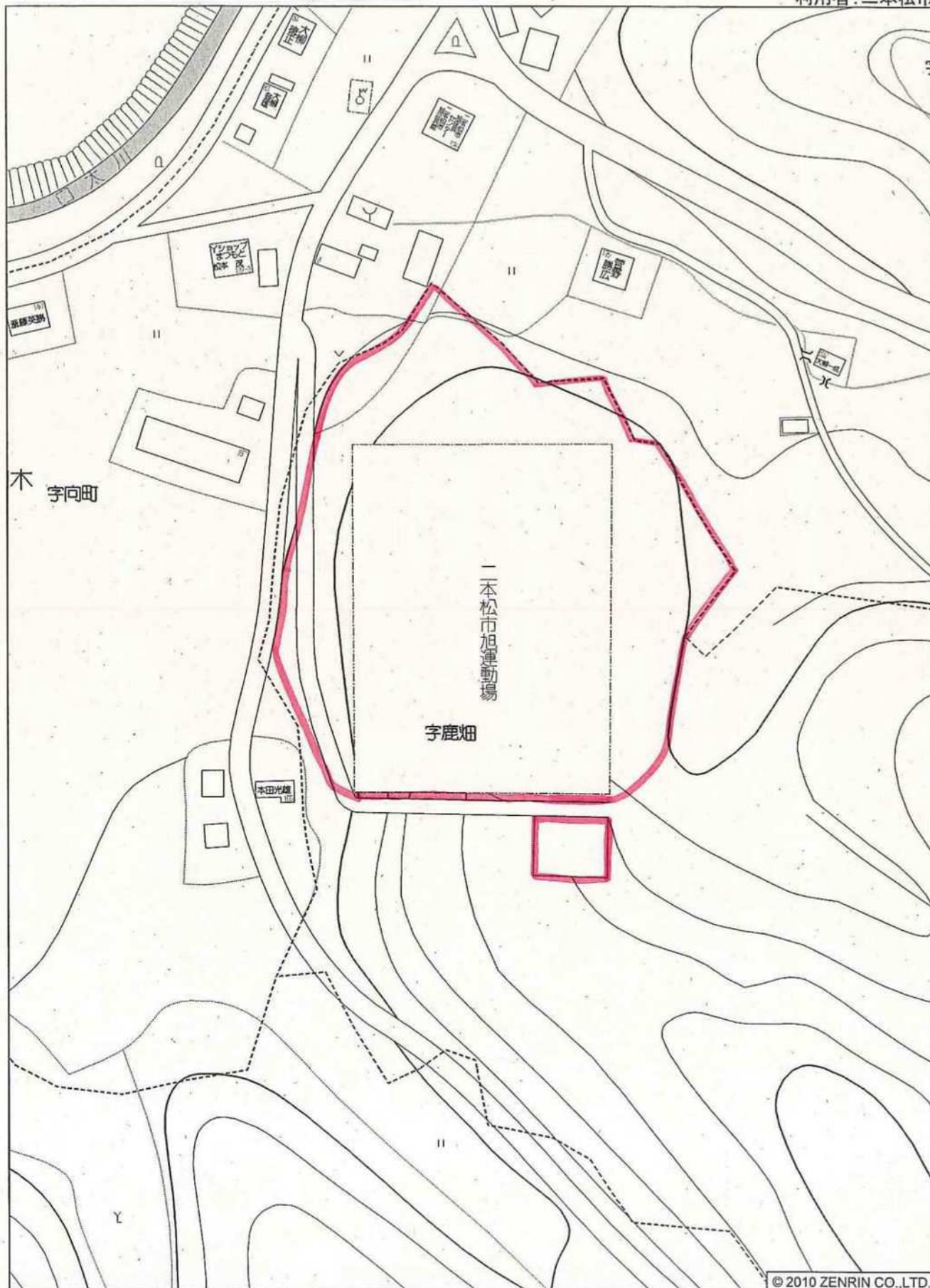
二本松市成田字中井付近

縮尺 1 / 1,000 30m

© 2010 ZENRIN CO., LTD.

重点促進区域(鹿畑)

利用者:二本松市



© 2010 ZENRIN CO.,LTD.

二本松市百目木字鹿畑付近

縮尺 1 / 1,500 45m

重点促進区域(六角)

利用者:二本松市商工課



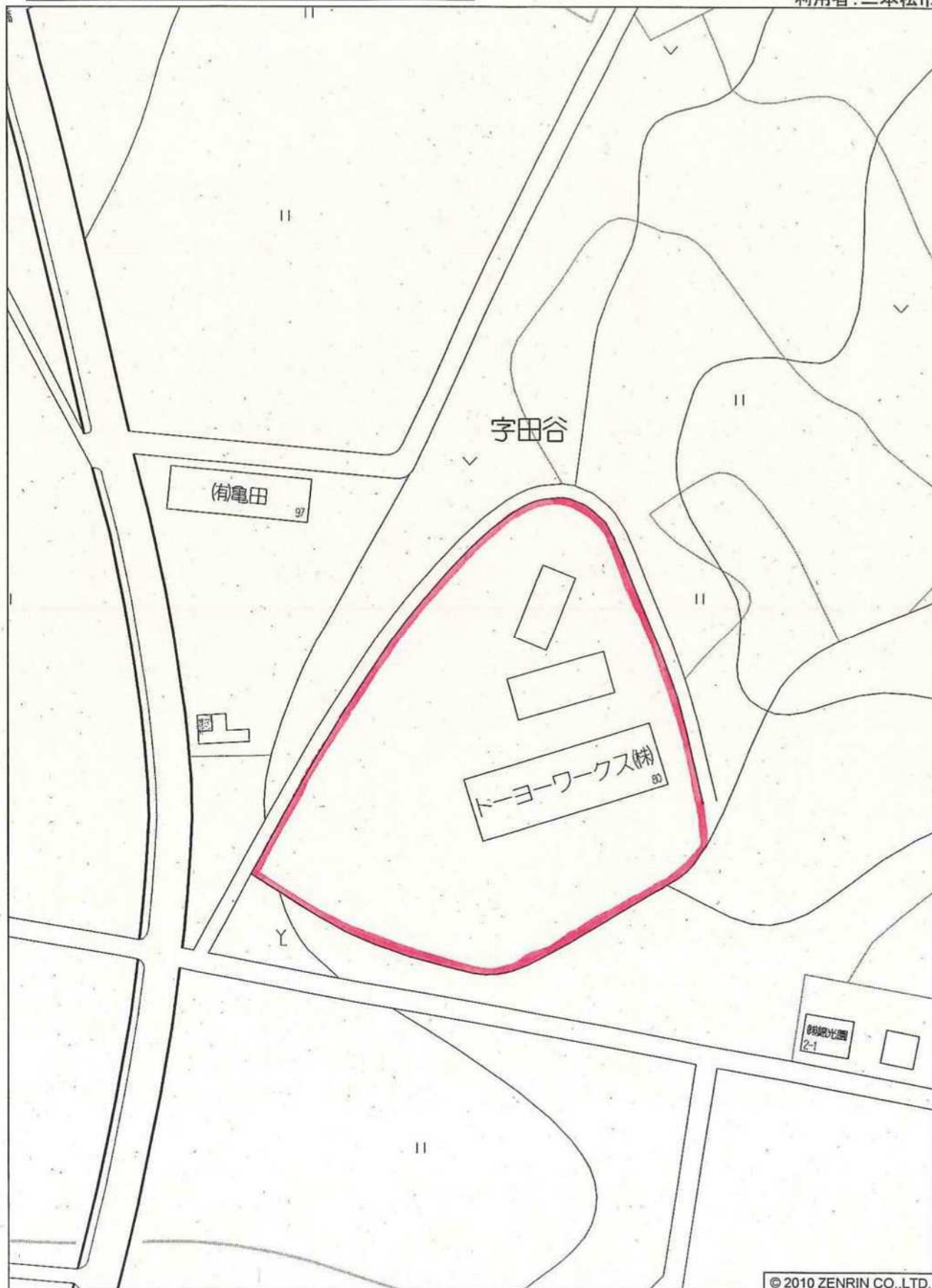
二本松市戸沢字六角付近

© 2010 ZENRIN CO.,LTD.

縮尺 1 / 2,000 | 60m

重点促進区域(田谷)

利用者:二本松市



二本松市針道字田谷付近

© 2010 ZENRIN CO.,LTD.

縮尺 1 / 1,000 30m

重点促進区域(佐勢ノ宮)

利用者:二本松市商工課
字下五反

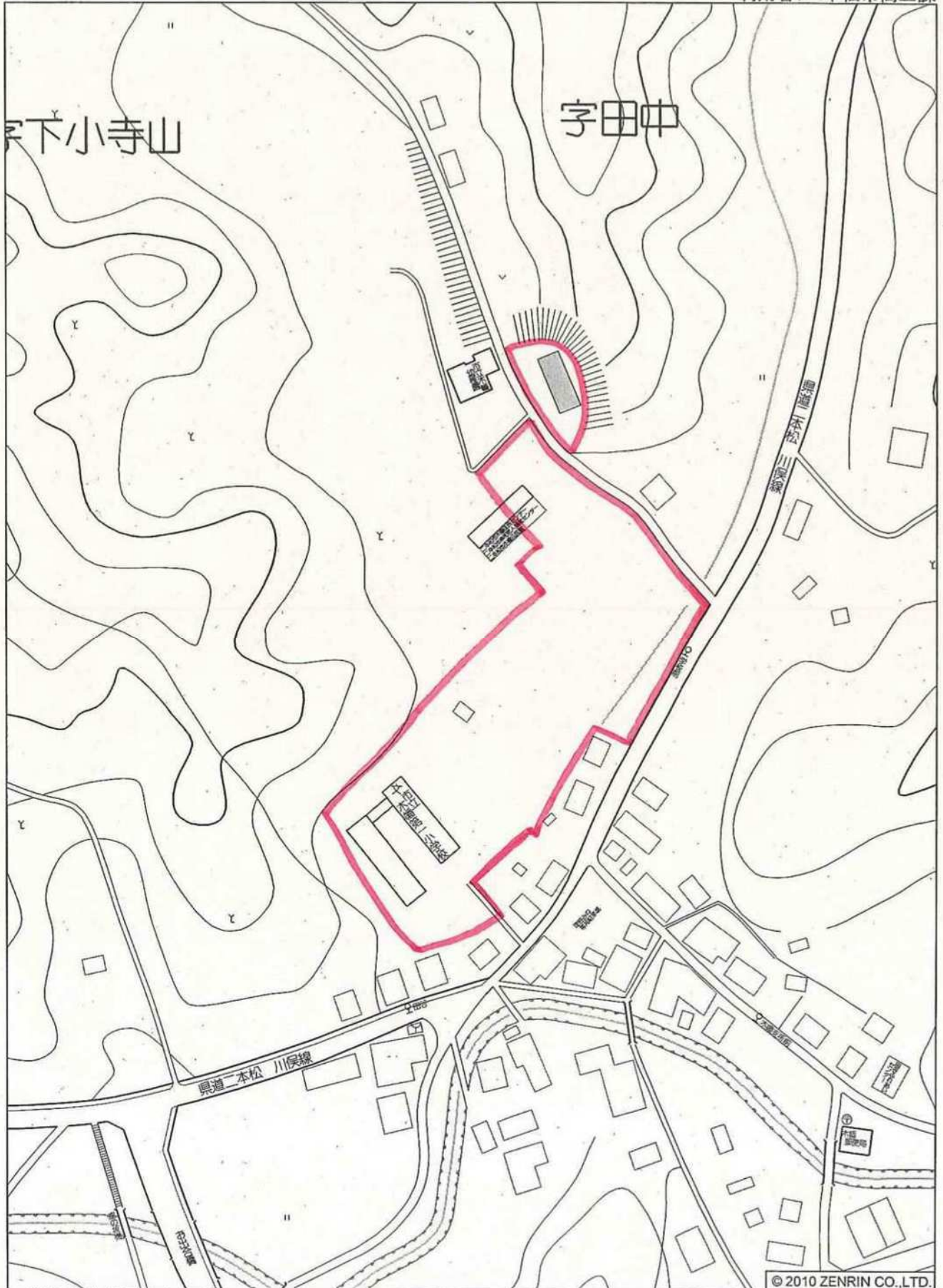


二本松市針道字佐勢ノ宮付近

縮尺 1 / 1,500 45m

重点促進区域(叭内)

利用者:二本松市商工課



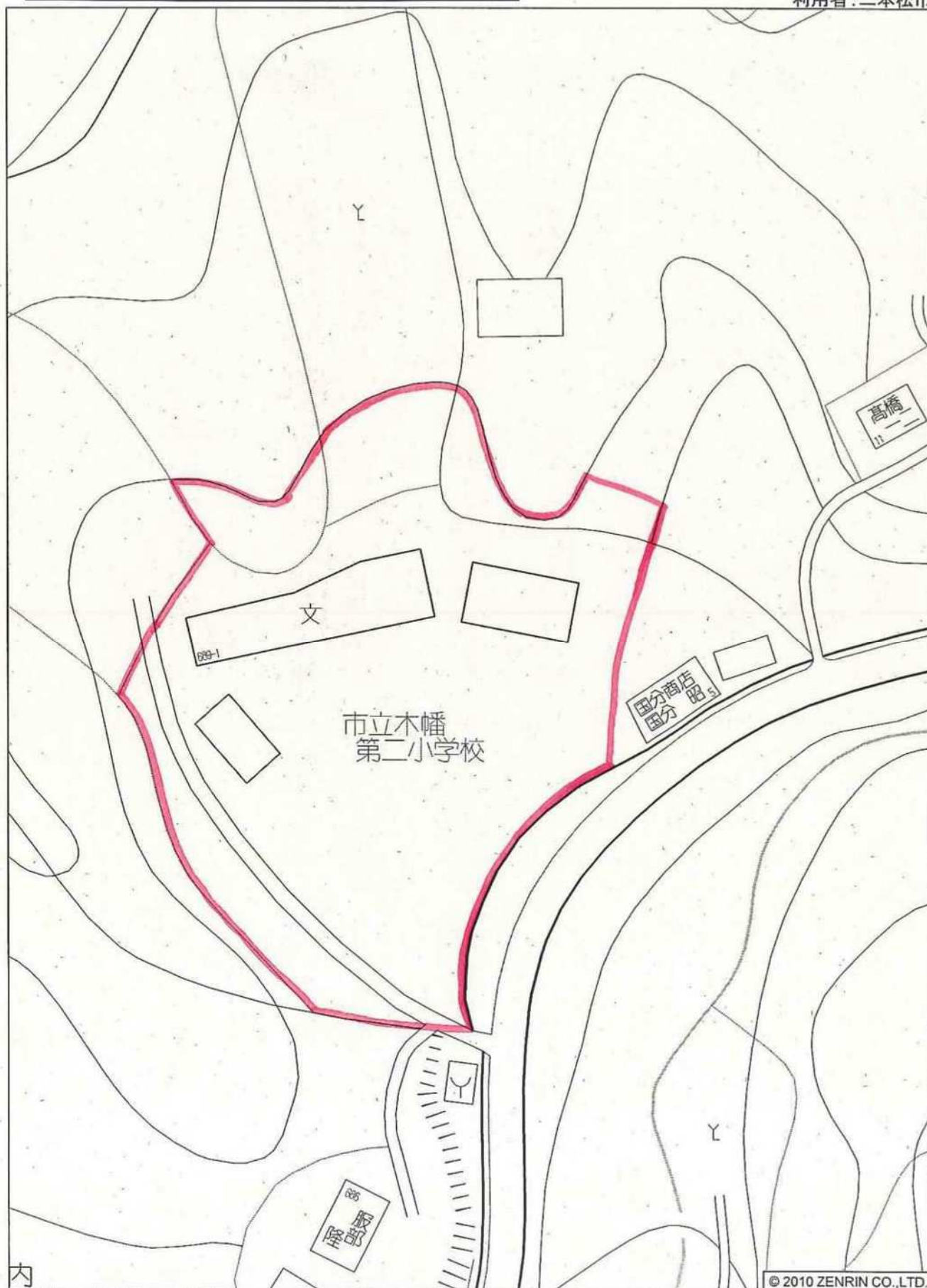
二本松市木幡字叭内付近

縮尺 1 / 2,000 60m

© 2010 ZENRIN CO.,LTD.

重点促進区域(仲之内)

利用者:二本松市



内
二本松市木幡字仲之内付近

© 2010 ZENRIN CO., LTD.

縮尺 1 / 1,000 30m

重点促進区域(堤崎)

利用者:二本松市



二本松市針道字堤崎付近

縮尺 1 / 1,500 45m

© 2010 ZENRIN CO., LTD.

重点促進区域(袖)

利用者:二本松市

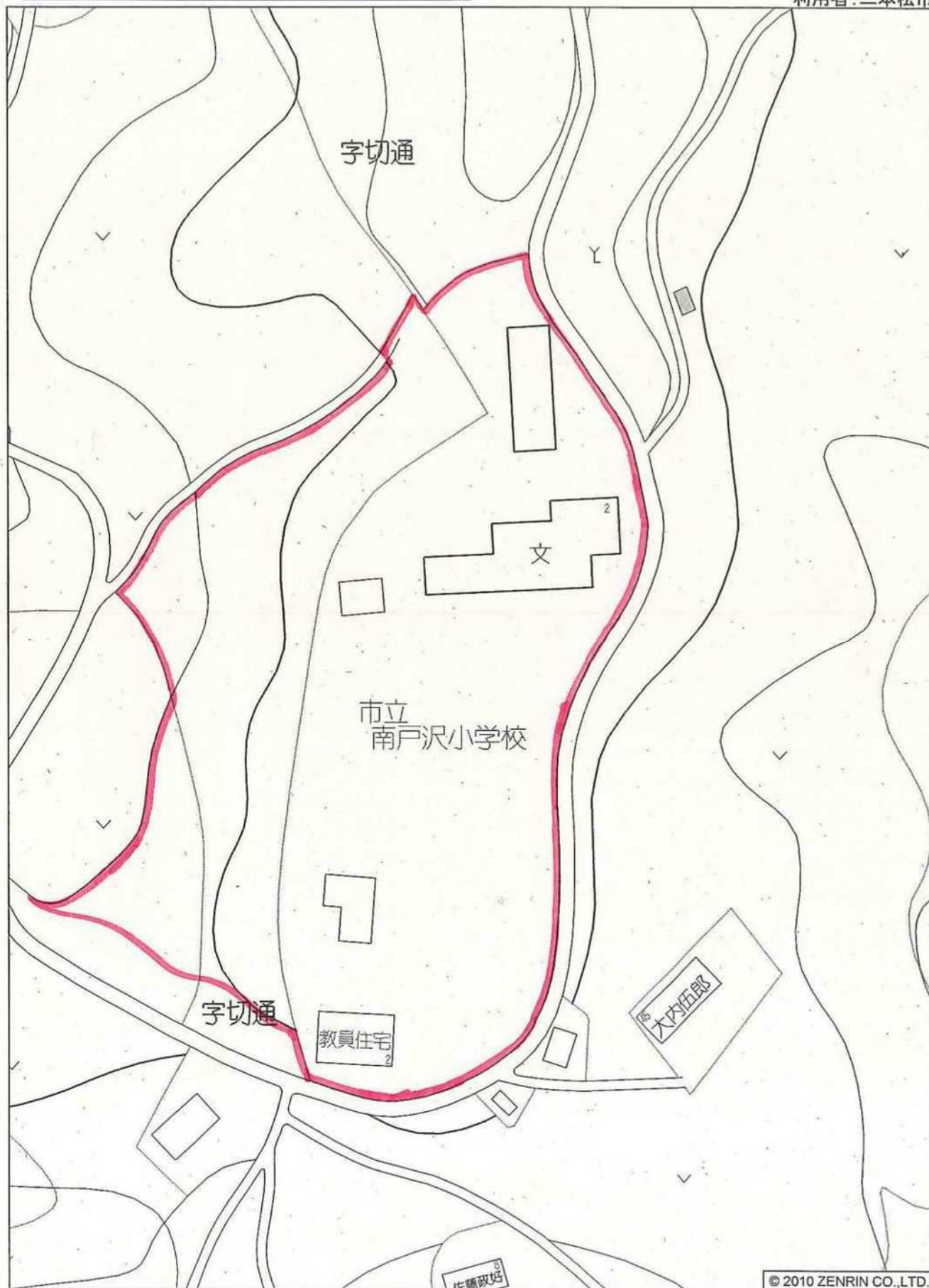


二本松市戸沢字袖付近

縮尺 1 / 1,500 | 45m

重点促進区域(切通)

利用者:二本松市



二本松市戸沢字切通付近

縮尺 1 / 1,000 | 30m

© 2010 ZENRIN CO., LTD.

重点促進区域(川中山)

利用者:二本松市



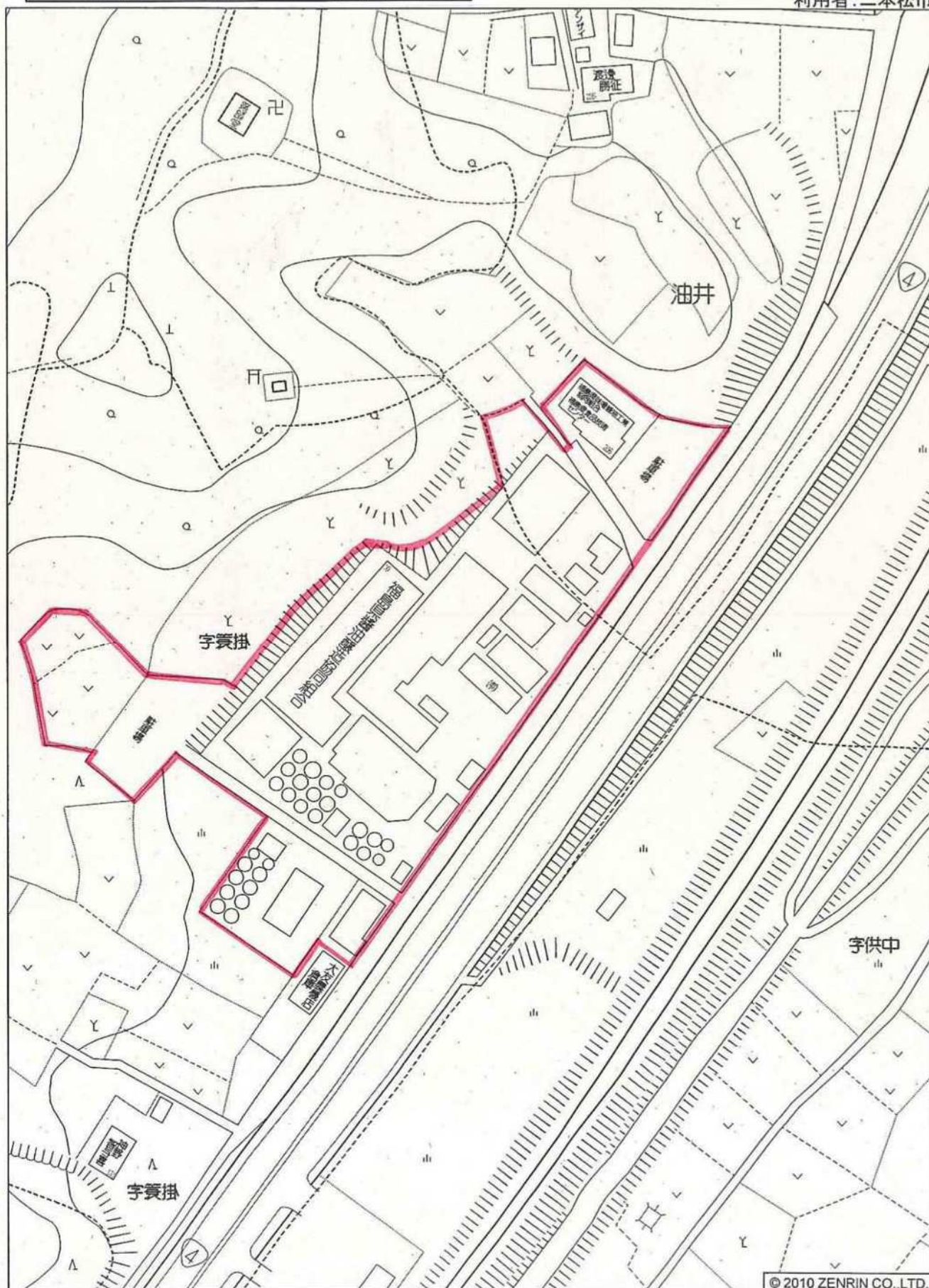
二本松市太田字川中山付近

縮尺 1 / 1,500 45m

© 2010 ZENRIN CO.,LTD.

重点促進区域(北向)

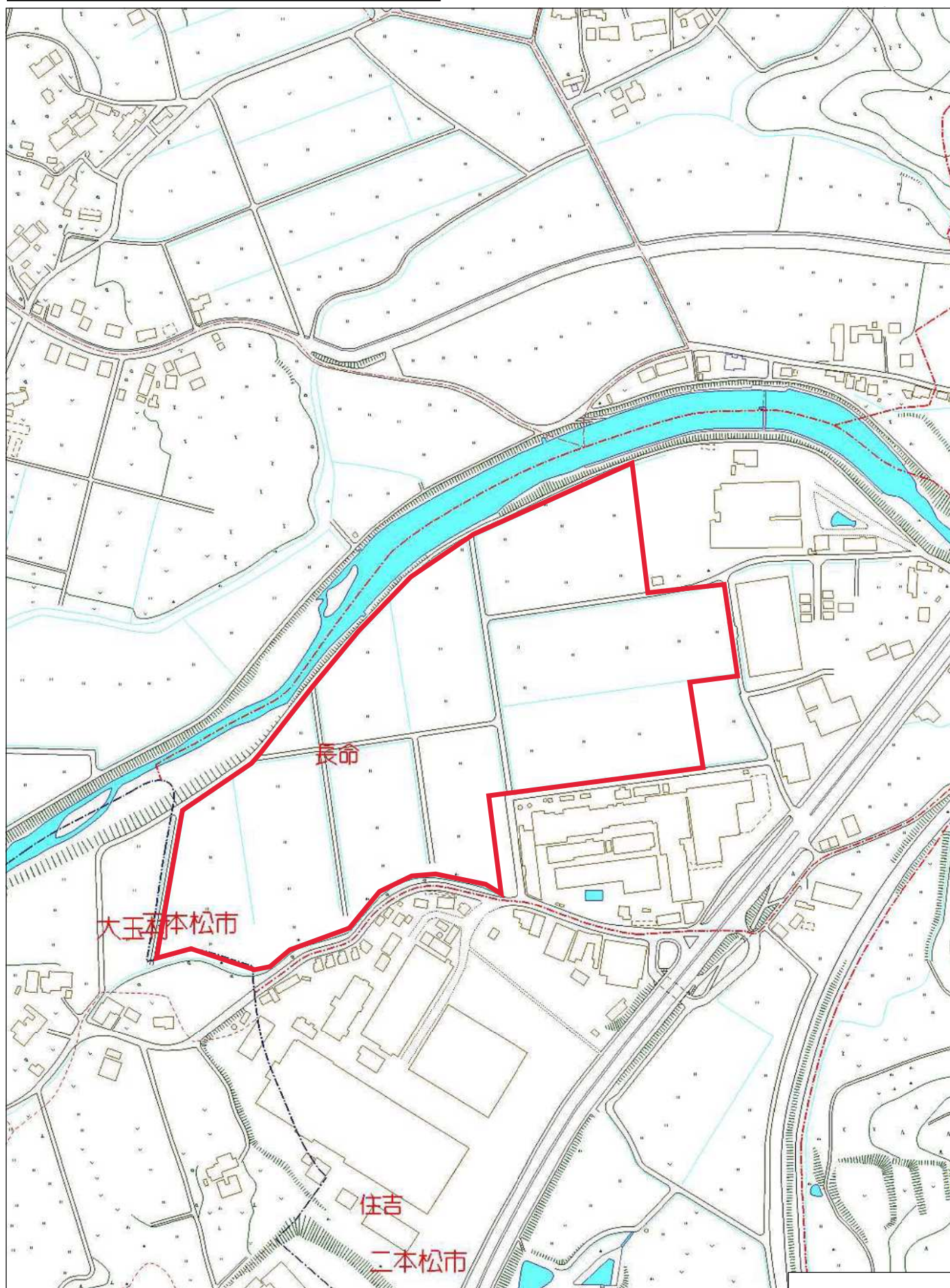
利用者:二本松市



二本松市油井字袋掛付近

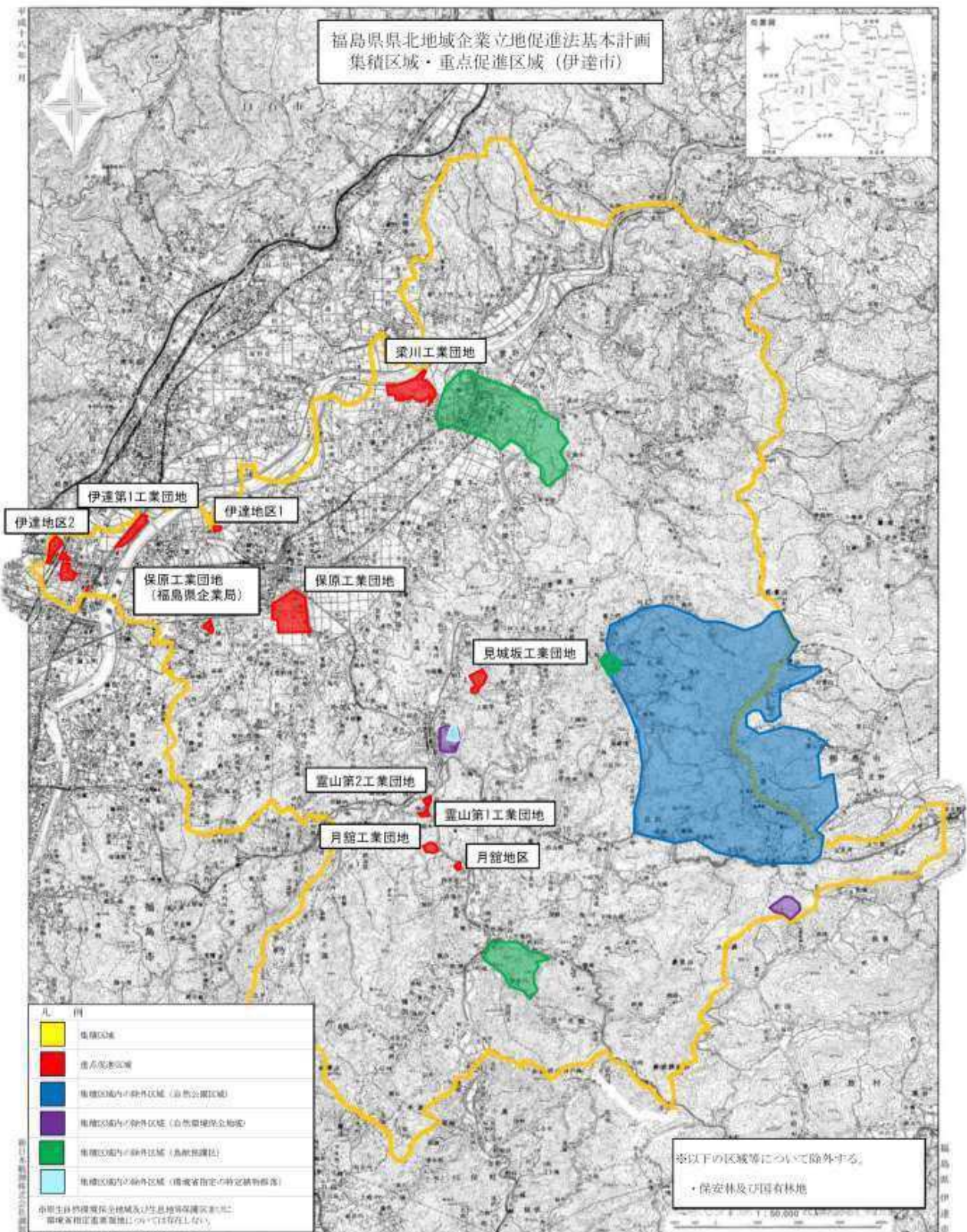
縮尺 1 / 1,500 45m

重点促進区域（長命工業団地）



二本松市長命付近

縮尺 1 / 4,000 | 120m



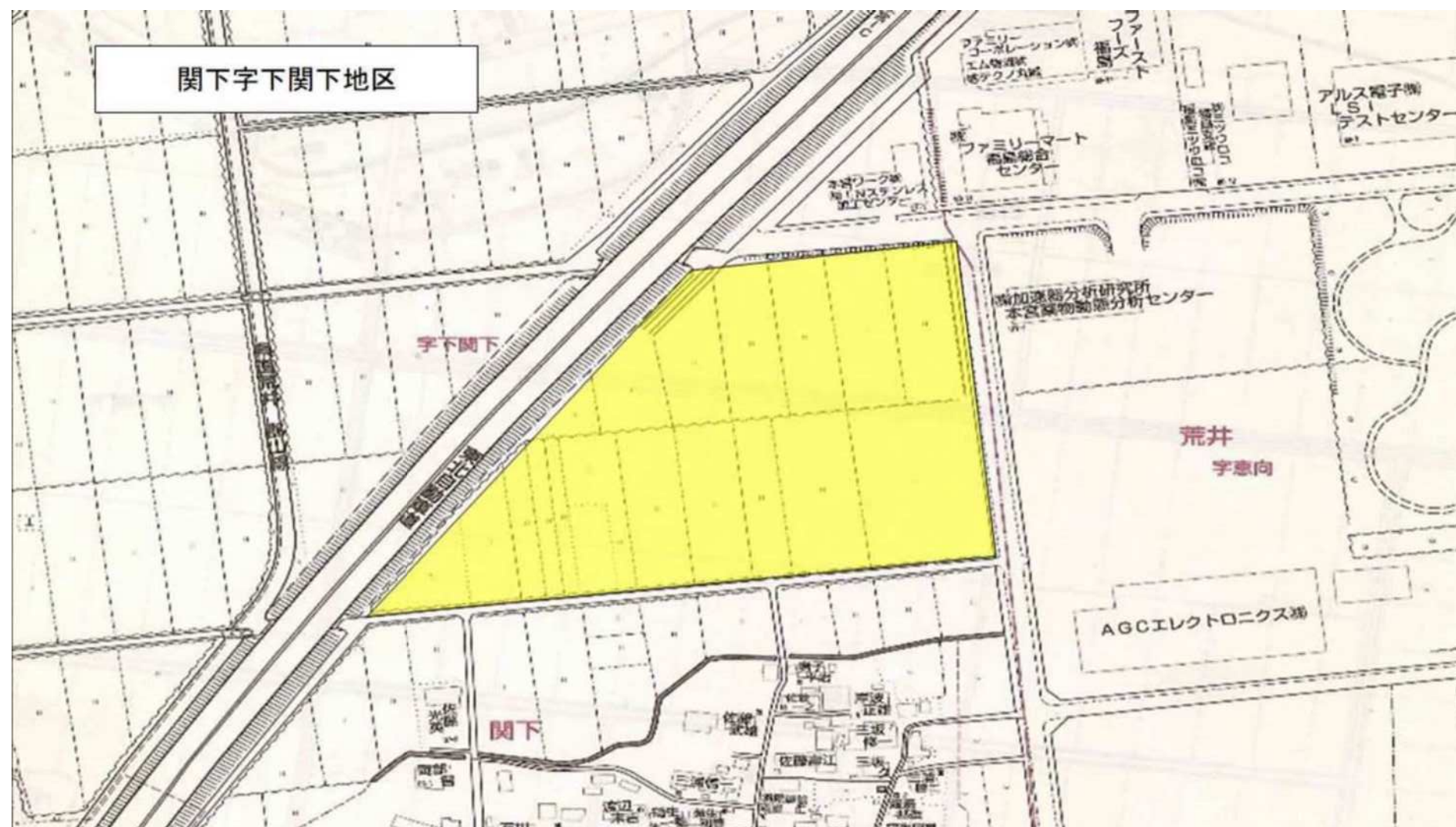
本宮市工業等団地①



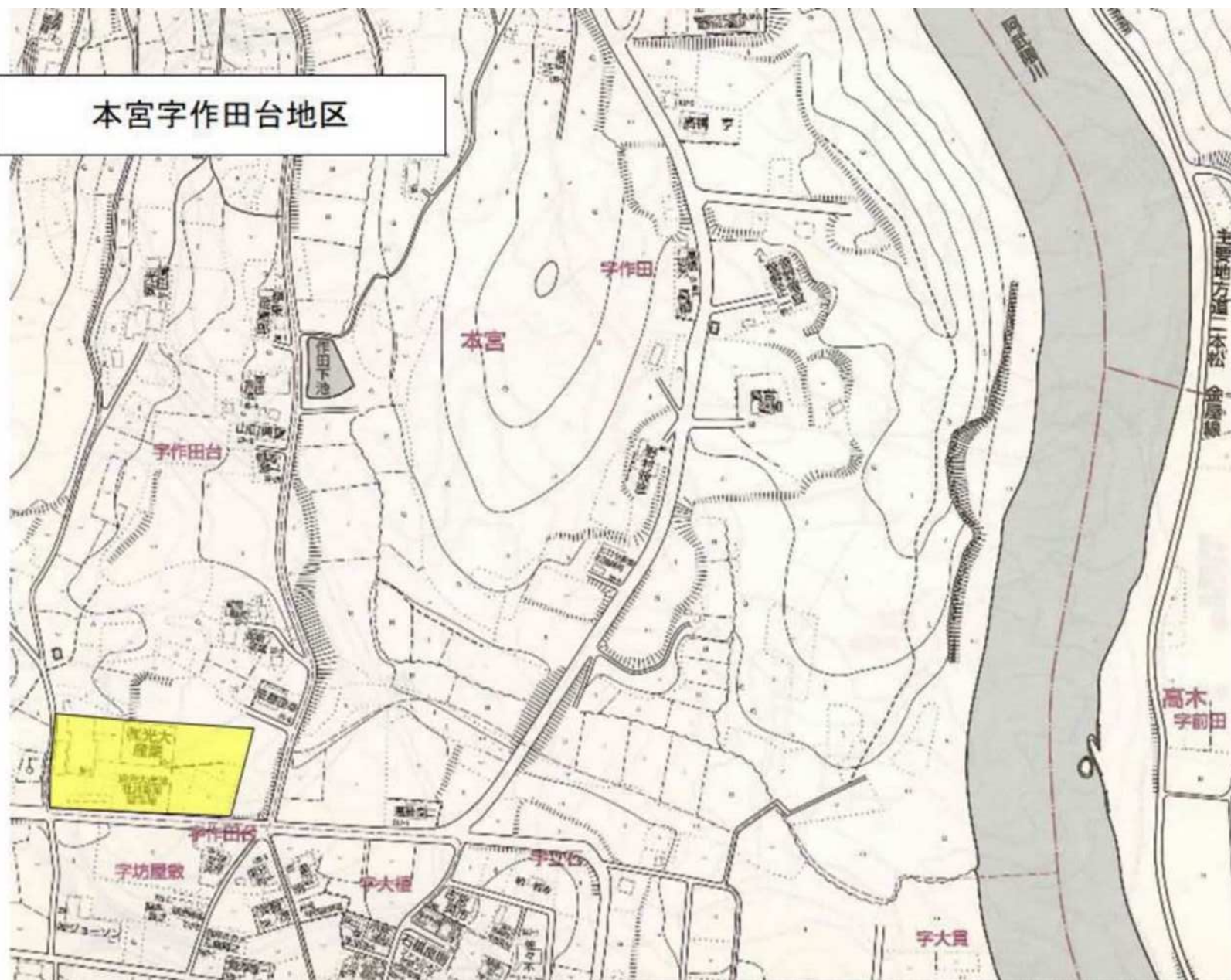
[illegible]

大野下川

関下字下関下地区



本宮字作田台地区



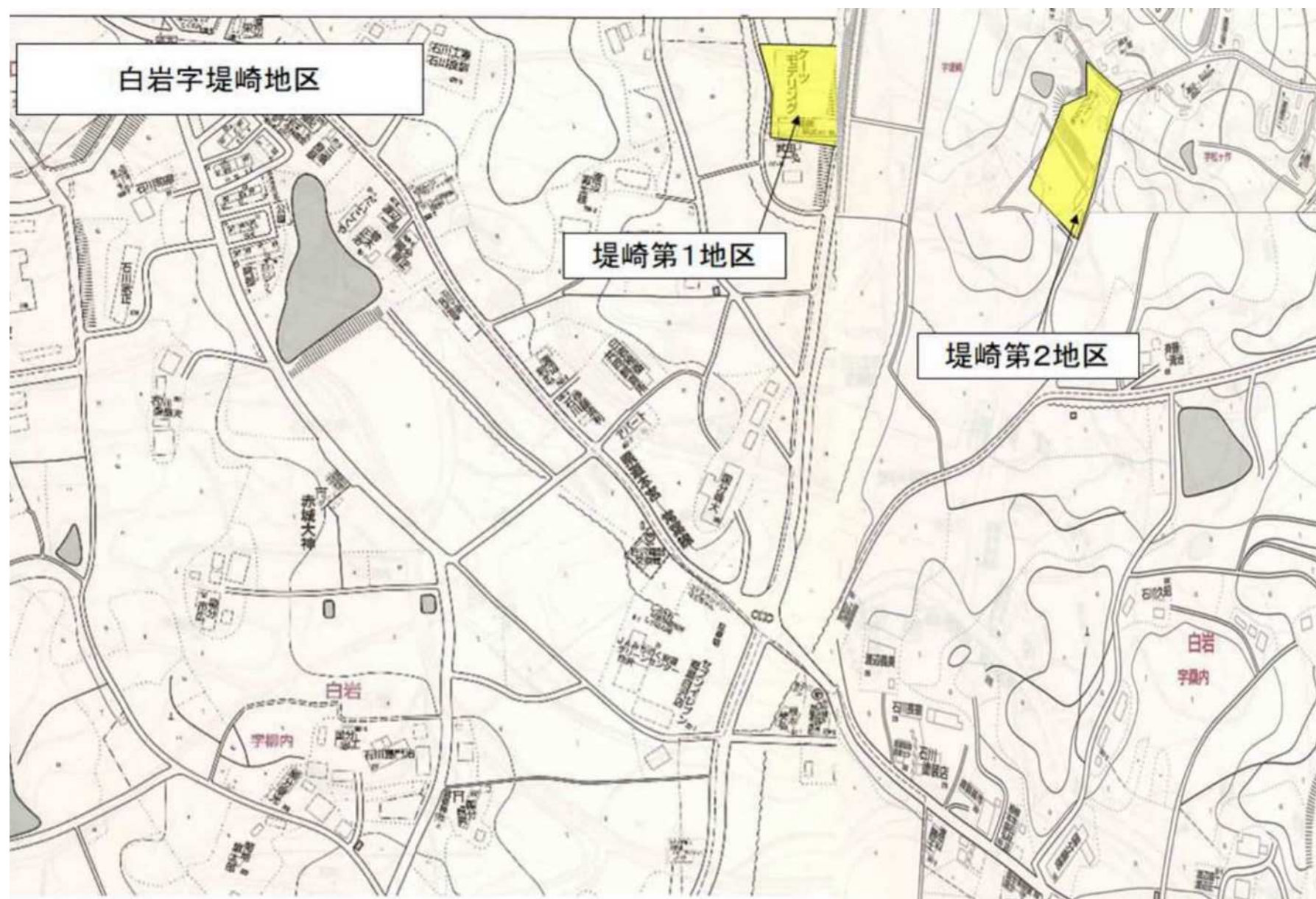
農用地区域を含む

糠沢字鴨内地区



白岩字柳内地区





位置図

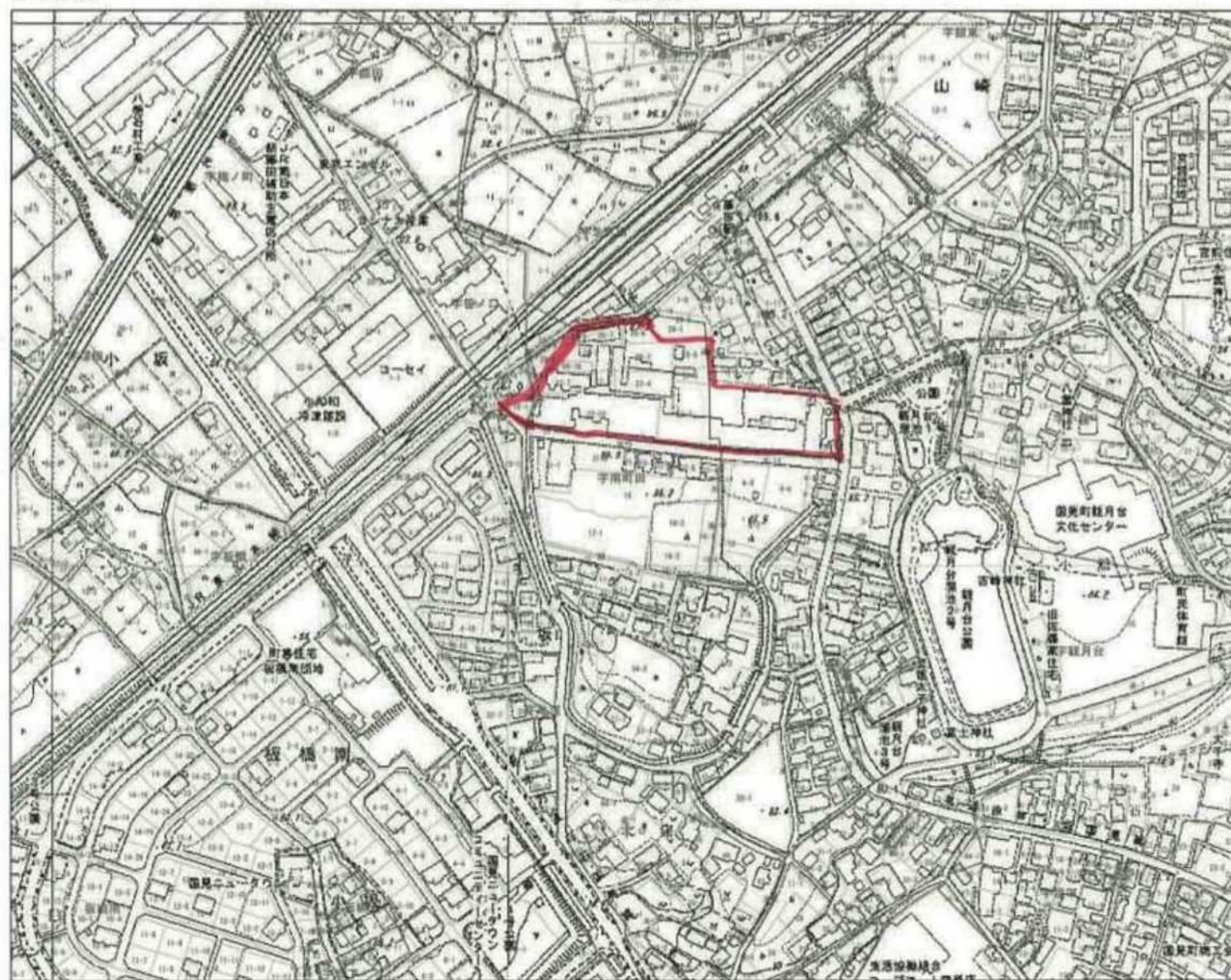
104
三角地区

重点促进区域

- ・ 自然公園地域
- ・ 原生自然環境保全地域
- ・ 自然環境保全地域
- ・ 鳥獣保護区
- ・ 生息地等保護区
- ・ 環境省指定の特定植物群落及び重要湿地

S=1:3500

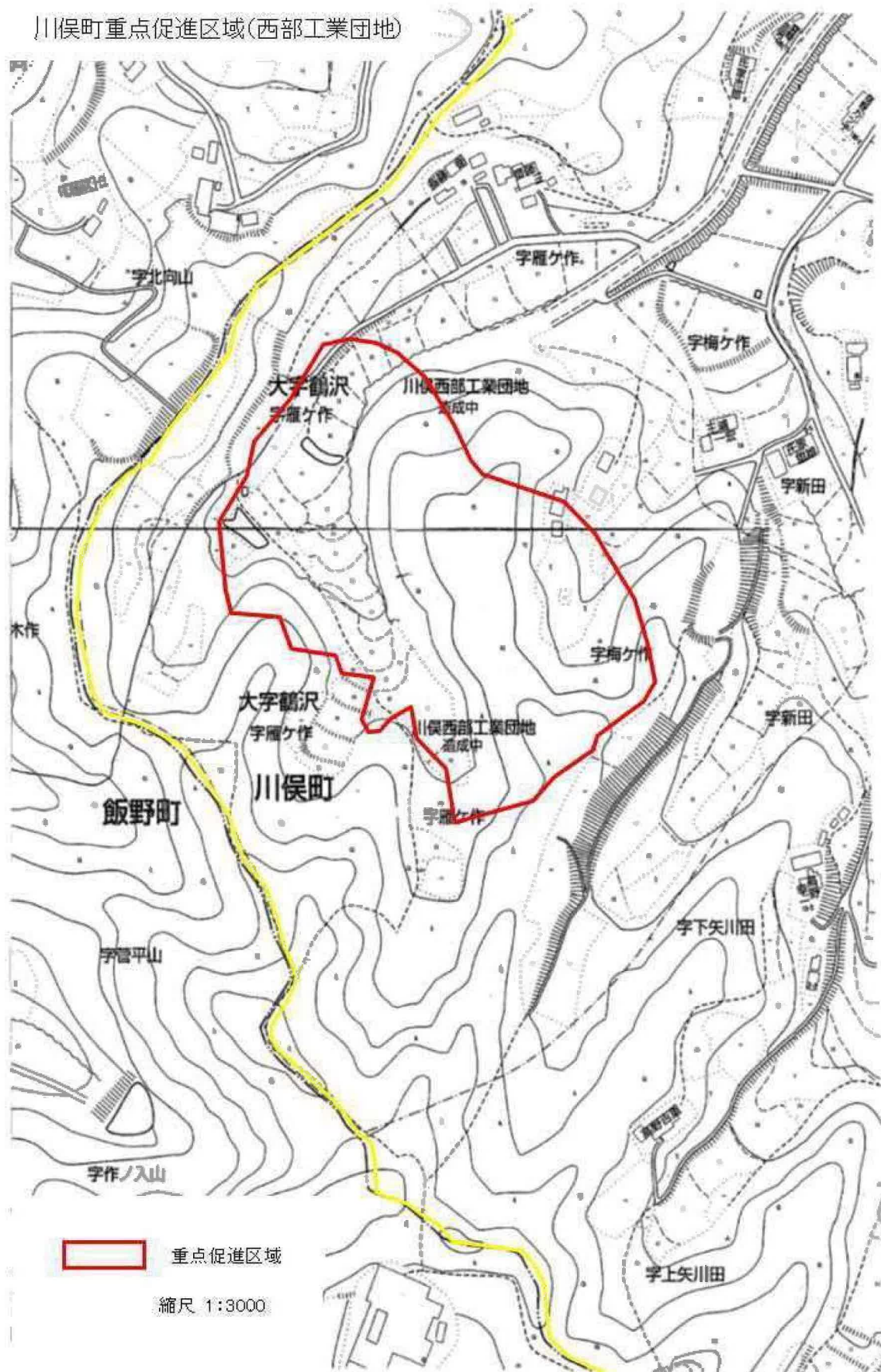
駅前地区



平成28年11月1日

区域番号 108

川俣町重点促進区域(西部工業団地)



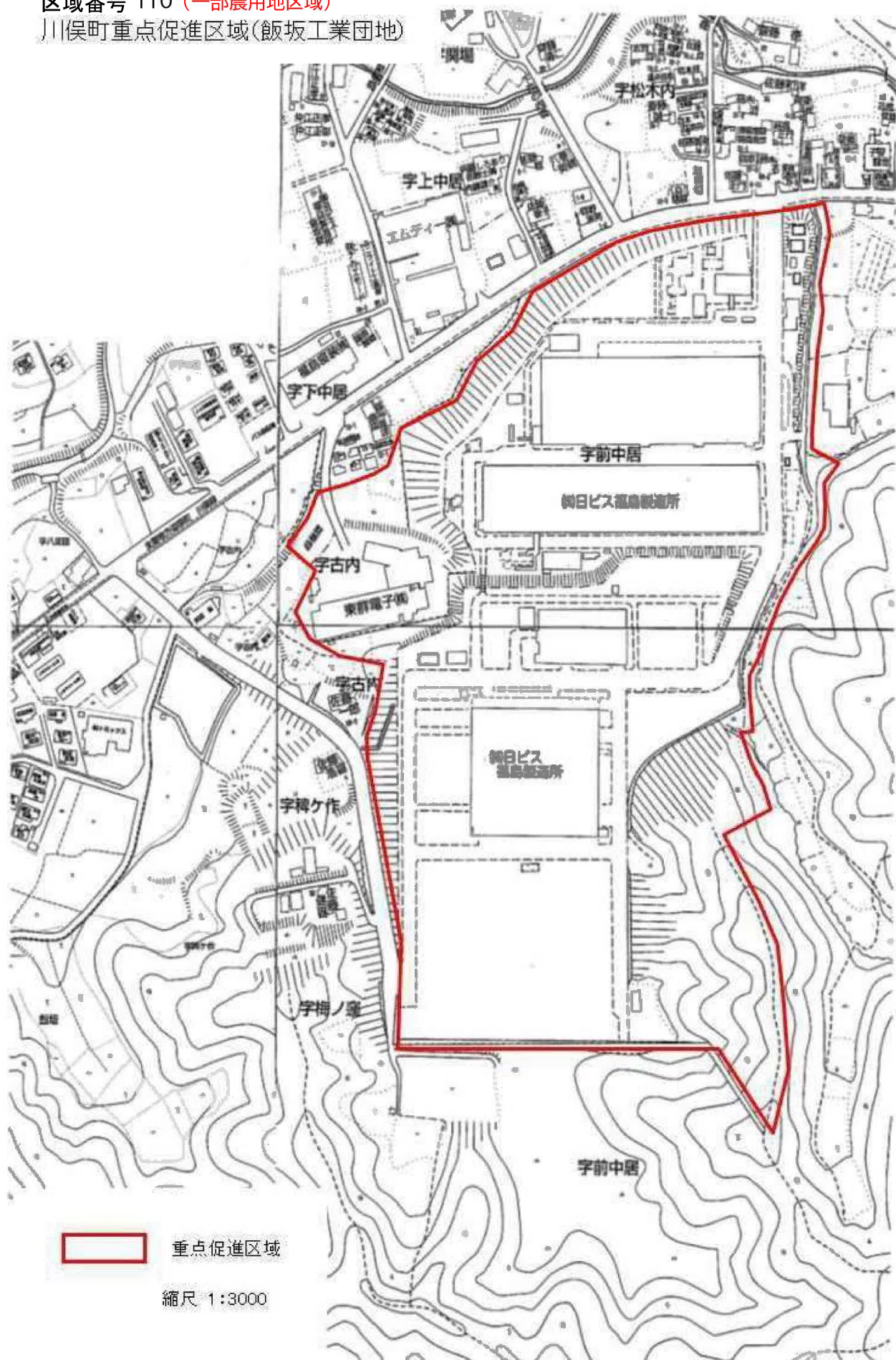
区域番号 109

川俣町重点促進区域(中山工業団地)



区域番号 110 (一部農用地区域)

川俣町重点促進区域(飯坂工業団地)



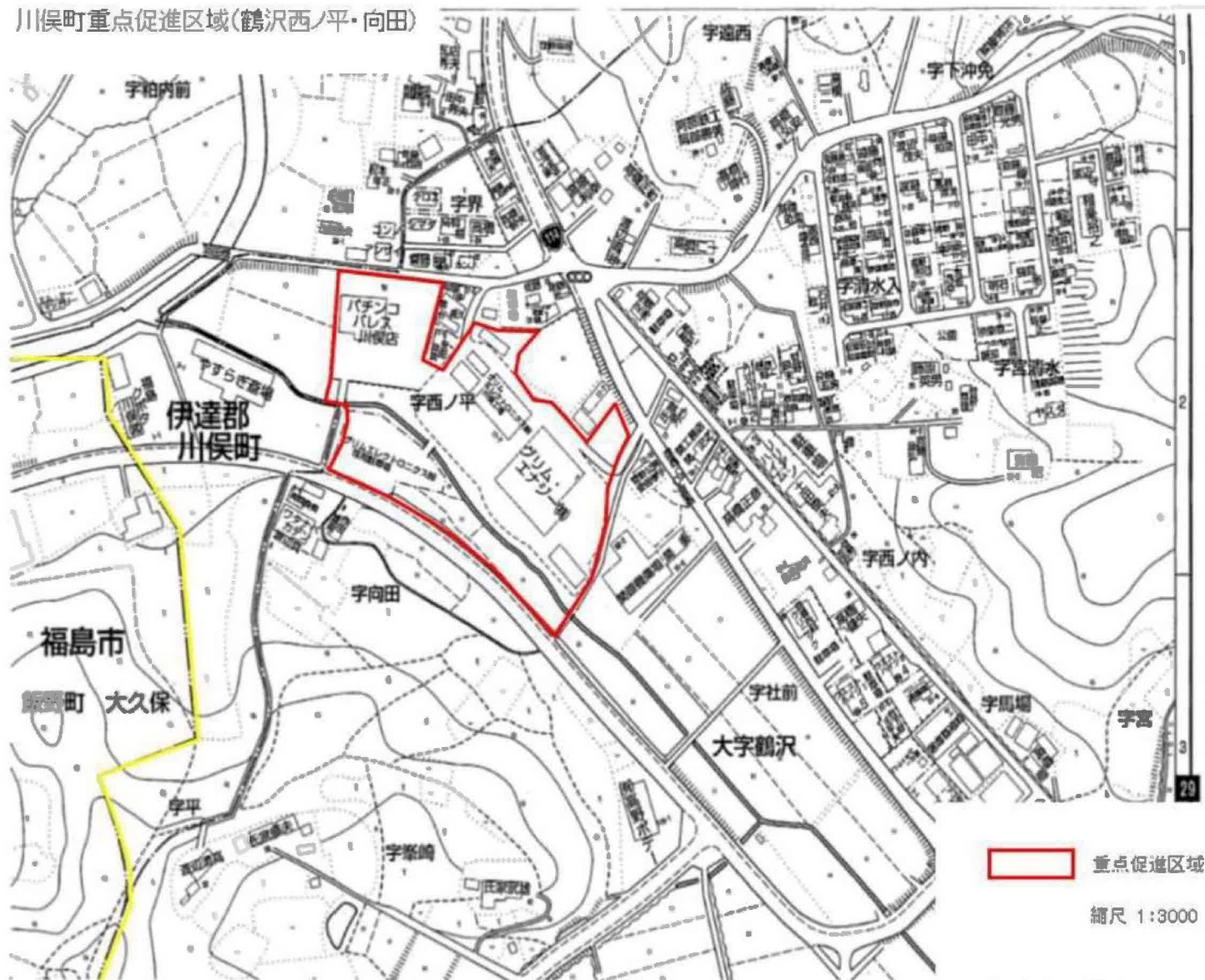
区域番号 111

川俣町重点促進区域(山木屋工業団地)



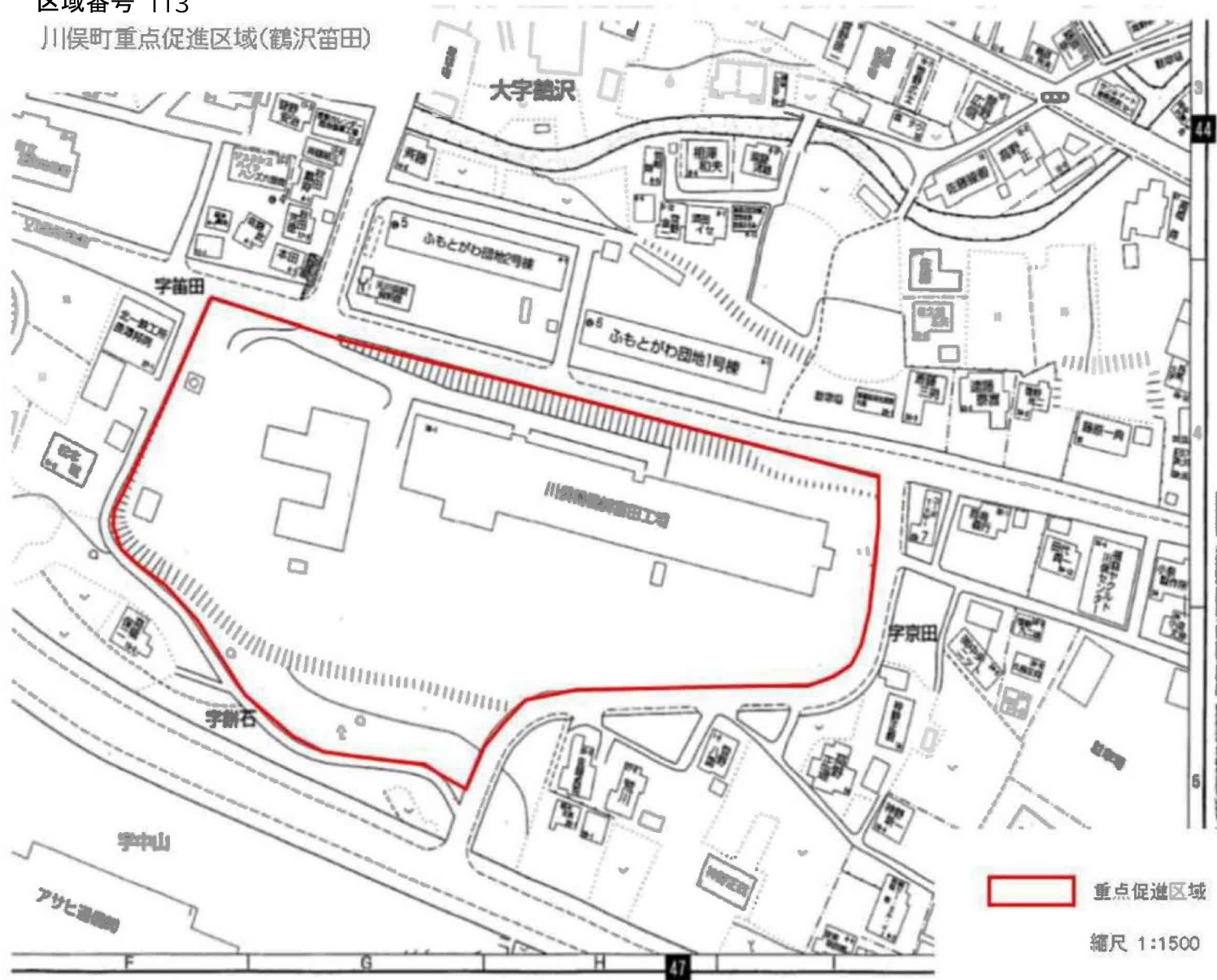
区域番号 112

川俣町重点促進区域(鶴沢西ノ平・向田)



区域番号 113

川俣町重点促進区域(鶴沢笛田)



区域番号 114

川俣町重点促進区域(小神赤羽根・赤根山・大老内)



区域番号 115

川俣町重点促進区域(秋山仲田)



重点促進区域

縮尺 1:3000

川俣町重点促進区域(羽田産業団地)



区域番号 117

川俣町重点促進区域(小綱木上戸ノ内)



区域番号 118

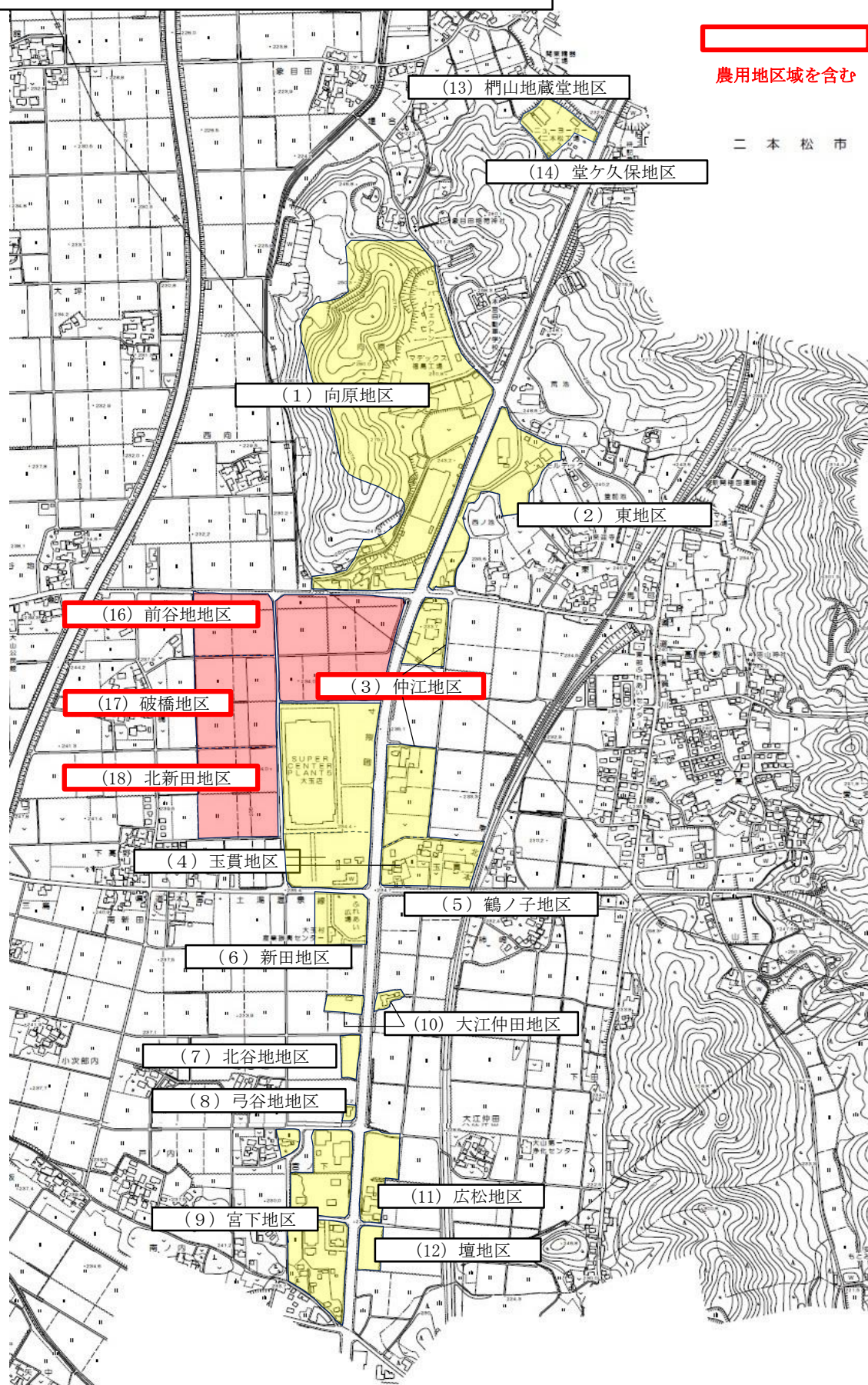
川俣町重点促進区域(羽田残茂内・向・天井・大豆柿久保)



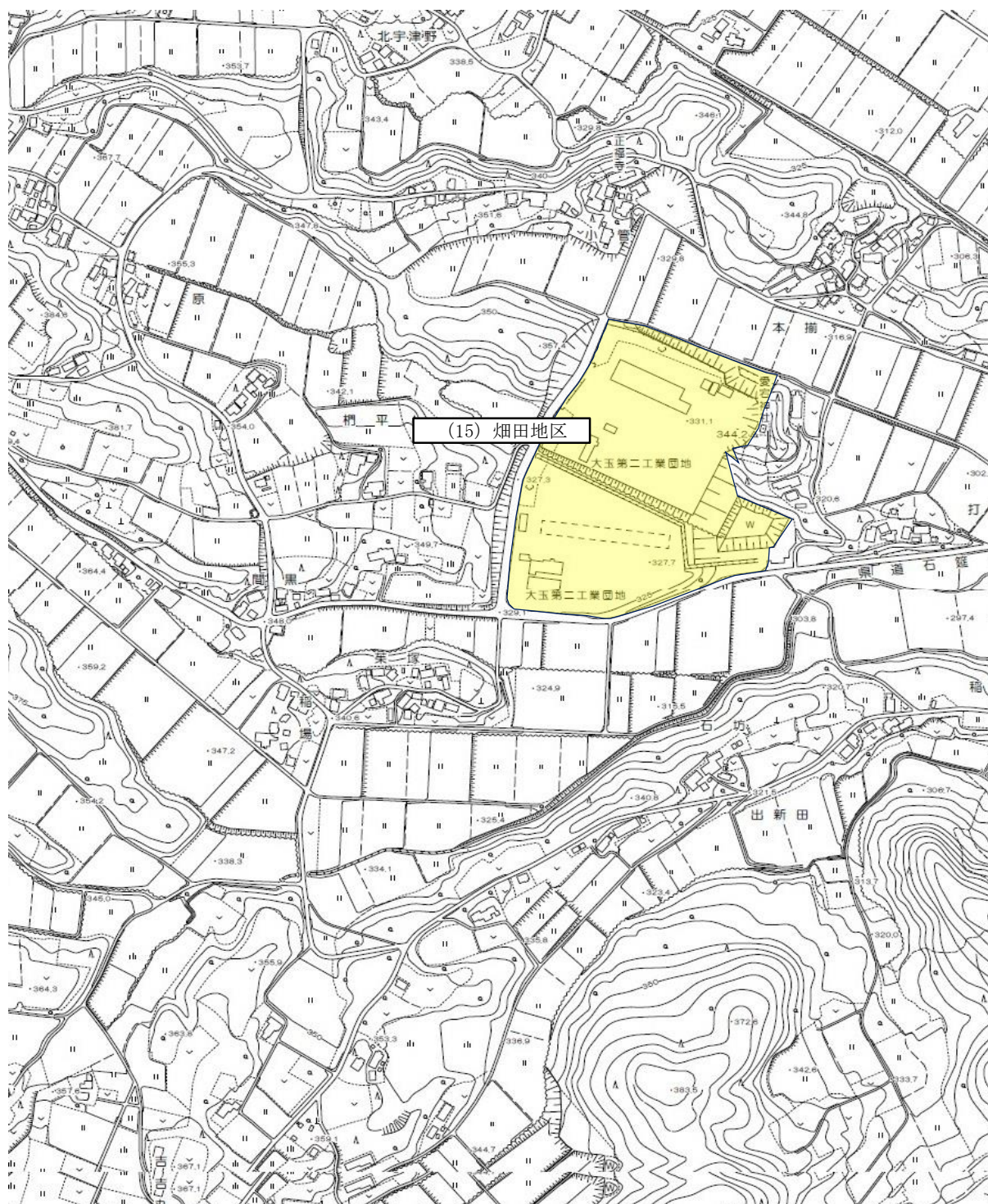
 重点促進区域

縮尺 1:3000

大玉村重点促進区域（１）



大玉村重点促進区域（2）



	市町村	箇所名	地名	地番	用途	面積（h a）	概要及びインフラの整備状況	土地利用関係の諸計画との関係	農用地区域面積（h a）	市街化調整区域の有無	区域設定の理由	備考	
1	福島市	南福島地区	福島市松川町浅川字中ノ坂	37番6	工業専用地域	39.5	一般国道4号に隣接し、良好なアクセスを有するなど交通インフラが充実した場所でもあり、当該区域において地域経済牽引事業を重点的に促進することが適当である。	とくに記載はない		0	無	本市は既存の工業団地や企業の集中している地区を対象に促進区域を設定しています。	
	福島市		福島市松川町浅川字中ノ坂	38番3	工業専用地域								
	福島市		福島市松川町浅川字中ノ坂	39番6	工業専用地域								
	福島市		福島市松川町浅川字中ノ坂	47番1	工業専用地域								
	福島市		福島市松川町浅川字中ノ坂	47番5	工業専用地域								
	福島市		福島市清水町字一本松	1番1	工業専用地域								
	福島市		福島市清水町字一本松	40番	工業専用地域								
	福島市		福島市清水町字一本松	1番17	準工業地域								
	福島市		福島市清水町字一本松	1番20	準工業地域								
	福島市		福島市永井川字続堀	8番1	工業地域								
	福島市		福島市永井川字続堀	80番2	工業地域								
	福島市		福島市永井川字続堀	121番	工業地域								
	福島市		福島市永井川字続堀	120番1	工業地域								
	福島市		福島市太平寺字一本柳	1番1	工業地域								
	福島市		福島市太平寺字一本柳	94番	工業地域								
	福島市		福島市太平寺字一本柳	15番1	工業地域								
	福島市		福島市太平寺字一本柳	26番1	工業地域								
	福島市		福島市太平寺字一本柳	40番1	工業地域								
	福島市		福島市太平寺字一本柳	51番1	工業地域								
	福島市		福島市太平寺字一本柳	82番1	工業地域								
	福島市		福島市太平寺字一本柳	83番1	工業地域								
	福島市		福島市太平寺字一本柳	84番1	工業地域								
	福島市		福島市太平寺字一本柳	85番1	工業地域								
	福島市		福島市太平寺字一本柳	89番1	工業地域								
	福島市		福島市太平寺字一本柳	92番1	工業地域								
	福島市		福島市太平寺字一本柳	93番1	工業地域								
	福島市		福島市太平寺字一本柳	96番2	工業地域								
	福島市		福島市清水町字一本松	5番4	準工業地域								
	福島市		福島市蓬萊町一丁目	9番	準工業地域								
	福島市		福島市蓬萊町一丁目	1番1	準工業地域								
	福島市		福島市蓬萊町一丁目	1番2	準工業地域								
	福島市		福島市蓬萊町一丁目	1番4	準工業地域								
	福島市		福島市蓬萊町一丁目	9番8	準工業地域								
	福島市		福島市蓬萊町一丁目	1番16	準工業地域								
	福島市		福島市蓬萊町一丁目	1番19	準工業地域								
	福島市		福島市蓬萊町一丁目	1番26	準工業地域								
	福島市		福島市蓬萊町一丁目	9番10	準工業地域								
	福島市		福島市蓬萊町一丁目	22番1	準工業地域								
	福島市		福島市蓬萊町一丁目	22番13	準工業地域								
2	福島市	瀬上工業団地	福島市瀬上町字新田中通	1番1	工業専用地域	15.2	一般国道4号の近傍に位置し、良好なアクセスを有するなど交通インフラが充実した場所でもあり、当該区域において地域経済牽引事業を重点的に促進することが適当である。	福島市総合計画まちづくり基本ビジョンにおいて、工業の振興を推進するための用地として設定されている。		0	無	本市は既存の工業団地や企業の集中している地区を対象に促進区域を設定しています。	
	福島市		福島市瀬上町字中新田	3番1	工業専用地域								
	福島市		福島市瀬上町字新田中通	1番3	工業専用地域								
	福島市		福島市瀬上町字中新田	3番5	工業専用地域								
	福島市		福島市瀬上町字中新田	3番6	工業専用地域								
	福島市		福島市瀬上町字東上新田	4番1	工業専用地域								
	福島市		福島市瀬上町字東上新田	4番7	工業専用地域								
	福島市		福島市瀬上町字中新田	3番15	工業専用地域								
	福島市		福島市瀬上町字下新田	21番10	工業専用地域								
	福島市		福島市瀬上町字中新田	3番8	工業専用地域								
	福島市		福島市瀬上町字蛭川新田	1番33	工業専用地域								
	福島市		福島市瀬上町字新田中通	4番2	工業専用地域								
	福島市		福島市瀬上町字東上新田	4番6	工業専用地域								
	福島市		福島市瀬上町字西上新田	1番6	工業専用地域								
	福島市		福島市瀬上町字西上新田	1番2	工業専用地域								
	福島市		福島市瀬上町字西上新田	25番2	工業専用地域								
	福島市		福島市瀬上町字東上新田	46番2	工業専用地域								
	福島市		福島市瀬上町字新田中通	1番8	工業専用地域								
	福島市		福島市瀬上町字中新田	3番14	工業専用地域								
	福島市		福島市瀬上町字新田中通	1番5	工業専用地域								
	福島市		福島市瀬上町字西上新田	1番7	工業専用地域								
	福島市		福島市瀬上町字中新田	3番10	工業専用地域								
	福島市		福島市瀬上町字東上新田	19番3	工業専用地域								
	福島市		福島市瀬上町字新田中通	1番7	工業専用地域								
	福島市		福島市瀬上町字中新田	3番12	工業専用地域								
	福島市		福島市瀬上町字蛭川新田	1番35	工業専用地域								
	福島市		福島市瀬上町字新田中通	1番6	工業専用地域								
	福島市		福島市瀬上町字中新田	3番11	工業専用地域								
	福島市		福島市瀬上町字蛭川新田	1番1	工業専用地域								
3	福島市	松川工業団地	福島市松川町金沢字外手	3番8	工業専用地域	17.2	一般国道4号に隣接し、良好なアクセスを有するなど交通インフラが充実した場所でもあり、当該区域において地域経済牽引事業を重点的に促進することが適当である。	福島市総合計画まちづくり基本ビジョンにおいて、工業の振興を推進するための用地として設定されている。		0	無	本市は既存の工業団地や企業の集中している地区を対象に促進区域を設定しています。	
	福島市		福島市松川町金沢字外手	3番10	工業専用地域								
	福島市		福島市松川町金沢字外手	3番22	工業専用地域								
	福島市		福島市松川町金沢字外手	3番24	工業専用地域								
	福島市		福島市松川町金沢字畠石	1番1	工業専用地域								
	福島市		福島市松川町金沢字畠石	8番1	工業専用地域								
	福島市		福島市松川町金沢字地藏田	1番1	工業専用地域								
	福島市		福島市松川町金沢字地藏田	1番24	工業専用地域								
	福島市		福島市松川町金沢字土戸目喜	1番5	工業専用地域								
	福島市		福島市松川町金沢字土戸目喜	1番11	工業専用地域								
	福島市		福島市松川町金沢字堀切	1番8	工業専用地域								
	福島市		福島市松川町金沢字又丹百	1番1	工業専用地域								
	福島市		福島市松川町金沢字畠石	8番10	工業専用地域								
	福島市		福島市松川町金沢字麦地石	1番1	工業専用地域								
	福島市		福島市松川町金沢字堀切	1番7	工業専用地域								
	福島市		福島市松川町沼袋字北原	45番1	工業専用地域								
	福島市		福島市松川町金沢字姥ヶ作	1番1	工業専用地域								
	福島市		福島市松川町金沢字姥ヶ作	1番4	工業専用地域								
	福島市		福島市松川町金沢字姥ヶ作	12番2	工業専用地域								
	福島市		福島市松川町金沢字外手	1番	工業専用地域								
	福島市		福島市松川町金沢字外手	8番	工業専用地域								
	福島市		福島市松川町金沢字外手	9番	工業専用地域								
	福島市		福島市松川町金沢字外手	3番1	工業専用地域								
	福島市		福島市松川町金沢字外手	3番2	工業専用地域								

	市町村	箇所名	地名	地番	用途	面積（h a）	概要及びインフラの整備状況	土地利用関係の諸計画との関係	農用地区域面積（h a）	市街化調整区域の有無	区域設定の理由	備考
	福島市		福島市松川町金沢字外手	3番3	工業専用地域							
	福島市		福島市松川町金沢字外手	3番13	工業専用地域							
	福島市		福島市松川町金沢字外手	3番14	工業専用地域							
	福島市		福島市松川町金沢字外手	3番15	工業専用地域							
	福島市		福島市松川町金沢字外手	3番16	工業専用地域							
	福島市		福島市松川町金沢字外手	3番17	工業専用地域							
	福島市		福島市松川町金沢字外手	3番18	工業専用地域							
	福島市		福島市松川町金沢字外手	3番19	工業専用地域							
	福島市		福島市松川町金沢字外手	10番1	工業専用地域							
	福島市		福島市松川町金沢字外手	10番2	工業専用地域							
	福島市		福島市松川町金沢字外手	20番2	工業専用地域							
	福島市		福島市松川町金沢字外手	20番7	工業専用地域							
	福島市		福島市松川町金沢字地藏田	1番4	工業専用地域							
	福島市		福島市松川町金沢字地藏田	1番16	工業専用地域							
	福島市		福島市松川町金沢字地藏田	1番17	工業専用地域							
	福島市		福島市松川町金沢字地藏田	1番18	工業専用地域							
	福島市		福島市松川町金沢字地藏田	1番19	工業専用地域							
	福島市		福島市松川町金沢字土戸目喜	1番1	工業専用地域							
	福島市		福島市松川町金沢字土戸目喜	1番19	工業専用地域							
	福島市		福島市松川町金沢字麦地石	1番9	工業専用地域							
	福島市		福島市松川町金沢字麦地石	1番16	工業専用地域							
	福島市		福島市松川町金沢字堀切	1番1	工業専用地域							
	福島市		福島市松川町金沢字堀切	17番	工業専用地域							
	福島市		福島市松川町金沢字堀切	18番	工業専用地域							
	福島市		福島市松川町金沢字堀切	40番	工業専用地域							
	福島市		福島市松川町金沢字堀切	63番	工業専用地域							
	福島市		福島市松川町金沢字堀切	1番11	工業専用地域							
	福島市		福島市松川町金沢字堀切	1番12	工業専用地域							
	福島市		福島市松川町金沢字堀切	1番13	工業専用地域							
	福島市		福島市松川町金沢字堀切	1番19	工業専用地域							
	福島市		福島市松川町金沢字堀切	13番3	工業専用地域							
	福島市		福島市松川町金沢字堀切	19番1	工業専用地域							
	福島市		福島市松川町字一人子	20番1	工業専用地域							
	福島市		福島市松川町字一人子	20番5	工業専用地域							
	福島市		福島市松川町字一人子	164番1	工業専用地域							
	福島市		福島市松川町字天王原	61番5	工業専用地域							
	福島市		福島市松川町字天王原	30番10	工業専用地域							
	福島市		福島市松川町沼袋字北原	45番6	工業専用地域							
	福島市		福島市松川町沼袋字北原	45番22	工業専用地域							
	福島市		福島市松川町沼袋字北原	45番28	工業専用地域							
	福島市		福島市松川町沼袋字北原	45番29	工業専用地域							
	福島市		福島市松川町沼袋字北原	45番33	工業専用地域							
	福島市		福島市松川町金沢字姥ヶ作	1番2	工業専用地域							
	福島市		福島市松川町金沢字外手	3番5	工業専用地域							
	福島市		福島市松川町金沢字外手	3番20	工業専用地域							
	福島市		福島市松川町金沢字地藏田	1番6	工業専用地域							
	福島市		福島市松川町金沢字地藏田	1番8	工業専用地域							
	福島市		福島市松川町金沢字地藏田	1番20	工業専用地域							
	福島市		福島市松川町金沢字土戸目喜	1番13	工業専用地域							
	福島市		福島市松川町金沢字麦地石	1番17	工業専用地域							
	福島市		福島市松川町金沢字麦地石	1番21	工業専用地域							
	福島市		福島市松川町金沢字堀切	1番16	工業専用地域							
	福島市		福島市松川町沼袋字北原	45番31	工業専用地域							
	福島市		福島市松川町金沢字麦地石	1番19	工業専用地域							
	福島市		福島市松川町金沢字麦地石	1番20	工業専用地域							
	福島市		福島市松川町金沢字堀切	1番5	工業専用地域							
	福島市		福島市松川町沼袋字北原	45番5	工業専用地域							
	福島市		福島市松川町金沢字堀切	1番15	工業専用地域							
4	福島市	佐倉西工業団地	福島市佐倉下字沢内東	1番11	工業専用地域	21.8	福島西インターチェンジと一般国道115号の近傍に位置し、良好なアクセスを有するなど交通インフラが充実した場所でもあり、当該区域において地域経済牽引事業を重点的に促進することが適当である。	福島市総合計画まちづくり基本ビジョンにおいて、工業の振興を推進するための用地として設定されている。	0	無	本市は既存の工業団地や企業の集中している地区を対象に促進区域を設定しています。	
	福島市		福島市上名倉字文地	9番16	工業専用地域							
	福島市		福島市佐倉下字沢内	16番4	工業専用地域							
	福島市		福島市佐倉下字一本杉	1番1	工業専用地域							
	福島市		福島市佐倉下字一本杉前	1番1	工業専用地域							
	福島市		福島市佐倉下字観音堂	11番8	工業専用地域							
	福島市		福島市佐倉下字沢内	23番1	工業専用地域							
	福島市		福島市上名倉字辻下	1番1	工業専用地域							
	福島市		福島市上名倉字文地	1番1	工業専用地域							
	福島市		福島市佐倉下字沢内	16番8	工業専用地域							
	福島市		福島市佐倉下字沢内東	1番10	工業専用地域							
	福島市		福島市上名倉字文地	9番1	工業専用地域							
	福島市		福島市佐倉下字光寿院前	1番7	工業専用地域							
	福島市		福島市上名倉字染北	2番1	工業専用地域							
	福島市		福島市佐倉下字観音堂	11番3	工業専用地域							
	福島市		福島市佐倉下字観音堂	11番9	工業専用地域							
	福島市		福島市佐倉下字沢内	23番14	工業専用地域							
	福島市		福島市上名倉字文地	1番4	工業専用地域							
	福島市		福島市上名倉字文地	1番5	工業専用地域							
	福島市		福島市上名倉字染北	2番35	工業専用地域							
	福島市		福島市佐倉下字沢内	16番35	工業専用地域							
	福島市		福島市上名倉字文地	9番17	工業専用地域							
	福島市		上名倉字染北	2番31	工業専用地域							
	福島市		上名倉字染北	32番2	工業専用地域							
	福島市		福島市上名倉字染北	2番19	工業専用地域							
	福島市		福島市上名倉字染北	2番30	工業専用地域							
	福島市		福島市佐倉下字沢内	16番7	工業専用地域							
	福島市		福島市上名倉字染内	22番6	工業専用地域							
	福島市		福島市佐倉下字光寿院前	1番15	工業専用地域							
	福島市		福島市佐倉下字光寿院前	1番1	工業専用地域							
	福島市		福島市佐倉下字沢内	16番1	工業専用地域							
	福島市		福島市佐倉下字沢内東	1番3	工業専用地域							
	福島市		福島市上名倉字染内	22番1	工業専用地域							
	福島市		福島市上名倉字染北	2番18	工業専用地域							
	福島市		福島市上名倉字文地	9番4	工業専用地域							
	福島市		福島市上名倉字蛇王	10番9	工業専用地域							
	福島市		福島市上名倉字辻	1番1	工業専用地域							
	福島市		福島市上名倉字辻下	1番3	工業専用地域							
	福島市		上名倉字染北	2番33	工業専用地域							
	福島市		福島市佐倉下字光寿院前	1番17	工業専用地域							
	福島市		福島市佐倉下字一本杉	2番1	工業専用地域							

	市町村	箇所名	地名	地番	用途	面積（h a）	概要及びインフラの整備状況	土地利用関係の諸計画との関係	農用地区域面積（h a）	市街化調整区域の有無	区域設定の理由	備考
	福島市		福島市佐倉下字光寿院	1番1	工業専用地域							
	福島市		福島市佐倉下字沢内東	1番1	工業専用地域							
	福島市		福島市佐倉下字沢内東	1番7	工業専用地域							
	福島市		福島市上名倉字文地	9番10	工業専用地域							
5	福島市	佐倉工業団地	福島市佐倉下字金沢	10番2	工業専用地域	22.4	福島西インターチェンジと一般国道115号の近傍に位置し、良好なアクセスを有するなど交通インフラが充実した場所でもあり、当該区域において地域経済牽引事業を重点的に促進することが適当である。	福島市総合計画まちづくり基本ビジョンにおいて、工業の振興を推進するための用地として設定されている。	0	無	本市は既存の工業団地や企業の集中している地区を対象に促進区域を設定しています。	
	福島市		福島市佐倉下字元金沢	1番1	工業専用地域							
	福島市		福島市佐倉下字馬喰俵	1番5	工業専用地域							
	福島市		福島市佐倉下字北橋	15番13	工業専用地域							
	福島市		福島市佐倉下字一本杉	20番	工業地域							
	福島市		福島市佐倉下字一本杉	32番	工業地域							
	福島市		福島市佐倉下字一本杉	12番1	工業地域							
	福島市		福島市佐倉下字一本杉	18番5	工業地域							
	福島市		福島市佐倉下字一本杉	19番1	工業地域							
	福島市		福島市佐倉下字一本杉	22番2	工業地域							
	福島市		福島市佐倉下字一本杉	26番2	工業地域							
	福島市		福島市佐倉下字一本杉	33番1	工業地域							
	福島市		福島市佐倉下字一本杉	33番2	工業地域							
	福島市		福島市佐倉下字一本杉	33番5	工業地域							
	福島市		福島市佐倉下字一本杉	33番6	工業地域							
	福島市		福島市佐倉下字一本杉	34番2	工業地域							
	福島市		福島市佐倉下字一本杉	39番2	工業地域							
	福島市		福島市佐倉下字一本杉	41番4	工業地域							
	福島市		福島市佐倉下字一本杉	43番2	工業地域							
	福島市		福島市佐倉下字一本杉	46番1	工業地域							
	福島市		福島市佐倉下字一本杉	46番2	工業地域							
	福島市		福島市佐倉下字一本杉前	10番5	工業地域							
	福島市		福島市佐倉下字一本杉前	13番2	工業地域							
	福島市		福島市佐倉下字熊手	1番	工業地域							
	福島市		福島市佐倉下字熊手	1番3	工業地域							
	福島市		福島市佐倉下字熊手	2番3	工業地域							
	福島市		福島市佐倉下字熊手	2番4	工業地域							
	福島市		福島市佐倉下字熊手	3番3	工業地域							
	福島市		福島市佐倉下字光寿院	3番3	工業地域							
	福島市		福島市佐倉下字光寿院	6番1	工業地域							
	福島市		福島市佐倉下字光寿院	6番2	工業地域							
	福島市		福島市佐倉下字光寿院	7番2	工業地域							
	福島市		福島市佐倉下字光寿院	8番8	工業地域							
	福島市		福島市佐倉下字光寿院	17番	工業地域							
	福島市		福島市佐倉下字光寿院	14番1	工業地域							
	福島市		福島市佐倉下字光寿院	14番2	工業地域							
	福島市		福島市佐倉下字光寿院	15番1	工業地域							
	福島市		福島市佐倉下字光寿院	15番4	工業地域							
	福島市		福島市佐倉下字光寿院	20番1	工業地域							
	福島市		福島市佐倉下字光寿院	20番2	工業地域							
	福島市		福島市佐倉下字光寿院	24番5	工業地域							
	福島市		福島市佐倉下字染師内北	1番1	工業地域							
	福島市		福島市佐倉下字染師内北	1番10	工業地域							
	福島市		福島市佐倉下字染師内北	1番32	工業地域							
	福島市		福島市佐倉下字中田	4番1	工業地域							
	福島市		福島市佐倉下字中田	4番3	工業地域							
	福島市		福島市佐倉下字中田	4番4	工業地域							
	福島市		福島市佐倉下字中田	7番12	工業地域							
	福島市		福島市佐倉下字中田前	9番	工業地域							
	福島市		福島市佐倉下字中田前	1番1	工業地域							
	福島市		福島市佐倉下字中田前	1番2	工業地域							
	福島市		福島市佐倉下字中田前	1番3	工業地域							
	福島市		福島市佐倉下字中田前	5番2	工業地域							
	福島市		福島市佐倉下字中田前	5番3	工業地域							
	福島市		福島市佐倉下字中田前	6番3	工業地域							
	福島市		福島市佐倉下字中田前	7番2	工業地域							
	福島市		福島市佐倉下字中田前	9番2	工業地域							
	福島市		福島市佐倉下字中田前	10番	工業地域							
	福島市		福島市佐倉下字中田前	10番2	工業地域							
	福島市		福島市佐倉下字中田前	13番2	工業地域							
	福島市		福島市佐倉下字中田前	13番3	工業地域							
	福島市		福島市佐倉下字中田前	14番5	工業地域							
	福島市		福島市佐倉下字中田前	15番2	工業地域							
	福島市		福島市佐倉下字中田前	17番5	工業地域							
	福島市		福島市佐倉下字中田前	21番3	工業地域							
	福島市		福島市佐倉下字中田前	22番4	工業地域							
	福島市		福島市佐倉下字中田前	26番4	工業地域							
	福島市		福島市佐倉下字中田前	27番4	工業地域							
	福島市		福島市佐倉下字中田前	28番1	工業地域							
	福島市		福島市佐倉下字中田前	28番2	工業地域							
	福島市		福島市佐倉下字附ノ川	1番1	工業地域							
	福島市		福島市佐倉下字附ノ川	1番4	工業地域							
	福島市		福島市佐倉下字附ノ川	3番2	工業地域							
	福島市		福島市佐倉下字沢内東	16番	工業地域							
	福島市		福島市佐倉下字沢内東	13番2	工業地域							
	福島市		福島市佐倉下字沢内東	16番2	工業地域							
	福島市		福島市佐倉下字沢内東	17番2	工業地域							
	福島市		福島市佐倉下字沢内東	18番2	工業地域							
	福島市		福島市佐倉下字一本杉	41番2	工業地域							
	福島市		福島市佐倉下字金沢	8番4	工業地域							
	福島市		福島市佐倉下字金沢前	1番2	工業地域							
	福島市		福島市佐倉下字金沢前	4番5	工業地域							
	福島市		福島市佐倉下字熊手	1番2	工業地域							
	福島市		福島市佐倉下字熊手	7番4	工業地域							
	福島市		福島市佐倉下字元金沢	14番1	工業地域							
	福島市		福島市佐倉下字上谷地	61番3	工業地域							
	福島市		福島市佐倉下字上谷地	57番29	工業地域							
	福島市		福島市佐倉下字上谷地	57番30	工業地域							
	福島市		福島市佐倉下字上谷地	57番32	工業地域							
	福島市		福島市佐倉下字上谷地	57番33	工業地域							
	福島市		福島市佐倉下字石塚	1番	工業地域							
	福島市		福島市佐倉下字石塚	22番1	工業地域							
	福島市		福島市佐倉下字石塚	21番13	工業地域							
	福島市		福島市佐倉下字石塚	21番14	工業地域							
	福島市		福島市佐倉下字石塚	21番15	工業地域							

	市町村	箇所名	地名	地番	用途	面積（h a）	概要及びインフラの整備状況	土地利用関係の諸計画との関係	農用地区域面積（h a）	市街化調整区域の有無	区域設定の理由	備考
	福島市		福島市佐倉下字石塚	21番16	工業地域							
	福島市		福島市佐倉下字石塚	21番17	工業地域							
	福島市		福島市佐倉下字棚子	1番3	工業地域							
	福島市		福島市佐倉下字棚子	12番1	工業地域							
	福島市		福島市佐倉下字中田	1番3	工業地域							
	福島市		福島市佐倉下字中田	1番4	工業地域							
	福島市		福島市佐倉下字中田前	6番1	工業地域							
	福島市		福島市佐倉下字二本榎	2番	工業地域							
	福島市		福島市佐倉下字二本榎	7番1	工業地域							
	福島市		福島市佐倉下字二本榎前	4番4	工業地域							
	福島市		福島市佐倉下字附ノ川	1番2	工業地域							
	福島市		福島市佐倉下字附ノ川	1番6	工業地域							
	福島市		福島市佐倉下字附ノ川	18番1	工業地域							
	福島市		福島市佐倉下字附ノ川	18番5	工業地域							
	福島市		福島市佐倉下字附ノ川	18番6	工業地域							
	福島市		福島市佐倉下字附ノ川	19番1	工業地域							
	福島市		福島市佐倉下字附ノ川	20番1	工業地域							
	福島市		福島市佐倉下字附ノ川	21番1	工業地域							
	福島市		福島市佐倉下字附ノ川	22番1	工業地域							
	福島市		福島市佐倉下字金沢前	13番1	工業地域							
	福島市		福島市佐倉下字金沢前	15番5	工業地域							
	福島市		福島市佐倉下字金沢前	15番6	工業地域							
	福島市		福島市佐倉下字棚子	1番1	工業地域							
	福島市		福島市佐倉下字棚子	1番2	工業地域							
	福島市		福島市佐倉下字棚子	1番3	工業地域							
	福島市		福島市佐倉下字棚子	3番1	工業地域							
	福島市		福島市佐倉下字二本榎	22番3	工業地域							
	福島市		福島市佐倉下字二本榎	24番1	工業地域							
	福島市		福島市佐倉下字二本榎	38番1	工業地域							
	福島市		福島市佐倉下字二本榎	38番3	工業地域							
	福島市		福島市佐倉下字二本榎	38番5	工業地域							
	福島市		福島市佐倉下字二本榎前	8番	工業地域							
	福島市		福島市佐倉下字二本榎前	4番1	工業地域							
	福島市		福島市佐倉下字二本榎前	5番1	工業地域							
	福島市		福島市佐倉下字二本榎前	9番1	工業地域							
	福島市		福島市佐倉下字二本榎前	10番1	工業地域							
	福島市		福島市佐倉下字二本榎前	10番2	工業地域							
	福島市		福島市佐倉下字二本榎前	10番3	工業地域							
	福島市		福島市佐倉下字二本榎前	10番4	工業地域							
	福島市		福島市佐倉下字二本榎前	11番1	工業地域							
	福島市		福島市佐倉下字二本榎前	12番1	工業地域							
	福島市		福島市佐倉下字二本榎前	12番2	工業地域							
	福島市		福島市佐倉下字二本榎前	13番1	工業地域							
	福島市		福島市佐倉下字二本榎前	14番1	工業地域							
	福島市		福島市佐倉下字二本榎前	15番2	工業地域							
	福島市		福島市佐倉下字二本榎前	15番5	工業地域							
	福島市		福島市佐倉下字二本榎前	19番2	工業地域							
	福島市		福島市佐倉下字二本榎前	19番3	工業地域							
	福島市		福島市佐倉下字石塚	17番	工業地域							
	福島市		福島市佐倉下字石塚	18番	工業地域							
	福島市		福島市佐倉下字石塚	19番	工業地域							
	福島市		福島市佐倉下字石塚	23番	工業地域							
	福島市		福島市佐倉下字石塚	12番2	工業地域							
	福島市		福島市佐倉下字石塚	14番1	工業地域							
	福島市		福島市佐倉下字石塚	14番2	工業地域							
	福島市		福島市佐倉下字石塚	15番1	工業地域							
	福島市		福島市佐倉下字石塚	15番2	工業地域							
	福島市		福島市佐倉下字石塚	16番1	工業地域							
	福島市		福島市佐倉下字石塚	21番1	工業地域							
	福島市		福島市佐倉下字石塚	21番4	工業地域							
	福島市		福島市佐倉下字石塚	22番2	工業地域							
	福島市		福島市佐倉下字石塚	22番5	工業地域							
	福島市		福島市佐倉下字石塚	31番2	工業地域							
	福島市		福島市佐倉下字石塚	21番10	工業地域							
	福島市		福島市佐倉下字石塚	21番11	工業地域							
	福島市		福島市佐倉下字金沢	3番4	工業専用地域							
	福島市		福島市佐倉下字金沢	3番5	工業専用地域							
	福島市		福島市佐倉下字金沢	3番7	工業専用地域							
	福島市		福島市佐倉下字金沢	8番1	工業専用地域							
	福島市		福島市佐倉下字金沢	8番11	工業専用地域							
	福島市		福島市佐倉下字金沢	16番4	工業専用地域							
	福島市		福島市佐倉下字金沢	16番10	工業専用地域							
	福島市		福島市佐倉下字金沢	43番1	工業専用地域							
	福島市		福島市佐倉下字金沢	43番6	工業専用地域							
	福島市		福島市佐倉下字金沢	43番8	工業専用地域							
	福島市		福島市佐倉下字金沢	44番4	工業専用地域							
	福島市		福島市佐倉下字金沢	45番1	工業専用地域							
	福島市		福島市佐倉下字金沢	46番1	工業専用地域							
	福島市		福島市佐倉下字金沢	47番2	工業専用地域							
6	福島市	福島西工業団地	福島市庄野字五合田	1番6	工業専用地域	46.1	福島西インターチェンジと一般国道115号の近傍に位置し、良好なアクセスを有するなど交通インフラが充実した場所でもあり、当該区域において地域経済牽引事業を重点的に促進することが適当である。	福島市総合計画まちづくり基本ビジョンにおいて、工業の振興を推進するための用地として設定されている。	0	無	本市は既存の工業団地や企業の集中している地区を対象に促進区域を設定しています。	
	福島市		福島市庄野字赤土	1番1	工業専用地域							
	福島市		福島市庄野字石田	1番10	工業専用地域							
	福島市		福島市庄野字立ノ腰	1番13	工業専用地域							
	福島市		福島市桜本字向田	72番1	工業専用地域							
	福島市		福島市庄野字石田	1番7	工業専用地域							
	福島市		福島市桜本字向田	72番5	工業専用地域							
	福島市		福島市庄野字一本柳	1番13	工業専用地域							
	福島市		福島市庄野字清水尻	1番9	工業専用地域							
	福島市		福島市庄野字泥ノ木	35番1	工業専用地域							
	福島市		福島市庄野字一本柳	1番10	工業専用地域							
	福島市		福島市庄野字石田	1番1	工業専用地域							
	福島市		福島市庄野字立ノ腰	1番1	工業専用地域							
	福島市		福島市庄野字柿場	1番11	工業専用地域							
	福島市		福島市庄野字五合田	1番1	工業専用地域							
	福島市		福島市庄野字立田	1番7	工業専用地域							
	福島市		福島市庄野字一本柳	1番1	工業専用地域							
	福島市		福島市庄野字立田	1番1	工業専用地域							
	福島市		福島市庄野字清水尻	1番10	工業専用地域							
	福島市		福島市庄野字泥ノ木	35番12	工業専用地域							

	市町村	箇所名	地名	地番	用途	面積（h a）	概要及びインフラの整備状況	土地利用関係の諸計画との関係	農用地区域面積（h a）	市街化調整区域の有無	区域設定の理由	備考
	福島市		福島市庄野字清水尻	1番7	工業専用地域							
	福島市		福島市庄野字柿場	1番7	工業専用地域							
	福島市		福島市庄野字石塚	1番1	工業専用地域							
	福島市		福島市庄野字石塚	1番9	工業専用地域							
	福島市		福島市庄野字一本柳	1番12	工業専用地域							
	福島市		福島市庄野字柿場	1番1	工業専用地域							
	福島市		福島市庄野字清水尻	1番1	工業専用地域							
	福島市		福島市庄野字清水尻	1番6	工業専用地域							
	福島市		福島市庄野字立田	1番8	工業専用地域							
	福島市		福島市庄野字一本柳	1番14	工業専用地域							
	福島市		福島市庄野字清水尻	1番11	工業専用地域							
	福島市		福島市庄野字泥ノ木	35番13	工業専用地域							
	福島市		福島市庄野字五合田	1番8	工業専用地域							
	福島市		福島市庄野字赤土	1番10	工業専用地域							
	福島市		福島市土船字町田	1番5	工業専用地域							
	福島市		福島市土船字明神前	1番1	工業専用地域							
	福島市		福島市庄野字五合田	1番11	工業専用地域							
	福島市		福島市庄野字石田	1番9	工業専用地域							
	福島市		福島市庄野字立ノ腰	1番9	工業専用地域							
	福島市		福島市土船字町田	1番1	工業専用地域							
	福島市		福島市桜本字上道田	7番1	工業専用地域							
	福島市		福島市桜本字遊山小屋	1番3	工業専用地域							
	福島市		福島市土船字久保田	1番1	工業専用地域							
	福島市		福島市土船字五反田	1番1	工業専用地域							
	福島市		福島市土船字五反田	29番3	工業専用地域							
	福島市		福島市土船字二反田	1番1	工業専用地域							
	福島市		福島市庄野字石塚	1番4	工業専用地域							
	福島市		福島市庄野字石塚	1番5	工業専用地域							
	福島市		福島市庄野字石塚	1番7	工業専用地域							
	福島市		福島市庄野字石塚	1番8	工業専用地域							
	福島市		福島市庄野字石塚	15番	工業専用地域							
	福島市		福島市庄野字石塚	23番	工業専用地域							
7	福島市	福島工業団地	福島市岡島字笹ノ森	1番3	工業地域	61.8	一般国道4号の近傍に位置し、良好なアクセスを有するなど交通インフラが充実した場所でもあり、当該区域において地域経済牽引事業を重点的に促進することが適当である。	福島市総合計画まちづくり基本ビジョンにおいて、工業の振興を推進するための用地として設定されている。	0	無	本市は既存の工業団地や企業の集中している地区を対象に促進区域を設定しています。	
	福島市		福島市岡島字段橋	1番1	工業地域							
	福島市		福島市岡島字段橋	1番3	工業地域							
	福島市		福島市岡島字長岬	14番2	工業地域							
	福島市		福島市岡島字泥理	1番2	工業地域							
	福島市		福島市岡島字泥理	1番5	工業地域							
	福島市		福島市岡島字獅子田	9番3	工業地域							
	福島市		福島市岡島字大茂ヶ森	4番2	工業地域							
	福島市		福島市岡島字大茂ヶ森	8番3	工業地域							
	福島市		福島市岡島字上ノ平	13番3	工業地域							
	福島市		福島市岡島字宮沢前	15番ㄨ	工業地域							
	福島市		福島市岡島字宮沢	59番1	工業専用地域							
	福島市		福島市岡島字宮沢	59番4	工業専用地域							
	福島市		福島市岡島字宮沢前	15番6	工業専用地域							
	福島市		福島市岡島字宮沢前	16番2	工業専用地域							
	福島市		福島市岡島字宮沢前	15番29	工業専用地域							
	福島市		福島市岡島字宮沢前	15番30	工業専用地域							
	福島市		福島市岡島字宮沢前	15番31	工業専用地域							
	福島市		福島市岡島字源氏山	2番10	工業専用地域							
	福島市		福島市岡島字高松	9番5	工業専用地域							
	福島市		福島市岡島字高松	9番6	工業専用地域							
	福島市		福島市岡島字高松	9番7	工業専用地域							
	福島市		福島市岡島字高松	16番4	工業専用地域							
	福島市		福島市岡島字高松下	1番5	工業専用地域							
	福島市		福島市岡島字高松下	2番2	工業専用地域							
	福島市		福島市岡島字鹿野	7番3	工業専用地域							
	福島市		福島市岡島字上ノ平	1番7	工業専用地域							
	福島市		福島市岡島字上ノ平	1番11	工業専用地域							
	福島市		福島市岡島字長岬	21番1	工業地域							
	福島市		福島市岡島字宮沢前	15番17	工業専用地域							
	福島市		福島市岡島字宮沢前	15番26	工業専用地域							
	福島市		福島市岡島字苦木立	9番2	工業地域							
	福島市		福島市岡島字苦木立	9番5	工業地域							
	福島市		福島市岡島字苦木立	9番6	工業地域							
	福島市		福島市岡島字上ノ平	1番3	工業地域							
	福島市		福島市岡島字長岬	5番3	工業地域							
	福島市		福島市岡島字長岬	5番4	工業地域							
	福島市		福島市岡島字長岬	5番5	工業地域							
	福島市		福島市岡島字宮田	3番2	工業地域							
	福島市		福島市岡島字宮田	7番3	工業地域							
	福島市		福島市岡島字宮田	30番2	工業地域							
	福島市		福島市岡島字宮田	30番4	工業地域							
	福島市		福島市岡島字宮田	30番7	工業地域							
	福島市		福島市岡島字宮田	30番8	工業地域							
	福島市		福島市岡島字宮田	30番9	工業地域							
	福島市		福島市岡島字宮田	98番1	工業地域							
	福島市		福島市岡島字宮田	99番1	工業地域							
	福島市		福島市岡島字獅子田	1番9	工業地域							
	福島市		福島市岡島字古屋館	1番4	工業地域							
	福島市		福島市岡島字古屋館	1番5	工業地域							
	福島市		福島市岡島字戸切場	1番5	工業地域							
	福島市		福島市岡島字戸切場	1番7	工業地域							
	福島市		福島市岡島字長岬	6番7	工業地域							
	福島市		福島市岡島字那目利石	11番3	工業地域							
	福島市		福島市岡島字源氏山	2番2	工業専用地域							
	福島市		福島市岡島字高松下	1番1	工業専用地域							
	福島市		福島市岡島字上ノ平	1番6	工業専用地域							
	福島市		福島市岡島字大茂ヶ森	7番2	工業地域							
	福島市		福島市岡島字大茂ヶ森	8番2	工業地域							
	福島市		福島市岡島字大茂ヶ森	11番2	工業地域							
	福島市		福島市岡島字作田入	52番2	工業地域							
	福島市		福島市岡島字作田入	53番2	工業地域							
	福島市		福島市岡島字上ノ平	1番4	工業地域							
	福島市		福島市岡島字上ノ平	1番5	工業地域							
	福島市		福島市岡島字上ノ平	1番8	工業地域							
	福島市		福島市岡島字上ノ平	1番9	工業地域							
	福島市		福島市岡島字上ノ平	12番	工業地域							

	市町村	箇所名	地名	地番	用途	面積（h a）	概要及びインフラの整備状況	土地利用関係の諸計画との関係	農用地区域面積（h a）	市街化調整区域の有無	区域設定の理由	備考
	福島市		福島市岡島字上ノ平	16番	工業地域							
	福島市		福島市岡島字上ノ平	29番	工業地域							
	福島市		福島市岡島字上ノ平	30番	工業地域							
	福島市		福島市岡島字上ノ平	1番10	工業地域							
	福島市		福島市岡島字上ノ平	1番14	工業地域							
	福島市		福島市岡島字上ノ平	1番15	工業地域							
	福島市		福島市岡島字上ノ平	13番1	工業地域							
	福島市		福島市岡島字上ノ平	13番4	工業地域							
	福島市		福島市岡島字上ノ平	17番1	工業地域							
	福島市		福島市岡島字上ノ平	18番1	工業地域							
	福島市		福島市岡島字上ノ平	19番3	工業地域							
	福島市		福島市岡島字上ノ平	20番1	工業地域							
	福島市		福島市岡島字上ノ平	28番1	工業地域							
	福島市		福島市岡島字上ノ平	31番1	工業地域							
	福島市		福島市岡島字上ノ平	32番1	工業地域							
	福島市		福島市岡島字上ノ平	33番1	工業地域							
	福島市		福島市岡島字上ノ平	34番1	工業地域							
	福島市		福島市岡島字上ノ平	35番1	工業地域							
	福島市		福島市岡島字上ノ平	36番1	工業地域							
	福島市		福島市岡島字上ノ平	37番1	工業地域							
	福島市		福島市岡島字上ノ平	38番6	工業地域							
	福島市		福島市岡島字宮沢	10番1	工業地域							
	福島市		福島市岡島字宮沢	13番2	工業地域							
	福島市		福島市岡島字宮沢	13番3	工業地域							
	福島市		福島市岡島字宮沢	13番4	工業地域							
	福島市		福島市岡島字宮沢前	1番	工業地域							
	福島市		福島市岡島字宮沢前	2番1	工業地域							
	福島市		福島市岡島字宮沢前	3番1	工業地域							
	福島市		福島市岡島字宮沢前	4番2	工業地域							
	福島市		福島市岡島字宮沢前	5番1	工業地域							
	福島市		福島市岡島字宮沢前	11番	工業地域							
	福島市		福島市岡島字宮沢前	12番	工業地域							
	福島市		福島市岡島字宮沢前	13番	工業地域							
	福島市		福島市岡島字宮沢前	15番9	工業地域							
	福島市		福島市岡島字宮沢前	15番ヨ	工業地域							
	福島市		福島市岡島字宮沢前	15番11	工業地域							
	福島市		福島市岡島字宮沢前	15番12	工業地域							
	福島市		福島市岡島字宮沢前	15番13	工業地域							
	福島市		福島市岡島字宮沢前	15番14	工業地域							
	福島市		福島市岡島字宮沢前	15番15	工業地域							
	福島市		福島市岡島字宮沢前	15番16	工業地域							
	福島市		福島市岡島字獅子田	1番13	工業地域							
	福島市		福島市岡島字獅子田	1番14	工業地域							
	福島市		福島市岡島字大茂ヶ森	8番5	工業地域							
	福島市		福島市岡島字籬田	1番3	工業地域							
	福島市		福島市岡島字籬田	1番4	工業地域							
	福島市		福島市岡島字戸切場	1番4	工業地域							
	福島市		福島市岡島字作田入	1番2	工業地域							
	福島市		福島市岡島字泥理	1番13	工業地域							
	福島市		福島市岡島字苦木立	6番2	工業地域							
	福島市		福島市岡島字長岬	6番4	工業地域							
	福島市		福島市岡島字高松	9番1	工業専用地域							
	福島市		福島市岡島字高松	16番2	工業専用地域							
	福島市		福島市岡島字高松下	1番4	工業専用地域							
	福島市		福島市岡島字上ノ平	1番12	工業専用地域							
	福島市		福島市岡島字宮田	88番	工業地域							
	福島市		福島市岡島字作田入	5番6	工業地域							
	福島市		福島市岡島字笹ノ森	1番2	工業地域							
	福島市		福島市岡島字泥理	1番7	工業地域							
	福島市		福島市岡島字作田入	5番7	工業地域							
	福島市		福島市岡島字問答山	1番5	工業地域							
	福島市		福島市岡島字問答山	1番7	工業地域							
	福島市		福島市岡島字獅子田	1番1	工業地域							
	福島市		福島市岡島字籬田	1番1	工業地域							
	福島市		福島市岡島字戸切場	1番3	工業地域							
	福島市		福島市岡島字作田入	1番3	工業地域							
	福島市		福島市岡島字泥理	1番12	工業地域							
	福島市		福島市岡島字那目利石	19番2	工業地域							
	福島市		福島市岡島字苦木立	2番2	工業地域							
	福島市		福島市岡島字古屋館	1番2	工業地域							
	福島市		福島市岡島字那目利石	15番2	工業地域							
	福島市		福島市岡島字作田入	5番3	工業地域							
	福島市		福島市岡島字泥理	14番2	工業地域							
	福島市		福島市岡島字宮沢	59番3	工業専用地域							
	福島市		福島市岡島字宮沢前	15番28	工業専用地域							
	福島市		福島市岡島字宮沢前	15番32	工業専用地域							
	福島市		福島市岡島字作田入	5番4	工業地域							
	福島市		福島市岡島字泥理	1番8	工業地域							
	福島市		福島市岡島字泥理	1番9	工業地域							
	福島市		福島市岡島字泥理	1番10	工業地域							
	福島市		福島市岡島字泥理	1番11	工業地域							
	福島市		福島市岡島字泥理	1番14	工業地域							
	福島市		福島市岡島字獅子田	1番15	工業地域							
	福島市		福島市岡島字天神平	23番2	工業地域							
	福島市		福島市岡島字籬田	1番5	工業地域							
8	福島市	福島研究公園	福島市大笹生字西川小坂	6番8	工業専用地域	24.8	福島大笹生インターチェンジの近傍に位置し、良好なアクセスを有するなど交通インフラが充実した場所でもあり、当該区域において地域経済牽引事業を重点的に促進することが適当である。	とくに記載はない	0	無	本市は既存の工業団地や企業の集中している地区を対象に促進区域を設定しています。	
	福島市		福島市大笹生字西川小坂	7番2	工業専用地域							
	福島市		福島市大笹生字西川小坂	30番	工業専用地域							
	福島市		福島市大笹生字西川小坂	17番2	工業専用地域							
	福島市		福島市大笹生字西川小坂	18番3	工業専用地域							
	福島市		福島市大笹生字西川小坂	19番3	工業専用地域							
	福島市		福島市大笹生字前川子坂	64番1	工業専用地域							
	福島市		福島市大笹生字前川小坂	1番3	工業専用地域							
	福島市		福島市大笹生字前川小坂	1番7	工業専用地域							
	福島市		福島市大笹生字前川小坂	6番1	工業専用地域							
	福島市		福島市大笹生字前川小坂	6番2	工業専用地域							
	福島市		福島市大笹生字前川小坂	6番3	工業専用地域							
	福島市		福島市大笹生字前川小坂	6番4	工業専用地域							
	福島市		福島市大笹生字前川小坂	6番5	工業専用地域							

	市町村	箇所名	地名	地番	用途	面積（h a）	概要及びインフラの整備状況	土地利用関係の諸計画との関係	農用地区域面積（h a）	市街化調整区域の有無	区域設定の理由	備考
	9 福島市	北福島地区	福島市瀬上町字下中川原	17番1	工業地域	17.2	一般国道4号の近傍に位置し、良好なアクセスを有するなど交通インフラが充実した場所でもあり、当該区域において地域経済牽引事業を重点的に促進することが適当である。	とくに記載はない		0 無	本市は既存の工業団地や企業の集中している地区を対象に促進区域を設定しています。	
	福島市		福島市瀬上町字下中川原	17番15	工業地域							
	福島市		福島市瀬上町字下中川原	17番16	工業地域							
	福島市		福島市瀬上町字東中川原	7番1	工業地域							
	福島市		福島市瀬上町字東中川原	7番5	工業地域							
	福島市		福島市瀬上町字東中川原	7番6	工業地域							
	福島市		福島市瀬上町字摺上新田	35番1	工業地域							
	福島市		福島市瀬上町字摺上新田	35番11	工業地域							
	福島市		福島市瀬上町字摺上新田	35番17	工業地域							
	福島市		福島市瀬上町字摺上新田	39番12	工業地域							
	福島市		福島市瀬上町字南中川原	12番1	工業地域							
	福島市		福島市瀬上町字南中川原	17番4	工業地域							
	福島市		福島市瀬上町字南中川原	17番9	工業地域							
	福島市		福島市瀬上町字南中川原	21番1	工業地域							
	福島市		福島市瀬上町字南中川原	22番1	工業地域							
	福島市		福島市瀬上町字南中川原	29番5	工業地域							
	福島市		福島市瀬上町字南中川原	35番4	工業地域							
	福島市		福島市瀬上町字南中川原	12番12	工業地域							
	福島市		福島市瀬上町字南中川原	12番15	工業地域							
	福島市		福島市瀬上町字南中川原	29番15	工業地域							
	福島市		福島市瀬上町字南中川原	29番38	工業地域							
	福島市		福島市瀬上町字南中川原	35番13	工業地域							
	福島市		福島市瀬上町字南中川原	35番15	工業地域							
	福島市		福島市瀬上町字下中川原	18番5	工業地域							
	福島市		福島市瀬上町字下中川原	25番3	工業地域							
	福島市		福島市瀬上町字摺上新田	35番12	工業地域							
	福島市		福島市瀬上町字南中川原	1番1	工業地域							
	福島市		福島市瀬上町字南中川原	2番1	工業地域							
	福島市		福島市瀬上町字南中川原	2番3	工業地域							
	福島市		福島市瀬上町字南中川原	3番3	工業地域							
	福島市		福島市瀬上町字南中川原	6番10	工業地域							
	福島市		福島市瀬上町字南中川原	11番3	工業地域							
	福島市		福島市瀬上町字南中川原	12番3	工業地域							
	福島市		福島市瀬上町字南中川原	12番4	工業地域							
	福島市		福島市瀬上町字南中川原	35番6	工業地域							
	福島市		福島市瀬上町字南中川原	12番11	工業地域							
	福島市		福島市瀬上町字南中川原	12番21	工業地域							
	福島市		福島市瀬上町字南中川原	35番10	工業地域							
	福島市		福島市瀬上町字南中川原	35番16	工業地域							
	福島市		福島市瀬上町字南中川原	35番17	工業地域							
	福島市		福島市宮代字末宅	9番4	市街化調整区域							
	福島市		福島市宮代字末宅	9番6	市街化調整区域							
	福島市		福島市宮代字末宅	38番	市街化調整区域							
	福島市		福島市宮代字末宅	39番	市街化調整区域							
	福島市		福島市宮代字末宅	20番1	市街化調整区域							
	福島市		福島市宮代字段ノ腰	67番1	市街化調整区域							
	福島市		福島市宮代字段ノ腰	68番2	市街化調整区域							
	福島市		福島市宮代字段ノ腰	68番10	市街化調整区域							
	福島市		福島市宮代字段ノ腰	68番11	市街化調整区域							
	福島市		福島市宮代字段ノ腰	68番12	市街化調整区域							
	福島市		福島市宮代字段ノ腰	68番13	市街化調整区域							
	福島市		福島市宮代字段ノ腰	68番14	市街化調整区域							
	福島市		福島市宮代字堂ノ前	24番	市街化調整区域							
	福島市		福島市宮代字堂ノ前	25番	市街化調整区域							
	福島市		福島市宮代字堂ノ前	17番7	市街化調整区域							
	福島市		福島市宮代字堂ノ前	18番1	市街化調整区域							
	福島市		福島市宮代字堂ノ前	23番1	市街化調整区域							
	福島市		福島市宮代字堂ノ前	23番5	市街化調整区域							
	福島市		福島市宮代字堂ノ前	23番6	市街化調整区域							
	福島市		福島市宮代字堂ノ前	28番2	市街化調整区域							
	福島市		福島市宮代字堂ノ前	28番3	市街化調整区域							
	福島市		福島市宮代字堂ノ前	28番4	市街化調整区域							
	福島市		福島市宮代字堂ノ前	28番5	市街化調整区域							
	福島市		福島市宮代字堂ノ前	28番6	市街化調整区域							
	福島市		福島市宮代字堂ノ前	17番11	市街化調整区域							
	福島市		福島市宮代字堂ノ前	17番12	市街化調整区域							
	福島市		福島市宮代字鍋屋敷	1番1	市街化調整区域							
	福島市		福島市宮代字鍋屋敷	1番2	市街化調整区域							
	福島市		福島市宮代字鍋屋敷	4番1	市街化調整区域							
	福島市		福島市宮代字鍋屋敷	4番4	市街化調整区域							
	福島市		福島市宮代字鍋屋敷	4番5	市街化調整区域							
	福島市		福島市宮代字鍋屋敷	4番6	市街化調整区域							
	福島市		福島市宮代字鍋屋敷	4番7	市街化調整区域							
	福島市		福島市宮代字鍋屋敷	4番8	市街化調整区域							
	福島市		福島市宮代字鍋屋敷	4番9	市街化調整区域							
	福島市		福島市宮代字鍋屋敷	4番10	市街化調整区域							
	福島市		福島市宮代字鍋屋敷	4番11	市街化調整区域							
	福島市		福島市宮代字鍋屋敷	12番1	市街化調整区域							
	福島市		福島市宮代字鍋屋敷	12番2	市街化調整区域							
	福島市		福島市宮代字鍋屋敷	12番3	市街化調整区域							
	福島市		福島市宮代字鍋屋敷	12番4	市街化調整区域							
	福島市		福島市宮代字鍋屋敷	16番3	市街化調整区域							
	福島市		福島市宮代字鍋屋敷	16番4	市街化調整区域							
	福島市		福島市宮代字鍋屋敷	16番5	市街化調整区域							
	福島市		福島市宮代字鍋屋敷	16番6	市街化調整区域							
	福島市		福島市宮代字末宅	1番	市街化調整区域							
	福島市		福島市宮代字末宅	1番2	市街化調整区域							
	福島市		福島市宮代字末宅	1番3	市街化調整区域							
	福島市		福島市宮代字末宅	5番1	市街化調整区域							
	福島市		福島市宮代字末宅	5番2	市街化調整区域							
	福島市		福島市宮代字末宅	5番3	市街化調整区域							
	福島市		福島市宮代字末宅	5番4	市街化調整区域							
	福島市		福島市宮代字末宅	7番3	市街化調整区域							
	福島市		福島市宮代字末宅	9番1	市街化調整区域							
	福島市		福島市瀬上町字下中川原	43番2	工業地域							
	福島市		福島市瀬上町字西中川原	1番2	工業地域							
	福島市		福島市瀬上町字西中川原	11番1	工業地域							
	福島市		福島市瀬上町字西中川原	11番2	工業地域							
	福島市		福島市瀬上町字西中川原	11番3	工業地域							

	市町村	箇所名	地名	地番	用途	面積（h a）	概要及びインフラの整備状況	土地利用関係の諸計画との関係	農用地区域面積（h a）	市街化調整区域の有無	区域設定の理由	備考
	福島市		福島市瀬上町字西中川原	11番4	工業地域							
	福島市		福島市瀬上町字西中川原	13番5	工業地域							
	福島市		福島市瀬上町字西中川原	14番2	工業地域							
	福島市		福島市瀬上町字南中川原	5番	工業地域							
	福島市		福島市瀬上町字南中川原	1番2	工業地域							
	福島市		福島市瀬上町字南中川原	3番4	工業地域							
	福島市		福島市瀬上町字南中川原	4番2	工業地域							
	福島市		福島市瀬上町字南中川原	6番2	工業地域							
	福島市		福島市瀬上町字南中川原	6番7	工業地域							
	福島市		福島市瀬上町字南中川原	6番8	工業地域							
	福島市		福島市瀬上町字南中川原	7番1	工業地域							
	福島市		福島市瀬上町字南中川原	7番5	工業地域							
	福島市		福島市瀬上町字南中川原	7番6	工業地域							
	福島市		福島市瀬上町字南中川原	8番2	工業地域							
	福島市		福島市瀬上町字南中川原	6番12	工業地域							
	福島市		福島市瀬上町字南中川原	6番14	工業地域							
	福島市		福島市瀬上町字南中川原	6番15	工業地域							
	福島市		福島市瀬上町字下中川原	17番5	工業地域							
	福島市		福島市瀬上町字下中川原	17番6	工業地域							
	福島市		福島市瀬上町字西中川原	1番1	工業地域							
	福島市		福島市瀬上町字西中川原	1番3	工業地域							
	福島市		福島市瀬上町字西中川原	1番4	工業地域							
	福島市		福島市瀬上町字西中川原	2番1	工業地域							
	福島市		福島市瀬上町字西中川原	2番4	工業地域							
	福島市		福島市瀬上町字西中川原	4番2	工業地域							
	福島市		福島市瀬上町字西中川原	4番4	工業地域							
	福島市		福島市瀬上町字西中川原	20番	工業地域							
	福島市		福島市瀬上町字西中川原	10番4	工業地域							
	福島市		福島市瀬上町字西中川原	16番1	工業地域							
	福島市		福島市瀬上町字西中川原	18番1	工業地域							
	福島市		福島市瀬上町字東中川原	8番1	工業地域							
	福島市		福島市瀬上町字東中川原	34番	工業地域							
	福島市		福島市瀬上町字東中川原	38番	工業地域							
	福島市		福島市瀬上町字東中川原	42番	工業地域							
	福島市		福島市瀬上町字東中川原	23番1	工業地域							
	福島市		福島市瀬上町字東中川原	28番1	工業地域							
	福島市		福島市瀬上町字東中川原	28番2	工業地域							
	福島市		福島市瀬上町字東中川原	28番3	工業地域							
	福島市		福島市瀬上町字東中川原	28番6	工業地域							
	福島市		福島市瀬上町字東中川原	31番1	工業地域							
	福島市		福島市瀬上町字東中川原	33番2	工業地域							
	福島市		福島市瀬上町字東中川原	37番1	工業地域							
	福島市		福島市瀬上町字東中川原	40番2	工業地域							
	福島市		福島市瀬上町字東中川原	23番11	工業地域							
	福島市		福島市瀬上町字南中川原	1番5	工業地域							
10	福島市	上名倉工業団地	福島市荒井北二丁目	5番4	工業専用地域	13.9	福島西インターチェンジの近傍に位置し、一般国道115号に隣接し、良好なアクセスを有するなど交通インフラが充実した場所でもあり、当該区域において地域経済牽引事業を重点的に促進することが適当である。	福島市総合計画まちづくり基本ビジョンにおいて、工業の振興を推進するための用地として設定されている。	0	無	本市は既存の工業団地や企業の集中している地区を対象に促進区域を設定しています。	
	福島市		福島市荒井北二丁目	5番5	工業専用地域							
	福島市		福島市さくら一丁目	2番13	工業専用地域							
	福島市		福島市さくら二丁目	1番6	工業専用地域							
	福島市		福島市さくら二丁目	1番7	工業専用地域							
	福島市		福島市さくら二丁目	1番8	工業専用地域							
	福島市		福島市さくら二丁目	1番9	工業専用地域							
	福島市		福島市さくら二丁目	1番10	工業専用地域							
	福島市		福島市荒井北一丁目	3番4	工業専用地域							
	福島市		福島市荒井北二丁目	5番1	工業専用地域							
	福島市		福島市荒井北二丁目	5番2	工業専用地域							
	福島市		福島市荒井北二丁目	5番3	工業専用地域							
	福島市		福島市荒井北二丁目	5番7	工業専用地域							
	福島市		福島市荒井北二丁目	5番8	工業専用地域							
	福島市		福島市荒井北二丁目	5番9	工業専用地域							
	福島市		福島市荒井北二丁目	5番11	工業専用地域							
	福島市		福島市荒井北二丁目	1番2	工業専用地域							
	福島市		福島市さくら二丁目	1番2	工業専用地域							
	福島市		福島市さくら二丁目	1番3	工業専用地域							
	福島市		福島市さくら二丁目	1番4	工業専用地域							
	福島市		福島市さくら二丁目	1番11	工業専用地域							
	福島市		福島市荒井北一丁目	2番4	工業専用地域							
	福島市		福島市荒井北一丁目	2番5	工業専用地域							
	福島市		福島市荒井北二丁目	4番3	工業専用地域							
	福島市		福島市荒井北二丁目	4番1	工業専用地域							
	福島市		福島市荒井北二丁目	4番2	工業専用地域							
	福島市		福島市さくら一丁目	2番1	工業専用地域							
	福島市		福島市さくら二丁目	1番5	工業専用地域							
	福島市		福島市荒井北二丁目	5番6	工業専用地域							
	福島市		福島市荒井北二丁目	5番10	工業専用地域							
	福島市		福島市荒井北二丁目	5番12	工業専用地域							
	福島市		福島市荒井北二丁目	4番7	工業専用地域							
	福島市		福島市荒井北一丁目	2番8	工業専用地域							
	福島市		福島市荒井北一丁目	2番9	工業専用地域							
	福島市		福島市さくら二丁目	1番1	工業専用地域							
	福島市		福島市荒井北一丁目	2番1	工業専用地域							
	福島市		福島市荒井北一丁目	2番2	工業専用地域							
	福島市		福島市荒井北一丁目	2番3	工業専用地域							
	福島市		福島市さくら一丁目	2番10	工業専用地域							
	福島市		福島市さくら一丁目	2番12	工業専用地域							
	福島市		福島市さくら一丁目	2番11	工業専用地域							
	福島市		福島市荒井北二丁目	3番5	工業専用地域							
	福島市		福島市荒井北二丁目	3番6	工業専用地域							
	福島市		福島市荒井北二丁目	3番7	工業専用地域							
	福島市		福島市荒井北一丁目	2番6	工業専用地域							
	福島市		福島市荒井北一丁目	2番7	工業専用地域							
	福島市		福島市荒井北二丁目	1番1	工業専用地域							
	福島市		福島市荒井北二丁目	3番14	工業専用地域							
	福島市		福島市荒井北二丁目	3番15	工業専用地域							
	福島市		福島市荒井北二丁目	3番16	工業専用地域							
	福島市		福島市荒井北二丁目	3番8	工業専用地域							
	福島市		福島市荒井北二丁目	3番9	工業専用地域							
	福島市		福島市荒井北二丁目	3番10	工業専用地域							
	福島市		福島市荒井北二丁目	4番4	工業専用地域							

	市町村	箇所名	地名	地番	用途	面積（h a）	概要及びインフラの整備状況	土地利用関係の諸計画との関係	農用地区域面積（h a）	市街化調整区域の有無	区域設定の理由	備考
	福島市		福島市荒井北二丁目	4番5	工業専用地域							
	福島市		福島市荒井北二丁目	4番6	工業専用地域							
	福島市		福島市荒井北二丁目	4番8	工業専用地域							
11	福島市	飯坂地区	福島市飯坂町湯野字桐町	11番1	工業地域	5.6	飯坂インターチェンジの近傍に位置し、一般国道13号に隣接し、良好なアクセスを有するなど交通インフラが充実した場所でもあり、当該区域において地域経済牽引事業を重点的に促進することが適当である。	とくに記載はない		0 無	本市は既存の工業団地や企業の集中している地区を対象に促進区域を設定しています。	
	福島市		福島市飯坂町湯野字桐町	15番2	市街化調整区域							
	福島市		福島市飯坂町湯野字田谷	13番1	市街化調整区域							
	福島市		福島市飯坂町湯野字田谷	14番1	市街化調整区域							
	福島市		福島市飯坂町湯野字田谷	21番1	工業地域							
	福島市		福島市飯坂町湯野字田中	1番1	工業地域							
	福島市		福島市飯坂町湯野字田中西	3番2	工業地域							
	福島市		福島市飯坂町湯野字田中前	2番1	工業地域							
	福島市		福島市飯坂町湯野字田中前	2番5	工業地域							
	福島市		福島市飯坂町湯野字田中前	13番	工業地域							
	福島市		福島市飯坂町湯野字田中前	15番3	工業地域							
	福島市		福島市飯坂町湯野字田中前	15番4	工業地域							
	福島市		福島市飯坂町平野字上前田	9番	準工業地域							
	福島市		福島市飯坂町平野字上前田	3番4	準工業地域							
	福島市		福島市飯坂町平野字上前田	3番5	準工業地域							
	福島市		福島市飯坂町平野字上前田	5番1	準工業地域							
	福島市		福島市飯坂町平野字上前田	6番1	準工業地域							
	福島市		福島市飯坂町平野字上前田	6番5	準工業地域							
	福島市		福島市飯坂町平野字上前田	6番6	準工業地域							
	福島市		福島市飯坂町平野字上前田	7番4	準工業地域							
	福島市		福島市飯坂町平野字上前田	8番1	準工業地域							
	福島市		福島市飯坂町平野字上前田	8番2	準工業地域							
12	福島市	佐倉下地区	福島市佐倉下字二本榎前	10番5	工業地域	1.4	福島西インターチェンジと一般国道115号の近傍に位置し、良好なアクセスを有するなど交通インフラが充実した場所でもあり、当該区域において地域経済牽引事業を重点的に促進することが適当である。	とくに記載はない		0 無	本市は既存の工業団地や企業の集中している地区を対象に促進区域を設定しています。	
	福島市		福島市佐倉下字二本榎前	10番7	工業地域							
	福島市		福島市佐倉下字二本榎前	29番4	工業地域							
	福島市		福島市佐倉下字二本榎前	29番5	工業地域							
	福島市		福島市佐倉下字二本榎前	30番1	工業地域							
	福島市		福島市佐倉下字二本榎前	30番2	工業地域							
	福島市		福島市佐倉下字二本榎前	30番4	工業地域							
	福島市		福島市佐倉下字二本榎前	30番5	工業地域							
	福島市		福島市佐倉下字二本榎前	30番7	工業地域							
	福島市		福島市佐倉下字二本榎前	30番8	工業地域							
	福島市		福島市佐倉下字二本榎前	30番9	工業地域							
	福島市		福島市佐倉下字二本榎前	30番10	工業地域							
	福島市		福島市佐倉下字二本榎前	30番11	工業地域							
	福島市		福島市佐倉下字二本榎前	30番12	工業地域							
	福島市		福島市佐倉下字二本榎前	30番13	工業地域							
13	福島市	笹木野地区	福島市笹木野字館	1番9	工業地域	17.1	一般国道13号の近傍に位置し、良好なアクセスを有するなど交通インフラが充実した場所でもあり、当該区域において地域経済牽引事業を重点的に促進することが適当である。	とくに記載はない		0 有	本市は既存の工業団地や企業の集中している地区を対象に促進区域を設定しています。	
	福島市		福島市笹木野字館	39番	工業地域							
	福島市		福島市笹木野字館	40番	工業地域							
	福島市		福島市笹木野字館	41番	工業地域							
	福島市		福島市笹木野字館	43番	工業地域							
	福島市		福島市笹木野字館	44番	工業地域							
	福島市		福島市笹木野字館	47番	工業地域							
	福島市		福島市笹木野字館	1番10	工業地域							
	福島市		福島市笹木野字館	1番11	工業地域							
	福島市		福島市笹木野字館	1番12	工業地域							
	福島市		福島市笹木野字館	1番13	工業地域							
	福島市		福島市笹木野字館	1番16	工業地域							
	福島市		福島市笹木野字館	1番17	工業地域							
	福島市		福島市笹木野字館	1番18	工業地域							
	福島市		福島市笹木野字館	1番21	工業地域							
	福島市		福島市笹木野字館	1番22	工業地域							
	福島市		福島市笹木野字館	1番23	工業地域							
	福島市		福島市笹木野字館	1番24	工業地域							
	福島市		福島市笹木野字館	1番25	工業地域							
	福島市		福島市笹木野字館	1番28	工業地域							
	福島市		福島市笹木野字館	1番29	工業地域							
	福島市		福島市笹木野字館	1番30	工業地域							
	福島市		福島市笹木野字館	1番31	工業地域							
	福島市		福島市笹木野字館	1番32	工業地域							
	福島市		福島市笹木野字館	1番34	工業地域							
	福島市		福島市笹木野字館	42番1	工業地域							
	福島市		福島市笹木野字館	45番1	工業地域							
	福島市		福島市笹木野字館	46番1	工業地域							
	福島市		福島市笹木野字笹木野原	3番3	市街化調整区域							
	福島市		福島市笹木野字笹木野原	3番16	市街化調整区域							
	福島市		福島市笹木野字笹木野原	3番17	市街化調整区域							
	福島市		福島市笹木野字笹木野原	3番131	市街化調整区域							
	福島市		福島市笹木野字笹木野原	3番148	市街化調整区域							
	福島市		福島市笹木野字笹木野原	3番151	市街化調整区域							
	福島市		福島市笹木野字笹木野原	3番157	市街化調整区域							
	福島市		福島市笹木野字笹木野原	3番323	市街化調整区域							
	福島市		福島市笹木野字笹木野原	3番374	市街化調整区域							
	福島市		福島市笹木野字金谷前	58番	市街化調整区域							
	福島市		福島市笹木野字金谷前	59番	市街化調整区域							
	福島市		福島市笹木野字金谷前	60番	市街化調整区域							
	福島市		福島市笹木野字金谷前	61番	市街化調整区域							
	福島市		福島市笹木野字金谷前	53番1	市街化調整区域							
	福島市		福島市笹木野字金谷前	54番1	市街化調整区域							
	福島市		福島市笹木野字金谷前	55番1	市街化調整区域							
	福島市		福島市笹木野字金谷前	56番1	市街化調整区域							
	福島市		福島市笹木野字金谷前	57番1	市街化調整区域							
	福島市		福島市笹木野字金谷前	62番1	市街化調整区域							
	福島市		福島市笹木野字金谷前	84番1	市街化調整区域							
	福島市		福島市笹木野字金谷前	85番1	市街化調整区域							
	福島市		福島市笹木野字金谷前	86番1	市街化調整区域							
	福島市		福島市笹木野字金谷前	87番1	市街化調整区域							
	福島市		福島市笹木野字金谷前	88番2	市街化調整区域							
	福島市		福島市笹木野字金谷前	90番3	市街化調整区域							
	福島市		福島市笹木野字金谷前	93番2	市街化調整区域							

	市町村	箇所名	地名	地番	用途	面積（h a）	概要及びインフラの整備状況	土地利用関係の諸計画との関係	農用地区域面積（h a）	市街化調整区域の有無	区域設定の理由	備考
	福島市		福島市笹木野字金谷前	95番1	市街化調整区域							
	福島市		福島市笹木野字金谷前	98番1	市街化調整区域							
	福島市		福島市笹木野字金谷前	99番1	市街化調整区域							
	福島市		福島市笹木野字天竺田	8番1	工業地域							
	福島市		福島市笹木野字天竺田	8番6	工業地域							
	福島市		福島市笹木野字天竺田	36番	工業地域							
	福島市		福島市笹木野字天竺田	37番	工業地域							
	福島市		福島市笹木野字天竺田	38番	工業地域							
	福島市		福島市笹木野字天竺田	39番	工業地域							
	福島市		福島市笹木野字天竺田	40番	工業地域							
	福島市		福島市笹木野字天竺田	41番	工業地域							
	福島市		福島市笹木野字天竺田	42番	工業地域							
	福島市		福島市笹木野字天竺田	43番	工業地域							
	福島市		福島市笹木野字天竺田	44番	工業地域							
	福島市		福島市笹木野字天竺田	45番	工業地域							
	福島市		福島市笹木野字天竺田	46番	工業地域							
	福島市		福島市笹木野字天竺田	47番	工業地域							
	福島市		福島市笹木野字天竺田	48番	工業地域							
	福島市		福島市笹木野字天竺田	49番	工業地域							
	福島市		福島市笹木野字天竺田	50番	工業地域							
	福島市		福島市笹木野字天竺田	51番	工業地域							
	福島市		福島市笹木野字天竺田	52番	工業地域							
	福島市		福島市笹木野字天竺田	53番	工業地域							
	福島市		福島市笹木野字天竺田	54番	工業地域							
	福島市		福島市笹木野字天竺田	55番	工業地域							
	福島市		福島市笹木野字天竺田	56番	工業地域							
	福島市		福島市笹木野字天竺田	57番	工業地域							
	福島市		福島市笹木野字天竺田	58番	工業地域							
	福島市		福島市笹木野字天竺田	59番	工業地域							
	福島市		福島市笹木野字天竺田	60番	工業地域							
	福島市		福島市笹木野字天竺田	61番	工業地域							
	福島市		福島市笹木野字天竺田	62番	工業地域							
14	福島市	下鳥渡地区	福島市下鳥渡字新町西	6番1	準工業地域		福島西インターチェンジと一般国道115号の近傍に位置し、良好なアクセスを有するなど交通インフラが充実した場所でもあり、当該区域において地域経済牽引事業を重点的に促進することが適当である。	とくに記載はない		0 無	本市は既存の工業団地や企業の集中している地区を対象に促進区域を設定しています。	
	福島市		福島市下鳥渡字八幡塚	37番1	準工業地域							
	福島市		福島市下鳥渡字八幡塚	38番1	準工業地域							
	福島市		福島市下鳥渡字八幡塚	48番1	準工業地域							
	福島市		福島市下鳥渡字八幡塚	49番1	準工業地域							
	福島市		福島市下鳥渡字八幡塚	50番1	準工業地域							
15	福島市	瀬上地区	福島市瀬上町字幸町	6番1	準工業地域		一般国道4号の近傍に位置し、良好なアクセスを有するなど交通インフラが充実した場所でもあり、当該区域において地域経済牽引事業を重点的に促進することが適当である。	とくに記載はない		0 無	本市は既存の工業団地や企業の集中している地区を対象に促進区域を設定しています。	
	福島市		福島市瀬上町字幸町	6番2	準工業地域							
	福島市		福島市瀬上町字幸町	6番3	準工業地域							
	福島市		福島市瀬上町字幸町	8番5	準工業地域							
	福島市		福島市瀬上町字幸町	84番	準工業地域							
	福島市		福島市瀬上町字幸町	85番	準工業地域							
	福島市		福島市瀬上町字幸町	86番	準工業地域							
	福島市		福島市瀬上町字幸町	89番	準工業地域							
	福島市		福島市瀬上町字幸町	12番1	準工業地域							
	福島市		福島市瀬上町字幸町	12番2	準工業地域							
	福島市		福島市瀬上町字幸町	25番3	準工業地域							
	福島市		福島市瀬上町字幸町	26番3	準工業地域							
	福島市		福島市瀬上町字幸町	26番4	準工業地域							
	福島市		福島市瀬上町字幸町	31番7	準工業地域							
	福島市		福島市瀬上町字幸町	32番1	準工業地域							
	福島市		福島市瀬上町字幸町	32番2	準工業地域							
	福島市		福島市瀬上町字幸町	32番3	準工業地域							
	福島市		福島市瀬上町字幸町	32番4	準工業地域							
	福島市		福島市瀬上町字幸町	32番5	準工業地域							
	福島市		福島市瀬上町字幸町	32番6	準工業地域							
	福島市		福島市瀬上町字幸町	32番7	準工業地域							
	福島市		福島市瀬上町字幸町	32番8	準工業地域							
	福島市		福島市瀬上町字幸町	32番9	準工業地域							
16	福島市	福島南地区	福島市鳥谷野字日野	1番9	工業地域		福島西インターチェンジと一般国道115号の近傍に位置し、良好なアクセスを有するなど交通インフラが充実した場所でもあり、当該区域において地域経済牽引事業を重点的に促進することが適当である。	とくに記載はない		0 無	本市は既存の工業団地や企業の集中している地区を対象に促進区域を設定しています。	
	福島市		福島市鳥谷野字日野	1番10	工業地域							
	福島市		福島市鳥谷野字日野	2番17	工業地域							
	福島市		福島市鳥谷野字日野	2番18	工業地域							
	福島市		福島市鳥谷野字日野	11番2	工業地域							
	福島市		福島市鳥谷野字日野	11番4	工業地域							
	福島市		福島市黒岩字遠沖	23番	工業地域							
	福島市		福島市黒岩字遠沖	24番	工業地域							
	福島市		福島市黒岩字遠沖	34番	工業地域							
	福島市		福島市黒岩字遠沖	35番	工業地域							
	福島市		福島市黒岩字遠沖	36番	工業地域							
	福島市		福島市黒岩字遠沖	37番	工業地域							
	福島市		福島市黒岩字遠沖	38番	工業地域							
	福島市		福島市黒岩字遠沖	39番	工業地域							
	福島市		福島市黒岩字遠沖	40番	工業地域							
	福島市		福島市黒岩字遠沖	41番	工業地域							
	福島市		福島市黒岩字遠沖	10番1	工業地域							
	福島市		福島市黒岩字遠沖	10番6	工業地域							
	福島市		福島市黒岩字遠沖	10番8	工業地域							
	福島市		福島市黒岩字遠沖	11番1	工業地域							
	福島市		福島市黒岩字遠沖	12番1	工業地域							
	福島市		福島市黒岩字遠沖	13番1	工業地域							
	福島市		福島市黒岩字遠沖	17番3	工業地域							
	福島市		福島市黒岩字遠沖	17番4	工業地域							
	福島市		福島市黒岩字遠沖	18番1	工業地域							
	福島市		福島市黒岩字遠沖	18番2	工業地域							
	福島市		福島市黒岩字遠沖	25番1	工業地域							
	福島市		福島市黒岩字遠沖	25番2	工業地域							
	福島市		福島市黒岩字遠沖	28番2	工業地域							
	福島市		福島市黒岩字遠沖	29番1	工業地域							
	福島市		福島市黒岩字遠沖	33番1	工業地域							
	福島市		福島市黒岩字遠沖	33番6	工業地域							
	福島市		福島市黒岩字遠沖	33番7	工業地域							
	福島市		福島市黒岩字遠沖	33番8	工業地域							
	福島市		福島市黒岩字遠沖	44番1	工業地域							
	福島市		福島市黒岩字遠沖	45番1	工業地域							
	福島市		福島市黒岩字遠沖	10番62	工業地域							
	福島市		福島市伏拝字三斗薙	6番3	工業地域							
	福島市		福島市伏拝字三斗薙	6番5	工業地域							
	福島市		福島市伏拝字中田	1番5	工業地域							
	福島市		福島市伏拝字北田	13番1	工業地域							
	福島市		福島市永井川字宮向	5番2	工業地域							
	福島市		福島市伏拝字河袋	31番1	工業地域							

	市町村	箇所名	地名	地番	用途	面積（h a）	概要及びインフラの整備状況	土地利用関係の諸計画との関係	農用地区域面積（h a）	市街化調整区域の有無	区域設定の理由	備考
	福島市		福島市伏拝字河袋	35番1	工業地域							
	福島市		福島市伏拝字羽山岳	16番	工業地域							
	福島市		福島市伏拝字羽山岳	18番	工業地域							
	福島市		福島市伏拝字羽山岳	20番	工業地域							
	福島市		福島市伏拝字羽山岳	26番	工業地域							
	福島市		福島市伏拝字羽山岳	15番1	工業地域							
	福島市		福島市伏拝字羽山岳	15番2	工業地域							
	福島市		福島市伏拝字羽山岳	15番3	工業地域							
	福島市		福島市伏拝字羽山岳	17番2	工業地域							
	福島市		福島市伏拝字羽山岳	19番1	工業地域							
	福島市		福島市伏拝字羽山岳	19番2	工業地域							
	福島市		福島市伏拝字羽山岳	25番1	工業地域							
	福島市		福島市伏拝字羽山岳	25番3	工業地域							
	福島市		福島市伏拝字羽山岳	25番4	工業地域							
	福島市		福島市伏拝字羽山岳	25番5	工業地域							
	福島市		福島市伏拝字清水内	1番4	工業地域							
	福島市		福島市伏拝字清水内	5番1	工業地域							
	福島市		福島市伏拝字清水内	7番1	工業地域							
	福島市		福島市伏拝字清水内	7番2	工業地域							
	福島市		福島市伏拝字清水内	8番1	工業地域							
	福島市		福島市伏拝字清水内	8番2	工業地域							
	福島市		福島市伏拝字清水内	8番3	工業地域							
	福島市		福島市伏拝字清水内	56番	工業地域							
	福島市		福島市伏拝字清水内	14番1	工業地域							
	福島市		福島市伏拝字清水内	14番2	工業地域							
	福島市		福島市伏拝字清水内	14番4	工業地域							
	福島市		福島市伏拝字清水内	53番1	工業地域							
	福島市		福島市伏拝字清水内	57番1	工業地域							
	福島市		福島市伏拝字清水内	57番2	工業地域							
	福島市		福島市伏拝字清水内	57番3	工業地域							
	福島市		福島市伏拝字清水内	57番4	工業地域							
	福島市		福島市伏拝字清水内	14番14	工業地域							
	福島市		福島市伏拝字清水内	14番15	工業地域							
	福島市		福島市永井川字松木下	81番	工業地域							
	福島市		福島市永井川字松木下	91番	工業地域							
	福島市		福島市永井川字松木下	27番1	工業地域							
	福島市		福島市永井川字松木下	27番5	工業地域							
	福島市		福島市永井川字松木下	55番1	工業地域							
	福島市		福島市永井川字松木下	55番4	工業地域							
	福島市		福島市永井川字松木下	55番6	工業地域							
	福島市		福島市永井川字松木下	57番1	工業地域							
	福島市		福島市永井川字松木下	58番1	工業地域							
	福島市		福島市永井川字松木下	58番8	工業地域							
	福島市		福島市永井川字松木下	80番2	工業地域							
	福島市		福島市永井川字松木下	83番1	工業地域							
	福島市		福島市永井川字松木下	83番3	工業地域							
	福島市		福島市永井川字松木下	87番1	工業地域							
	福島市		福島市永井川字松木下	90番1	工業地域							
	福島市		福島市永井川字松木下	92番1	工業地域							
	福島市		福島市永井川字松木下	93番1	工業地域							
	福島市		福島市郷野目字上	9番	工業地域							
	福島市		福島市郷野目字上	8番1	工業地域							
	福島市		福島市郷野目字上	8番2	工業地域							
	福島市		福島市郷野目字上	8番3	工業地域							
	福島市		福島市郷野目字上	45番	工業地域							
	福島市		福島市郷野目字上	46番	工業地域							
	福島市		福島市郷野目字上	47番	工業地域							
	福島市		福島市郷野目字上	10番1	工業地域							
	福島市		福島市郷野目字上	10番2	工業地域							
	福島市		福島市郷野目字上	11番1	工業地域							
	福島市		福島市郷野目字上	11番2	工業地域							
	福島市		福島市郷野目字仲	1番	工業地域							
	福島市		福島市郷野目字仲	4番	工業地域							
	福島市		福島市郷野目字仲	3番1	工業地域							
	福島市		福島市郷野目字仲	47番	工業地域							
	福島市		福島市郷野目字仲	48番	工業地域							
	福島市		福島市郷野目字東	1番	工業地域							
	福島市		福島市郷野目字東	1番1	工業地域							
	福島市		福島市郷野目字東	16番	工業地域							
	福島市		福島市郷野目字東	22番	工業地域							
	福島市		福島市郷野目字東	1番43	工業地域							
	福島市		福島市郷野目字東	1番55	工業地域							
	福島市		福島市郷野目字東	1番56	工業地域							
	福島市		福島市郷野目字東	1番57	工業地域							
	福島市		福島市郷野目字東	1番58	工業地域							
	福島市		福島市郷野目字東	10番1	工業地域							
	福島市		福島市郷野目字東	11番1	工業地域							
	福島市		福島市郷野目字東	12番1	工業地域							
	福島市		福島市郷野目字東	19番1	工業地域							
	福島市		福島市郷野目字東	20番1	工業地域							
	福島市		福島市鳥谷野字岩田	50番1	工業地域							
	福島市		福島市鳥谷野字岩田	50番7	工業地域							
	福島市		福島市鳥谷野字岩田	52番4	工業地域							
	福島市		福島市鳥谷野字岩田	50番13	工業地域							
	福島市		福島市鳥谷野字岩田	50番14	工業地域							
	福島市		福島市鳥谷野字日野	1番1	工業地域							
	福島市		福島市鳥谷野字日野	1番2	工業地域							
	福島市		福島市鳥谷野字日野	1番3	工業地域							
	福島市		福島市鳥谷野字日野	1番8	工業地域							
	福島市		福島市鳥谷野字日野	2番1	工業地域							
	福島市		福島市鳥谷野字日野	2番2	工業地域							
	福島市		福島市鳥谷野字日野	2番3	工業地域							
	福島市		福島市鳥谷野字日野	2番4	工業地域							
	福島市		福島市鳥谷野字日野	2番5	工業地域							
	福島市		福島市鳥谷野字日野	2番6	工業地域							
	福島市		福島市鳥谷野字日野	2番7	工業地域							
	福島市		福島市鳥谷野字日野	1番11	工業地域							
	福島市		福島市鳥谷野字日野	2番15	工業地域							
	福島市		福島市鳥谷野字日野	2番16	工業地域							
	福島市		福島市鳥谷野字日野	11番1	工業地域							
	福島市		福島市鳥谷野字日野	11番3	工業地域							
	福島市		福島市鳥谷野字日野	11番5	工業地域							

	市町村	箇 所 名	地 名	地番	用途	面積（h a）	概要及びインフラの整備状況	土地利用関係の諸計画との関係	農用地区域面積（h a）	市街化調整区域の有無	区域設定の理由	備考
	17 福島市	松川地区	福島市松川町字後原	34番1	工業地域	9.6	一般国道4号に隣接し、良好なアクセスを有するなど交通インフラが充実した場所でもあり、当該区域において地域経済牽引事業を重点的に促進することが適当である。	とくに記載はない		0 無	本市は既存の工業団地や企業の集中している地区を対象に促進区域を設定しています。	
	福島市		福島市松川町字後原	35番1	工業地域							
	福島市		福島市松川町字後原	36番1	工業地域							
	福島市		福島市松川町字後原	36番2	工業地域							
	福島市		福島市松川町金沢字姥ヶ作	2番	工業地域							
	福島市		福島市松川町金沢字姥ヶ作	3番1	工業地域							
	福島市		福島市松川町金沢字姥ヶ作	3番2	工業地域							
	福島市		福島市松川町金沢字姥ヶ作	3番3	工業地域							
	福島市		福島市松川町金沢字姥ヶ作	3番4	工業地域							
	福島市		福島市松川町金沢字姥ヶ作	5番4	工業地域							
	福島市		福島市松川町金沢字姥ヶ作	40番	工業地域							
	福島市		福島市松川町金沢字姥ヶ作	41番	工業地域							
	福島市		福島市松川町金沢字姥ヶ作	10番1	工業地域							
	福島市		福島市松川町金沢字姥ヶ作	10番2	工業地域							
	福島市		福島市松川町金沢字外手	23番	工業地域							
	福島市		福島市松川町金沢字外手	11番2	工業地域							
	福島市		福島市松川町金沢字外手	11番3	工業地域							
	福島市		福島市松川町金沢字外手	11番5	工業地域							
	福島市		福島市松川町金沢字外手	11番7	工業地域							
	福島市		福島市松川町金沢字外手	11番8	工業地域							
	福島市		福島市松川町金沢字外手	13番1	工業地域							
	福島市		福島市松川町金沢字外手	13番4	工業地域							
	福島市		福島市松川町金沢字外手	16番9	工業地域							
	福島市		福島市松川町金沢字外手	18番5	工業地域							
	福島市		福島市松川町金沢字外手	18番9	工業地域							
	福島市		福島市松川町金沢字外手	16番11	工業地域							
	福島市		福島市松川町金沢字外手	16番14	工業地域							
	福島市		福島市松川町金沢字外手	16番16	工業地域							
	福島市		福島市松川町字一人子	1番1	工業地域							
	福島市		福島市松川町字一人子	2番3	工業地域							
	福島市		福島市松川町字一人子	7番4	工業地域							
	福島市		福島市松川町字一人子	7番5	工業地域							
	福島市		福島市松川町字一人子	7番6	工業地域							
	福島市		福島市松川町字一人子	7番7	工業地域							
	福島市		福島市松川町字一人子	10番	工業地域							
	福島市		福島市松川町字一人子	33番	工業地域							
	福島市		福島市松川町字一人子	34番	工業地域							
	福島市		福島市松川町字一人子	7番11	工業地域							
	福島市		福島市松川町字一人子	7番12	工業地域							
	福島市		福島市松川町字一人子	7番15	工業地域							
	福島市		福島市松川町字一人子	7番16	工業地域							
	福島市		福島市松川町字一人子	11番1	工業地域							
	福島市		福島市松川町字一人子	14番3	工業地域							
	福島市		福島市松川町字一人子	31番4	工業地域							
	福島市		福島市松川町字一人子	32番1	工業地域							
	福島市		福島市松川町字一人子	32番3	工業地域							
	福島市		福島市松川町字一人子	35番1	工業地域							
	福島市		福島市松川町字一人子	43番1	工業地域							
	福島市		福島市松川町字一人子	43番3	工業地域							
	福島市		福島市松川町字一人子	43番4	工業地域							
	福島市		福島市松川町字一人子	44番1	工業地域							
	福島市		福島市松川町字一人子	44番5	工業地域							
	福島市		福島市松川町字一人子	158番	工業地域							
	福島市		福島市松川町字一人子	159番	工業地域							
	福島市		福島市松川町字一人子	160番	工業地域							
	福島市		福島市松川町字一人子	161番	工業地域							
	福島市		福島市松川町字一人子	162番	工業地域							
	福島市		福島市松川町字一人子	172番	工業地域							
	福島市		福島市松川町字一人子	30番10	工業地域							
	福島市		福島市松川町字一人子	30番14	工業地域							
	福島市		福島市松川町字一人子	30番16	工業地域							
	福島市		福島市松川町字一人子	30番19	工業地域							
	福島市		福島市松川町字一人子	30番23	工業地域							
	福島市		福島市松川町字一人子	30番24	工業地域							
	福島市		福島市松川町字一人子	30番26	工業地域							
	福島市		福島市松川町字一人子	121番2	工業地域							
	福島市		福島市松川町字一人子	123番3	工業地域							
	福島市		福島市松川町字一人子	131番2	工業地域							
	福島市		福島市松川町字一人子	131番3	工業地域							
	福島市		福島市松川町字原	73番4	工業地域							
	福島市		福島市松川町字原	75番3	工業地域							
	福島市		福島市松川町字原	76番1	工業地域							
	福島市		福島市松川町字原	76番7	工業地域							
	福島市		福島市松川町字原	77番1	工業地域							
	福島市		福島市松川町字後原	5番3	工業地域							
	福島市		福島市松川町字後原	14番	工業地域							
	福島市		福島市松川町字後原	13番2	工業地域							
	福島市		福島市松川町字後原	15番2	工業地域							
	福島市		福島市松川町字後原	16番2	工業地域							
	福島市		福島市松川町字後原	38番6	工業地域							
	福島市		福島市松川町字後原	57番1	工業地域							
	福島市		福島市松川町字後原	57番2	工業地域							
	福島市		福島市松川町字後原	62番3	工業地域							
	福島市		福島市松川町字後原	112番	工業地域							
	福島市		福島市松川町字後原	118番	工業地域							
	福島市		福島市松川町字前原	26番	工業地域							
	福島市		福島市松川町字前原	63番	工業地域							
	福島市		福島市松川町字前原	94番	工業地域							
	福島市		福島市松川町字前原	95番	工業地域							
	福島市		福島市松川町字前原	96番	工業地域							
	福島市		福島市松川町字前原	97番	工業地域							
	福島市		福島市松川町字前原	98番	工業地域							
	福島市		福島市松川町字前原	99番	工業地域							
	福島市		福島市松川町字前原	12番1	工業地域							
	福島市		福島市松川町字前原	30番7	工業地域							
	福島市		福島市松川町字前原	30番8	工業地域							
	福島市		福島市松川町字前原	47番1	工業地域							
	福島市		福島市松川町字前原	48番1	工業地域							
	福島市		福島市松川町字前原	53番1	工業地域							

	市町村	箇 所 名	地 名	地番	用途	面積（h a）	概要及びインフラの整備状況	土地利用関係の諸計画との関係	農用地区域面積 （h a）	市街化調整区域の有無	区域設定の理由	備考
	福島市		福島市松川町字前原	93番1	工業地域							
	福島市		福島市松川町字前原	100番	工業地域							
	福島市		福島市松川町字前原	101番	工業地域							
	福島市		福島市松川町字前原	102番	工業地域							
	福島市		福島市松川町字前原	103番	工業地域							
	福島市		福島市松川町字前原	30番11	工業地域							
	福島市		福島市松川町字中原	1番2	工業地域							
	福島市		福島市松川町字中原	8番1	工業地域							
	福島市		福島市松川町字中原	10番1	工業地域							

	市町村	箇所名	地名	地番	用途	面積（h a）	概要及びインフラの整備状況	土地利用関係の諸計画との関係	農用地区域面積（h a）	市街化調整区域の有無	区域設定の理由	備考
	福島市		福島市松川町字中原	61番2	工業地域							
	福島市		福島市松川町字中原	160番	工業地域							
	福島市		福島市松川町字天王原	9番1	工業地域							
	福島市		福島市松川町字天王原	9番3	工業地域							
	福島市		福島市松川町字天王原	54番	工業地域							
	福島市		福島市松川町字天王原	10番2	工業地域							
	福島市		福島市松川町字天王原	10番4	工業地域							
	福島市		福島市松川町字天王原	21番2	工業地域							
	福島市		福島市松川町字天王原	21番4	工業地域							
	福島市		福島市松川町字天王原	21番6	工業地域							
	福島市		福島市松川町字天王原	21番7	工業地域							
	福島市		福島市松川町字天王原	114番	工業地域							
	福島市		福島市松川町字天王原	116番	工業地域							
	福島市		福島市松川町字天王原	131番	工業地域							
	福島市		福島市松川町字天王原	132番	工業地域							
	福島市		福島市松川町字天王原	29番10	工業地域							
	福島市		福島市松川町字天王原	110番1	工業地域							
18	福島市	三河北町地区	福島市三河北町	1番1	工業地域		一般国道13号の近傍に位置し、良好なアクセスを有するなど交通インフラが充実した場所でもあり、当該区域において地域経済牽引事業を重点的に促進することが適当である。	とくに記載はない	0	無	本市は既存の工業団地や企業の集中している地区を対象に促進区域を設定しています。	
	福島市		福島市三河北町	1番8	工業地域							
	福島市		福島市三河北町	1番9	工業地域							
	福島市		福島市三河北町	3番3	工業地域							
	福島市		福島市三河北町	88番	工業地域							
	福島市		福島市三河北町	92番	工業地域							
	福島市		福島市三河北町	95番	工業地域							
	福島市		福島市三河北町	96番	工業地域							
	福島市		福島市三河北町	99番	工業地域							
	福島市		福島市三河北町	1番12	工業地域							
	福島市		福島市三河北町	1番15	工業地域							
	福島市		福島市三河北町	1番16	工業地域							
	福島市		福島市三河北町	1番19	工業地域							
	福島市		福島市三河北町	85番1	工業地域							
	福島市		福島市三河北町	85番2	工業地域							
	福島市		福島市三河北町	86番1	工業地域							
	福島市		福島市三河北町	87番1	工業地域							
	福島市		福島市三河北町	89番1	工業地域							
	福島市		福島市三河北町	90番1	工業地域							
	福島市		福島市三河北町	90番2	工業地域							
	福島市		福島市三河北町	91番1	工業地域							
	福島市		福島市三河北町	93番1	工業地域							
	福島市		福島市三河北町	93番2	工業地域							
	福島市		福島市三河北町	97番1	工業地域							
	福島市		福島市三河北町	97番3	工業地域							
	福島市		福島市三河北町	97番4	工業地域							
	福島市		福島市三河北町	98番1	工業地域							
	福島市		福島市三河北町	98番3	工業地域							
	福島市		福島市三河北町	100番1	工業地域							
	福島市		福島市三河北町	101番2	工業地域							
	福島市		福島市三河北町	101番3	工業地域							
	福島市		福島市三河北町	130番2	工業地域							
	福島市		福島市三河北町	144番1	工業地域							
	福島市		福島市三河北町	144番2	工業地域							
	福島市		福島市三河北町	145番1	工業地域							
	福島市		福島市森合字中川	16番3	工業地域							
	福島市		福島市三河北町	1番11	工業地域							
	福島市		福島市三河北町	1番13	工業地域							
	福島市		福島市三河北町	1番14	工業地域							
	福島市		福島市三河北町	1番17	工業地域							
19	福島市	飯野工業団地	福島市飯野町明治字休石	3番1	都市計画区域外		一般国道114号の近傍に位置し、良好なアクセスを有するなど交通インフラが充実した場所でもあり、当該区域において地域経済牽引事業を重点的に促進することが適当である。	福島市総合計画まちづくり基本ビジョンにおいて、工業の振興を推進するための用地として設定されている。	0	無	本市は既存の工業団地や企業の集中している地区を対象に促進区域を設定しています。	
	福島市		福島市飯野町明治字休石	80番	都市計画区域外							
	福島市		福島市飯野町明治字休石	82番1	都市計画区域外							
	福島市		福島市飯野町明治字休石	10番1	都市計画区域外							
	福島市		福島市飯野町明治字休石	3番26	都市計画区域外							
	福島市		福島市飯野町明治字休石	3番27	都市計画区域外							
	福島市		福島市飯野町明治字休石	3番29	都市計画区域外							
	福島市		福島市飯野町明治字休石	82番2	都市計画区域外							
	福島市		福島市飯野町明治字鹿/子島	95番	都市計画区域外							
	福島市		福島市飯野町明治字鹿/子島	97番	都市計画区域外							
	福島市		福島市飯野町明治字鹿/子島	98番	都市計画区域外							
	福島市		福島市飯野町明治字鹿/子島	17番3	都市計画区域外							
	福島市		福島市飯野町明治字鹿/子島	17番6	都市計画区域外							
	福島市		福島市飯野町明治字鹿/子島	112番	都市計画区域外							
	福島市		福島市飯野町明治字鹿/子島	113番	都市計画区域外							
	福島市		福島市飯野町明治字西鹿/子島	1番8	都市計画区域外							
	福島市		福島市飯野町明治字西鹿/子島	1番9	都市計画区域外							

	市町村	箇所名	地名	地番	用途	面積（h a）	概要及びインフラの整備状況	土地利用関係の諸計画との関係	農用地区域面積（h a）	市街化調整区域の有無	区域設定の理由	備考
	福島市		福島市飯野町明治字西鹿ノ子島	1番1	都市計画区域外							
	福島市		福島市飯野町明治字休石	2番2	都市計画区域外							
	福島市		福島市飯野町明治字休石	3番9	都市計画区域外							
	福島市		福島市飯野町明治字休石	9番1	都市計画区域外							
	福島市		福島市飯野町明治字休石	49番	都市計画区域外							
	福島市		福島市飯野町明治字休石	81番	都市計画区域外							
	福島市		福島市飯野町明治字休石	83番	都市計画区域外							
	福島市		福島市飯野町明治字休石	84番	都市計画区域外							
	福島市		福島市飯野町明治字休石	3番10	都市計画区域外							
	福島市		福島市飯野町明治字休石	3番14	都市計画区域外							
	福島市		福島市飯野町明治字休石	3番17	都市計画区域外							
	福島市		福島市飯野町明治字休石	3番19	都市計画区域外							
	福島市		福島市飯野町明治字休石	3番25	都市計画区域外							
	福島市		福島市飯野町明治字休石	3番28	都市計画区域外							
	福島市		福島市飯野町明治字休石	46番2	都市計画区域外							
	福島市		福島市飯野町明治字休石	48番1	都市計画区域外							
	福島市		福島市飯野町明治字休石	55番2	都市計画区域外							
	福島市		福島市飯野町明治字鹿ノ子島	1番1	都市計画区域外							
	福島市		福島市飯野町明治字鹿ノ子島	7番2	都市計画区域外							
	福島市		福島市飯野町明治字鹿ノ子島	33番	都市計画区域外							
	福島市		福島市飯野町明治字鹿ノ子島	36番	都市計画区域外							
	福島市		福島市飯野町明治字鹿ノ子島	39番	都市計画区域外							
	福島市		福島市飯野町明治字鹿ノ子島	40番	都市計画区域外							
	福島市		福島市飯野町明治字鹿ノ子島	44番	都市計画区域外							
	福島市		福島市飯野町明治字鹿ノ子島	47番	都市計画区域外							
	福島市		福島市飯野町明治字鹿ノ子島	48番	都市計画区域外							
	福島市		福島市飯野町明治字鹿ノ子島	49番	都市計画区域外							
	福島市		福島市飯野町明治字鹿ノ子島	50番	都市計画区域外							
	福島市		福島市飯野町明治字鹿ノ子島	51番	都市計画区域外							
	福島市		福島市飯野町明治字鹿ノ子島	52番	都市計画区域外							
	福島市		福島市飯野町明治字鹿ノ子島	53番	都市計画区域外							
	福島市		福島市飯野町明治字鹿ノ子島	54番	都市計画区域外							
	福島市		福島市飯野町明治字鹿ノ子島	55番	都市計画区域外							
	福島市		福島市飯野町明治字鹿ノ子島	57番	都市計画区域外							
	福島市		福島市飯野町明治字鹿ノ子島	61番	都市計画区域外							
	福島市		福島市飯野町明治字鹿ノ子島	62番	都市計画区域外							
	福島市		福島市飯野町明治字鹿ノ子島	64番	都市計画区域外							
	福島市		福島市飯野町明治字鹿ノ子島	65番	都市計画区域外							
	福島市		福島市飯野町明治字鹿ノ子島	66番	都市計画区域外							
	福島市		福島市飯野町明治字鹿ノ子島	67番	都市計画区域外							
	福島市		福島市飯野町明治字鹿ノ子島	68番	都市計画区域外							
	福島市		福島市飯野町明治字鹿ノ子島	69番	都市計画区域外							
	福島市		福島市飯野町明治字鹿ノ子島	96番	都市計画区域外							
	福島市		福島市飯野町明治字鹿ノ子島	17番5	都市計画区域外							
	福島市		福島市飯野町明治字鹿ノ子島	32番1	都市計画区域外							
	福島市		福島市飯野町明治字鹿ノ子島	35番1	都市計画区域外							
	福島市		福島市飯野町明治字鹿ノ子島	43番1	都市計画区域外							
	福島市		福島市飯野町明治字鹿ノ子島	43番2	都市計画区域外							
	福島市		福島市飯野町明治字鹿ノ子島	45番1	都市計画区域外							
	福島市		福島市飯野町明治字鹿ノ子島	45番2	都市計画区域外							
	福島市		福島市飯野町明治字鹿ノ子島	59番1	都市計画区域外							
	福島市		福島市飯野町明治字鹿ノ子島	59番2	都市計画区域外							
	福島市		福島市飯野町明治字鹿ノ子島	60番1	都市計画区域外							
	福島市		福島市飯野町明治字鹿ノ子島	60番2	都市計画区域外							
	福島市		福島市飯野町明治字鹿ノ子島	63番1	都市計画区域外							
	福島市		福島市飯野町明治字鹿ノ子島	63番2	都市計画区域外							
	福島市		福島市飯野町明治字鹿ノ子島	71番1	都市計画区域外							
	福島市		福島市飯野町明治字鹿ノ子島	93番1	都市計画区域外							
	福島市		福島市飯野町明治字鹿ノ子島	93番2	都市計画区域外							
	福島市		福島市飯野町明治字鹿ノ子島	17番11	都市計画区域外							
20	福島市	福島おおぞうインター工業団地	福島市大笹生字兎橋	1番1	工業地域	31.8	福島大笹生インターチェンジと隣接し、良好なアクセスを有するなど交通インフラが充実した場所でもあり、当該区域において地域経済牽引事業を重点的に促進することが適当である。	福島市総合計画まちづくり基本ビジョンにおいて、工業の振興を推進するための用地として設定されている。	0	有	本市は既存の工業団地や企業の集中している地区を対象に促進区域を設定しています。	
	福島市		福島市大笹生字兎橋	1番6	工業地域							
	福島市		福島市大笹生字馬洗場	7番2	工業地域							
	福島市		福島市大笹生字北鬼縁	10番6	工業地域							
	福島市		福島市大笹生字北鬼淵	3番7	工業地域							
	福島市		福島市大笹生字北谷地	1番6	工業地域							
	福島市		福島市大笹生字北谷地	9番1	工業地域							
	福島市		福島市大笹生字北谷地	1番1	工業地域							
	福島市		福島市大笹生字北谷地	2番5	工業地域							
	福島市		福島市大笹生字北谷地	6番8	工業地域							
	福島市		福島市大笹生字北谷地	6番9	工業地域							
	福島市		福島市大笹生字台田	1番3	工業地域							
	福島市		福島市大笹生字台田	1番7	工業地域							
	福島市		福島市大笹生字塚田	10番2	工業地域							
	福島市		福島市大笹生字寺田	7番1	工業地域							
	福島市		福島市大笹生字寺田	1番1	工業地域							
	福島市		福島市大笹生字成田	1番2	工業地域							
	福島市		福島市大笹生字成田	2番1	工業地域							
	福島市		福島市大笹生字成田	1番27	工業地域							
	福島市		福島市大笹生字成田	1番1	工業地域							
	福島市		福島市大笹生字成田	1番28	工業地域							
	福島市		福島市大笹生字成田	8番7	工業地域							
	福島市		福島市大笹生字南鬼淵	4番2	工業地域							
	福島市		福島市大笹生字宮ノ下	1番1	工業地域							
	福島市		福島市大笹生字宮ノ前	2番1	工業地域							
	福島市		福島市大笹生字宮ノ前	2番10	工業地域							
	福島市		福島市大笹生字宮ノ前	25番	工業地域							
	福島市		福島市大笹生字柳町	1番1	工業地域							
	福島市		福島市大笹生字柳町	1番6	工業地域							
	福島市		福島市大笹生字柳町	1番7	工業地域							
	福島市		福島市大笹生字柳町	20番5	工業地域							
	福島市		福島市大笹生字柳町	24番2	工業地域							
	福島市		福島市大笹生字柳町	1番9	工業地域							
	福島市		福島市大笹生字柳町	12番1	工業地域							
	福島市		福島市大笹生字北谷地	10番1	市街化調整区域							
	福島市		福島市大笹生字北谷地	10番5	市街化調整区域							
	福島市		福島市大笹生字月崎	1番1	市街化調整区域							
	福島市		福島市大笹生字宮	5番1	市街化調整区域							
	福島市		福島市大笹生字宮ノ下	3番1	市街化調整区域							

	市町村	簡 所 名	地 名	地番	用途	面積（h a）	概要及びビインフラの整備状況	土地利用関係の諸計画との関係	農用地区域面積（h a）	市街化調整区域の有無	区域設定の理由	備考
	福島市		福島市大笹生字大畑	1番1	工業地域							
	福島市		福島市大笹生字宮ノ前	1番1	工業地域							
	福島市		福島市大笹生字宮ノ前	3番4	工業地域							
	福島市		福島市大笹生字宮ノ前	16番2	工業地域							
	福島市		福島市大笹生字五反田	1番2	工業地域							
	福島市		福島市大笹生字五反田	2番1	工業地域							
	福島市		福島市大笹生字五反田	2番2	工業地域							
	福島市		福島市大笹生字五反田	3番1	工業地域							
	福島市		福島市大笹生字五反田	3番3	工業地域							
	福島市		福島市大笹生字五反田	4番1	工業地域							
	福島市		福島市大笹生字五反田	5番1	工業地域							
	福島市		福島市大笹生字五反田	6番	工業地域							
	福島市		福島市大笹生字五反田	7番1	工業地域							
	福島市		福島市大笹生字五反田	7番2	工業地域							
	福島市		福島市大笹生字館ノ西	2番1	工業地域							
	福島市		福島市大笹生字館ノ西	2番4	工業地域							
	福島市		福島市大笹生字館ノ西	2番5	工業地域							
	福島市		福島市大笹生字館ノ西	3番1	工業地域							
	福島市		福島市大笹生字館ノ西	4番	工業地域							
	福島市		福島市大笹生字館ノ西	5番	工業地域							
	福島市		福島市大笹生字館ノ西	6番1	工業地域							
	福島市		福島市大笹生字館ノ西	6番2	工業地域							
	福島市		福島市大笹生字館ノ西	8番	工業地域							
	福島市		福島市大笹生字館ノ西	9番	工業地域							
	福島市		福島市大笹生字館ノ西	10番	工業地域							
	福島市		福島市大笹生字館ノ西	13番	工業地域							
	福島市		福島市大笹生字館ノ西	14番2	工業地域							
	福島市		福島市大笹生字館ノ西	17番1	工業地域							
	福島市		福島市大笹生字館ノ西	17番4	工業地域							
	福島市		福島市大笹生字館ノ西	19番1	工業地域							
	福島市		福島市大笹生字館ノ西	19番4	工業地域							
	福島市		福島市大笹生字館ノ西	20番1	工業地域							
	福島市		福島市大笹生字館ノ西	20番2	工業地域							
	福島市		福島市大笹生字館ノ内	10番1	工業地域							
	福島市		福島市大笹生字館ノ内	10番2	工業地域							
	福島市		福島市大笹生字館ノ内	12番1	工業地域							
	福島市		福島市大笹生字館ノ内	13番1	工業地域							
	福島市		福島市大笹生字館ノ内	13番3	工業地域							
	福島市		福島市大笹生字館ノ内	14番1	工業地域							
	福島市		福島市大笹生字館ノ内	15番1	工業地域							
	福島市		福島市大笹生字館ノ内	16番1	工業地域							
	福島市		福島市大笹生字館ノ内	17番	工業地域							
	福島市		福島市大笹生字館ノ内	19番	工業地域							
	福島市		福島市大笹生字館ノ内	20番	工業地域							
	福島市		福島市大笹生字館ノ内	21番1	工業地域							
	福島市		福島市大笹生字館ノ内	25番	工業地域							
	福島市		福島市大笹生字館ノ内	26番	工業地域							
	福島市		福島市大笹生字館ノ内	27番	工業地域							
	福島市		福島市大笹生字館ノ内	28番	工業地域							
	福島市		福島市大笹生字館ノ内	29番	工業地域							
	福島市		福島市大笹生字館ノ内	30番	工業地域							
	福島市		福島市大笹生字館ノ内	31番	工業地域							
	福島市		福島市大笹生字館ノ内	32番	工業地域							
	福島市		福島市大笹生字館ノ内	33番	工業地域							
	福島市		福島市大笹生字館ノ内	34番1	工業地域							
	福島市		福島市大笹生字館ノ内	34番2	工業地域							
	福島市		福島市大笹生字館ノ内	35番	工業地域							
	福島市		福島市大笹生字館ノ内	36番	工業地域							
	福島市		福島市大笹生字館ノ内	37番	工業地域							
	福島市		福島市大笹生字館ノ北	13番1	工業地域							
	福島市		福島市大笹生字館ノ北	13番2	工業地域							
	福島市		福島市大笹生字館ノ北	14番1	工業地域							
	福島市		福島市大笹生字館ノ北	14番2	工業地域							
	福島市		福島市大笹生字館ノ北	16番1	工業地域							
	福島市		福島市大笹生字館ノ北	16番2	工業地域							
	福島市		福島市大笹生字藤ノ町	1番	工業地域							
	福島市		福島市大笹生字藤ノ町	2番	工業地域							
	福島市		福島市大笹生字藤ノ町	4番1	工業地域							
	福島市		福島市大笹生字藤ノ町	4番2	工業地域							
	福島市		福島市大笹生字藤ノ町	5番	工業地域							
	福島市		福島市大笹生字藤ノ町	6番1	工業地域							
	福島市		福島市大笹生字藤ノ町	6番2	工業地域							
	福島市		福島市大笹生字藤ノ町	7番	工業地域							
	福島市		福島市大笹生字藤ノ町	8番	工業地域							
	福島市		福島市大笹生字藤ノ町	9番1	工業地域							
	福島市		福島市大笹生字藤ノ町	10番1	工業地域							
	福島市		福島市大笹生字藤ノ町	11番1	工業地域							
	福島市		福島市大笹生字藤ノ町	12番	工業地域							
	福島市		福島市大笹生字藤ノ町	13番1	工業地域							
	福島市		福島市大笹生字藤ノ町	13番2	工業地域							
	福島市		福島市大笹生字藤ノ町	14番1	工業地域							
	福島市		福島市大笹生字藤ノ町	14番2	工業地域							
	福島市		福島市大笹生字藤ノ町	15番	工業地域							
	福島市		福島市大笹生字藤ノ町	17番	工業地域							
	福島市		福島市大笹生字藤ノ町	18番1	工業地域							
	福島市		福島市大笹生字藤ノ町	18番4	工業地域							
	福島市		福島市大笹生字藤ノ町	18番5	工業地域							
	福島市		福島市大笹生字藤ノ町	19番1	工業地域							
	福島市		福島市大笹生字馬洗場	1番1	工業地域							
	福島市		福島市大笹生字馬洗場	1番2	工業地域							
	福島市		福島市大笹生字馬洗場	1番4	工業地域							
	福島市		福島市大笹生字馬洗場	1番5	工業地域							
	福島市		福島市大笹生字馬洗場	4番	工業地域							
	福島市		福島市大笹生字馬洗場	6番1	工業地域							
	福島市		福島市大笹生字馬洗場	6番2	工業地域							
	福島市		福島市大笹生字馬洗場	7番1	工業地域							
	福島市		福島市大笹生字馬洗場	8番1	工業地域							
	福島市		福島市大笹生字馬洗場	9番	工業地域							
	福島市		福島市大笹生字馬洗場	10番	工業地域							
	福島市		福島市大笹生字馬洗場	11番1	工業地域							
	福島市		福島市大笹生字馬洗場	11番2	工業地域							
	福島市		福島市大笹生字馬洗場	12番1	工業地域							

	市町村	箇所名	地名	地番	用途	面積（h a）	概要及びインフラの整備状況	土地利用関係の諸計画との関係	農用地区域面積（h a）	市街化調整区域の有無	区域設定の理由	備考
	福島市		福島市大笹生字馬洗場	12番2	工業地域							
	福島市		福島市大笹生字馬洗場	13番	工業地域							
	福島市		福島市大笹生字馬洗場	14番	工業地域							
	福島市		福島市大笹生字馬洗場	15番	工業地域							
	福島市		福島市大笹生字馬洗場	16番	工業地域							
	福島市		福島市大笹生字馬洗場	17番1	工業地域							
	福島市		福島市大笹生字馬洗場	18番1	工業地域							
	福島市		福島市大笹生字金花山	1番2	工業地域							
	福島市		福島市大笹生字金花山	3番1	工業地域							
	福島市		福島市大笹生字金花山	4番1	工業地域							
	福島市		福島市大笹生字金花山	5番	工業地域							
	福島市		福島市大笹生字金花山	6番1	工業地域							
	福島市		福島市大笹生字金花山	6番2	工業地域							
	福島市		福島市大笹生字金花山	7番	工業地域							
	福島市		福島市大笹生字金花山	9番	工業地域							
	福島市		福島市大笹生字金花山	10番2	工業地域							
	福島市		福島市大笹生字金花山	11番1	工業地域							
	福島市		福島市大笹生字金花山	11番2	工業地域							
	福島市		福島市大笹生字金花山	12番	工業地域							
	福島市		福島市大笹生字金花山	13番	工業地域							
	福島市		福島市大笹生字金花山	14番	工業地域							
	福島市		福島市大笹生字金花山	15番	工業地域							
	福島市		福島市大笹生字金花山	17番	工業地域							
	福島市		福島市大笹生字金花山	18番1	工業地域							
	福島市		福島市大笹生字金花山	19番2	工業地域							
	福島市		福島市大笹生字金花山	20番1	工業地域							
	福島市		福島市大笹生字金花山	21番1	工業地域							
	福島市		福島市大笹生字金花山	21番2	工業地域							
	福島市		福島市大笹生字塚田	1番1	工業地域							
	福島市		福島市大笹生字塚田	2番	工業地域							
	福島市		福島市大笹生字塚田	3番	工業地域							
	福島市		福島市大笹生字塚田	4番1	工業地域							
	福島市		福島市大笹生字塚田	5番1	工業地域							
	福島市		福島市大笹生字塚田	5番2	工業地域							
	福島市		福島市大笹生字塚田	6番	工業地域							
	福島市		福島市大笹生字塚田	7番	工業地域							
	福島市		福島市大笹生字塚田	8番	工業地域							
	福島市		福島市大笹生字塚田	9番2	工業地域							
	福島市		福島市大笹生字塚田	10番1	工業地域							
	福島市		福島市大笹生字塚田	10番9	工業地域							
	福島市		福島市大笹生字塚田	10番10	工業地域							
	福島市		福島市大笹生字塚田	11番1	工業地域							
	福島市		福島市大笹生字塚田	11番10	工業地域							
	福島市		福島市大笹生字塚田	11番16	工業地域							
	福島市		福島市大笹生字塚田	11番17	工業地域							
	福島市		福島市大笹生字塚田	12番1	工業地域							
	福島市		福島市大笹生字塚田	12番7	工業地域							
	福島市		福島市大笹生字塚田	13番	工業地域							
	福島市		福島市大笹生字塚田	14番	工業地域							
	福島市		福島市大笹生字塚田	15番	工業地域							
	福島市		福島市大笹生字森向	5番1	工業地域							
	福島市		福島市大笹生字森向	6番1	工業地域							
	福島市		福島市大笹生字森向	7番1	工業地域							
	福島市		福島市大笹生字森向	7番3	工業地域							
	福島市		福島市大笹生字森向	7番4	工業地域							
	福島市		福島市大笹生字森向	7番5	工業地域							
	福島市		福島市大笹生字森向	10番	工業地域							
	福島市		福島市大笹生字森向	11番	工業地域							
	福島市		福島市大笹生字森向	12番	工業地域							
	福島市		福島市大笹生字南鬼刈	1番	工業地域							
	福島市		福島市大笹生字南鬼刈	2番	工業地域							
	福島市		福島市大笹生字南鬼刈	3番1	工業地域							
	福島市		福島市大笹生字南鬼刈	7番1	工業地域							
	福島市		福島市大笹生字南鬼刈	8番1	工業地域							
	福島市		福島市大笹生字南鬼刈	9番1	工業地域							
	福島市		福島市大笹生字南鬼刈	10番	工業地域							
	福島市		福島市大笹生字南鬼刈	11番1	工業地域							
	福島市		福島市大笹生字南鬼刈	12番	工業地域							
	福島市		福島市大笹生字南鬼刈	14番	工業地域							
	福島市		福島市大笹生字南鬼刈	15番	工業地域							
	福島市		福島市大笹生字南鬼刈	16番1	工業地域							
	福島市		福島市大笹生字南鬼刈	17番1	工業地域							
	福島市		福島市大笹生字南鬼刈	18番1	工業地域							
21	二本松市	高田工業団地	二本松市鏡搦石	18番	工業地域	33.6	JR東北本線二本松駅から半径2キロ圏内、東北自動車道インターチェンジからも3キロと良好な交通インフラを整備	企業立地重点促進区域に指定されている市域を中心に、工業施設の集積を図ることとしている	0	無	産業集積エリアで、交通アクセスに優れ、十分な面積を確保できるため	
	二本松市		二本松市鏡搦石	29番	工業地域							
	二本松市		二本松市鏡搦石	35番	工業地域							
	二本松市		二本松市鏡搦石	36番	工業地域							
	二本松市		二本松市鏡搦石	39番1	工業地域							
	二本松市		二本松市鏡搦石	43番	工業地域							
	二本松市		二本松市鏡搦石	44番	工業地域							
	二本松市		二本松市鏡搦石	45番	工業地域							
	二本松市		二本松市鏡搦石	46番	工業地域							
	二本松市		二本松市鏡搦石	47番	工業地域							
	二本松市		二本松市鏡搦石	48番	工業地域							
	二本松市		二本松市鏡搦石	49番	工業地域							
	二本松市		二本松市鏡搦石	50番	工業地域							
	二本松市		二本松市鏡搦石	65番	工業地域							
	二本松市		二本松市鏡搦石	90番	工業地域							
	二本松市		二本松市鏡搦石	91番	工業地域							
	二本松市		二本松市鏡搦石	92番	工業地域							
	二本松市		二本松市鏡搦石	96番	工業地域							
	二本松市		二本松市鏡搦石	97番	工業地域							
	二本松市		二本松市鏡搦石	99番	工業地域							
	二本松市		二本松市鏡搦石	100番	工業地域							
	二本松市		二本松市鏡搦石	101番	工業地域							
	二本松市		二本松市鏡搦石	103番	工業地域							
	二本松市		二本松市鏡搦石	104番	工業地域							
	二本松市		二本松市鏡搦石	105番	工業地域							
	二本松市		二本松市鏡搦石	106番	工業地域							

	市町村	箇所名	地名	地番	用途	面積（h a）	概要及びインフラの整備状況	土地利用関係の諸計画との関係	農用地区域面積（h a）	市街化調整区域の有無	区域設定の理由	備考
	二本松市		二本松市鏡沼石	107番	工業地域							
	二本松市		二本松市鏡沼石	108番	工業地域							
	二本松市		二本松市鏡沼石	109番	工業地域							
	二本松市		二本松市鏡沼石	110番	工業地域							
	二本松市		二本松市鏡沼石	111番1	工業地域							
	二本松市		二本松市鏡沼石	111番2	工業地域							
	二本松市		二本松市鏡沼石	112番1	工業地域							
	二本松市		二本松市鏡沼石	112番2	工業地域							
	二本松市		二本松市鏡沼石	113番	工業地域							
	二本松市		二本松市鏡沼石	114番	工業地域							
	二本松市		二本松市鏡沼石	115番	工業地域							
	二本松市		二本松市鏡沼石	116番	工業地域							
	二本松市		二本松市鏡沼石	117番	工業地域							
	二本松市		二本松市鏡沼石	118番	工業地域							
	二本松市		二本松市鏡沼石	119番	工業地域							
	二本松市		二本松市鏡沼石	120番	工業地域							
	二本松市		二本松市鏡沼石	121番	工業地域							
	二本松市		二本松市鏡沼石	122番	工業地域							
	二本松市		二本松市鏡沼石	123番	工業地域							
	二本松市		二本松市鏡沼石	124番	工業地域							
	二本松市		二本松市鏡沼石	125番	工業地域							
	二本松市		二本松市鏡沼石	126番	工業地域							
	二本松市		二本松市鏡沼石	127番	工業地域							
	二本松市		二本松市鏡沼石	128番	工業地域							
	二本松市		二本松市鏡沼石	129番	工業地域							
	二本松市		二本松市鏡沼石	130番	工業地域							
	二本松市		二本松市鏡沼石	131番	工業地域							
	二本松市		二本松市鏡沼石	132番	工業地域							
	二本松市		二本松市鏡沼石	133番	工業地域							
	二本松市		二本松市鏡沼石	134番	工業地域							
	二本松市		二本松市鏡沼石	135番	工業地域							
	二本松市		二本松市鏡沼石	139番	工業地域							
	二本松市		二本松市木藤次郎内	122番3	工業地域							
	二本松市		二本松市木藤次郎内	131番4	工業地域							
	二本松市		二本松市木藤次郎内	132番1	工業地域							
	二本松市		二本松市木藤次郎内	132番4	工業地域							
	二本松市		二本松市木藤次郎内	135番1	工業地域							
	二本松市		二本松市木藤次郎内	168番	工業地域							
	二本松市		二本松市木藤次郎内	169番	工業地域							
	二本松市		二本松市木藤次郎内	170番2	工業地域							
	二本松市		二本松市木藤次郎内	178番1	工業地域							
	二本松市		二本松市木藤次郎内	178番2	工業地域							
	二本松市		二本松市木藤次郎内	185番	工業地域							
	二本松市		二本松市木藤次郎内	188番	工業地域							
	二本松市		二本松市木藤次郎内	189番	工業地域							
	二本松市		二本松市木藤次郎内	194番	工業地域							
	二本松市		二本松市木藤次郎内	195番1	工業地域							
	二本松市		二本松市木藤次郎内	200番	工業地域							
	二本松市		二本松市木藤次郎内	201番	工業地域							
	二本松市		二本松市木藤次郎内	202番1	工業地域							
	二本松市		二本松市木藤次郎内	203番1	工業地域							
	二本松市		二本松市木藤次郎内	207番2	工業地域							
	二本松市		二本松市木藤次郎内	208番	工業地域							
	二本松市		二本松市木藤次郎内	209番1	工業地域							
	二本松市		二本松市木藤次郎内	210番1	工業地域							
	二本松市		二本松市木藤次郎内	211番1	工業地域							
	二本松市		二本松市木藤次郎内	212番1	工業地域							
	二本松市		二本松市木藤次郎内	212番2	工業地域							
	二本松市		二本松市木藤次郎内	213番1	工業地域							
	二本松市		二本松市木藤次郎内	214番	工業地域							
	二本松市		二本松市木藤次郎内	215番	工業地域							
	二本松市		二本松市木藤次郎内	216番	工業地域							
	二本松市		二本松市木藤次郎内	217番1	工業地域							
	二本松市		二本松市木藤次郎内	218番1	工業地域							
	二本松市		二本松市木藤次郎内	271番2	工業地域							
	二本松市		二本松市高田	36番	工業地域							
	二本松市		二本松市高田	39番	工業地域							
	二本松市		二本松市高田	43番1	工業地域							
	二本松市		二本松市高田	50番1	工業地域							
	二本松市		二本松市高田	51番1	工業地域							
	二本松市		二本松市高田	51番2	工業地域							
	二本松市		二本松市高田	51番3	工業地域							
	二本松市		二本松市高田	68番	工業地域							
	二本松市		二本松市高田	72番	工業地域							
	二本松市		二本松市高田	77番	工業地域							
	二本松市		二本松市高田	100番	工業地域							
	二本松市		二本松市高田	104番	工業地域							
	二本松市		二本松市高田	110番	工業地域							
	二本松市		二本松市高田	112番1	工業地域							
	二本松市		二本松市高田	123番	工業地域							
	二本松市		二本松市高田	126番	工業地域							
	二本松市		二本松市高田	136番1	工業地域							
	二本松市		二本松市高田	145番	工業地域							
	二本松市		二本松市高田	146番	工業地域							
	二本松市		二本松市高田	179番1	工業地域							
	二本松市		二本松市高田	179番3	工業地域							
	二本松市		二本松市高田	285番1	工業地域							
	二本松市		二本松市高田	286番	工業地域							
	二本松市		二本松市高田	314番2	工業地域							
	二本松市		二本松市高田	314番3	工業地域							
	二本松市		二本松市向作田	46番1	工業地域							
	二本松市		二本松市向作田	46番3	工業地域							
	二本松市		二本松市向作田	46番4	工業地域							
	二本松市		二本松市向作田	50番2	工業地域							
	二本松市		二本松市向作田	50番3	工業地域							
	二本松市		二本松市向作田	50番4	工業地域							
	二本松市		二本松市向作田	57番1	工業地域							
	二本松市		二本松市向作田	57番3	工業地域							
	二本松市		二本松市向作田	63番1	工業地域							
	二本松市		二本松市向作田	63番7	工業地域							
	二本松市		二本松市向作田	67番5	工業地域							
	二本松市		二本松市向作田	77番1	工業地域							

	市町村	箇所名	地名	地番	用途	面積（h a）	概要及びインフラの整備状況	土地利用関係の諸計画との関係	農用地区域面積（h a）	市街化調整区域の有無	区域設定の理由	備考
	二本松市		二本松市向作田	78番	工業地域							
	二本松市		二本松市向作田	136番	工業地域							
	二本松市		二本松市向作田	138番	工業地域							
	二本松市		二本松市向作田	142番	工業地域							
	二本松市		二本松市向作田	164番1	工業地域							
	二本松市		二本松市向作田	199番	工業地域							
	二本松市		二本松市向作田	206番	工業地域							
	二本松市		二本松市向作田	207番	工業地域							
	二本松市		二本松市向作田	208番	工業地域							
	二本松市		二本松市向作田	213番	工業地域							
	二本松市		二本松市向作田	218番3	工業地域							
22	二本松市	平石高田第一工業団地	二本松市平石高田四丁目	123番1	工業地域		2.7 JR東北本線二本松駅から半径5キロ圏内、東北自動車道インターチェンジからも5キロと良好な交通インフラを整備	企業立地重点促進区域に指定されている市域を中心に、工業施設の集積を図ることとしている	0	無	産業集積エリアで、交通アクセスに優れ、十分な面積を確保できるため	
	二本松市		二本松市平石高田四丁目	130番4	工業地域							
	二本松市		二本松市平石高田四丁目	130番5	工業地域							
	二本松市		二本松市平石高田四丁目	136番2	工業地域							
	二本松市		二本松市平石高田四丁目	136番5	工業地域							
	二本松市		二本松市平石高田四丁目	151番1	工業地域							
	二本松市		二本松市平石高田四丁目	151番2	工業地域							
	二本松市		二本松市平石高田四丁目	151番3	工業地域							
	二本松市		二本松市平石高田四丁目	151番4	工業地域							
	二本松市		二本松市平石高田四丁目	163番1	工業地域							
	二本松市		二本松市平石高田四丁目	189番	工業地域							
23	二本松市	宮戸工業団地	二本松市下ノ内	116番1	工業地域		34.2 JR東北本線二本松駅から半径2キロ圏内、東北自動車道インターチェンジからも4キロと良好な交通インフラを整備	企業立地重点促進区域に指定されている市域を中心に、工業施設の集積を図ることとしている	0	無	産業集積エリアで、交通アクセスに優れ、十分な面積を確保できるため	
	二本松市		二本松市下ノ内	116番6	工業地域							
	二本松市		二本松市下ノ内	123番13	工業地域							
	二本松市		二本松市下ノ内	125番23	工業地域							
	二本松市		二本松市下ノ内	126番3	工業地域							
	二本松市		二本松市下ノ内	126番4	工業地域							
	二本松市		二本松市下ノ内	161番5	工業地域							
	二本松市		二本松市下ノ内	167番3	工業地域							
	二本松市		二本松市下平	59番1	工業地域							
	二本松市		二本松市下平	59番3	工業地域							
	二本松市		二本松市下平	98番3	工業地域							
	二本松市		二本松市宮戸	10番3	工業地域							
	二本松市		二本松市宮戸	110番2	工業地域							
	二本松市		二本松市宮戸	15番	工業地域							
	二本松市		二本松市宮戸	20番6	工業地域							
	二本松市		二本松市宮戸	20番7	工業地域							
	二本松市		二本松市宮戸	20番8	工業地域							
	二本松市		二本松市宮戸	28番2	工業地域							
	二本松市		二本松市宮戸	29番2	工業地域							
	二本松市		二本松市宮戸	29番6	工業地域							
	二本松市		二本松市宮戸	29番7	工業地域							
	二本松市		二本松市宮戸	30番	工業地域							
	二本松市		二本松市宮戸	30番3	工業地域							
	二本松市		二本松市宮戸	30番4	工業地域							
	二本松市		二本松市宮戸	31番1	工業地域							
	二本松市		二本松市宮戸	31番10	工業地域							
	二本松市		二本松市宮戸	31番11	工業地域							
	二本松市		二本松市宮戸	31番12	工業地域							
	二本松市		二本松市宮戸	31番6	工業地域							
	二本松市		二本松市宮戸	31番9	工業地域							
	二本松市		二本松市宮戸	36番2	工業地域							
	二本松市		二本松市宮戸	38番3	工業地域							
	二本松市		二本松市宮戸	282番1	工業地域							
	二本松市		二本松市宮戸	282番4	工業地域							
	二本松市		二本松市宮戸	282番5	工業地域							
	二本松市		二本松市宮戸	282番6	工業地域							
	二本松市		二本松市宮戸	290番3	工業地域							
	二本松市		二本松市舟形石山	3番	工業地域							
	二本松市		二本松市舟形石山	4番1	工業地域							
	二本松市		二本松市舟形石山	60番1	工業地域							
	二本松市		二本松市舟形石山	61番1	工業地域							
	二本松市		二本松市舟形石山	62番1	工業地域							
	二本松市		二本松市舟形石山	62番2	工業地域							
	二本松市		二本松市舟形石山	62番3	工業地域							
	二本松市		二本松市舟形石山	63番2	工業地域							
	二本松市		二本松市舟形石山	63番3	工業地域							
	二本松市		二本松市舟形石山	63番4	工業地域							
	二本松市		二本松市舟形石山	64番1	工業地域							
	二本松市		二本松市舟形石山	72番	工業地域							
	二本松市		二本松市舟形石山	77番	工業地域							
	二本松市		二本松市舟形石山	99番	工業地域							
	二本松市		二本松市舟形石山	101番1	工業地域							
	二本松市		二本松市舟形石山	102番1	工業地域							
	二本松市		二本松市舟形石山	103番1	工業地域							
	二本松市		二本松市舟形石山	104番1	工業地域							
	二本松市		二本松市舟形石山	108番4	工業地域							
	二本松市		二本松市関	1番1	工業地域							
	二本松市		二本松市関	1番4	工業地域							
	二本松市		二本松市関	1番7	工業地域							
	二本松市		二本松市関	1番8	工業地域							
	二本松市		二本松市関	10番5	工業地域							
	二本松市		二本松市関	11番1	工業地域							
	二本松市		二本松市関	30番	工業地域							
	二本松市		二本松市関	39番1	工業地域							
	二本松市		二本松市関	40番4	工業地域							
	二本松市		二本松市関	40番5	工業地域							
	二本松市		二本松市関	42番5	工業地域							
	二本松市		二本松市関	43番3	工業地域							
	二本松市		二本松市関	44番1	工業地域							
	二本松市		二本松市関	44番2	工業地域							
	二本松市		二本松市関	44番3	工業地域							
	二本松市		二本松市関	45番2	工業地域							
	二本松市		二本松市関	46番1	工業地域							
	二本松市		二本松市関	46番10	工業地域							
	二本松市		二本松市関	46番11	工業地域							
	二本松市		二本松市関	46番12	工業地域							
	二本松市		二本松市関	46番13	工業地域							

	市町村	箇所名	地名	地番	用途	面積（h a）	概要及びインフラの整備状況	土地利用関係の諸計画との関係	農用地区域面積（h a）	市街化調整区域の有無	区域設定の理由	備考
	二本松市		二本松市関	46番2	工業地域							
	二本松市		二本松市関	46番3	工業地域							
	二本松市		二本松市関	46番4	工業地域							
	二本松市		二本松市関	46番5	工業地域							
	二本松市		二本松市関	47番2	工業地域							
	二本松市		二本松市関	48番1	工業地域							
	二本松市		二本松市関	49番	工業地域							
	二本松市		二本松市関	50番1	工業地域							
	二本松市		二本松市関	50番2	工業地域							
	二本松市		二本松市関	51番2	工業地域							
	二本松市		二本松市関	52番1	工業地域							
	二本松市		二本松市関	52番2	工業地域							
	二本松市		二本松市関	52番4	工業地域							
	二本松市		二本松市関	52番5	工業地域							
	二本松市		二本松市関	55番3	工業地域							
	二本松市		二本松市関	57番1	工業地域							
	二本松市		二本松市関	57番3	工業地域							
	二本松市		二本松市関	58番1	工業地域							
	二本松市		二本松市関	58番3	工業地域							
	二本松市		二本松市関	59番2	工業地域							
	二本松市		二本松市関	59番3	工業地域							
	二本松市		二本松市関	60番1	工業地域							
	二本松市		二本松市関	60番3	工業地域							
	二本松市		二本松市関	60番4	工業地域							
	二本松市		二本松市関	61番3	工業地域							
	二本松市		二本松市関	62番1	工業地域							
	二本松市		二本松市関	63番	工業地域							
	二本松市		二本松市関	64番	工業地域							
	二本松市		二本松市関	65番	工業地域							
	二本松市		二本松市関	66番	工業地域							
	二本松市		二本松市関	67番1	工業地域							
	二本松市		二本松市関	68番1	工業地域							
	二本松市		二本松市関	69番	工業地域							
	二本松市		二本松市関	70番1	工業地域							
	二本松市		二本松市関	86番1	工業地域							
	二本松市		二本松市関	86番2	工業地域							
	二本松市		二本松市関	86番3	工業地域							
	二本松市		二本松市関	86番4	工業地域							
	二本松市		二本松市関	86番8	工業地域							
	二本松市		二本松市関	86番9	工業地域							
	二本松市		二本松市関	88番1	工業地域							
	二本松市		二本松市関	89番	工業地域							
24	二本松市	北トロミ工業団地	二本松市北トロミ	161番	用途無指定区域	1.7	JR東北本線二本松駅から半径5キロ圏内、東北自動車道インターチェンジからも5キロと良好な交通インフラを整備	企業立地重点促進区域に指定されている市域を中心に、工業施設の集積を図ることとしている	0	無	産業集積エリアで、交通アクセスに優れ、十分な面積を確保できるため	
	二本松市		二本松市北トロミ	165番1	用途無指定区域							
	二本松市		二本松市北トロミ	166番	用途無指定区域							
	二本松市		二本松市北トロミ	168番	用途無指定区域							
	二本松市		二本松市北トロミ	228番	用途無指定区域							
	二本松市		二本松市北トロミ	166番2	用途無指定区域							
25	二本松市	平石高田第二工業団地	二本松市北トロミ	444番2	工業地域	48.5	JR東北本線二本松駅から半径5キロ圏内、東北自動車道インターチェンジからも5キロと良好な交通インフラを整備	企業立地重点促進区域に指定されている市域を中心に、工業施設の集積を図ることとしている	0	無	産業集積エリアで、交通アクセスに優れ、十分な面積を確保できるため	
	二本松市		二本松市北トロミ	465番2	工業地域							
	二本松市		二本松市北トロミ	469番	工業地域							
	二本松市		二本松市北トロミ	477番	工業地域							
	二本松市		二本松市北トロミ	479番	工業地域							
	二本松市		二本松市北トロミ	480番	工業地域							
	二本松市		二本松市北トロミ	482番	工業地域							
	二本松市		二本松市北トロミ	487番2	工業地域							
	二本松市		二本松市北トロミ	495番	工業地域							
	二本松市		二本松市北トロミ	496番1	工業地域							
	二本松市		二本松市北トロミ	496番2	工業地域							
	二本松市		二本松市北トロミ	497番2	工業地域							
	二本松市		二本松市北トロミ	500番	工業地域							
	二本松市		二本松市北トロミ	520番	工業地域							
	二本松市		二本松市北トロミ	524番2	工業地域							
	二本松市		二本松市北トロミ	528番1	工業地域							
	二本松市		二本松市北トロミ	528番3	工業地域							
	二本松市		二本松市北トロミ	528番4	工業地域							
	二本松市		二本松市北トロミ	529番	工業地域							
	二本松市		二本松市北トロミ	531番3	工業地域							
	二本松市		二本松市北トロミ	531番4	工業地域							
	二本松市		二本松市北トロミ	550番1	工業地域							
	二本松市		二本松市北トロミ	552番1	工業地域							
	二本松市		二本松市北トロミ	552番2	工業地域							
	二本松市		二本松市北トロミ	566番4	工業地域							
	二本松市		二本松市北トロミ	568番1	工業地域							
	二本松市		二本松市北トロミ	568番2	工業地域							
	二本松市		二本松市北トロミ	571番	工業地域							
	二本松市		二本松市北トロミ	573番	工業地域							
	二本松市		二本松市北トロミ	577番2	工業地域							
	二本松市		二本松市北トロミ	588番2	工業地域							
	二本松市		二本松市北トロミ	610番1	工業地域							
	二本松市		二本松市北トロミ	610番2	工業地域							
	二本松市		二本松市北トロミ	610番3	工業地域							
	二本松市		二本松市北トロミ	610番4	工業地域							
	二本松市		二本松市北トロミ	610番5	工業地域							
	二本松市		二本松市北トロミ	610番6	工業地域							
	二本松市		二本松市北トロミ	610番7	工業地域							
	二本松市		二本松市北トロミ	610番8	工業地域							
	二本松市		二本松市北トロミ	620番2	工業地域							
	二本松市		二本松市北トロミ	635番	工業地域							
	二本松市		二本松市北トロミ	659番4	工業地域							
	二本松市		二本松市北トロミ	660番2	工業地域							
	二本松市		二本松市北トロミ	660番3	工業地域							
	二本松市		二本松市北トロミ	660番6	工業地域							
	二本松市		二本松市北トロミ	661番1	工業地域							
	二本松市		二本松市北トロミ	661番2	工業地域							
	二本松市		二本松市北トロミ	661番3	工業地域							
	二本松市		二本松市北トロミ	661番4	工業地域							

	市町村	箇所名	地名	地番	用途	面積（h a）	概要及びインフラの整備状況	土地利用関係の諸計画との関係	農用地区域面積（h a）	市街化調整区域の有無	区域設定の理由	備考
	二本松市		二本松市平石高田四丁目	271番1	工業地域							
	二本松市		二本松市平石高田四丁目	271番2	工業地域							
	二本松市		二本松市平石高田四丁目	272番	工業地域							
	二本松市		二本松市平石高田四丁目	273番	工業地域							
	二本松市		二本松市平石高田四丁目	274番1	工業地域							
	二本松市		二本松市平石高田四丁目	274番2	工業地域							
	二本松市		二本松市平石高田四丁目	274番3	工業地域							
	二本松市		二本松市平石高田四丁目	275番	工業地域							
	二本松市		二本松市平石高田四丁目	276番	工業地域							
	二本松市		二本松市平石高田四丁目	277番	工業地域							
	二本松市		二本松市平石高田四丁目	278番	工業地域							
	二本松市		二本松市平石高田四丁目	279番	工業地域							
	二本松市		二本松市平石高田四丁目	280番	工業地域							
	二本松市		二本松市平石高田四丁目	281番	工業地域							
	二本松市		二本松市平石高田四丁目	282番	工業地域							
	二本松市		二本松市平石高田四丁目	283番	工業地域							
	二本松市		二本松市平石高田四丁目	284番	工業地域							
	二本松市		二本松市平石高田四丁目	285番1	工業地域							
	二本松市		二本松市平石高田四丁目	286番1	工業地域							
	二本松市		二本松市平石高田四丁目	303番1	工業地域							
	二本松市		二本松市平石高田四丁目	304番1	工業地域							
	二本松市		二本松市平石高田四丁目	304番3	工業地域							
	二本松市		二本松市平石高田四丁目	304番4	工業地域							
	二本松市		二本松市平石高田四丁目	304番5	工業地域							
	二本松市		二本松市平石高田四丁目	305番2	工業地域							
	二本松市		二本松市平石高田四丁目	306番2	工業地域							
	二本松市		二本松市平石高田四丁目	306番4	工業地域							
	二本松市		二本松市平石高田四丁目	306番5	工業地域							
	二本松市		二本松市平石高田四丁目	307番1	工業地域							
	二本松市		二本松市平石高田四丁目	307番3	工業地域							
	二本松市		二本松市平石高田四丁目	307番4	工業地域							
	二本松市		二本松市平石高田四丁目	307番5	工業地域							
	二本松市		二本松市平石高田四丁目	308番1	工業地域							
	二本松市		二本松市平石高田四丁目	308番2	工業地域							
	二本松市		二本松市平石高田四丁目	308番4	工業地域							
	二本松市		二本松市平石高田四丁目	309番1	工業地域							
	二本松市		二本松市平石高田四丁目	310番2	工業地域							
	二本松市		二本松市平石高田四丁目	311番	工業地域							
	二本松市		二本松市平石高田四丁目	312番1	工業地域							
	二本松市		二本松市平石高田四丁目	313番1	工業地域							
	二本松市		二本松市平石高田四丁目	314番1	工業地域							
	二本松市		二本松市平石高田四丁目	314番2	工業地域							
	二本松市		二本松市平石高田四丁目	324番2	工業地域							
	二本松市		二本松市平石高田四丁目	324番3	工業地域							
	二本松市		二本松市平石高田四丁目	325番1	工業地域							
	二本松市		二本松市平石高田四丁目	325番2	工業地域							
	二本松市		二本松市平石高田四丁目	326番2	工業地域							
	二本松市		二本松市平石高田四丁目	328番1	工業地域							
	二本松市		二本松市平石高田四丁目	328番2	工業地域							
	二本松市		二本松市平石高田四丁目	328番3	工業地域							
	二本松市		二本松市平石高田四丁目	334番2	工業地域							
	二本松市		二本松市赤井沢	1番	工業地域							
	二本松市		二本松市赤井沢	5番1	工業地域							
	二本松市		二本松市赤井沢	35番3	工業地域							
	二本松市		二本松市赤井沢	40番1	工業地域							
	二本松市		二本松市赤井沢	41番	工業地域							
	二本松市		二本松市赤井沢	46番1	工業地域							
	二本松市		二本松市赤井沢	49番1	工業地域							
	二本松市		二本松市赤井沢	72番1	工業地域							
	二本松市		二本松市赤井沢	91番2	工業地域							
	二本松市		二本松市赤井沢	92番	工業地域							
	二本松市		二本松市赤井沢	93番1	工業地域							
	二本松市		二本松市赤井沢	93番2	工業地域							
	二本松市		二本松市赤井沢	98番2	工業地域							
	二本松市		二本松市赤井沢	99番3	工業地域							
	二本松市		二本松市赤井沢	625番2	工業地域							
	二本松市		二本松市赤井沢	625番4	工業地域							
26	二本松市	安達ヶ原工業団地	二本松市安達ヶ原六丁目	93番2	用途無指定区域	3.4	JR東北本線二本松駅から半径5キロ圏内、東北自動車道インターチェンジからも6キロと良好な交通インフラを整備	企業立地重点促進区域に指定されている市域を中心に、工業施設の集積を図ることとしている	0	無	産業集積エリアで、交通アクセスに優れ、十分な面積を確保できるため	
	二本松市		二本松市安達ヶ原六丁目	93番4	用途無指定区域							
	二本松市		二本松市安達ヶ原六丁目	93番6	用途無指定区域							
	二本松市		二本松市安達ヶ原六丁目	98番1	用途無指定区域							
	二本松市		二本松市安達ヶ原六丁目	98番3	用途無指定区域							
	二本松市		二本松市安達ヶ原六丁目	99番1	用途無指定区域							
	二本松市		二本松市安達ヶ原六丁目	100番1	用途無指定区域							
	二本松市		二本松市安達ヶ原六丁目	101番1	用途無指定区域							
	二本松市		二本松市安達ヶ原六丁目	103番1	用途無指定区域							
	二本松市		二本松市安達ヶ原六丁目	104番1	用途無指定区域							
	二本松市		二本松市安達ヶ原六丁目	120番1	用途無指定区域							
	二本松市		二本松市安達ヶ原六丁目	120番2	用途無指定区域							
	二本松市		二本松市安達ヶ原六丁目	121番4	用途無指定区域							
	二本松市		二本松市安達ヶ原六丁目	125番1	用途無指定区域							
	二本松市		二本松市安達ヶ原六丁目	127番4	用途無指定区域							
	二本松市		二本松市安達ヶ原六丁目	132番1	用途無指定区域							
	二本松市		二本松市安達ヶ原六丁目	161番3	用途無指定区域							
	二本松市		二本松市安達ヶ原六丁目	245番2	用途無指定区域							
	二本松市		二本松市安達ヶ原六丁目	245番3	用途無指定区域							
27	二本松市	安達ヶ原南工業団地	二本松市安達ヶ原一丁目	287番2	用途無指定区域	3.6	JR東北本線二本松駅から半径5キロ圏内、東北自動車道インターチェンジからも6キロと良好な交通インフラを整備	企業立地重点促進区域に指定されている市域を中心に、工業施設の集積を図ることとしている	0	無	産業集積エリアで、交通アクセスに優れ、十分な面積を確保できるため	
	二本松市		二本松市安達ヶ原一丁目	294番2	用途無指定区域							
	二本松市		二本松市安達ヶ原一丁目	300番	用途無指定区域							
	二本松市		二本松市安達ヶ原一丁目	301番3	用途無指定区域							
	二本松市		二本松市安達ヶ原一丁目	301番6	用途無指定区域							
	二本松市		二本松市安達ヶ原一丁目	337番4	用途無指定区域							
	二本松市		二本松市諸越谷	112番2	用途無指定区域							
	二本松市		二本松市諸越谷	114番	用途無指定区域							
	二本松市		二本松市諸越谷	138番1	用途無指定区域							
	二本松市		二本松市諸越谷	138番5	用途無指定区域							
	二本松市		二本松市諸越谷	138番6	用途無指定区域							

	市町村	箇所名	地名	地番	用途	面積（h a）	概要及びインフラの整備状況	土地利用関係の諸計画との関係	農用地区域面積（h a）	市街化調整区域の有無	区域設定の理由	備考
	二本松市		二本松市諸越谷	139番3	用途無指定区域							
	二本松市		二本松市諸越谷	144番10	用途無指定区域							
	二本松市		二本松市諸越谷	144番11	用途無指定区域							
	二本松市		二本松市諸越谷	371番3	用途無指定区域							
28	二本松市	永田工業団地	二本松市永田五丁目	15番1	用途無指定区域	2.2	JR東北本線二本松駅から半径5キロ圏内、東北自動車道インターチェンジからも3キロと良好な交通インフラを整備	企業立地重点促進区域に指定されている市域を中心に、工業施設の集積を図ることとしている	0	無	産業集積エリアで、交通アクセスに優れ、十分な面積を確保できるため	
	二本松市		二本松市永田五丁目	15番3	用途無指定区域							
	二本松市		二本松市永田五丁目	16番1	用途無指定区域							
	二本松市		二本松市永田五丁目	17番2	用途無指定区域							
	二本松市		二本松市永田五丁目	18番2	用途無指定区域							
	二本松市		二本松市永田五丁目	19番1	用途無指定区域							
	二本松市		二本松市永田五丁目	20番	用途無指定区域							
	二本松市		二本松市永田五丁目	24番1	用途無指定区域							
	二本松市		二本松市永田五丁目	25番1	用途無指定区域							
	二本松市		二本松市永田五丁目	27番	用途無指定区域							
	二本松市		二本松市永田五丁目	29番2	用途無指定区域							
	二本松市		二本松市永田五丁目	67番3	用途無指定区域							
	二本松市		二本松市永田五丁目	67番4	用途無指定区域							
	二本松市		二本松市永田五丁目	76番1	用途無指定区域							
	二本松市		二本松市永田五丁目	76番2	用途無指定区域							
	二本松市		二本松市永田五丁目	76番3	用途無指定区域							
	二本松市		二本松市永田五丁目	92番2	用途無指定区域							
	二本松市		二本松市永田五丁目	93番2	用途無指定区域							
	二本松市		二本松市永田五丁目	93番3	用途無指定区域							
	二本松市		二本松市永田五丁目	95番2	用途無指定区域							
	二本松市		二本松市永田五丁目	96番1	用途無指定区域							
	二本松市		二本松市永田五丁目	97番2	用途無指定区域							
	二本松市		二本松市永田五丁目	100番1	用途無指定区域							
	二本松市		二本松市永田五丁目	130番3	用途無指定区域							
	二本松市		二本松市永田五丁目	131番1	用途無指定区域							
	二本松市		二本松市永田五丁目	131番3	用途無指定区域							
	二本松市		二本松市永田五丁目	134番1	用途無指定区域							
	二本松市		二本松市永田五丁目	138番1	用途無指定区域							
	二本松市		二本松市永田五丁目	662番5	用途無指定区域							
	二本松市		二本松市永田五丁目	662番6	用途無指定区域							
	二本松市		二本松市永田五丁目	753番	用途無指定区域							
29	二本松市	住吉工業団地	二本松市住吉	1番	用途無指定区域	11.3	JR東北本線二本松駅から半径5キロ圏内、東北自動車道インターチェンジからも5キロと良好な交通インフラを整備	企業立地重点促進区域に指定されている市域を中心に、工業施設の集積を図ることとしている	0	無	産業集積エリアで、交通アクセスに優れ、十分な面積を確保できるため	
	二本松市		二本松市住吉	5番1	用途無指定区域							
	二本松市		二本松市住吉	5番7	用途無指定区域							
	二本松市		二本松市住吉	5番8	用途無指定区域							
	二本松市		二本松市住吉	5番13	用途無指定区域							
	二本松市		二本松市住吉	6番	用途無指定区域							
	二本松市		二本松市住吉	7番1	用途無指定区域							
	二本松市		二本松市住吉	9番	用途無指定区域							
	二本松市		二本松市住吉	10番	用途無指定区域							
	二本松市		二本松市住吉	31番1	用途無指定区域							
	二本松市		二本松市住吉	31番3	用途無指定区域							
	二本松市		二本松市住吉	31番4	用途無指定区域							
	二本松市		二本松市住吉	31番7	用途無指定区域							
	二本松市		二本松市住吉	33番1	用途無指定区域							
	二本松市		二本松市住吉	33番2	用途無指定区域							
	二本松市		二本松市住吉	33番3	用途無指定区域							
	二本松市		二本松市住吉	33番4	用途無指定区域							
	二本松市		二本松市住吉	36番2	用途無指定区域							
	二本松市		二本松市住吉	38番1	用途無指定区域							
	二本松市		二本松市住吉	40番1	用途無指定区域							
	二本松市		二本松市住吉	40番3	用途無指定区域							
	二本松市		二本松市住吉	41番1	用途無指定区域							
	二本松市		二本松市住吉	42番1	用途無指定区域							
	二本松市		二本松市住吉	42番3	用途無指定区域							
	二本松市		二本松市住吉	42番4	用途無指定区域							
	二本松市		二本松市住吉	43番1	用途無指定区域							
	二本松市		二本松市住吉	43番3	用途無指定区域							
	二本松市		二本松市住吉	43番3	用途無指定区域							
	二本松市		二本松市住吉	206番	用途無指定区域							
	二本松市		二本松市住吉	208番	用途無指定区域							
	二本松市		二本松市住吉	230番1	用途無指定区域							
	二本松市		二本松市住吉	230番3	用途無指定区域							
	二本松市		二本松市住吉	230番4	用途無指定区域							
	二本松市		二本松市住吉	230番5	用途無指定区域							
	二本松市		二本松市住吉	230番6	用途無指定区域							
	二本松市		二本松市住吉	313番	用途無指定区域							
	二本松市		二本松市長命	35番1	用途無指定区域							
	二本松市		二本松市長命	36番1	用途無指定区域							
	二本松市		二本松市長命	37番	用途無指定区域							
	二本松市		二本松市長命	38番1	用途無指定区域							
	二本松市		二本松市長命	39番	用途無指定区域							
	二本松市		二本松市長命	40番	用途無指定区域							
	二本松市		二本松市長命	41番1	用途無指定区域							
	二本松市		二本松市長命	41番2	用途無指定区域							
	二本松市		二本松市長命	41番4	用途無指定区域							
	二本松市		二本松市長命	42番1	用途無指定区域							
	二本松市		二本松市長命	42番3	用途無指定区域							
	二本松市		二本松市長命	65番1	用途無指定区域							
	二本松市		二本松市長命	67番3	用途無指定区域							
	二本松市		二本松市長命	69番1	用途無指定区域							
	二本松市		二本松市長命	69番2	用途無指定区域							
	二本松市		二本松市長命	69番3	用途無指定区域							
	二本松市		二本松市長命	69番4	用途無指定区域							
	二本松市		二本松市長命	69番5	用途無指定区域							
	二本松市		二本松市長命	69番6	用途無指定区域							
	二本松市		二本松市長命	75番1	用途無指定区域							
	二本松市		二本松市長命	76番1	用途無指定区域							
	二本松市		二本松市長命	78番1	用途無指定区域							
	二本松市		二本松市長命	87番1	用途無指定区域							
	二本松市		二本松市長命	91番2	用途無指定区域							
	二本松市		二本松市長命	94番3	用途無指定区域							
	二本松市		二本松市長命	95番3	用途無指定区域							

	市町村	箇所名	地名	地番	用途	面積（h a）	概要及びインフラの整備状況	土地利用関係の諸計画との関係	農用地区域面積（h a）	市街化調整区域の有無	区域設定の理由	備考
	二本松市		二本松市長命	96番1	用途無指定区域							
	二本松市		二本松市長命	96番7	用途無指定区域							
	二本松市		二本松市長命	96番8	用途無指定区域							
	二本松市		二本松市長命	196番2	用途無指定区域							
	二本松市		二本松市長命	197番2	用途無指定区域							
	二本松市		二本松市長命	198番1	用途無指定区域							
	二本松市		二本松市長命	199番	用途無指定区域							
	二本松市		二本松市長命	200番1	用途無指定区域							
	二本松市		二本松市長命	201番	用途無指定区域							
	二本松市		二本松市長命	202番1	用途無指定区域							
	二本松市		二本松市長命	218番2	用途無指定区域							
	二本松市		二本松市長命	220番3	用途無指定区域							
	二本松市		二本松市長命	222番2	用途無指定区域							
	二本松市		二本松市長命	223番1	用途無指定区域							
	二本松市		二本松市長命	224番1	用途無指定区域							
	二本松市		二本松市長命	233番1	用途無指定区域							
	二本松市		二本松市長命	234番1	用途無指定区域							
	二本松市		二本松市長命	235番	用途無指定区域							
	二本松市		二本松市長命	287番	用途無指定区域							
	二本松市		二本松市長命	301番1	用途無指定区域							
	二本松市		二本松市長命	302番1	用途無指定区域							
	二本松市		二本松市長命	305番1	用途無指定区域							
	二本松市		二本松市長命	305番2	用途無指定区域							
	二本松市		二本松市長命	306番	用途無指定区域							
	二本松市		二本松市長命	308番	用途無指定区域							
	二本松市		二本松市長命	333番1	用途無指定区域							
	二本松市		二本松市長命	333番2	用途無指定区域							
30	二本松市	大平山工業団地	二本松市大平山	101番	用途無指定区域		3 JR東北本線二本松駅から半径5キロ圏内、東北自動車道インターチェンジからも2キロと良好な交通インフラを整備	企業立地重点促進区域に指定されている市域を中心に、工業施設の集積を図ることとしている	0	無	産業集積エリアで、交通アクセスに優れ、十分な面積を確保できるため	
	二本松市		二本松市大平山	101番2	用途無指定区域							
	二本松市		二本松市大平山	101番3	用途無指定区域							
	二本松市		二本松市大平山	105番1	用途無指定区域							
	二本松市		二本松市大平山	105番4	用途無指定区域							
	二本松市		二本松市大平山	108番2	用途無指定区域							
	二本松市		二本松市大平山	108番3	用途無指定区域							
	二本松市		二本松市大平山	108番4	用途無指定区域							
	二本松市		二本松市大平山	109番6	用途無指定区域							
	二本松市		二本松市大平山	109番7	用途無指定区域							
	二本松市		二本松市大平山	134番3	用途無指定区域							
	二本松市		二本松市社前	35番1	用途無指定区域							
	二本松市		二本松市社前	35番4	用途無指定区域							
31	二本松市	高平工業団地	二本松市高平	3番7	用途無指定区域		8.2 JR東北本線二本松駅から半径5キロ圏内、東北自動車道インターチェンジからも2キロと良好な交通インフラを整備	企業立地重点促進区域に指定されている市域を中心に、工業施設の集積を図ることとしている	0	無	産業集積エリアで、交通アクセスに優れ、十分な面積を確保できるため	
	二本松市		二本松市高平	66番1	用途無指定区域							
	二本松市		二本松市高平	68番3	用途無指定区域							
	二本松市		二本松市高平	69番2	用途無指定区域							
	二本松市		二本松市高平	69番4	用途無指定区域							
	二本松市		二本松市高平	69番5	用途無指定区域							
	二本松市		二本松市高平	70番	用途無指定区域							
	二本松市		二本松市高平	71番	用途無指定区域							
	二本松市		二本松市高平	72番	用途無指定区域							
	二本松市		二本松市高平	73番	用途無指定区域							
	二本松市		二本松市高平	74番	用途無指定区域							
	二本松市		二本松市高平	75番1	用途無指定区域							
	二本松市		二本松市高平	75番3	用途無指定区域							
	二本松市		二本松市高平	75番4	用途無指定区域							
	二本松市		二本松市高平	75番5	用途無指定区域							
	二本松市		二本松市高平	75番6	用途無指定区域							
	二本松市		二本松市高平	76番1	用途無指定区域							
	二本松市		二本松市高平	76番2	用途無指定区域							
	二本松市		二本松市高平	78番	用途無指定区域							
	二本松市		二本松市高平	79番	用途無指定区域							
	二本松市		二本松市高平	80番	用途無指定区域							
	二本松市		二本松市高平	81番	用途無指定区域							
	二本松市		二本松市高平	82番	用途無指定区域							
	二本松市		二本松市高平	83番	用途無指定区域							
	二本松市		二本松市高平	84番	用途無指定区域							
	二本松市		二本松市高平	85番	用途無指定区域							
	二本松市		二本松市高平	86番1	用途無指定区域							
	二本松市		二本松市高平	86番2	用途無指定区域							
	二本松市		二本松市高平	87番1	用途無指定区域							
	二本松市		二本松市高平	87番2	用途無指定区域							
	二本松市		二本松市高平	88番1	用途無指定区域							
	二本松市		二本松市高平	88番4	用途無指定区域							
	二本松市		二本松市高平	88番5	用途無指定区域							
	二本松市		二本松市高平	88番6	用途無指定区域							
	二本松市		二本松市高平	89番8	用途無指定区域							
	二本松市		二本松市高平	89番10	用途無指定区域							
	二本松市		二本松市高平	90番1	用途無指定区域							
	二本松市		二本松市高平	103番1	用途無指定区域							
	二本松市		二本松市高平	104番	用途無指定区域							
	二本松市		二本松市高平	105番1	用途無指定区域							
	二本松市		二本松市高平	105番2	用途無指定区域							
	二本松市		二本松市高平	106番1	用途無指定区域							
	二本松市		二本松市高平	106番2	用途無指定区域							
	二本松市		二本松市高平	107番	用途無指定区域							
	二本松市		二本松市高平	109番1	用途無指定区域							
	二本松市		二本松市高平	161番	用途無指定区域							
	二本松市		二本松市高平	162番	用途無指定区域							
32	二本松市	塩沢工業団地	二本松市上原	602番1	用途無指定区域		1.1 JR東北本線二本松駅から半径5キロ圏内、東北自動車道インターチェンジからも5キロと良好な交通インフラを整備	企業立地重点促進区域に指定されている市域を中心に、工業施設の集積を図ることとしている	0	無	交通インフラが整備されているため	
	二本松市		二本松市上原	602番2	用途無指定区域							
	二本松市		二本松市上原	602番5	用途無指定区域							
	二本松市		二本松市上原	602番6	用途無指定区域							
	二本松市		二本松市上原	603番1	用途無指定区域							
	二本松市		二本松市上原	604番	用途無指定区域							
	二本松市		二本松市上原	707番2	用途無指定区域							

	市町村	箇所名	地名	地番	用途	面積（h a）	概要及びインフラの整備状況	土地利用関係の諸計画との関係	農用地区域面積（h a）	市街化調整区域の有無	区域設定の理由	備考
	二本松市		二本松市末広町	315番2	用途無指定区域							
	二本松市		二本松市末広町	315番5	用途無指定区域							
	二本松市		二本松市末広町	436番4	用途無指定区域							
33	二本松市	山田工業団地	二本松市山田	467番	用途無指定区域	5.5	JR東北本線二本松駅から半径5キロ圏内、東北自動車道インターチェンジからも3キロと良好な交通インフラを整備	企業立地重点促進区域に指定されている市域を中心に、工業施設の集積を図ることとしている	0	無	交通インフラが整備されているため	
	二本松市		二本松市山田	468番	用途無指定区域							
	二本松市		二本松市山田	469番	用途無指定区域							
	二本松市		二本松市山田	470番	用途無指定区域							
	二本松市		二本松市山田	481番1	用途無指定区域							
	二本松市		二本松市山田	581番2	用途無指定区域							
	二本松市		二本松市山田	604番2	用途無指定区域							
	二本松市		二本松市原七諏訪	374番2	用途無指定区域							
	二本松市		二本松市原七諏訪	374番4	用途無指定区域							
	二本松市		二本松市原七諏訪	379番3	用途無指定区域							
	二本松市		二本松市原七諏訪	419番1	用途無指定区域							
	二本松市		二本松市原七諏訪	420番1	用途無指定区域							
	二本松市		二本松市原七諏訪	421番	用途無指定区域							
	二本松市		二本松市原七諏訪	422番	用途無指定区域							
	二本松市		二本松市原七諏訪	423番	用途無指定区域							
	二本松市		二本松市原七諏訪	424番1	用途無指定区域							
	二本松市		二本松市原七諏訪	424番4	用途無指定区域							
	二本松市		二本松市原七諏訪	425番	用途無指定区域							
	二本松市		二本松市原七諏訪	426番1	用途無指定区域							
	二本松市		二本松市原七諏訪	431番1	用途無指定区域							
	二本松市		二本松市原七諏訪	432番1	用途無指定区域							
	二本松市		二本松市原七諏訪	433番	用途無指定区域							
	二本松市		二本松市原七諏訪	434番1	用途無指定区域							
	二本松市		二本松市原七諏訪	435番1	用途無指定区域							
	二本松市		二本松市原七諏訪	438番	用途無指定区域							
	二本松市		二本松市原七諏訪	452番1	用途無指定区域							
	二本松市		二本松市原七諏訪	453番	用途無指定区域							
	二本松市		二本松市原七諏訪	454番1	用途無指定区域							
	二本松市		二本松市原七諏訪	455番	用途無指定区域							
	二本松市		二本松市原七諏訪	464番	用途無指定区域							
	二本松市		二本松市原七諏訪	465番	用途無指定区域							
	二本松市		二本松市原七諏訪	476番	用途無指定区域							
	二本松市		二本松市原七諏訪	477番	用途無指定区域							
	二本松市		二本松市原七諏訪	478番	用途無指定区域							
	二本松市		二本松市原七諏訪	833番1	用途無指定区域							
	二本松市		二本松市原七諏訪	833番2	用途無指定区域							
	二本松市		二本松市原七諏訪	834番1	用途無指定区域							
	二本松市		二本松市原七諏訪	835番1	用途無指定区域							
34	二本松市	蓬田工業団地	二本松市蓬田	362番	都市計画区域外	2.5	JR東北本線二本松駅から半径5キロ圏内、東北自動車道インターチェンジからも7キロと良好な交通インフラを整備	市土の有効利用及び良好な都市環境の形成の観点から計画的かつ適正に活用することとしている	0	無	産業集積エリアで、交通アクセスに優れ、十分な面積を確保できるため	
	二本松市		二本松市蓬田	366番1	都市計画区域外							
	二本松市		二本松市蓬田	367番4	都市計画区域外							
	二本松市		二本松市蓬田	372番	都市計画区域外							
	二本松市		二本松市蓬田	373番1	都市計画区域外							
	二本松市		二本松市蓬田	373番2	都市計画区域外							
	二本松市		二本松市蓬田	374番1	都市計画区域外							
	二本松市		二本松市蓬田	374番2	都市計画区域外							
	二本松市		二本松市蓬田	425番	都市計画区域外							
	二本松市		二本松市蓬田	426番1	都市計画区域外							
	二本松市		二本松市蓬田	426番2	都市計画区域外							
	二本松市		二本松市蓬田	427番	都市計画区域外							
	二本松市		二本松市蓬田	428番	都市計画区域外							
	二本松市		二本松市蓬田	429番1	都市計画区域外							
	二本松市		二本松市蓬田	430番1	都市計画区域外							
	二本松市		二本松市蓬田	432番1	都市計画区域外							
	二本松市		二本松市蓬田	434番1	都市計画区域外							
	二本松市		二本松市蓬田	727番3	都市計画区域外							
35	二本松市	安達ヶ原一丁目工業団地	二本松市安達ヶ原一丁目	100番1	用途無指定区域	1.2	JR東北本線二本松駅から半径5キロ圏内、東北自動車道インターチェンジからも6キロと良好な交通インフラを整備	企業立地重点促進区域に指定されている市域を中心に、工業施設の集積を図ることとしている	0	無	産業集積エリアで、交通アクセスに優れ、十分な面積を確保できるため	
	二本松市		二本松市安達ヶ原一丁目	100番5	用途無指定区域							
	二本松市		二本松市安達ヶ原一丁目	103番3	用途無指定区域							
	二本松市		二本松市安達ヶ原一丁目	74番2	用途無指定区域							
	二本松市		二本松市安達ヶ原一丁目	97番2	用途無指定区域							
36	二本松市	小高内工業団地	二本松市沖三丁目	333番	都市計画区域外	4.7	JR東北本線二本松駅から半径5キロ圏内、東北自動車道インターチェンジからも7キロと良好な交通インフラを整備	市土の有効利用及び良好な都市環境の形成の観点から計画的かつ適正に活用することとしている	0	無	産業集積エリアで、十分な面積を確保できるため	
	二本松市		二本松市沖三丁目	339番3	都市計画区域外							
	二本松市		二本松市小高内	104番2	都市計画区域外							
	二本松市		二本松市小高内	109番6	都市計画区域外							
	二本松市		二本松市小高内	110番	都市計画区域外							
	二本松市		二本松市小高内	111番2	都市計画区域外							
	二本松市		二本松市小高内	111番4	都市計画区域外							
	二本松市		二本松市小高内	112番	都市計画区域外							
	二本松市		二本松市小高内	114番7	都市計画区域外							
	二本松市		二本松市小高内	114番8	都市計画区域外							
	二本松市		二本松市小高内	115番	都市計画区域外							
	二本松市		二本松市大稲場	585番7	都市計画区域外							
	二本松市		二本松市大稲場	585番8	都市計画区域外							
37	二本松市	末広町工業団地	二本松市末広町	254番1	用途無指定区域	2.1	JR東北本線二本松駅から半径5キロ圏内、東北自動車道インターチェンジからも6キロと良好な交通インフラを整備	企業立地重点促進区域に指定されている市域を中心に、工業施設の集積を図ることとしている	0	無	交通インフラが整備されているため	
	二本松市		二本松市末広町	254番9	用途無指定区域							
	二本松市		二本松市末広町	271番1	用途無指定区域							
38	二本松市	八万館工業団地	二本松市八万館	10番2	用途無指定区域	10.9	JR東北本線二本松駅から半径2キロ圏内、東北自動車道インターチェンジからも3キロと良好な交通インフラを整備	企業立地重点促進区域に指定されている市域を中心に、工業施設の集積を図ることとしている	0	無	産業集積エリアで、交通アクセスに優れ、十分な面積を確保できるため	
	二本松市		二本松市八万館	10番6	用途無指定区域							
	二本松市		二本松市八万館	10番7	用途無指定区域							
	二本松市		二本松市八万館	10番8	用途無指定区域							
	二本松市		二本松市八万館	19番1	用途無指定区域							

	市町村	箇所名	地名	地番	用途	面積（h a）	概要及びインフラの整備状況	土地利用関係の諸計画との関係	農用地区域面積（h a）	市街化調整区域の有無	区域設定の理由	備考
	二本松市		二本松市八万館	20番1	用途無指定区域							
	二本松市		二本松市八万館	66番1	用途無指定区域							
	二本松市		二本松市八万館	66番4	用途無指定区域							
	二本松市		二本松市八万館	66番5	用途無指定区域							
	二本松市		二本松市八万館	66番6	用途無指定区域							
	二本松市		二本松市八万館	66番7	用途無指定区域							
	二本松市		二本松市宮戸	68番2	用途無指定区域							
	二本松市		二本松市宮戸	68番6	用途無指定区域							
	二本松市		二本松市宮戸	68番7	用途無指定区域							
	二本松市		二本松市宮戸	68番8	用途無指定区域							
	二本松市		二本松市宮戸	68番11	用途無指定区域							
	二本松市		二本松市宮戸	68番12	用途無指定区域							
	二本松市		二本松市宮戸	68番13	用途無指定区域							
	二本松市		二本松市宮戸	68番14	用途無指定区域							
	二本松市		二本松市宮戸	68番15	用途無指定区域							
	二本松市		二本松市宮戸	68番16	用途無指定区域							
	二本松市		二本松市宮戸	68番17	用途無指定区域							
	二本松市		二本松市宮戸	68番18	用途無指定区域							
	二本松市		二本松市宮戸	68番19	用途無指定区域							
	二本松市		二本松市宮戸	68番20	用途無指定区域							
	二本松市		二本松市宮戸	68番21	用途無指定区域							
	二本松市		二本松市宮戸	68番23	用途無指定区域							
	二本松市		二本松市宮戸	68番24	用途無指定区域							
	二本松市		二本松市宮戸	68番25	用途無指定区域							
	二本松市		二本松市宮戸	68番26	用途無指定区域							
	二本松市		二本松市宮戸	68番27	用途無指定区域							
	二本松市		二本松市宮戸	82番2	用途無指定区域							
	二本松市		二本松市宮戸	82番8	用途無指定区域							
	二本松市		二本松市宮戸	82番9	用途無指定区域							
	二本松市		二本松市宮戸	122番	用途無指定区域							
39	二本松市	平石高田一丁目工業団地	二本松市平石高田一丁目	33番1	用途無指定区域	1.8	JR東北本線二本松駅から半径5キロ圏内、東北自動車道インターチェンジからも4キロと良好な交通インフラを整備	企業立地重点促進区域に指定されている市域を中心に、工業施設の集積を図ることとしている	0	無	産業集積エリアで、交通アクセスに優れ、十分な面積を確保できるため	
	二本松市		二本松市平石高田一丁目	33番3	用途無指定区域							
	二本松市		二本松市平石高田一丁目	33番5	用途無指定区域							
	二本松市		二本松市平石高田一丁目	33番6	用途無指定区域							
	二本松市		二本松市安達ヶ原二丁目	211番1	用途無指定区域							
	二本松市		二本松市安達ヶ原二丁目	211番2	用途無指定区域							
	二本松市		二本松市安達ヶ原二丁目	211番3	用途無指定区域							
	二本松市		二本松市安達ヶ原二丁目	211番5	用途無指定区域							
	二本松市		二本松市安達ヶ原二丁目	211番6	用途無指定区域							
	二本松市		二本松市安達ヶ原二丁目	211番7	用途無指定区域							
	二本松市		二本松市安達ヶ原二丁目	214番1	用途無指定区域							
	二本松市		二本松市平石高田一丁目	224番2	用途無指定区域							
	二本松市		二本松市平石高田一丁目	226番3	用途無指定区域							
40	二本松市	永田六丁目工業団地	二本松市永田五丁目	420番3	用途無指定区域	2.2	JR東北本線二本松駅から半径5キロ圏内、東北自動車道インターチェンジからも4キロと良好な交通インフラを整備	企業立地重点促進区域に指定されている市域を中心に、工業施設の集積を図ることとしている	0	無	産業集積エリアで、交通アクセスに優れ、十分な面積を確保できるため	
	二本松市		二本松市永田五丁目	422番3	用途無指定区域							
	二本松市		二本松市永田五丁目	435番3	用途無指定区域							
	二本松市		二本松市永田五丁目	435番4	用途無指定区域							
	二本松市		二本松市永田六丁目	388番1	用途無指定区域							
	二本松市		二本松市永田六丁目	388番2	用途無指定区域							
	二本松市		二本松市永田六丁目	524番1	用途無指定区域							
	二本松市		二本松市永田六丁目	524番3	用途無指定区域							
	二本松市		二本松市永田六丁目	530番4	用途無指定区域							
	二本松市		二本松市永田六丁目	530番7	用途無指定区域							
	二本松市		二本松市永田六丁目	547番5	用途無指定区域							
40-2	二本松市	永田六丁目	二本松市永田六丁目	379番	用途無指定区域	0.9	JR東北本線二本松駅から半径5キロ圏内、東北自動車道インターチェンジからも4キロと良好な交通インフラを整備	企業立地重点促進区域に指定されている市域を中心に、工業施設の集積を図ることとしている	0	無	既設区域の隣接地であり、交通アクセスに優れているため。	
	二本松市		二本松市永田六丁目	380番	用途無指定区域							
	二本松市		二本松市永田六丁目	381番	用途無指定区域							
	二本松市		二本松市永田六丁目	382番	用途無指定区域							
	二本松市		二本松市永田六丁目	384番	用途無指定区域							
	二本松市		二本松市永田六丁目	385番	用途無指定区域							
	二本松市		二本松市永田六丁目	386番	用途無指定区域							
	二本松市		二本松市永田六丁目	387番	用途無指定区域							
41	二本松市	江口工業団地	二本松市江口	55番1	都市計画区域外	1.4	JR東北本線二本松駅から半径5キロ圏内、東北自動車道インターチェンジからも6キロと良好な交通インフラを整備	市土の有効利用及び良好な都市環境の形成の観点から計画的かつ適正に活用することとしている	0	無	交通インフラが整備されているため	
	二本松市		二本松市江口	77番1	都市計画区域外							
	二本松市		二本松市江口	570番1	都市計画区域外							
42	二本松市	安達工業団地	二本松市渋川字大黒	1番1	用途無指定区域	18.6	JR東北本線二本松駅から半径5キロ圏内、東北自動車道インターチェンジからも8キロと良好な交通インフラを整備	企業立地重点促進区域に指定されている市域を中心に、工業施設の集積を図ることとしている	0	無	産業集積エリアで、交通アクセスに優れ、十分な面積を確保できるため	
	二本松市		二本松市渋川字大黒	4番2	用途無指定区域							
	二本松市		二本松市渋川字十文字	1番11	用途無指定区域							
	二本松市		二本松市渋川字十文字	1番12	用途無指定区域							
	二本松市		二本松市渋川字十文字	10番	用途無指定区域							
	二本松市		二本松市渋川字十文字	24番1	用途無指定区域							
	二本松市		二本松市渋川字十文字	24番2	用途無指定区域							
	二本松市		二本松市渋川字十文字	34番1	用途無指定区域							
	二本松市		二本松市渋川字十文字	34番2	用途無指定区域							
	二本松市		二本松市渋川字十文字	37番2	用途無指定区域							
	二本松市		二本松市渋川字十文字	40番	用途無指定区域							
	二本松市		二本松市渋川字十文字	50番1	用途無指定区域							
	二本松市		二本松市渋川字八人首	1番1	用途無指定区域							
	二本松市		二本松市渋川字八人首	1番3	用途無指定区域							
	二本松市		二本松市渋川字八人首	1番5	用途無指定区域							
	二本松市		二本松市渋川字八人首	2番1	用途無指定区域							
	二本松市		二本松市渋川字八人首	7番	用途無指定区域							
	二本松市		二本松市渋川字八人首	23番2	用途無指定区域							
	二本松市		二本松市渋川字八人首	29番	用途無指定区域							
	二本松市		二本松市渋川字八人首	32番1	用途無指定区域							
	二本松市		二本松市渋川字八人首	32番2	用途無指定区域							
	二本松市		二本松市渋川字八人首	32番3	用途無指定区域							
	二本松市		二本松市渋川字八人首	32番5	用途無指定区域							
	二本松市		二本松市渋川字八人首	48番1	用途無指定区域							

	市町村	箇所名	地名	地番	用途	面積（h a）	概要及びインフラの整備状況	土地利用関係の諸計画との関係	農用地区域面積（h a）	市街化調整区域の有無	区域設定の理由	備考
	二本松市		二本松市渋川字八人首	53番3	用途無指定区域							
	二本松市		二本松市渋川字八人首	53番	用途無指定区域							
	二本松市		二本松市渋川字小壇	1番1	用途無指定区域							
	二本松市		二本松市渋川字小壇	1番4	用途無指定区域							
	二本松市		二本松市渋川字小壇	1番5	用途無指定区域							
	二本松市		二本松市渋川字小壇	2番1	用途無指定区域							
	二本松市		二本松市渋川字小壇	2番8	用途無指定区域							
	二本松市		二本松市渋川字小壇	11番1	用途無指定区域							
	二本松市		二本松市渋川字小壇	11番3	用途無指定区域							
	二本松市		二本松市渋川字小壇	11番4	用途無指定区域							
	二本松市		二本松市渋川字小壇	48番3	用途無指定区域							
	二本松市		二本松市渋川字小壇	50番1	用途無指定区域							
	二本松市		二本松市渋川字小壇	118番2	用途無指定区域							
	二本松市		二本松市渋川字小壇	118番3	用途無指定区域							
	二本松市		二本松市渋川字小壇	122番2	用途無指定区域							
	二本松市		二本松市渋川字小壇	133番1	用途無指定区域							
	二本松市		二本松市渋川字小壇	133番2	用途無指定区域							
	二本松市		二本松市渋川字赤坂	1番	用途無指定区域							
	二本松市		二本松市渋川字赤坂	10番	用途無指定区域							
	二本松市		二本松市渋川字赤坂	11番1	用途無指定区域							
	二本松市		二本松市渋川字赤坂	17番1	用途無指定区域							
	二本松市		二本松市渋川字赤坂	22番3	用途無指定区域							
	二本松市		二本松市渋川字囲壇	65番1	用途無指定区域							
	二本松市		二本松市渋川字囲壇	66番1	用途無指定区域							
	二本松市		二本松市渋川字柳下	1番1	用途無指定区域							
	二本松市		二本松市渋川字柳下	177番1	用途無指定区域							
	二本松市		二本松市渋川字柳下	177番21	用途無指定区域							
	二本松市		二本松市渋川字柳下	177番9	用途無指定区域							
	二本松市		二本松市渋川字柳下	203番	用途無指定区域							
	二本松市		二本松市渋川字柴林	4番1	用途無指定区域							
	二本松市		二本松市渋川字柴林	17番4	用途無指定区域							
	二本松市		二本松市渋川字大黒前	37番2	用途無指定区域							
43	二本松市	小沢工業団地	二本松市小沢字原	113番1	用途無指定区域	17.2	JR東北本線二本松駅から半径10キロ圏内、東北自動車道インターチェンジからも10キロと良好な交通インフラを整備	企業立地重点促進区域に指定されている市域を中心に、工業施設の集積を図ることとしている	0	無	産業集積エリアで、交通アクセスに優れ、十分な面積を確保できるため	
	二本松市		二本松市小沢字原	113番3	用途無指定区域							
	二本松市		二本松市小沢字原	113番4	用途無指定区域							
	二本松市		二本松市小沢字原	113番5	用途無指定区域							
	二本松市		二本松市小沢字原	115番3	用途無指定区域							
	二本松市		二本松市小沢字原	115番4	用途無指定区域							
	二本松市		二本松市小沢字原	115番5	用途無指定区域							
	二本松市		二本松市小沢字原	115番6	用途無指定区域							
	二本松市		二本松市小沢字原	115番7	用途無指定区域							
	二本松市		二本松市小沢字原	115番8	用途無指定区域							
	二本松市		二本松市小沢字原	115番9	用途無指定区域							
	二本松市		二本松市小沢字原	115番10	用途無指定区域							
	二本松市		二本松市小沢字原	115番11	用途無指定区域							
	二本松市		二本松市小沢字原	115番12	用途無指定区域							
	二本松市		二本松市小沢字原	115番13	用途無指定区域							
	二本松市		二本松市小沢字原	115番14	用途無指定区域							
	二本松市		二本松市小沢字原	115番15	用途無指定区域							
	二本松市		二本松市小沢字原	115番16	用途無指定区域							
	二本松市		二本松市小沢字原	115番17	用途無指定区域							
	二本松市		二本松市小沢字原	115番18	用途無指定区域							
	二本松市		二本松市小沢字原	115番19	用途無指定区域							
	二本松市		二本松市小沢字原	115番20	用途無指定区域							
	二本松市		二本松市小沢字原	115番21	用途無指定区域							
	二本松市		二本松市小沢字原	115番22	用途無指定区域							
	二本松市		二本松市小沢字原	115番23	用途無指定区域							
	二本松市		二本松市小沢字原	115番24	用途無指定区域							
	二本松市		二本松市小沢字原	115番25	用途無指定区域							
	二本松市		二本松市小沢字原	115番27	用途無指定区域							
	二本松市		二本松市小沢字原	115番28	用途無指定区域							
	二本松市		二本松市小沢字原	115番29	用途無指定区域							
	二本松市		二本松市小沢字原	115番30	用途無指定区域							
	二本松市		二本松市小沢字原	115番31	用途無指定区域							
	二本松市		二本松市小沢字原	115番32	用途無指定区域							
	二本松市		二本松市小沢字原	115番33	用途無指定区域							
	二本松市		二本松市小沢字原	231番5	用途無指定区域							
	二本松市		二本松市小沢字原	236番3	用途無指定区域							
	二本松市		二本松市小沢字原	261番1	用途無指定区域							
	二本松市		二本松市小沢字原	449番2	用途無指定区域							
	二本松市		二本松市小沢字柳原	60番1	用途無指定区域							
	二本松市		二本松市小沢字柳原	60番10	用途無指定区域							
	二本松市		二本松市小沢字柳原	60番11	用途無指定区域							
	二本松市		二本松市小沢字柳原	60番12	用途無指定区域							
	二本松市		二本松市小沢字柳原	60番13	用途無指定区域							
	二本松市		二本松市小沢字柳原	60番14	用途無指定区域							
	二本松市		二本松市小沢字柳原	60番15	用途無指定区域							
	二本松市		二本松市小沢字柳原	60番16	用途無指定区域							
	二本松市		二本松市小沢字柳原	60番6	用途無指定区域							
	二本松市		二本松市小沢字柳原	60番7	用途無指定区域							
	二本松市		二本松市小沢字柳原	60番8	用途無指定区域							
	二本松市		二本松市小沢字柳原	60番9	用途無指定区域							
	二本松市		二本松市小沢字柳原	72番4	用途無指定区域							
	二本松市		二本松市小沢字柳原	72番5	用途無指定区域							
	二本松市		二本松市小沢字柳原	179番2	用途無指定区域							
44	二本松市	柏木田工業団地	二本松市小浜字新町	214番	用途無指定区域	8	JR東北本線二本松駅から半径10キロ圏内、東北自動車道インターチェンジからも10キロと良好な交通インフラを整備	企業立地重点促進区域に指定されている市域を中心に、工業施設の集積を図ることとしている	0	無	産業集積エリアで、交通アクセスに優れ、十分な面積を確保できるため	
	二本松市		二本松市小浜字新町	216番	用途無指定区域							
	二本松市		二本松市小浜字新町	217番	用途無指定区域							
	二本松市		二本松市小浜字新町	218番	用途無指定区域							
	二本松市		二本松市小浜字新町	219番	用途無指定区域							
	二本松市		二本松市小浜字新町	220番1	用途無指定区域							
	二本松市		二本松市小浜字新町	220番2	用途無指定区域							
	二本松市		二本松市小浜字新町	220番3	用途無指定区域							
	二本松市		二本松市小浜字新町	221番1	用途無指定区域							
	二本松市		二本松市小浜字新町	221番2	用途無指定区域							
	二本松市		二本松市小浜字新町	221番4	用途無指定区域							
	二本松市		二本松市小浜字新町	221番5	用途無指定区域							

	市町村	箇所名	地名	地番	用途	面積（h a）	概要及びインフラの整備状況	土地利用関係の諸計画との関係	農用地区域面積（h a）	市街化調整区域の有無	区域設定の理由	備考
	二本松市		二本松市小浜字新町	222番	用途無指定区域							
	二本松市		二本松市小浜字新町	246番	用途無指定区域							
	二本松市		二本松市小浜字新町	319番	用途無指定区域							
	二本松市		二本松市小浜字新町	320番	用途無指定区域							
	二本松市		二本松市小浜字新町	321番	用途無指定区域							
	二本松市		二本松市小浜字新町	322番	用途無指定区域							
	二本松市		二本松市小浜字新町	323番	用途無指定区域							
	二本松市		二本松市小浜字新町	324番	用途無指定区域							
	二本松市		二本松市小浜字新町	325番	用途無指定区域							
	二本松市		二本松市西勝田字柏木田	147番2	用途無指定区域							
	二本松市		二本松市西勝田字柏木田	162番	用途無指定区域							
	二本松市		二本松市西勝田字柏木田	172番	用途無指定区域							
	二本松市		二本松市西勝田字柏木田	173番	用途無指定区域							
	二本松市		二本松市西勝田字柏木田	197番	用途無指定区域							
	二本松市		二本松市西勝田字柏木田	198番	用途無指定区域							
	二本松市		二本松市西勝田字柏木田	199番	用途無指定区域							
	二本松市		二本松市西勝田字柏木田	200番	用途無指定区域							
	二本松市		二本松市西勝田字柏木田	201番	用途無指定区域							
	二本松市		二本松市西勝田字柏木田	202番	用途無指定区域							
	二本松市		二本松市西勝田字柏木田	203番1	用途無指定区域							
	二本松市		二本松市西勝田字柏木田	203番2	用途無指定区域							
	二本松市		二本松市西勝田字柏木田	204番1	用途無指定区域							
	二本松市		二本松市西勝田字柏木田	204番2	用途無指定区域							
	二本松市		二本松市西勝田字柏木田	204番3	用途無指定区域							
	二本松市		二本松市西勝田字柏木田	205番	用途無指定区域							
	二本松市		二本松市西勝田字柏木田	206番	用途無指定区域							
	二本松市		二本松市西勝田字柏木田	207番2	用途無指定区域							
	二本松市		二本松市西勝田字柏木田	207番3	用途無指定区域							
	二本松市		二本松市西勝田字柏木田	207番4	用途無指定区域							
	二本松市		二本松市西勝田字柏木田	207番5	用途無指定区域							
	二本松市		二本松市西勝田字柏木田	208番	用途無指定区域							
	二本松市		二本松市西勝田字柏木田	209番	用途無指定区域							
	二本松市		二本松市西勝田字柏木田	210番1	用途無指定区域							
	二本松市		二本松市西勝田字柏木田	210番2	用途無指定区域							
	二本松市		二本松市西勝田字柏木田	210番3	用途無指定区域							
	二本松市		二本松市西勝田字柏木田	211番	用途無指定区域							
	二本松市		二本松市西勝田字柏木田	212番	用途無指定区域							
	二本松市		二本松市西勝田字柏木田	213番	用途無指定区域							
	二本松市		二本松市西勝田字鞍掛	2番	用途無指定区域							
	二本松市		二本松市西勝田字鞍掛	14番	用途無指定区域							
	二本松市		二本松市西勝田字鞍掛	15番	用途無指定区域							
45	二本松市	太田工業団地	二本松市太田字守山	85番3	都市計画区域外		6.9 JR東北本線二本松駅から半径10キロ圏内、東北自動車道インターチェンジからも13キロと良好な交通インフラを整備	市土の有効利用及び良好な都市環境の形成の観点から計画的かつ適正に活用することとしている	0	無	交通アクセスに優れ、十分な面積を確保できるため	
	二本松市		二本松市太田字守山	118番1	都市計画区域外							
	二本松市		二本松市太田字守山	121番	都市計画区域外							
	二本松市		二本松市太田字守山	166番	都市計画区域外							
	二本松市		二本松市太田字守山	170番	都市計画区域外							
	二本松市		二本松市太田字守山	177番	都市計画区域外							
	二本松市		二本松市太田字守山	187番	都市計画区域外							
46	二本松市	杉田駄子内	二本松市大平山	126番3	用途無指定区域		3.6 JR東北本線二本松駅から半径5キロ圏内、東北自動車道インターチェンジからも3キロと良好な交通インフラを整備	企業立地重点促進区域に指定されている市域を中心に、工業施設の集積を図ることとしている	0	無	交通アクセスに優れ、既設工場用地として活用されているため	
	二本松市		二本松市大平山	131番1	用途無指定区域							
	二本松市		二本松市大平山	131番3	用途無指定区域							
	二本松市		二本松市大平山	131番4	用途無指定区域							
	二本松市		二本松市大平山	131番5	用途無指定区域							
	二本松市		二本松市大平山	132番5	用途無指定区域							
	二本松市		二本松市大平山	132番6	用途無指定区域							
	二本松市		二本松市大平山	134番5	用途無指定区域							
	二本松市		二本松市大平山	134番6	用途無指定区域							
	二本松市		二本松市杉田駄子内	40番1	用途無指定区域							
	二本松市		二本松市杉田駄子内	49番1	用途無指定区域							
	二本松市		二本松市杉田駄子内	50番1	用途無指定区域							
	二本松市		二本松市杉田駄子内	51番3	用途無指定区域							
	二本松市		二本松市杉田駄子内	52番1	用途無指定区域							
	二本松市		二本松市杉田駄子内	53番	用途無指定区域							
	二本松市		二本松市杉田駄子内	54番	用途無指定区域							
	二本松市		二本松市杉田駄子内	55番	用途無指定区域							
	二本松市		二本松市杉田駄子内	56番1	用途無指定区域							
	二本松市		二本松市杉田駄子内	61番1	用途無指定区域							
	二本松市		二本松市杉田駄子内	63番1	用途無指定区域							
	二本松市		二本松市杉田駄子内	64番	用途無指定区域							
	二本松市		二本松市杉田駄子内	65番	用途無指定区域							
	二本松市		二本松市杉田駄子内	66番	用途無指定区域							
	二本松市		二本松市杉田駄子内	67番	用途無指定区域							
	二本松市		二本松市杉田駄子内	68番	用途無指定区域							
	二本松市		二本松市杉田駄子内	69番	用途無指定区域							
	二本松市		二本松市杉田駄子内	70番	用途無指定区域							
	二本松市		二本松市杉田駄子内	71番	用途無指定区域							
	二本松市		二本松市杉田駄子内	72番	用途無指定区域							
	二本松市		二本松市杉田駄子内	73番	用途無指定区域							
	二本松市		二本松市杉田駄子内	74番	用途無指定区域							
	二本松市		二本松市杉田駄子内	75番	用途無指定区域							
	二本松市		二本松市杉田駄子内	76番	用途無指定区域							
	二本松市		二本松市杉田駄子内	77番	用途無指定区域							
	二本松市		二本松市杉田駄子内	78番	用途無指定区域							
	二本松市		二本松市杉田駄子内	80番	用途無指定区域							
	二本松市		二本松市杉田駄子内	81番2	用途無指定区域							
47	二本松市	小高内	二本松市小高内	119番1	都市計画区域外		3.6 JR東北本線二本松駅から半径5キロ圏内、東北自動車道インターチェンジからも7キロと良好な交通インフラを整備	市土の有効利用及び良好な都市環境の形成の観点から計画的かつ適正に活用することとしている	0	無	既設工場用地として、活用されているため	
	二本松市		二本松市小高内	119番4	都市計画区域外							
	二本松市		二本松市小高内	119番5	都市計画区域外							
	二本松市		二本松市小高内	119番6	都市計画区域外							
	二本松市		二本松市小高内	119番7	都市計画区域外							
	二本松市		二本松市小高内	119番8	都市計画区域外							
	二本松市		二本松市小高内	119番9	都市計画区域外							
	二本松市		二本松市小高内	119番10	都市計画区域外							
	二本松市		二本松市小高内	119番11	都市計画区域外							

	市町村	箇所名	地名	地番	用途	面積（h a）	概要及びインフラの整備状況	土地利用関係の諸計画との関係	農用地区域面積（h a）	市街化調整区域の有無	区域設定の理由	備考
	二本松市		二本松市小高内	119番12	都市計画区域外							
	二本松市		二本松市小高内	119番13	都市計画区域外							
	二本松市		二本松市小高内	119番14	都市計画区域外							
	二本松市		二本松市小高内	124番	都市計画区域外							
	二本松市		二本松市岡ノ内	169番1	都市計画区域外							
	二本松市		二本松市岡ノ内	170番	都市計画区域外							
	二本松市		二本松市岡ノ内	171番1	都市計画区域外							
	二本松市		二本松市岡ノ内	172番1	都市計画区域外							
	二本松市		二本松市岡ノ内	172番5	都市計画区域外							
	二本松市		二本松市岡ノ内	260番	都市計画区域外							
	二本松市		二本松市岡ノ内	261番	都市計画区域外							
	二本松市		二本松市岡ノ内	262番	都市計画区域外							
	二本松市		二本松市岡ノ内	264番	都市計画区域外							
	二本松市		二本松市岡ノ内	270番	都市計画区域外							
	二本松市		二本松市岡ノ内	271番	都市計画区域外							
	二本松市		二本松市岡ノ内	272番	都市計画区域外							
	二本松市		二本松市岡ノ内	273番	都市計画区域外							
	二本松市		二本松市岡ノ内	274番1	都市計画区域外							
	二本松市		二本松市岡ノ内	274番2	都市計画区域外							
	二本松市		二本松市岡ノ内	274番3	都市計画区域外							
	二本松市		二本松市岡ノ内	275番	都市計画区域外							
	二本松市		二本松市岡ノ内	276番	都市計画区域外							
	二本松市		二本松市岡ノ内	277番	都市計画区域外							
	二本松市		二本松市岡ノ内	278番	都市計画区域外							
	二本松市		二本松市岡ノ内	349番2	都市計画区域外							
	二本松市		二本松市岡ノ内	349番3	都市計画区域外							
	二本松市		二本松市岡ノ内	349番4	都市計画区域外							
48	二本松市	槻木	二本松市槻木	138番1	用途無指定区域	1.8	IR東北本線二本松駅から半径5キロ圏内、東北自動車道インターチェンジからも3キロと良好な交通インフラを整備	企業立地重点促進区域に指定されている市域を中心に、工業施設の集積を図ることとしている	0	無	交通アクセスに優れ、既設工場用地として活用されているため	
	二本松市		二本松市槻木	138番2	用途無指定区域							
	二本松市		二本松市槻木	139番1	用途無指定区域							
	二本松市		二本松市槻木	140番	用途無指定区域							
	二本松市		二本松市槻木	141番1	用途無指定区域							
	二本松市		二本松市槻木	142番	用途無指定区域							
	二本松市		二本松市槻木	143番1	用途無指定区域							
	二本松市		二本松市槻木	144番1	用途無指定区域							
	二本松市		二本松市槻木	149番1	用途無指定区域							
	二本松市		二本松市槻木	150番1	用途無指定区域							
	二本松市		二本松市槻木	151番	用途無指定区域							
	二本松市		二本松市槻木	152番	用途無指定区域							
	二本松市		二本松市槻木	153番1	用途無指定区域							
	二本松市		二本松市槻木	154番	用途無指定区域							
	二本松市		二本松市槻木	155番1	用途無指定区域							
	二本松市		二本松市槻木	157番1	用途無指定区域							
	二本松市		二本松市槻木	158番1	用途無指定区域							
	二本松市		二本松市槻木	159番6	用途無指定区域							
	二本松市		二本松市槻木	160番3	用途無指定区域							
	二本松市		二本松市槻木	223番17	用途無指定区域							
	二本松市		二本松市槻木	223番18	用途無指定区域							
	二本松市		二本松市槻木	223番19	用途無指定区域							
	二本松市		二本松市槻木	223番20	用途無指定区域							
	二本松市		二本松市槻木	230番	用途無指定区域							
	二本松市		二本松市槻木	232番1	用途無指定区域							
	二本松市		二本松市槻木	237番2	用途無指定区域							
	二本松市		二本松市槻木	238番	用途無指定区域							
	二本松市		二本松市槻木	239番	用途無指定区域							
	二本松市		二本松市槻木	240番	用途無指定区域							
	二本松市		二本松市槻木	241番1	用途無指定区域							
	二本松市		二本松市槻木	241番2	用途無指定区域							
	二本松市		二本松市槻木	242番1	用途無指定区域							
	二本松市		二本松市槻木	242番2	用途無指定区域							
	二本松市		二本松市槻木	243番	用途無指定区域							
	二本松市		二本松市槻木	244番	用途無指定区域							
	二本松市		二本松市槻木	245番1	用途無指定区域							
49	二本松市	囲壇	二本松市渋川字大黒	10番5	用途無指定区域	6.4	IR東北本線二本松駅から半径5キロ圏内、東北自動車道インターチェンジからも9キロと良好な交通インフラを整備	企業立地重点促進区域に指定されている市域を中心に、工業施設の集積を図ることとしている	0	無	既設工場用地として、活用されているため	
	二本松市		二本松市渋川字大黒	14番4	用途無指定区域							
	二本松市		二本松市渋川字大黒	15番1	用途無指定区域							
	二本松市		二本松市渋川字大黒	15番2	用途無指定区域							
	二本松市		二本松市渋川字大黒	16番	用途無指定区域							
	二本松市		二本松市渋川字囲壇	1番1	用途無指定区域							
	二本松市		二本松市渋川字囲壇	2番1	用途無指定区域							
	二本松市		二本松市渋川字囲壇	6番	用途無指定区域							
	二本松市		二本松市渋川字囲壇	31番1	用途無指定区域							
	二本松市		二本松市渋川字囲壇	34番	用途無指定区域							
	二本松市		二本松市渋川字囲壇	39番1	用途無指定区域							
	二本松市		二本松市渋川字囲壇	39番2	用途無指定区域							
	二本松市		二本松市渋川字囲壇	106番	用途無指定区域							
	二本松市		二本松市渋川字囲壇	107番	用途無指定区域							
	二本松市		二本松市渋川字囲壇	111番	用途無指定区域							
	二本松市		二本松市渋川字囲壇	112番1	用途無指定区域							
	二本松市		二本松市渋川字囲壇	112番2	用途無指定区域							
	二本松市		二本松市渋川字囲壇	113番	用途無指定区域							
	二本松市		二本松市渋川字囲壇	115番	用途無指定区域							
	二本松市		二本松市渋川字囲壇	116番	用途無指定区域							
	二本松市		二本松市渋川字囲壇	117番	用途無指定区域							
	二本松市		二本松市渋川字囲壇	118番	用途無指定区域							
	二本松市		二本松市渋川字囲壇	119番	用途無指定区域							
	二本松市		二本松市渋川字大黒前	19番2	用途無指定区域							
	二本松市		二本松市渋川字大黒前	19番3	用途無指定区域							
50	二本松市	三界山	二本松市下川崎字入坂山	5番1	都市計画区域外	4.2	IR東北本線二本松駅から半径10キロ圏内、東北自動車道インターチェンジからも12キロと良好な交通インフラを整備	市土の有効利用及び良好な都市環境の形成の観点から計画的かつ適正に活用することとしている	0	無	既設工場用地として、活用されているため	
	二本松市		二本松市下川崎字入坂山	5番2	都市計画区域外							
	二本松市		二本松市下川崎字入坂山	5番3	都市計画区域外							
	二本松市		二本松市下川崎字入坂山	6番1	都市計画区域外							
	二本松市		二本松市下川崎字入坂山	6番5	都市計画区域外							
	二本松市		二本松市下川崎字入坂山	6番6	都市計画区域外							

	市町村	箇 所 名	地 名	地番	用途	面積（h a）	概要及びインフラの整備状況	土地利用関係の諸計画との関係	農用地区域面積（h a）	市街化調整区域の有無	区域設定の理由	備考
	二本松市		二本松市下川崎字入坂山	7番	都市計画区域外							
	二本松市		二本松市下川崎字入坂山	8番2	都市計画区域外							
	二本松市		二本松市下川崎字入坂山	8番3	都市計画区域外							
	二本松市		二本松市下川崎字入坂山	8番4	都市計画区域外							
	二本松市		二本松市下川崎字入坂山	8番5	都市計画区域外							
	二本松市		二本松市下川崎字入坂山	15番	都市計画区域外							
	二本松市		二本松市下川崎字大壇山	5番3	都市計画区域外							
	二本松市		二本松市下川崎字大壇山	5番4	都市計画区域外							
	二本松市		二本松市下川崎字大壇山	5番5	都市計画区域外							
	二本松市		二本松市下川崎字大壇山	5番6	都市計画区域外							
	二本松市		二本松市下川崎字大壇山	13番1	都市計画区域外							
	二本松市		二本松市下川崎字大壇山	13番2	都市計画区域外							
	二本松市		二本松市下川崎字大壇山	14番2	都市計画区域外							
	二本松市		二本松市下川崎字大壇山	15番1	都市計画区域外							
	二本松市		二本松市下川崎字大壇山	16番	都市計画区域外							
	二本松市		二本松市下川崎字大壇山	17番1	都市計画区域外							
	二本松市		二本松市下川崎字大壇山	17番2	都市計画区域外							
	二本松市		二本松市下川崎字大壇山	18番1	都市計画区域外							
	二本松市		二本松市下川崎字大壇山	18番2	都市計画区域外							
	二本松市		二本松市下川崎字大壇山	19番2	都市計画区域外							
	二本松市		二本松市下川崎字大壇山	19番3	都市計画区域外							
	二本松市		二本松市下川崎字大壇山	23番	都市計画区域外							
	二本松市		二本松市下川崎字三界山	15番1	都市計画区域外							
	二本松市		二本松市下川崎字三界山	15番2	都市計画区域外							
	二本松市		二本松市下川崎字三界山	15番3	都市計画区域外							
	二本松市		二本松市下川崎字三界山	16番1	都市計画区域外							
	二本松市		二本松市下川崎字三界山	16番2	都市計画区域外							
	二本松市		二本松市下川崎字三界山	18番1	都市計画区域外							
	二本松市		二本松市下川崎字三界山	18番2	都市計画区域外							
	二本松市		二本松市下川崎字三界山	18番3	都市計画区域外							
	二本松市		二本松市下川崎字三界山	19番	都市計画区域外							
	二本松市		二本松市下川崎字三界山	20番1	都市計画区域外							
	二本松市		二本松市下川崎字三界山	20番2	都市計画区域外							
	二本松市		二本松市下川崎字三界山	22番	都市計画区域外							
	二本松市		二本松市下川崎字三界山	24番	都市計画区域外							
	二本松市		二本松市下川崎字三界山	25番1	都市計画区域外							
	二本松市		二本松市下川崎字三界山	27番	都市計画区域外							
	二本松市		二本松市下川崎字三界山	28番1	都市計画区域外							
	二本松市		二本松市下川崎字三界山	29番	都市計画区域外							
	二本松市		二本松市下川崎字三界山	32番	都市計画区域外							
	二本松市		二本松市下川崎字三界山	33番	都市計画区域外							
	二本松市		二本松市下川崎字三界山	34番	都市計画区域外							
	二本松市		二本松市下川崎字三界山	35番	都市計画区域外							
	二本松市		二本松市下川崎字三界山	36番	都市計画区域外							
	二本松市		二本松市下川崎字三界山	37番	都市計画区域外							
	二本松市		二本松市下川崎字三界山	38番2	都市計画区域外							
	二本松市		二本松市下川崎字三界山	46番	都市計画区域外							
	二本松市		二本松市下川崎字上当石	1番	都市計画区域外							
	二本松市		二本松市下川崎字上当石	2番	都市計画区域外							
	二本松市		二本松市下川崎字上当石	4番1	都市計画区域外							
	二本松市		二本松市下川崎字上当石	4番2	都市計画区域外							
	二本松市		二本松市下川崎字上当石	4番3	都市計画区域外							
	二本松市		二本松市下川崎字上当石	11番	都市計画区域外							
	二本松市		二本松市下川崎字上当石	12番1	都市計画区域外							
	二本松市		二本松市下川崎字上当石	12番2	都市計画区域外							
	二本松市		二本松市下川崎字上当石	12番3	都市計画区域外							
	二本松市		二本松市下川崎字上当石	13番1	都市計画区域外							
	二本松市		二本松市下川崎字上当石	13番2	都市計画区域外							
	二本松市		二本松市下川崎字上当石	15番3	都市計画区域外							
	二本松市		二本松市下川崎字上当石	37番	都市計画区域外							
	二本松市		二本松市下川崎字上当石	38番	都市計画区域外							
	二本松市		二本松市下川崎字上当石	40番	都市計画区域外							
	二本松市		二本松市下川崎字二又沢	28番	都市計画区域外							
	二本松市		二本松市下川崎字二又沢	29番1	都市計画区域外							
	二本松市		二本松市下川崎字二又沢	29番3	都市計画区域外							
	二本松市		二本松市下川崎字二又沢	29番4	都市計画区域外							
	二本松市		二本松市下川崎字二又沢	32番	都市計画区域外							
	二本松市		二本松市下川崎字杉ノ内	1番1	都市計画区域外							
	二本松市		二本松市下川崎字杉ノ内	1番2	都市計画区域外							
	二本松市		二本松市下川崎字杉ノ内	3番	都市計画区域外							
	二本松市		二本松市下川崎字杉ノ内	4番1	都市計画区域外							
	二本松市		二本松市下川崎字杉ノ内	4番5	都市計画区域外							
	二本松市		二本松市下川崎字杉ノ内	4番6	都市計画区域外							
	二本松市		二本松市下川崎字大当	9番1	都市計画区域外							
	二本松市		二本松市下川崎字大当	9番2	都市計画区域外							
	二本松市		二本松市下川崎字大当	9番3	都市計画区域外							
	二本松市		二本松市下川崎字杉ノ内	24番1	都市計画区域外							
	二本松市		二本松市下川崎字杉ノ内	24番2	都市計画区域外							
51	二本松市	下黒沼	二本松市渋川字下黒沼	40番2	用途無指定区域		1.9 JR東北本線二本松駅から半径10キロ圏内、東北自動車道インターチェンジからも9キロと良好な交通インフラを整備	企業立地重点促進区域に指定されている市域を中心に、工業施設の集積を図ることとしている	0	無	既設工場用地として、活用されているため	
	二本松市		二本松市渋川字下黒沼	40番5	用途無指定区域							
	二本松市		二本松市渋川字下黒沼	55番1	用途無指定区域							
	二本松市		二本松市渋川字下黒沼	55番3	用途無指定区域							
	二本松市		二本松市渋川字下黒沼	63番1	用途無指定区域							
	二本松市		二本松市渋川字下黒沼	66番2	用途無指定区域							
	二本松市		二本松市渋川字下黒沼	75番3	用途無指定区域							
	二本松市		二本松市渋川字下黒沼	75番4	用途無指定区域							
	二本松市		二本松市渋川字下黒沼	79番1	用途無指定区域							
	二本松市		二本松市渋川字下黒沼	79番2	用途無指定区域							
	二本松市		二本松市渋川字下黒沼	91番	用途無指定区域							
	二本松市		二本松市渋川字神明	33番2	用途無指定区域							
	二本松市		二本松市渋川字蛇森	1番1	用途無指定区域							
	二本松市		二本松市渋川字蛇森	1番2	用途無指定区域							
	二本松市		二本松市渋川字蛇森	58番	用途無指定区域							
52	二本松市	花立山	二本松市下川崎字花立山	21番1	都市計画区域外		2.7 JR東北本線二本松駅から半径10キロ圏内、東北自動車道インターチェンジからも10キロと良好な交通インフラを整備	市土の有効利用及び良好な都市環境の形成の観点から計画的かつ適正に活用することとしている	0	無	既設工場用地として、活用されているため	
	二本松市		二本松市下川崎字二窪	1番1	都市計画区域外							
	二本松市		二本松市下川崎字団子森山	8番2	都市計画区域外							
	二本松市		二本松市下川崎字三窪	10番1	都市計画区域外							

	市町村	箇所名	地名	地番	用途	面積（h a）	概要及びインフラの整備状況	土地利用関係の諸計画との関係	農用地区域面積（h a）	市街化調整区域の有無	区域設定の理由	備考
	二本松市		二本松市下川崎字三窪	10番2	都市計画区域外							
	二本松市		二本松市下川崎字篠根坂山	10番1	都市計画区域外							
	二本松市		二本松市下川崎字篠根坂山	14番4	都市計画区域外							
	二本松市		二本松市下川崎字篠根坂山	15番4	都市計画区域外							
	二本松市		二本松市下川崎字篠根坂山	15番5	都市計画区域外							
53	二本松市	名目志	二本松市米沢字上米沢	3番	用途無指定区域	1.3	JR東北本線二本松駅から半径10キロ圏内、東北自動車道インターチェンジからも11キロと良好な交通インフラを整備	企業立地重点促進区域に指定されている市域を中心に、工業施設の集積を図ることとしている	0	無	既設工場用地として、活用されているため	
	二本松市		二本松市米沢字上米沢	25番2	用途無指定区域							
	二本松市		二本松市米沢字上米沢	25番5	用途無指定区域							
	二本松市		二本松市米沢字上米沢	26番1	用途無指定区域							
	二本松市		二本松市米沢字上米沢	26番2	用途無指定区域							
	二本松市		二本松市米沢字上米沢	27番1	用途無指定区域							
	二本松市		二本松市米沢字上米沢	27番2	用途無指定区域							
	二本松市		二本松市米沢字上米沢	27番3	用途無指定区域							
	二本松市		二本松市米沢字上米沢	28番	用途無指定区域							
	二本松市		二本松市米沢字上米沢	29番1	用途無指定区域							
	二本松市		二本松市米沢字上米沢	38番2	用途無指定区域							
	二本松市		二本松市米沢字上米沢	38番3	用途無指定区域							
	二本松市		二本松市米沢字上米沢	38番4	用途無指定区域							
	二本松市		二本松市米沢字上米沢	49番	用途無指定区域							
	二本松市		二本松市米沢字上米沢	50番2	用途無指定区域							
	二本松市		二本松市米沢字上米沢	51番2	用途無指定区域							
	二本松市		二本松市米沢字名目志	78番	用途無指定区域							
	二本松市		二本松市米沢字名目志	79番	用途無指定区域							
	二本松市		二本松市米沢字名目志	80番	用途無指定区域							
	二本松市		二本松市米沢字名目志	81番1	用途無指定区域							
	二本松市		二本松市米沢字名目志	81番2	用途無指定区域							
	二本松市		二本松市米沢字名目志	81番3	用途無指定区域							
	二本松市		二本松市米沢字名目志	82番1	用途無指定区域							
	二本松市		二本松市米沢字名目志	82番2	用途無指定区域							
	二本松市		二本松市米沢字名目志	82番3	用途無指定区域							
	二本松市		二本松市米沢字名目志	82番4	用途無指定区域							
	二本松市		二本松市米沢字名目志	173番	用途無指定区域							
	二本松市		二本松市米沢字名目志	174番	用途無指定区域							
	二本松市		二本松市米沢字名目志	175番	用途無指定区域							
54	二本松市	舟山	二本松市渋川字舟山	121番1	用途無指定区域	1	JR東北本線二本松駅から半径10キロ圏内、東北自動車道インターチェンジからも10キロと良好な交通インフラを整備	企業立地重点促進区域に指定されている市域を中心に、工業施設の集積を図ることとしている	0	無	交通アクセスに優れ、既設工場用地として活用されているため	
	二本松市		二本松市渋川字舟山	125番1	用途無指定区域							
	二本松市		二本松市渋川字舟山	125番3	用途無指定区域							
	二本松市		二本松市渋川字舟山	126番	用途無指定区域							
	二本松市		二本松市渋川字舟山	127番	用途無指定区域							
	二本松市		二本松市渋川字舟山	128番1	用途無指定区域							
	二本松市		二本松市渋川字舟山	128番2	用途無指定区域							
	二本松市		二本松市渋川字舟山	128番3	用途無指定区域							
	二本松市		二本松市渋川字舟山	129番	用途無指定区域							
	二本松市		二本松市渋川字舟山	131番	用途無指定区域							
	二本松市		二本松市渋川字舟山	132番	用途無指定区域							
55	二本松市	柏崎	二本松市成田字柏崎	179番	都市計画区域外	3.6	JR東北本線二本松駅から半径10キロ圏内、東北自動車道インターチェンジからも14キロと良好な交通インフラを整備	市士の有効利用及び良好な都市環境の形成の観点から計画的かつ適正に活用することとしている	0	無	既設工場用地として、活用されているため	
	二本松市		二本松市成田字柏崎	212番2	都市計画区域外							
	二本松市		二本松市成田字柏崎	212番3	都市計画区域外							
	二本松市		二本松市成田字柏崎	213番1	都市計画区域外							
	二本松市		二本松市成田字柏崎	213番2	都市計画区域外							
	二本松市		二本松市成田字柏崎	214番	都市計画区域外							
	二本松市		二本松市成田字柏崎	215番	都市計画区域外							
	二本松市		二本松市成田字柏崎	216番	都市計画区域外							
	二本松市		二本松市成田字柏崎	217番	都市計画区域外							
	二本松市		二本松市成田字柏崎	218番1	都市計画区域外							
	二本松市		二本松市成田字柏崎	218番2	都市計画区域外							
	二本松市		二本松市成田字柏崎	219番	都市計画区域外							
	二本松市		二本松市成田字柏崎	220番	都市計画区域外							
	二本松市		二本松市成田字柏崎	221番	都市計画区域外							
	二本松市		二本松市成田字柏崎	222番	都市計画区域外							
	二本松市		二本松市成田字柏崎	223番1	都市計画区域外							
	二本松市		二本松市成田字柏崎	223番2	都市計画区域外							
	二本松市		二本松市成田字柏崎	246番2	都市計画区域外							
	二本松市		二本松市成田字柏崎	246番3	都市計画区域外							
	二本松市		二本松市成田字柏崎	246番4	都市計画区域外							
	二本松市		二本松市成田字柏崎	246番5	都市計画区域外							
	二本松市		二本松市成田字柏崎	246番6	都市計画区域外							
	二本松市		二本松市成田字柏崎	247番	都市計画区域外							
	二本松市		二本松市成田字柏崎	248番	都市計画区域外							
	二本松市		二本松市成田字柏崎	249番	都市計画区域外							
	二本松市		二本松市成田字柏崎	250番	都市計画区域外							
	二本松市		二本松市成田字柏崎	251番	都市計画区域外							
	二本松市		二本松市成田字柏崎	252番1	都市計画区域外							
	二本松市		二本松市成田字柏崎	252番2	都市計画区域外							
	二本松市		二本松市成田字柏崎	253番	都市計画区域外							
	二本松市		二本松市成田字柏崎	254番	都市計画区域外							
	二本松市		二本松市成田字柏崎	255番	都市計画区域外							
	二本松市		二本松市成田字柏崎	256番	都市計画区域外							
	二本松市		二本松市成田字柏崎	257番	都市計画区域外							
	二本松市		二本松市成田字柏崎	295番1	都市計画区域外							
	二本松市		二本松市成田字柏崎	295番2	都市計画区域外							
	二本松市		二本松市成田字柏崎	296番2	都市計画区域外							
	二本松市		二本松市成田字柏崎	297番2	都市計画区域外							
	二本松市		二本松市成田字柏崎	415番	都市計画区域外							
	二本松市		二本松市成田字柏崎	416番	都市計画区域外							
	二本松市		二本松市成田字柏崎	549番	都市計画区域外							
56	二本松市	反町	二本松市小浜字反町	556番1	用途無指定区域	6	JR東北本線二本松駅から半径10キロ圏内、東北自動車道インターチェンジからも12キロと良好な交通インフラを整備	企業立地重点促進区域に指定されている市域を中心に、工業施設の集積を図ることとしている	0	無	既設工場用地として、活用されているため	
	二本松市		二本松市小浜字反町	557番1	用途無指定区域							
	二本松市		二本松市小浜字反町	558番	用途無指定区域							
	二本松市		二本松市小浜字反町	559番	用途無指定区域							
	二本松市		二本松市小浜字反町	560番1	用途無指定区域							

	市町村	箇所名	地名	地番	用途	面積（h a）	概要及びインフラの整備状況	土地利用関係の諸計画との関係	農用地区域面積（h a）	市街化調整区域の有無	区域設定の理由	備考
	二本松市		二本松市小浜字反町	561番	用途無指定区域							
	二本松市		二本松市小浜字反町	562番	用途無指定区域							
	二本松市		二本松市小浜字反町	563番1	用途無指定区域							
	二本松市		二本松市小浜字反町	563番2	用途無指定区域							
	二本松市		二本松市小浜字反町	563番3	用途無指定区域							
	二本松市		二本松市小浜字反町	564番1	用途無指定区域							
	二本松市		二本松市小浜字反町	564番2	用途無指定区域							
	二本松市		二本松市小浜字反町	565番1	用途無指定区域							
	二本松市		二本松市小浜字反町	565番2	用途無指定区域							
	二本松市		二本松市小浜字反町	565番3	用途無指定区域							
	二本松市		二本松市小浜字反町	566番1	用途無指定区域							
	二本松市		二本松市小浜字反町	566番2	用途無指定区域							
	二本松市		二本松市小浜字反町	630番	用途無指定区域							
	二本松市		二本松市小浜字反町	631番	用途無指定区域							
	二本松市		二本松市小浜字反町	632番	用途無指定区域							
	二本松市		二本松市小浜字反町	633番1	用途無指定区域							
	二本松市		二本松市小浜字反町	633番2	用途無指定区域							
	二本松市		二本松市小浜字古明神	4番2	用途無指定区域							
57	二本松市	中井	二本松市成田字中井	198番	都市計画区域外	1.6	JR東北本線二本松駅から半径10キロ圏内、東北自動車道インターチェンジからも13キロと良好な交通インフラを整備	市土の有効利用及び良好な都市環境の形成の観点から計画的かつ適正に活用することとしている	0	無	既設工場用地として、活用されているため	
	二本松市		二本松市成田字中井	199番	都市計画区域外							
	二本松市		二本松市成田字中井	200番1	都市計画区域外							
	二本松市		二本松市成田字中井	200番2	都市計画区域外							
	二本松市		二本松市成田字中井	200番3	都市計画区域外							
	二本松市		二本松市成田字中井	204番	都市計画区域外							
	二本松市		二本松市成田字中井	205番	都市計画区域外							
	二本松市		二本松市成田字中井	206番	都市計画区域外							
	二本松市		二本松市成田字中井	207番	都市計画区域外							
	二本松市		二本松市成田字中井	212番	都市計画区域外							
	二本松市		二本松市成田字中井	213番	都市計画区域外							
	二本松市		二本松市成田字中井	215番1	都市計画区域外							
	二本松市		二本松市成田字中井	215番2	都市計画区域外							
	二本松市		二本松市成田字中井	229番1	都市計画区域外							
	二本松市		二本松市成田字中井	230番	都市計画区域外							
59	二本松市	鹿畑	二本松市百目木字鹿畑	12番	都市計画区域外	2	JR東北本線二本松駅から半径20キロ圏内、東北自動車道インターチェンジからも24キロの交通インフラ	市土の有効利用及び良好な都市環境の形成の観点から計画的かつ適正に活用することとしている	0	無	公用地であり、産業用地として十分な面積を確保できるため	
	二本松市		二本松市百目木字鹿畑	14番	都市計画区域外							
	二本松市		二本松市百目木字鹿畑	15番	都市計画区域外							
	二本松市		二本松市百目木字鹿畑	16番	都市計画区域外							
	二本松市		二本松市百目木字鹿畑	22番	都市計画区域外							
	二本松市		二本松市百目木字鹿畑	23番	都市計画区域外							
	二本松市		二本松市百目木字鹿畑	24番	都市計画区域外							
60	二本松市	六角	二本松市戸沢字井田久	39番	都市計画区域外	3.1	JR東北本線二本松駅から半径15キロ圏内、東北自動車道インターチェンジからも18キロと良好な交通インフラを整備	市土の有効利用及び良好な都市環境の形成の観点から計画的かつ適正に活用することとしている	0	無	既設工場用地として、活用されているため	
	二本松市		二本松市戸沢字井田久	40番	都市計画区域外							
	二本松市		二本松市戸沢字井田久	41番	都市計画区域外							
	二本松市		二本松市戸沢字井田久	42番	都市計画区域外							
	二本松市		二本松市戸沢字井田久	43番	都市計画区域外							
	二本松市		二本松市戸沢字井田久	44番	都市計画区域外							
	二本松市		二本松市戸沢字井田久	45番	都市計画区域外							
	二本松市		二本松市戸沢字井田久	48番	都市計画区域外							
	二本松市		二本松市戸沢字井田久	49番	都市計画区域外							
	二本松市		二本松市戸沢字井田久	50番	都市計画区域外							
	二本松市		二本松市戸沢字井田久	51番	都市計画区域外							
	二本松市		二本松市戸沢字井田久	52番	都市計画区域外							
	二本松市		二本松市戸沢字井田久	158番	都市計画区域外							
	二本松市		二本松市戸沢字井田久	159番	都市計画区域外							
	二本松市		二本松市戸沢字井田久	160番	都市計画区域外							
	二本松市		二本松市戸沢字井田久	171番	都市計画区域外							
	二本松市		二本松市戸沢字井田久	46番	都市計画区域外							
	二本松市		二本松市戸沢字六角	6番1	都市計画区域外							
	二本松市		二本松市戸沢字六角	7番1	都市計画区域外							
	二本松市		二本松市戸沢字六角	8番	都市計画区域外							
	二本松市		二本松市戸沢字六角	9番	都市計画区域外							
	二本松市		二本松市戸沢字六角	10番	都市計画区域外							
	二本松市		二本松市戸沢字六角	11番	都市計画区域外							
	二本松市		二本松市戸沢字六角	12番	都市計画区域外							
	二本松市		二本松市戸沢字六角	13番	都市計画区域外							
	二本松市		二本松市戸沢字六角	14番	都市計画区域外							
	二本松市		二本松市戸沢字六角	15番	都市計画区域外							
	二本松市		二本松市戸沢字六角	18番	都市計画区域外							
	二本松市		二本松市戸沢字六角	19番	都市計画区域外							
	二本松市		二本松市戸沢字六角	20番	都市計画区域外							
	二本松市		二本松市戸沢字六角	21番	都市計画区域外							
	二本松市		二本松市戸沢字六角	22番1	都市計画区域外							
	二本松市		二本松市戸沢字六角	23番1	都市計画区域外							
	二本松市		二本松市戸沢字六角	24番1	都市計画区域外							
	二本松市		二本松市戸沢字六角	25番	都市計画区域外							
	二本松市		二本松市戸沢字六角	26番	都市計画区域外							
	二本松市		二本松市戸沢字六角	27番	都市計画区域外							
	二本松市		二本松市戸沢字六角	28番	都市計画区域外							
	二本松市		二本松市戸沢字六角	29番	都市計画区域外							
	二本松市		二本松市戸沢字六角	30番	都市計画区域外							
	二本松市		二本松市戸沢字六角	31番	都市計画区域外							
	二本松市		二本松市戸沢字六角	32番	都市計画区域外							
	二本松市		二本松市戸沢字六角	33番	都市計画区域外							
	二本松市		二本松市戸沢字六角	34番	都市計画区域外							
	二本松市		二本松市戸沢字六角	35番1	都市計画区域外							
	二本松市		二本松市戸沢字六角	35番2	都市計画区域外							
	二本松市		二本松市戸沢字六角	36番	都市計画区域外							
	二本松市		二本松市戸沢字六角	37番2	都市計画区域外							
	二本松市		二本松市戸沢字六角	38番2	都市計画区域外							
	二本松市		二本松市戸沢字六角	39番	都市計画区域外							
	二本松市		二本松市戸沢字六角	40番	都市計画区域外							
	二本松市		二本松市戸沢字六角	41番	都市計画区域外							
	二本松市		二本松市戸沢字六角	42番	都市計画区域外							
	二本松市		二本松市戸沢字六角	43番1	都市計画区域外							

	市町村	箇所名	地名	地番	用途	面積（h a）	概要及びインフラの整備状況	土地利用関係の諸計画との関係	農用地区域面積（h a）	市街化調整区域の有無	区域設定の理由	備考
	二本松市		二本松市戸沢字六角	44番1	都市計画区域外							
	二本松市		二本松市戸沢字六角	45番	都市計画区域外							
	二本松市		二本松市戸沢字六角	46番1	都市計画区域外							
	二本松市		二本松市戸沢字六角	49番	都市計画区域外							
	二本松市		二本松市戸沢字六角	50番	都市計画区域外							
	二本松市		二本松市戸沢字六角	125番	都市計画区域外							
	二本松市		二本松市戸沢字六角	126番	都市計画区域外							
	二本松市		二本松市戸沢字道長内	1番2	都市計画区域外							
	二本松市		二本松市戸沢字道長内	44番	都市計画区域外							
	二本松市		二本松市戸沢字道長内	125番	都市計画区域外							
61	二本松市	田谷	二本松市針道字田谷	80番	都市計画区域外	1.2	JR東北本線二本松駅から半径1.5キロ圏内、東北自動車道インターチェンジからも1.9キロと良好な交通インフラを整備	市土の有効利用及び良好な都市環境の形成の観点から計画的かつ適正に活用することとしている	0	無	既設工場用地として、活用されているため	
62	二本松市	佐勢ノ宮	二本松市針道字佐勢ノ宮	22番1	都市計画区域外	1.5	JR東北本線二本松駅から半径1.5キロ圏内、東北自動車道インターチェンジからも1.7キロと良好な交通インフラを整備	市土の有効利用及び良好な都市環境の形成の観点から計画的かつ適正に活用することとしている	0	無	既設工場用地として、活用されているため	
64	二本松市	叭内	二本松市木幡字叭内	65番	都市計画区域外	1.8	JR東北本線二本松駅から半径1.5キロ圏内、東北自動車道インターチェンジからも1.6キロと良好な交通インフラを整備	市土の有効利用及び良好な都市環境の形成の観点から計画的かつ適正に活用することとしている	0	無	公用地であり、産業用地としての面積を確保できるため	
	二本松市		二本松市木幡字下小寺山	134番2	都市計画区域外				0			
	二本松市		二本松市木幡字下小寺山	135番2	都市計画区域外							
	二本松市		二本松市木幡字下小寺山	137番	都市計画区域外							
	二本松市		二本松市木幡字下小寺山	141番2	都市計画区域外							
	二本松市		二本松市木幡字田中	203番4	都市計画区域外							
65	二本松市	仲之内	二本松市木幡字仲之内	689番1	都市計画区域外	1.6	JR東北本線二本松駅から半径1.0キロ圏内、東北自動車道インターチェンジからも1.4キロと良好な交通インフラを整備	市土の有効利用及び良好な都市環境の形成の観点から計画的かつ適正に活用することとしている	0	無	公用地であり、産業用地としての面積を確保できるため	
	二本松市		二本松市木幡字仲之内	689番2	都市計画区域外							
	二本松市		二本松市木幡字仲之内	689番3	都市計画区域外							
	二本松市		二本松市木幡字仲之内	698番	都市計画区域外							
	二本松市		二本松市木幡字仲之内	702番2	都市計画区域外							
	二本松市		二本松市木幡字仲之内	707番	都市計画区域外							
	二本松市		二本松市木幡字仲之内	714番	都市計画区域外							
	二本松市		二本松市木幡字仲之内	716番2	都市計画区域外							
66	二本松市	堤崎	二本松市針道字堤崎	25番	都市計画区域外	1.5	JR東北本線二本松駅から半径1.5キロ圏内、東北自動車道インターチェンジからも1.8キロと良好な交通インフラを整備	市土の有効利用及び良好な都市環境の形成の観点から計画的かつ適正に活用することとしている	0	無	公用地であり、産業用地としての面積を確保できるため	
	二本松市		二本松市針道字堤崎	36番	都市計画区域外							
	二本松市		二本松市針道字堤崎	96番	都市計画区域外							
67	二本松市	袖	二本松市戸沢字袖	17番2	都市計画区域外	1.2	JR東北本線二本松駅から半径1.5キロ圏内、東北自動車道インターチェンジからも2.2キロと良好な交通インフラを整備	市土の有効利用及び良好な都市環境の形成の観点から計画的かつ適正に活用することとしている	0	無	公用地であり、産業用地としての面積を確保できるため	
	二本松市		二本松市戸沢字袖	17番3	都市計画区域外							
	二本松市		二本松市戸沢字袖	21番	都市計画区域外							
	二本松市		二本松市戸沢字袖	34番2	都市計画区域外							
68	二本松市	切通	二本松市戸沢字大はた	23番2	都市計画区域外	1.2	JR東北本線二本松駅から半径1.5キロ圏内、東北自動車道インターチェンジからも2.0キロと良好な交通インフラを整備	市土の有効利用及び良好な都市環境の形成の観点から計画的かつ適正に活用することとしている	0	無	公用地であり、産業用地としての面積を確保できるため	
	二本松市		二本松市戸沢字大はた	23番4	都市計画区域外							
	二本松市		二本松市戸沢字切通	2番	都市計画区域外							
69	二本松市	川中山	二本松市太田字川中山	1番	都市計画区域外	1.6	JR東北本線二本松駅から半径1.5キロ圏内、東北自動車道インターチェンジからも1.9キロと良好な交通インフラを整備	市土の有効利用及び良好な都市環境の形成の観点から計画的かつ適正に活用することとしている	0	無	公用地であり、産業用地としての面積を確保できるため	
70	二本松市	北向	二本松市油井字北向	199番6	用途無指定区域	1.4	JR東北本線二本松駅から半径5キロ圏内、東北自動車道インターチェンジからも6キロと良好な交通インフラを整備	企業立地重点促進区域に指定されている市域を中心に、工業施設の集積を図ることとしている	0	無	交通アクセスに優れ、既設工場用地として活用されているため	
	二本松市		二本松市油井字北向	199番7	用途無指定区域							
	二本松市		二本松市油井字北向	199番9	用途無指定区域							
	二本松市		二本松市油井字北向	199番10	用途無指定区域							
	二本松市		二本松市油井字北向	199番11	用途無指定区域							
	二本松市		二本松市油井字北向	206番	用途無指定区域							
	二本松市		二本松市油井字北向	207番1	用途無指定区域							
	二本松市		二本松市油井字北向	207番3	用途無指定区域							
	二本松市		二本松市油井字北向	209番1	用途無指定区域							
	二本松市		二本松市油井字北向	209番2	用途無指定区域							
	二本松市		二本松市油井字簀掛	10番2	用途無指定区域							
	二本松市		二本松市油井字簀掛	10番4	用途無指定区域							
	二本松市		二本松市油井字簀掛	12番2	用途無指定区域							
	二本松市		二本松市油井字簀掛	12番4	用途無指定区域							
	二本松市		二本松市油井字簀掛	29番1	用途無指定区域							
	二本松市		二本松市油井字簀掛	29番4	用途無指定区域							
	二本松市		二本松市油井字簀掛	46番1	用途無指定区域							
	二本松市		二本松市油井字簀掛	46番2	用途無指定区域							
	二本松市		二本松市油井字簀掛	48番3	用途無指定区域							
	二本松市		二本松市油井字簀掛	49番2	用途無指定区域							
	二本松市		二本松市油井字簀掛	49番3	用途無指定区域							
	二本松市		二本松市油井字簀掛	50番1	用途無指定区域							
	二本松市		二本松市油井字簀掛	50番2	用途無指定区域							
	二本松市		二本松市油井字簀掛	54番2	用途無指定区域							
	二本松市		二本松市油井字簀掛	55番2	用途無指定区域							
	二本松市		二本松市油井字簀掛	55番	用途無指定区域							
	二本松市		二本松市油井字簀掛	63番	用途無指定区域							
	二本松市		二本松市油井字簀掛	66番	用途無指定区域							
	二本松市		二本松市油井字簀掛	72番	用途無指定区域							
	二本松市		二本松市油井字簀掛	73番2	用途無指定区域							
	二本松市		二本松市油井字簀掛	73番3	用途無指定区域							
	二本松市		二本松市油井字簀掛	95番	用途無指定区域							
	二本松市		二本松市油井字簀掛	96番	用途無指定区域							
	二本松市		二本松市油井字簀掛	97番1	用途無指定区域							
71	二本松市	長命工業団地	二本松市長命	91番3	用途無指定区域	8.1	JR東北本線二本松駅から半径5キロ圏内、東北自動車道インターチェンジからも5キロと良好な交通インフラを整備	企業立地重点促進区域に指定されている市域を中心に、工業施設の集積を図ることとしている	0	無	新規整備した工業団地であり、交通インフラが良好で、十分な面積を確保できるため	
	二本松市		二本松市長命	91番5	用途無指定区域							
	二本松市		二本松市長命	91番6	用途無指定区域							

	市町村	箇所名	地名	地番	用途	面積（h a）	概要及びインフラの整備状況	土地利用関係の諸計画との関係	農用地区域面積（h a）	市街化調整区域の有無	区域設定の理由	備考
	二本松市		二本松市長命	91番7	用途無指定区域							
	二本松市		二本松市長命	91番8	用途無指定区域							
	二本松市		二本松市長命	292番1	用途無指定区域							
	二本松市		二本松市長命	292番3	用途無指定区域							
72	伊達市	保原工業団地	伊達市保原町字野崎	1番1	工業専用地域	30	金属加工、電気機械器具製造等の約60事業所が操業しており、鉄道駅から約500m、最寄りの伊達中央ICから2km圏内に位置する。東北中央自動車道の開通により、東北自動車道、常磐自動車道双方へのアクセスが向上した。	市都市計画マスタープランにおいて産業拠点（工業ゾーン）とされており、土地利用との整合性が図られている。	0	無	一団の工業団地として造成されたため。	
	伊達市		伊達市保原町字野崎	1番2	工業専用地域							
	伊達市		伊達市保原町字野崎	1番3	工業専用地域							
	伊達市		伊達市保原町字野崎	2番1	工業専用地域							
	伊達市		伊達市保原町字野崎	3番1	工業専用地域							
	伊達市		伊達市保原町字野崎	4番1	工業専用地域							
	伊達市		伊達市保原町字野崎	5番1	工業専用地域							
	伊達市		伊達市保原町字野崎	6番1	工業専用地域							
	伊達市		伊達市保原町字野崎	7番	工業専用地域							
	伊達市		伊達市保原町字野崎	8番1	工業専用地域							
	伊達市		伊達市保原町字野崎	8番2	工業専用地域							
	伊達市		伊達市保原町字野崎	9番	工業専用地域							
	伊達市		伊達市保原町字野崎	10番1	工業専用地域							
	伊達市		伊達市保原町字野崎	10番2	工業専用地域							
	伊達市		伊達市保原町字野崎	11番	工業専用地域							
	伊達市		伊達市保原町字野崎	12番1	工業専用地域							
	伊達市		伊達市保原町字野崎	12番2	工業専用地域							
	伊達市		伊達市保原町字野崎	12番3	工業専用地域							
	伊達市		伊達市保原町字野崎	12番4	工業専用地域							
	伊達市		伊達市保原町字野崎	13番3	工業専用地域							
	伊達市		伊達市保原町字野崎	13番	工業専用地域							
	伊達市		伊達市保原町字野崎	14番	工業専用地域							
	伊達市		伊達市保原町字野崎	15番1	工業専用地域							
	伊達市		伊達市保原町字野崎	16番1	工業専用地域							
	伊達市		伊達市保原町字野崎	16番2	工業専用地域							
	伊達市		伊達市保原町字野崎	17番	工業専用地域							
	伊達市		伊達市保原町字野崎	18番	工業専用地域							
	伊達市		伊達市保原町字野崎	19番	工業専用地域							
	伊達市		伊達市保原町字野崎	20番1	工業専用地域							
	伊達市		伊達市保原町字野崎	20番2	工業専用地域							
	伊達市		伊達市保原町字野崎	20番4	工業専用地域							
	伊達市		伊達市保原町字野崎	20番5	工業専用地域							
	伊達市		伊達市保原町字野崎	21番1	工業専用地域							
	伊達市		伊達市保原町字野崎	21番2	工業専用地域							
	伊達市		伊達市保原町字野崎	22番1	工業専用地域							
	伊達市		伊達市保原町字野崎	23番	工業専用地域							
	伊達市		伊達市保原町字野崎	24番1	工業専用地域							
	伊達市		伊達市保原町字野崎	25番1	工業専用地域							
	伊達市		伊達市保原町字野崎	26番1	工業専用地域							
	伊達市		伊達市保原町字野崎	27番1	工業専用地域							
	伊達市		伊達市保原町字野崎	27番4	工業専用地域							
	伊達市		伊達市保原町字野崎	27番5	工業専用地域							
	伊達市		伊達市保原町字野崎	27番6	工業専用地域							
	伊達市		伊達市保原町字野崎	27番7	工業専用地域							
	伊達市		伊達市保原町字野崎	28番1	工業専用地域							
	伊達市		伊達市保原町字野崎	28番2	工業専用地域							
	伊達市		伊達市保原町字野崎	29番1	工業専用地域							
	伊達市		伊達市保原町字野崎	30番	工業専用地域							
	伊達市		伊達市保原町字野崎	31番1	工業専用地域							
	伊達市		伊達市保原町字野崎	31番2	工業専用地域							
	伊達市		伊達市保原町字野崎	31番3	工業専用地域							
	伊達市		伊達市保原町字野崎	32番1	工業専用地域							
	伊達市		伊達市保原町字野崎	33番1	工業専用地域							
	伊達市		伊達市保原町字野崎	34番1	工業専用地域							
	伊達市		伊達市保原町字野崎	34番2	工業専用地域							
	伊達市		伊達市保原町字野崎	34番3	工業専用地域							
	伊達市		伊達市保原町字野崎	34番8	工業専用地域							
	伊達市		伊達市保原町字上野崎	1番1	工業専用地域							
	伊達市		伊達市保原町字上野崎	3番1	工業専用地域							
	伊達市		伊達市保原町字上野崎	5番1	工業専用地域							
	伊達市		伊達市保原町字上野崎	5番2	工業専用地域							
	伊達市		伊達市保原町字上野崎	5番4	工業専用地域							
	伊達市		伊達市保原町字上野崎	8番1	工業専用地域							
	伊達市		伊達市保原町字上野崎	8番2	工業専用地域							
	伊達市		伊達市保原町字上野崎	8番3	工業専用地域							
	伊達市		伊達市保原町字上野崎	8番4	工業専用地域							
	伊達市		伊達市保原町字上野崎	8番5	工業専用地域							
	伊達市		伊達市保原町字上野崎	8番6	工業専用地域							
	伊達市		伊達市保原町字上野崎	9番1	工業専用地域							
	伊達市		伊達市保原町字上野崎	9番2	工業専用地域							
	伊達市		伊達市保原町字上野崎	9番3	工業専用地域							
	伊達市		伊達市保原町字上野崎	10番1	工業専用地域							
	伊達市		伊達市保原町字上野崎	10番2	工業専用地域							
	伊達市		伊達市保原町字上野崎	11番1	工業専用地域							
	伊達市		伊達市保原町字上野崎	14番1	工業専用地域							
	伊達市		伊達市保原町字上野崎	14番2	工業専用地域							
	伊達市		伊達市保原町字上野崎	15番1	工業専用地域							
	伊達市		伊達市保原町字上野崎	15番2	工業専用地域							
	伊達市		伊達市保原町字上野崎	16番1	工業専用地域							
	伊達市		伊達市保原町字上野崎	17番1	工業専用地域							
	伊達市		伊達市保原町字上野崎	18番1	工業専用地域							
	伊達市		伊達市保原町字上野崎	19番	工業専用地域							
	伊達市		伊達市保原町字上野崎	20番1	工業専用地域							
	伊達市		伊達市保原町字上野崎	22番1	工業専用地域							
	伊達市		伊達市保原町字上野崎	23番	工業専用地域							
	伊達市		伊達市保原町字上野崎	25番	工業専用地域							
	伊達市		伊達市保原町字上野崎	32番1	工業専用地域							
	伊達市		伊達市保原町字上野崎	37番1	工業専用地域							
	伊達市		伊達市保原町字上野崎	37番3	工業専用地域							
	伊達市		伊達市保原町字下野崎	25番1	工業専用地域							
	伊達市		伊達市保原町字下野崎	25番2	工業専用地域							
	伊達市		伊達市保原町字下野崎	26番15	工業専用地域							
	伊達市		伊達市保原町字下野崎	27番1	工業専用地域							
	伊達市		伊達市保原町字下野崎	28番1	工業専用地域							
	伊達市		伊達市保原町字下野崎	28番2	工業専用地域							

	市町村	箇所名	地名	地番	用途	面積（h a）	概要及びインフラの整備状況	土地利用関係の諸計画との関係	農用地区域面積（h a）	市街化調整区域の有無	区域設定の理由	備考
	伊達市		伊達市保原町字千刈	19番2	工業専用地域							
	伊達市		伊達市保原町字千刈	20番1	工業専用地域							
	伊達市		伊達市保原町字千刈	20番2	工業専用地域							
	伊達市		伊達市保原町字千刈	20番5	工業専用地域							
	伊達市		伊達市保原町字千刈	21番1	工業専用地域							
	伊達市		伊達市保原町字千刈	21番2	工業専用地域							
	伊達市		伊達市保原町字千刈	22番2	工業専用地域							
	伊達市		伊達市保原町字千刈	23番1	工業専用地域							
	伊達市		伊達市保原町字千刈	23番3	工業専用地域							
	伊達市		伊達市保原町字千刈	24番	工業専用地域							
	伊達市		伊達市保原町字千刈	25番1	工業専用地域							
	伊達市		伊達市保原町字千刈	26番1	工業専用地域							
	伊達市		伊達市保原町字千刈	26番4	工業専用地域							
	伊達市		伊達市保原町字千刈	27番1	工業専用地域							
	伊達市		伊達市保原町字千刈	28番1	工業専用地域							
	伊達市		伊達市保原町字千刈	29番1	工業専用地域							
	伊達市		伊達市保原町字早稲田	1番1	工業専用地域							
	伊達市		伊達市保原町字早稲田	3番1	工業専用地域							
	伊達市		伊達市保原町字早稲田	3番3	工業専用地域							
	伊達市		伊達市保原町字早稲田	4番1	工業専用地域							
	伊達市		伊達市保原町字早稲田	4番7	工業専用地域							
	伊達市		伊達市保原町字早稲田	4番10	工業専用地域							
	伊達市		伊達市保原町字早稲田	5番1	工業専用地域							
	伊達市		伊達市保原町字早稲田	6番1	工業専用地域							
	伊達市		伊達市保原町字早稲田	7番1	工業専用地域							
	伊達市		伊達市保原町字早稲田	8番1	工業専用地域							
	伊達市		伊達市保原町字早稲田	8番2	工業専用地域							
	伊達市		伊達市保原町字早稲田	9番1	工業専用地域							
	伊達市		伊達市保原町字早稲田	10番1	工業専用地域							
	伊達市		伊達市保原町字早稲田	10番2	工業専用地域							
	伊達市		伊達市保原町字早稲田	11番1	工業専用地域							
	伊達市		伊達市保原町字早稲田	12番1	工業専用地域							
	伊達市		伊達市保原町字早稲田	12番4	工業専用地域							
	伊達市		伊達市保原町字早稲田	13番1	工業専用地域							
	伊達市		伊達市保原町字早稲田	13番2	工業専用地域							
	伊達市		伊達市保原町字早稲田	13番3	工業専用地域							
	伊達市		伊達市保原町字早稲田	14番	工業専用地域							
	伊達市		伊達市保原町字早稲田	15番	工業専用地域							
	伊達市		伊達市保原町字早稲田	16番	工業専用地域							
	伊達市		伊達市保原町字早稲田	17番	工業専用地域							
	伊達市		伊達市保原町字早稲田	18番	工業専用地域							
	伊達市		伊達市保原町字早稲田	19番	工業専用地域							
	伊達市		伊達市保原町字早稲田	20番	工業専用地域							
	伊達市		伊達市保原町字早稲田	21番1	工業専用地域							
	伊達市		伊達市保原町字早稲田	21番2	工業専用地域							
	伊達市		伊達市保原町字早稲田	21番3	工業専用地域							
	伊達市		伊達市保原町字早稲田	22番1	工業専用地域							
	伊達市		伊達市保原町字早稲田	22番2	工業専用地域							
	伊達市		伊達市保原町字早稲田	23番	工業専用地域							
	伊達市		伊達市保原町字早稲田	24番1	工業専用地域							
	伊達市		伊達市保原町字早稲田	24番2	工業専用地域							
	伊達市		伊達市保原町字早稲田	25番	工業専用地域							
	伊達市		伊達市保原町字早稲田	26番	工業専用地域							
	伊達市		伊達市保原町字早稲田	27番	工業専用地域							
	伊達市		伊達市保原町字早稲田	28番	工業専用地域							
	伊達市		伊達市保原町字早稲田	29番	工業専用地域							
	伊達市		伊達市保原町字早稲田	30番	工業専用地域							
	伊達市		伊達市保原町字早稲田	31番1	工業専用地域							
	伊達市		伊達市保原町字早稲田	32番1	工業専用地域							
	伊達市		伊達市保原町字早稲田	34番1	工業専用地域							
	伊達市		伊達市保原町字早稲田	37番1	工業専用地域							
	伊達市		伊達市保原町字早稲田	38番1	工業専用地域							
	伊達市		伊達市保原町字早稲田	39番1	工業専用地域							
	伊達市		伊達市保原町字早稲田	40番1	工業専用地域							
	伊達市		伊達市保原町字早稲田	41番1	工業専用地域							
	伊達市		伊達市保原町字早稲田	41番2	工業専用地域							
	伊達市		伊達市保原町字早稲田	42番1	工業専用地域							
	伊達市		伊達市保原町字早稲田	42番2	工業専用地域							
	伊達市		伊達市保原町字早稲田	42番3	工業専用地域							
	伊達市		伊達市保原町字京門	51番2	工業地域							
	伊達市		伊達市保原町字京門	52番1	工業地域							
	伊達市		伊達市保原町字京門	52番2	工業地域							
	伊達市		伊達市保原町字京門	52番3	工業地域							
	伊達市		伊達市保原町字京門	52番4	工業地域							
	伊達市		伊達市保原町字京門	52番5	工業地域							
	伊達市		伊達市保原町字京門	52番6	工業地域							
	伊達市		伊達市保原町字京門	52番7	工業地域							
	伊達市		伊達市保原町字市柳町	28番1	工業専用地域							
	伊達市		伊達市保原町字市柳町	36番1	工業専用地域							
	伊達市		伊達市保原町字市柳町	36番2	工業専用地域							
	伊達市		伊達市保原町字市柳町	37番1	工業専用地域							
	伊達市		伊達市保原町字市柳町	37番5	工業専用地域							
	伊達市		伊達市保原町字市柳町	38番1	工業専用地域							
	伊達市		伊達市保原町字市柳町	38番2	工業専用地域							
72	伊達市	保原工業団地	伊達市保原町字桑田	1番1	市街化調整区域	11	製造業を中心に6事業所の進出が決定し、鉄道駅から約700m、最寄りの伊達中央ICから約1km圏内に位置する。東北中央自動車道の開通により、東北自動車道、常磐自動車道双方へのアクセスが向上した。	市都市計画マスタープランにおいて産業拠点（工業ゾーン）とされており、土地利用との整合性が図られている。	0	有	一団の工業団地として造成されたため。	
	伊達市		伊達市保原町字桑田	1番3	市街化調整区域							
	伊達市		伊達市保原町字桑田	1番5	市街化調整区域							
	伊達市		伊達市保原町字桑田	1番6	市街化調整区域							
	伊達市		伊達市保原町字桑田	1番7	市街化調整区域							
	伊達市		伊達市保原町字桑田	1番8	市街化調整区域							
73	伊達市	保原工業団地（福島県企業局）	伊達市保原町上保原字遍照原	8番1	工業専用地域	5	製造業等4事業所が立地し、最寄りの伊達中央ICから約1km圏内に位置する。東北中央自動車道の開通により、東北自動車道、常磐自動車道双方へのアクセスが向上した。	市都市計画マスタープランにおいて工業ゾーンとされており、土地利用との整合性が図られている。	0	無	一団の工業団地として造成されたため。	
	伊達市		伊達市保原町上保原字遍照原	8番2	工業専用地域							
	伊達市		伊達市保原町上保原字遍照原	8番3	工業専用地域							
	伊達市		伊達市保原町上保原字遍照原	8番14	工業専用地域							
	伊達市		伊達市保原町上保原字遍照原	8番15	工業専用地域							
	伊達市		伊達市保原町上保原字遍照原	8番20	工業専用地域							

	市町村	箇所名	地名	地番	用途	面積（h a）	概要及びインフラの整備状況	土地利用関係の諸計画との関係	農用地区域面積（h a）	市街化調整区域の有無	区域設定の理由	備考
	伊達市		伊達市保原町上保原字新田前	8番16	工業専用地域							
	伊達市		伊達市保原町上保原字新田前	18番2	工業専用地域							
74	伊達市	梁川工業団地	伊達市梁川町やながわ工業団地	1番1	工業専用地域	34	製造業等約15事業所が操業し、最寄りの国見ICから約5km圏内に位置する。旧梁川町の中心市街地に隣接している。。	市都市計画マスタープランにおいて産業拠点（工業ゾーン）とされており、土地利用との整合性が図られている。	0	無	一団の工業団地として造成されたため。	
	伊達市		伊達市梁川町やながわ工業団地	1番2	工業専用地域							
	伊達市		伊達市梁川町やながわ工業団地	1番3	工業専用地域							
	伊達市		伊達市梁川町やながわ工業団地	1番5	工業専用地域							
	伊達市		伊達市梁川町やながわ工業団地	1番11	工業専用地域							
	伊達市		伊達市梁川町やながわ工業団地	1番20	工業専用地域							
	伊達市		伊達市梁川町やながわ工業団地	1番21	工業専用地域							
	伊達市		伊達市梁川町やながわ工業団地	1番24	工業専用地域							
	伊達市		伊達市梁川町やながわ工業団地	1番25	工業専用地域							
	伊達市		伊達市梁川町やながわ工業団地	1番26	工業専用地域							
	伊達市		伊達市梁川町やながわ工業団地	1番34	工業専用地域							
	伊達市		伊達市梁川町やながわ工業団地	1番36	工業専用地域							
	伊達市		伊達市梁川町やながわ工業団地	1番37	工業専用地域							
	伊達市		伊達市梁川町やながわ工業団地	1番41	工業専用地域							
	伊達市		伊達市梁川町やながわ工業団地	1番42	工業専用地域							
	伊達市		伊達市梁川町やながわ工業団地	2番1	工業専用地域							
	伊達市		伊達市梁川町やながわ工業団地	2番5	工業専用地域							
	伊達市		伊達市梁川町やながわ工業団地	2番8	工業専用地域							
	伊達市		伊達市梁川町やながわ工業団地	6番3	工業専用地域							
	伊達市		伊達市梁川町やながわ工業団地	8番1	工業専用地域							
	伊達市		伊達市梁川町やながわ工業団地	15番1	工業専用地域							
	伊達市		伊達市梁川町やながわ工業団地	16番5	工業専用地域							
	伊達市		伊達市梁川町やながわ工業団地	24番1	工業専用地域							
	伊達市		伊達市梁川町やながわ工業団地	32番17	工業専用地域							
	伊達市		伊達市梁川町やながわ工業団地	33番5	工業専用地域							
	伊達市		伊達市梁川町やながわ工業団地	54番1	工業専用地域							
	伊達市		伊達市梁川町やながわ工業団地	59番1	工業専用地域							
	伊達市		伊達市梁川町やながわ工業団地	63番1	工業専用地域							
	伊達市		伊達市梁川町やながわ工業団地	63番6	工業専用地域							
	伊達市		伊達市梁川町やながわ工業団地	63番6	工業専用地域							
	伊達市		伊達市梁川町やながわ工業団地	81番7	工業専用地域							
	伊達市		伊達市梁川町やながわ工業団地	87番4	工業専用地域							
	伊達市		伊達市梁川町やながわ工業団地	87番5	工業専用地域							
	伊達市		伊達市梁川町やながわ工業団地	88番1	工業専用地域							
	伊達市		伊達市梁川町やながわ工業団地	88番7	工業専用地域							
	伊達市		伊達市梁川町やながわ工業団地	88番12	工業専用地域							
	伊達市		伊達市梁川町やながわ工業団地	90番1	工業専用地域							
	伊達市		伊達市梁川町やながわ工業団地	90番4	工業専用地域							
	伊達市		伊達市梁川町やながわ工業団地	90番11	工業専用地域							
	伊達市		伊達市梁川町やながわ工業団地	63番7	工業専用地域							
	伊達市		伊達市梁川町やながわ工業団地	80番3	工業専用地域							
	伊達市		伊達市梁川町やながわ工業団地	91番4	工業専用地域							
	伊達市		伊達市梁川町やながわ工業団地	94番5	工業専用地域							
	伊達市		伊達市梁川町やながわ工業団地	95番1	工業専用地域							
	伊達市		伊達市梁川町やながわ工業団地	96番1	工業専用地域							
	伊達市		伊達市梁川町やながわ工業団地	96番2	工業専用地域							
	伊達市		伊達市梁川町やながわ工業団地	96番6	工業専用地域							
	伊達市		伊達市梁川町やながわ工業団地	97番1	工業専用地域							
	伊達市		伊達市梁川町やながわ工業団地	97番2	工業専用地域							
	伊達市		伊達市梁川町やながわ工業団地	97番16	工業専用地域							
	伊達市		伊達市梁川町やながわ工業団地	98番1	工業専用地域							
	伊達市		伊達市梁川町やながわ工業団地	98番2	工業専用地域							
	伊達市		伊達市梁川町やながわ工業団地	98番7	工業専用地域							
	伊達市		伊達市梁川町やながわ工業団地	99番1	工業専用地域							
	伊達市		伊達市梁川町やながわ工業団地	99番2	工業専用地域							
	伊達市		伊達市梁川町やながわ工業団地	99番5	工業専用地域							
	伊達市		伊達市梁川町やながわ工業団地	99番6	工業専用地域							
	伊達市		伊達市梁川町やながわ工業団地	99番7	工業専用地域							
	伊達市		伊達市梁川町やながわ工業団地	100番1	工業専用地域							
	伊達市		伊達市梁川町やながわ工業団地	100番2	工業専用地域							
	伊達市		伊達市梁川町やながわ工業団地	100番3	工業専用地域							
	伊達市		伊達市梁川町やながわ工業団地	100番3	工業専用地域							
	伊達市		伊達市梁川町やながわ工業団地	100番7	工業専用地域							
	伊達市		伊達市梁川町やながわ工業団地	101番1	工業専用地域							
	伊達市		伊達市梁川町やながわ工業団地	101番2	工業専用地域							
	伊達市		伊達市梁川町やながわ工業団地	101番3	工業専用地域							
	伊達市		伊達市梁川町やながわ工業団地	101番6	工業専用地域							
	伊達市		伊達市梁川町やながわ工業団地	101番7	工業専用地域							
	伊達市		伊達市梁川町やながわ工業団地	101番8	工業専用地域							
	伊達市		伊達市梁川町やながわ工業団地	101番9	工業専用地域							
	伊達市		伊達市梁川町やながわ工業団地	102番1	工業専用地域							
	伊達市		伊達市梁川町やながわ工業団地	102番3	工業専用地域							
	伊達市		伊達市梁川町やながわ工業団地	102番4	工業専用地域							
	伊達市		伊達市梁川町やながわ工業団地	103番1	工業専用地域							
	伊達市		伊達市梁川町やながわ工業団地	103番2	工業専用地域							
	伊達市		伊達市梁川町やながわ工業団地	104番4	工業専用地域							
	伊達市		伊達市梁川町やながわ工業団地	104番5	工業専用地域							
	伊達市		伊達市梁川町やながわ工業団地	105番4	工業専用地域							
	伊達市		伊達市梁川町やながわ工業団地	105番5	工業専用地域							
	伊達市		伊達市梁川町やながわ工業団地	106番1	工業専用地域							
	伊達市		伊達市梁川町やながわ工業団地	106番2	工業専用地域							
	伊達市		伊達市梁川町やながわ工業団地	106番4	工業専用地域							
	伊達市		伊達市梁川町やながわ工業団地	107番1	工業専用地域							
	伊達市		伊達市梁川町やながわ工業団地	108番1	工業専用地域							
	伊達市		伊達市梁川町やながわ工業団地	108番2	工業専用地域							
	伊達市		伊達市梁川町やながわ工業団地	109番1	工業専用地域							
	伊達市		伊達市梁川町やながわ工業団地	109番2	工業専用地域							
	伊達市		伊達市梁川町やながわ工業団地	109番3	工業専用地域							
	伊達市		伊達市梁川町やながわ工業団地	109番8	工業専用地域							
	伊達市		伊達市梁川町やながわ工業団地	109番9	工業専用地域							
	伊達市		伊達市梁川町やながわ工業団地	109番10	工業専用地域							
	伊達市		伊達市梁川町やながわ工業団地	110番1	工業専用地域							
	伊達市		伊達市梁川町やながわ工業団地	110番3	工業専用地域							
	伊達市		伊達市梁川町やながわ工業団地	110番4	工業専用地域							
	伊達市		伊達市梁川町やながわ工業団地	111番1	工業専用地域							
	伊達市		伊達市梁川町やながわ工業団地	111番2	工業専用地域							
	伊達市		伊達市梁川町やながわ工業団地	112番1	工業専用地域							

	市町村	箇所名	地名	地番	用途	面積（h a）	概要及びインフラの整備状況	土地利用関係の諸計画との関係	農用地区域面積（h a）	市街化調整区域の有無	区域設定の理由	備考
	伊達市		伊達市梁川町やながわ工業団地	112番3	工業専用地域							
	伊達市		伊達市梁川町やながわ工業団地	112番4	工業専用地域							
	伊達市		伊達市梁川町やながわ工業団地	112番5	工業専用地域							
	伊達市		伊達市梁川町やながわ工業団地	113番1	工業専用地域							
	伊達市		伊達市梁川町やながわ工業団地	113番2	工業専用地域							
	伊達市		伊達市梁川町やながわ工業団地	113番3	工業専用地域							
	伊達市		伊達市梁川町やながわ工業団地	114番1	工業専用地域							
	伊達市		伊達市梁川町やながわ工業団地	114番2	工業専用地域							
	伊達市		伊達市梁川町やながわ工業団地	114番3	工業専用地域							
	伊達市		伊達市梁川町やながわ工業団地	114番4	工業専用地域							
	伊達市		伊達市梁川町やながわ工業団地	114番7	工業専用地域							
	伊達市		伊達市梁川町やながわ工業団地	115番1	工業専用地域							
	伊達市		伊達市梁川町やながわ工業団地	115番2	工業専用地域							
	伊達市		伊達市梁川町やながわ工業団地	115番3	工業専用地域							
	伊達市		伊達市梁川町やながわ工業団地	115番4	工業専用地域							
	伊達市		伊達市梁川町やながわ工業団地	115番8	工業専用地域							
	伊達市		伊達市梁川町やながわ工業団地	116番1	工業専用地域							
	伊達市		伊達市梁川町やながわ工業団地	116番3	工業専用地域							
	伊達市		伊達市梁川町やながわ工業団地	116番4	工業専用地域							
	伊達市		伊達市梁川町やながわ工業団地	116番5	工業専用地域							
	伊達市		伊達市梁川町やながわ工業団地	116番8	工業専用地域							
	伊達市		伊達市梁川町やながわ工業団地	116番9	工業専用地域							
	伊達市		伊達市梁川町やながわ工業団地	117番1	工業専用地域							
	伊達市		伊達市梁川町やながわ工業団地	118番1	工業専用地域							
	伊達市		伊達市梁川町やながわ工業団地	118番2	工業専用地域							
	伊達市		伊達市梁川町やながわ工業団地	118番5	工業専用地域							
	伊達市		伊達市梁川町やながわ工業団地	119番1	工業専用地域							
	伊達市		伊達市梁川町やながわ工業団地	119番2	工業専用地域							
	伊達市		伊達市梁川町やながわ工業団地	120番1	工業専用地域							
	伊達市		伊達市梁川町やながわ工業団地	120番4	工業専用地域							
	伊達市		伊達市梁川町やながわ工業団地	120番6	工業専用地域							
	伊達市		伊達市梁川町やながわ工業団地	125番	工業専用地域							
	伊達市		伊達市梁川町やながわ工業団地	128番4	工業専用地域							
	伊達市		伊達市梁川町やながわ工業団地	129番1	工業専用地域							
	伊達市		伊達市梁川町やながわ工業団地	129番2	工業専用地域							
	75 伊達市	霊山第1工業団地	伊達市霊山町下小国字山田	1番1	工業地域		2事業所が立地し、最寄りの霊山ICから約1km圏内に位置する。 1 東北中央自動車道の開通により、東北自動車道、常磐自動車道双方へのアクセスが向上した。	市都市計画マスタープランにおいて産業拠点（工業ゾーン）とされており、土地利用との整合性が図られている。		0 無	一団の工業団地として造成されたため。	
	伊達市		伊達市霊山町下小国字西繕木	11番1	工業地域							
	伊達市		伊達市霊山町下小国字西繕木	18番2	工業地域							
	伊達市		伊達市霊山町下小国字西繕木	18番3	工業地域							
	伊達市		伊達市霊山町下小国字西繕木	18番4	工業地域							
	伊達市		伊達市霊山町下小国字西繕木	69番	工業地域							
	伊達市		伊達市霊山町下小国字繕木	1番1	工業地域							
	伊達市		伊達市霊山町下小国字繕木	1番9	工業地域							
	伊達市		伊達市霊山町下小国字繕木	1番10	工業地域							
	伊達市		伊達市霊山町下小国字繕木	1番12	工業地域							
	伊達市		伊達市霊山町下小国字繕木	10番1	工業地域							
	伊達市		伊達市霊山町下小国字繕木	14番1	工業地域							
	伊達市		伊達市霊山町下小国字繕木	100番	工業地域							
	76 伊達市	霊山第2工業団地	伊達市霊山町下小国字道割堂	8番1	準工業地域		1 事業所が立地し、最寄りの霊山ICから約1km圏内に位置する。 1 東北中央自動車道の開通により、東北自動車道、常磐自動車道双方へのアクセスが向上した。	市都市計画マスタープランにおいて産業拠点（工業ゾーン）とされており、土地利用との整合性が図られている。		0 無	一団の工業団地として造成されたため。	
	伊達市		伊達市霊山町下小国字道割堂	109番	準工業地域							
	77 伊達市	見城坂工業団地	伊達市霊山町山野川字柳沢	29番6	用途無指定区域		3事業所が操業し、最寄りの霊山ICから約5km圏内に位置する。 9 東北中央自動車道の開通により、東北自動車道、常磐自動車道双方へのアクセスが向上した。	用途無指定区域であり、土地利用との整合性が図られている		0 無	一団の工業団地として造成されたため。	
	伊達市		伊達市霊山町山野川字柳沢	29番8	用途無指定区域							
	伊達市		伊達市霊山町山野川字柳沢	29番9	用途無指定区域							
	伊達市		伊達市霊山町山野川字柳沢	29番11	用途無指定区域							
	伊達市		伊達市霊山町山野川字柳沢	38番4	用途無指定区域							
	伊達市		伊達市霊山町山野川字柳沢	38番6	用途無指定区域							
	伊達市		伊達市霊山町山野川字柳沢	38番7	用途無指定区域							
	伊達市		伊達市霊山町山野川字柳沢入	3番1	用途無指定区域							
	伊達市		伊達市霊山町山野川字柳沢入	3番5	用途無指定区域							
	伊達市		伊達市霊山町山野川字柳沢入	3番9	用途無指定区域							
	伊達市		伊達市霊山町山野川字柳沢入	3番10	用途無指定区域							
	伊達市		伊達市霊山町山野川字柳沢入	3番11	用途無指定区域							
	伊達市		伊達市霊山町山野川字柳沢入	3番16	用途無指定区域							
	伊達市		伊達市霊山町山野川字柳沢入	21番4	用途無指定区域							
	伊達市		伊達市霊山町山野川字柳沢入	29番9	用途無指定区域							
	伊達市		伊達市霊山町山野川字柳沢入	31番2	用途無指定区域							
	伊達市		伊達市霊山町山野川字柳沢入	31番3	用途無指定区域							
	伊達市		伊達市霊山町山野川字柳沢入	31番7	用途無指定区域							
	伊達市		伊達市霊山町山野川字柳沢入	31番11	用途無指定区域							
	伊達市		伊達市霊山町山野川字柳沢入	31番12	用途無指定区域							
	伊達市		伊達市霊山町山野川字柳沢入	35番2	用途無指定区域							
	伊達市		伊達市霊山町山野川字柳沢入	42番3	用途無指定区域							
	伊達市		伊達市霊山町山野川字見城坂	16番6	用途無指定区域							
	伊達市		伊達市霊山町山野川字見城坂	16番7	用途無指定区域							
	伊達市		伊達市霊山町山野川字杉ノ内	6番6	用途無指定区域							
	78 伊達市	月館地区	伊達市月館町御代田字岩内	69番1	都市計画区域外		0. 1 事業所が立地し、最寄りの霊山ICから約3km圏内に位置する。 1 東北中央自動車道の開通により、東北自動車道、常磐自動車道双方へのアクセスが向上した。	都市計画区域外の区域であり、土地利用との整合性が図られている。		0 無	旧来より工業が集積されている区域であるため。	
	伊達市		伊達市月館町御代田字岩内	81番2	都市計画区域外							
	伊達市		伊達市月館町御代田字月崎	5番2	都市計画区域外							
	伊達市		伊達市月館町御代田字月崎山	1番1	都市計画区域外							
	79 伊達市	月館工業団地	伊達市月館町御代田字北窪	1番2	都市計画区域外		4 事業所が立地し、最寄りの霊山ICから約2km圏内に位置する。 1 東北中央自動車道の開通により、東北自動車道、常磐自動車道双方へのアクセスが向上した。	都市計画区域外の区域であり、土地利用との整合性が図られている。		0 無	一団の工業団地として造成されたため。	
	伊達市		伊達市月館町御代田字北窪	1番3	都市計画区域外							
	伊達市		伊達市月館町御代田字北窪	1番4	都市計画区域外							
	伊達市		伊達市月館町御代田字北窪	1番5	都市計画区域外							
	伊達市		伊達市月館町御代田字北窪	1番8	都市計画区域外							
	伊達市		伊達市月館町御代田字中ノ町	3番4	都市計画区域外							
	伊達市		伊達市月館町御代田字中ノ町	3番5	都市計画区域外							
	伊達市		伊達市月館町御代田字中ノ町	3番10	都市計画区域外							
	伊達市		伊達市月館町御代田字中ノ町	3番11	都市計画区域外							

	市町村	箇所名	地名	地番	用途	面積（h a）	概要及びインフラの整備状況	土地利用関係の諸計画との関係	農用地区域面積（h a）	市街化調整区域の有無	区域設定の理由	備考
	伊達市		伊達市月舘町御代田字中ノ町	3番14	都市計画区域外							
	伊達市		伊達市月舘町御代田字中ノ町	3番15	都市計画区域外							
	伊達市		伊達市月舘町御代田字茶田	1番3	都市計画区域外							
	伊達市		伊達市月舘町御代田字茶田	1番4	都市計画区域外							
	伊達市		伊達市月舘町御代田字茶田	7番4	都市計画区域外							
	伊達市		伊達市月舘町御代田字茶田	12番3	都市計画区域外							
	伊達市		伊達市月舘町御代田字茶田	12番4	都市計画区域外							
	伊達市		伊達市月舘町御代田字茶田	12番5	都市計画区域外							
	伊達市		伊達市月舘町御代田字茶田	12番6	都市計画区域外							
80	伊達市	伊達第1工業団地	伊達市下川原	1番1	工業専用地域		33 製造業を中心とする約30事業所が立地しており、鉄道駅から約500m、鉄道駅から2km、最寄りの伊達桑折ICから約1km圏内に位置する。東北中央自動車道の開通により、東北自動車道、常磐自動車道双方へのアクセスが向上した。	市都市計画マスタープランにおいて産業拠点（工業ゾーン）とされており、土地利用との整合性が図られている。		0 無	一団の工業団地として造成されたため。	
	伊達市		伊達市下川原	2番1	工業専用地域							
	伊達市		伊達市下川原	2番2	工業専用地域							
	伊達市		伊達市下川原	3番1	工業専用地域							
	伊達市		伊達市下川原	4番	工業専用地域							
	伊達市		伊達市下川原	5番1	工業専用地域							
	伊達市		伊達市下川原	6番1	工業専用地域							
	伊達市		伊達市下川原	7番1	工業専用地域							
	伊達市		伊達市下川原	8番	工業専用地域							
	伊達市		伊達市下川原	13番	工業専用地域							
	伊達市		伊達市下川原	16番	工業専用地域							
	伊達市		伊達市下川原	17番	工業専用地域							
	伊達市		伊達市下川原	18番	工業専用地域							
	伊達市		伊達市下川原	24番	工業専用地域							
	伊達市		伊達市下川原	28番	工業専用地域							
	伊達市		伊達市下川原	41番	工業専用地域							
	伊達市		伊達市下川原	47番	工業専用地域							
	伊達市		伊達市下川原	57番	工業専用地域							
	伊達市		伊達市下川原	66番	工業専用地域							
	伊達市		伊達市下川原	68番1	工業専用地域							
	伊達市		伊達市下川原	68番2	工業専用地域							
	伊達市		伊達市岡沼	14番1	工業専用地域							
	伊達市		伊達市岡沼	14番5	工業専用地域							
	伊達市		伊達市岡沼	15番4	工業専用地域							
	伊達市		伊達市岡沼	16番1	工業専用地域							
	伊達市		伊達市岡沼	18番1	工業専用地域							
	伊達市		伊達市岡沼	19番	工業専用地域							
	伊達市		伊達市岡沼	20番	工業専用地域							
	伊達市		伊達市岡沼	22番	工業専用地域							
	伊達市		伊達市岡沼	23番1	工業専用地域							
	伊達市		伊達市岡沼	24番1	工業専用地域							
	伊達市		伊達市岡沼	25番1	工業専用地域							
	伊達市		伊達市岡沼	26番	工業専用地域							
	伊達市		伊達市岡沼	27番	工業専用地域							
	伊達市		伊達市岡沼	28番	工業専用地域							
	伊達市		伊達市岡沼	29番	工業専用地域							
	伊達市		伊達市岡沼	30番	工業専用地域							
	伊達市		伊達市岡沼	31番1	工業専用地域							
	伊達市		伊達市岡沼	32番1	工業専用地域							
	伊達市		伊達市岡沼	33番1	工業専用地域							
	伊達市		伊達市岡沼	34番1	工業専用地域							
	伊達市		伊達市岡沼	35番	工業専用地域							
	伊達市		伊達市岡沼	36番1	工業専用地域							
	伊達市		伊達市岡沼	37番1	工業専用地域							
	伊達市		伊達市岡沼	38番1	工業専用地域							
	伊達市		伊達市岡沼	39番1	工業専用地域							
	伊達市		伊達市岡沼	40番1	工業専用地域							
	伊達市		伊達市岡沼	41番	工業専用地域							
	伊達市		伊達市岡沼	42番1	工業専用地域							
	伊達市		伊達市岡沼	42番2	工業専用地域							
	伊達市		伊達市岡沼	42番4	工業専用地域							
	伊達市		伊達市岡沼	42番5	工業専用地域							
	伊達市		伊達市岡沼	43番	工業専用地域							
	伊達市		伊達市岡沼	44番1	工業専用地域							
	伊達市		伊達市岡沼	45番1	工業専用地域							
	伊達市		伊達市岡沼	46番	工業専用地域							
	伊達市		伊達市岡沼	48番1	工業専用地域							
	伊達市		伊達市岡沼	49番1	工業専用地域							
	伊達市		伊達市岡沼	50番1	工業専用地域							
	伊達市		伊達市岡沼	51番1	工業専用地域							
	伊達市		伊達市岡沼	52番1	工業専用地域							
	伊達市		伊達市岡沼	53番1	工業専用地域							
	伊達市		伊達市岡沼	54番1	工業専用地域							
	伊達市		伊達市岡沼	54番3	工業専用地域							
	伊達市		伊達市岡沼	56番1	工業専用地域							
	伊達市		伊達市岡沼	57番1	工業専用地域							
	伊達市		伊達市岡沼	58番1	工業専用地域							
	伊達市		伊達市岡沼	59番1	工業専用地域							
	伊達市		伊達市岡沼	61番1	工業専用地域							
	伊達市		伊達市岡沼	62番1	工業専用地域							
	伊達市		伊達市岡沼	63番1	工業専用地域							
	伊達市		伊達市岡沼	64番1	工業専用地域							
	伊達市		伊達市岡沼	65番1	工業専用地域							
	伊達市		伊達市岡沼	66番1	工業専用地域							
	伊達市		伊達市岡沼	67番1	工業専用地域							
	伊達市		伊達市岡沼	68番1	工業専用地域							
	伊達市		伊達市岡沼	69番1	工業専用地域							
	伊達市		伊達市岡沼	70番1	工業専用地域							
	伊達市		伊達市岡沼	71番1	工業専用地域							
	伊達市		伊達市岡沼	71番2	工業専用地域							
	伊達市		伊達市岡沼	72番1	工業専用地域							
	伊達市		伊達市岡沼	72番3	工業専用地域							
	伊達市		伊達市岡沼	73番1	工業専用地域							
	伊達市		伊達市岡沼	73番3	工業専用地域							
	伊達市		伊達市岡沼	73番4	工業専用地域							
	伊達市		伊達市岡沼	76番1	工業専用地域							
	伊達市		伊達市岡沼	76番4	工業専用地域							
	伊達市		伊達市岡沼	77番1	工業専用地域							
	伊達市		伊達市岡沼	77番5	工業専用地域							
	伊達市		伊達市岡沼	86番2	工業専用地域							

	市町村	簡 所 名	地 名	地番	用途	面積（h a）	概要及びインフラの整備状況	土地利用関係の諸計画との関係	農用地区域面積（h a）	市街化調整区域の有無	区域設定の理由	備考
	伊達市		伊達市伏黒字八反田	20番1	工業専用地域							
	伊達市		伊達市伏黒字八反田	20番3	工業専用地域							
	伊達市		伊達市伏黒字八反田	20番6	工業専用地域							
	伊達市		伊達市伏黒字八反田	20番7	工業専用地域							
	伊達市		伊達市伏黒字八反田	21番1	工業専用地域							
	伊達市		伊達市伏黒字八反田	21番3	工業専用地域							
	伊達市		伊達市伏黒字八反田	22番1	工業専用地域							
	伊達市		伊達市伏黒字八反田	23番1	工業専用地域							
	伊達市		伊達市伏黒字八反田	24番1	工業専用地域							
	伊達市		伊達市伏黒字八反田	24番3	工業専用地域							
	伊達市		伊達市伏黒字八反田	25番1	工業専用地域							
	伊達市		伊達市伏黒字八反田	25番2	工業専用地域							
	伊達市		伊達市伏黒字八反田	25番3	工業専用地域							
	伊達市		伊達市伏黒字八反田	25番4	工業専用地域							
	伊達市		伊達市伏黒字八反田	25番5	工業専用地域							
	伊達市		伊達市伏黒字八反田	26番1	工業専用地域							
	伊達市		伊達市伏黒字八反田	26番3	工業専用地域							
	伊達市		伊達市伏黒字八反田	27番1	工業専用地域							
	伊達市		伊達市伏黒字八反田	27番2	工業専用地域							
	伊達市		伊達市伏黒字八反田	28番	工業専用地域							
	伊達市		伊達市伏黒字八反田	29番	工業専用地域							
	伊達市		伊達市伏黒字八反田	30番1	工業専用地域							
	伊達市		伊達市伏黒字八反田	30番2	工業専用地域							
	伊達市		伊達市伏黒字八反田	31番1	工業専用地域							
	伊達市		伊達市伏黒字八反田	31番3	工業専用地域							
	伊達市		伊達市伏黒字八反田	32番1	工業専用地域							
	伊達市		伊達市伏黒字八反田	32番3	工業専用地域							
	伊達市		伊達市伏黒字八反田	33番2	工業専用地域							
	伊達市		伊達市伏黒字八反田	50番2	工業専用地域							
	伊達市		伊達市伏黒字八反田	50番7	工業専用地域							
	伊達市		伊達市伏黒字八反田	51番1	工業専用地域							
	伊達市		伊達市伏黒字八反田	51番6	工業専用地域							
	伊達市		伊達市伏黒字八反田	52番1	工業専用地域							
	伊達市		伊達市伏黒字八反田	52番3	工業専用地域							
	伊達市		伊達市伏黒字八反田	52番4	工業専用地域							
	伊達市		伊達市伏黒字八反田	53番1	工業専用地域							
	伊達市		伊達市伏黒字八反田	53番3	工業専用地域							
	伊達市		伊達市伏黒字八反田	53番4	工業専用地域							
	伊達市		伊達市伏黒字八反田	54番1	工業専用地域							
	伊達市		伊達市伏黒字八反田	54番4	工業専用地域							
	伊達市		伊達市伏黒字八反田	55番	工業専用地域							
	伊達市		伊達市伏黒字八反田	57番	工業専用地域							
	伊達市		伊達市伏黒字八反田	61番1	工業専用地域							
	伊達市		伊達市伏黒字八反田	62番1	工業専用地域							
	伊達市		伊達市伏黒字八反田	63番1	工業専用地域							
	伊達市		伊達市伏黒字八反田	63番8	工業専用地域							
	伊達市		伊達市伏黒字八反田	70番2	工業専用地域							
	伊達市		伊達市伏黒字八反田	76番	工業専用地域							
	伊達市		伊達市伏黒字八反田	78番	工業専用地域							
	伊達市		伊達市伏黒字八反田	79番	工業専用地域							
	伊達市		伊達市伏黒字八反田	82番	工業専用地域							
	伊達市		伊達市伏黒字八反田	83番	工業専用地域							
	伊達市		伊達市一本木	33番1	工業専用地域							
	伊達市		伊達市一本木	33番3	工業専用地域							
	伊達市		伊達市一本木	63番1	工業専用地域							
	伊達市		伊達市一本木	64番1	工業専用地域							
	伊達市		伊達市一本木	65番1	工業専用地域							
	伊達市		伊達市一本木	65番5	工業専用地域							
	伊達市		伊達市一本木	66番1	工業専用地域							
	伊達市		伊達市一本木	66番2	工業専用地域							
	伊達市		伊達市一本木	67番1	工業専用地域							
	伊達市		伊達市一本木	67番2	工業専用地域							
	伊達市		伊達市一本木	68番1	工業専用地域							
	伊達市		伊達市一本木	68番2	工業専用地域							
	伊達市		伊達市一本木	69番1	工業専用地域							
	伊達市		伊達市一本木	69番2	工業専用地域							
	伊達市		伊達市一本木	70番1	工業専用地域							
	伊達市		伊達市一本木	71番1	工業専用地域							
	伊達市		伊達市一本木	72番1	工業専用地域							
	伊達市		伊達市一本木	73番1	工業専用地域							
	伊達市		伊達市一本木	74番1	工業専用地域							
	伊達市		伊達市一本木	94番	工業専用地域							
	伊達市		伊達市一本木	95番	工業専用地域							
	伊達市		伊達市一本木	96番	工業専用地域							
	伊達市		伊達市一本木	97番	工業専用地域							
	伊達市		伊達市一本木	98番	工業専用地域							
	伊達市		伊達市一本木	99番	工業専用地域							
	伊達市		伊達市堂ノ内	21番2	工業専用地域							
	伊達市		伊達市堂ノ内	22番1	工業専用地域							
81	伊達市	伊達地区1	伊達市伏黒上ヶ戸	57番	市街化調整区域	0.5	1事業所が立地し、最寄りの伊達桑折ICから約3km圏内に位置する。東北中央自動車道の開通により、東北自動車道、常磐自動車道双方へのアクセスが向上した。	都市計画法施工以前より、工業が集積している区域であるため既存不適格として取り扱う。	0	有	旧来より工業が集積されている区域であるため。	
	伊達市		伊達市伏黒上ヶ戸	58番1	市街化調整区域							
	伊達市		伊達市伏黒上ヶ戸	58番2	市街化調整区域							
	伊達市		伊達市伏黒上ヶ戸	59番1	市街化調整区域							
	伊達市		伊達市伏黒上ヶ戸	60番1	市街化調整区域							
	伊達市		伊達市伏黒上ヶ戸	60番2	市街化調整区域							
	伊達市		伊達市伏黒上ヶ戸	60番4	市街化調整区域							
	伊達市		伊達市伏黒上ヶ戸	60番5	市街化調整区域							
	伊達市		伊達市伏黒上ヶ戸	61番	市街化調整区域							
	伊達市		伊達市伏黒上ヶ戸	62番1	市街化調整区域							
	伊達市		伊達市伏黒上ヶ戸	62番2	市街化調整区域							
	伊達市		伊達市伏黒上ヶ戸	63番1	市街化調整区域							
	伊達市		伊達市伏黒上ヶ戸	65番	市街化調整区域							
	伊達市		伊達市伏黒上ヶ戸	65番1	市街化調整区域							
	伊達市		伊達市伏黒上ヶ戸	66番	市街化調整区域							
	伊達市		伊達市伏黒上ヶ戸	67番	市街化調整区域							
	伊達市		伊達市伏黒上ヶ戸	68番1	市街化調整区域							
	伊達市		伊達市伏黒上ヶ戸	68番2	市街化調整区域							
	伊達市		伊達市伏黒上ヶ戸	69番1	市街化調整区域							
	伊達市		伊達市伏黒上ヶ戸	69番2	市街化調整区域							

	市町村	箇所名	地名	地番	用途	面積（h a）	概要及びインフラの整備状況	土地利用関係の諸計画との関係	農用地区域面積（h a）	市街化調整区域の有無	区域設定の理由	備考
	伊達市		伊達市伏黒上ヶ戸	113番1	市街化調整区域							
	伊達市		伊達市伏黒上ヶ戸	114番	市街化調整区域							
	伊達市		伊達市伏黒上ヶ戸	115番1	市街化調整区域							
	伊達市		伊達市伏黒上ヶ戸	115番2	市街化調整区域							
	伊達市		伊達市伏黒平下	191番2	市街化調整区域							
	伊達市		伊達市伏黒平下	192番1	市街化調整区域							
	伊達市		伊達市伏黒平下	192番2	市街化調整区域							
	伊達市		伊達市伏黒平下	192番3	市街化調整区域							
	伊達市		伊達市伏黒平下	194番1	市街化調整区域							
	伊達市		伊達市伏黒平下	194番2	市街化調整区域							
	伊達市		伊達市伏黒平下	194番3	市街化調整区域							
82	伊達市	伊達地区 2	伊達市中道	7番5	市街化調整区域	7.5	約 5 事業所が立地し、最寄りの伊達桑折ICから約 3 km圏内に位置する。東北中央自動車道の開通により、東北自動車道、常磐自動車道双方へのアクセスが向上した。	都市計画法施工以前より、工業が集積している区域。また、市都市マスタープランにおいて工業ゾーンとされており、土地利用との整合性が図られている。	0	有	旧来より工業が集積されている区域であるため。	
	伊達市		伊達市中道	24番3	市街化調整区域							
	伊達市		伊達市中道	26番7	市街化調整区域							
	伊達市		伊達市中道	51番1	市街化調整区域							
	伊達市		伊達市扇田	1番2	工業地域							
	伊達市		伊達市扇田	2番2	工業地域							
	伊達市		伊達市扇田	23番1	市街化調整区域							
	伊達市		伊達市扇田	46番	工業地域							
	伊達市		伊達市江向	1番2	市街化調整区域							
	伊達市		伊達市鶴巻	3番1	準工業地域							
	伊達市		伊達市鶴巻	3番2	準工業地域							
	伊達市		伊達市鶴巻	4番1	準工業地域							
	伊達市		伊達市鶴巻	10番1	市街化調整区域							
	伊達市		伊達市鶴巻	10番4	市街化調整区域							
	伊達市		伊達市鶴巻	10番7	市街化調整区域							
	伊達市		伊達市鶴巻	10番11	市街化調整区域							
	伊達市		伊達市鶴巻	10番12	市街化調整区域							
	伊達市		伊達市鶴巻	15番3	市街化調整区域							
	伊達市		伊達市鶴巻	15番5	市街化調整区域							
	伊達市		伊達市鶴巻	16番3	市街化調整区域							
	伊達市		伊達市鶴巻	16番5	市街化調整区域							
	伊達市		伊達市鶴巻	16番7	市街化調整区域							
	伊達市		伊達市鶴巻	16番8	市街化調整区域							
	伊達市		伊達市鶴巻	16番9	市街化調整区域							
	伊達市		伊達市鶴巻	16番10	市街化調整区域							
	伊達市		伊達市鶴巻	16番11	市街化調整区域							
	伊達市		伊達市鶴巻	16番13	市街化調整区域							
	伊達市		伊達市鶴巻	16番14	市街化調整区域							
	伊達市		伊達市鶴巻	16番16	市街化調整区域							
	伊達市		伊達市鶴巻	19番3	市街化調整区域							
	伊達市		伊達市鶴巻	19番6	市街化調整区域							
	伊達市		伊達市鶴巻	28番2	市街化調整区域							
	伊達市		伊達市鶴巻	40番	市街化調整区域							
	伊達市		伊達市鶴巻	41番	市街化調整区域							
	伊達市		伊達市鶴巻	42番	市街化調整区域							
	伊達市		伊達市鶴巻	43番	市街化調整区域							
	伊達市		伊達市細谷	17番地7	市街化調整区域							
	伊達市		伊達市細谷	26番2	市街化調整区域							
	伊達市		伊達市細谷	53番6	市街化調整区域							
	伊達市		伊達市柏木町	1番1	市街化調整区域							
	伊達市		伊達市柏木町	1番2	市街化調整区域							
	伊達市		伊達市柏木町	1番5	市街化調整区域							
	伊達市		伊達市柏木町	1番7	市街化調整区域							
	伊達市		伊達市柏木町	11番4	市街化調整区域							
	伊達市		伊達市柏木町	11番29	市街化調整区域							
	伊達市		伊達市柏木町	27番3	市街化調整区域							
	伊達市		伊達市柏木町	30番1	市街化調整区域							
	伊達市		伊達市柏木町	30番5	市街化調整区域							
	伊達市		伊達市柏木町	31番1	市街化調整区域							
	伊達市		伊達市柏木町	32番1	市街化調整区域							
	伊達市		伊達市柏木町	32番2	市街化調整区域							
	伊達市		伊達市柏木町	33番2	市街化調整区域							
	伊達市		伊達市柏木町	33番3	市街化調整区域							
	伊達市		伊達市柏木町	34番	市街化調整区域							
	伊達市		伊達市柏木町	35番1	市街化調整区域							
	伊達市		伊達市柏木町	44番	市街化調整区域							
	伊達市		伊達市柏木町	46番	市街化調整区域							
	伊達市		伊達市中志和田	3番7	工業地域							
	伊達市		伊達市中志和田	18番2	工業地域							
	伊達市		伊達市中志和田	19番2	工業地域							
	伊達市		伊達市中志和田	20番3	工業地域							
	伊達市		伊達市中志和田	24番1	工業地域							
	伊達市		伊達市中志和田	24番2	工業地域							
	伊達市		伊達市中志和田	25番1	工業地域							
	伊達市		伊達市中志和田	26番1	工業地域							
	伊達市		伊達市中志和田	26番2	工業地域							
	伊達市		伊達市中志和田	29番2	工業地域							
	伊達市		伊達市久根妻	1番1	工業地域							
	伊達市		伊達市久根妻	1番7	工業地域							
	伊達市		伊達市久根妻	1番8	工業地域							
	伊達市		伊達市久根妻	1番12	工業地域							
	伊達市		伊達市久根妻	1番13	工業地域							
	伊達市		伊達市久根妻	1番14	工業地域							
	伊達市		伊達市久根妻	16番1	工業地域							
	伊達市		伊達市久根妻	16番5	工業地域							
	伊達市		伊達市久根妻	16番6	工業地域							
	伊達市		伊達市久根妻	16番8	工業地域							
	伊達市		伊達市久根妻	19番1	工業地域							
	伊達市		伊達市久根妻	20番1	工業地域							
	伊達市		伊達市久根妻	24番2	工業地域							
	伊達市		伊達市久根妻	44番1	工業地域							
	伊達市		伊達市館ノ内	1番2	工業地域							
	伊達市		伊達市館ノ内	1番3	工業地域							
	伊達市		伊達市館ノ内	2番	工業地域							
	伊達市		伊達市館ノ内	3番	工業地域							
	伊達市		伊達市館ノ内	4番1	工業地域							
	伊達市		伊達市根岸	10番2	工業地域							
	伊達市		伊達市千供田	1番2	工業地域							

	市町村	箇所名	地名	地番	用途	面積（h a）	概要及びビインフラの整備状況	土地利用関係の諸計画との関係	農用地区域面積（h a）	市街化調整区域の有無	区域設定の理由	備考
	伊達市		伊達市千供田	1番27	工業地域							
	伊達市		伊達市千供田	2番1	工業地域							
	伊達市		伊達市千供田	2番4	工業地域							
	伊達市		伊達市千供田	2番5	工業地域							
	伊達市		伊達市千供田	2番6	工業地域							
	伊達市		伊達市千供田	10番1	準工業地域							
	伊達市		伊達市千供田	10番2	準工業地域							
	伊達市		伊達市千供田	10番3	準工業地域							
	伊達市		伊達市千供田	11番1	準工業地域							
	伊達市		伊達市千供田	11番3	準工業地域							
	伊達市		伊達市千供田	12番1	準工業地域							
	伊達市		伊達市千供田	16番1	準工業地域							
	伊達市		伊達市千供田	16番2	準工業地域							
	伊達市		伊達市千供田	16番4	準工業地域							
	伊達市		伊達市千供田	16番5	準工業地域							
	伊達市		伊達市千供田	16番7	準工業地域							
	伊達市		伊達市千供田	16番8	準工業地域							
	伊達市		伊達市千供田	16番9	準工業地域							
	伊達市		伊達市千供田	22番4	準工業地域							
	伊達市		伊達市千供田	22番9	準工業地域							
	伊達市		伊達市千供田	24番32	市街化調整区域							
	伊達市		伊達市千供田	26番19	工業地域							
	伊達市		伊達市千供田	26番21	工業地域							
	伊達市		伊達市千供田	27番1	工業地域							
	伊達市		伊達市千供田	32番2	工業地域							
	伊達市		伊達市千供田	32番3	工業地域							
	伊達市		伊達市千供田	32番10	工業地域							
	伊達市		伊達市千供田	32番11	工業地域							
	伊達市		伊達市千供田	33番1	工業地域							
	伊達市		伊達市千供田	33番10	工業地域							
	伊達市		伊達市千供田	34番3	工業地域							
	伊達市		伊達市千供田	40番1	工業地域							
	伊達市		伊達市千供田	43番3	市街化調整区域							
	伊達市		伊達市千供田	43番4	市街化調整区域							
	伊達市		伊達市千供田	55番	準工業地域							
	伊達市		伊達市千供田	56番	準工業地域							
	伊達市		伊達市千供田	57番	準工業地域							
	伊達市		伊達市杓形	31番2	工業地域							
	伊達市		伊達市杓形	31番5	工業地域							
	伊達市		伊達市杓形	31番6	工業地域							
	伊達市		伊達市杓形	43番9	工業地域							
	伊達市		伊達市杓形	43番11	工業地域							
	伊達市		伊達市杓形	46番19	市街化調整区域							
	伊達市		伊達市杓形	46番21	市街化調整区域							
	伊達市		伊達市坂ノ下	11番2	準工業地域							
	伊達市		伊達市坂ノ下	11番3	準工業地域							
	伊達市		伊達市坂ノ下	15番1	準工業地域							
	伊達市		伊達市坂ノ下	15番4	準工業地域							
	伊達市		伊達市坂ノ下	29番1	準工業地域							
	伊達市		伊達市坂ノ下	30番10	準工業地域							
	伊達市		伊達市坂ノ上	16番2	工業地域							
	伊達市		伊達市坂ノ上	16番3	工業地域							
	伊達市		伊達市鍛冶屋川	21番2	工業地域							
	伊達市		伊達市鍛冶屋川	22番1	工業地域							
	伊達市		伊達市鍛冶屋川	31番6	工業地域							
	伊達市		伊達市鍛冶屋川	32番	工業地域							
	伊達市		伊達市鍛冶屋川	33番1	工業地域							
	伊達市		伊達市鍛冶屋川	35番	工業地域							
	83 本宮市	本宮市工業等団地	本宮市荒井字恵向	88番	工業地域	110.6	済	整合	0	無	工業団地のため	
	本宮市		本宮市荒井字久保田	117番1	準工業地域							
	本宮市		本宮市荒井字久保田	111番1	準工業地域							
	本宮市		本宮市荒井字久保田	98番1	準工業地域							
	本宮市		本宮市荒井字甲斐	1番1	準工業地域							
	本宮市		本宮市荒井字甲斐	7番1	準工業地域							
	本宮市		本宮市荒井字久保田	132番8	準工業地域							
	本宮市		本宮市荒井字久保田	132番10	準工業地域							
	本宮市		本宮市荒井字久保田	132番11	準工業地域							
	本宮市		本宮市荒井字久保田	132番12	準工業地域							
	本宮市		本宮市荒井字久保田	507番	準工業地域							
	本宮市		本宮市荒井字久保田	132番33	準工業地域							
	本宮市		本宮市荒井字久保田	153番3	準工業地域							
	本宮市		本宮市荒井字恵向	121番1	工業地域							
	本宮市		本宮市荒井字恵向	121番3	工業地域							
	本宮市		本宮市荒井字恵向	121番7	工業地域							
	本宮市		本宮市荒井字恵向	121番13	工業地域							
	本宮市		本宮市荒井字恵向	121番16	工業地域							
	本宮市		本宮市荒井字恵向	121番18	工業地域							
	本宮市		本宮市荒井字恵向	121番43	工業地域							
	本宮市		本宮市荒井字恵向	121番47	工業地域							
	本宮市		本宮市荒井字恵向	121番48	工業地域							
	本宮市		本宮市荒井字恵向	121番50	工業地域							
	本宮市		本宮市荒井字恵向	121番52	工業地域							
	本宮市		本宮市荒井字恵向	121番57	工業地域							
	本宮市		本宮市荒井字恵向	121番58	工業地域							
	本宮市		本宮市荒井字恵向	426番	工業地域							
	本宮市		本宮市荒井字恵向	429番2	工業地域							
	本宮市		本宮市荒井字恵向	464番	工業地域							
	本宮市		本宮市荒井字恵向	468番	工業地域							
	本宮市		本宮市荒井字恵向	471番1	工業地域							
	本宮市		本宮市荒井字恵向	471番2	工業地域							
	本宮市		本宮市荒井字恵向	474番	工業地域							
	本宮市		本宮市荒井字恵向	477番1	工業地域							
	本宮市		本宮市荒井字恵向	477番2	工業地域							
	本宮市		本宮市荒井字恵向	481番	工業地域							
	本宮市		本宮市荒井字恵向	482番	工業地域							
	本宮市		本宮市荒井字恵向	60番1	工業地域							
	本宮市		本宮市荒井字恵向	60番10	工業地域							
	本宮市		本宮市荒井字恵向	60番11	工業地域							
	本宮市		本宮市荒井字恵向	60番12	工業地域							

	市町村	箇所名	地名	地番	用途	面積（h a）	概要及びインフラの整備状況	土地利用関係の諸計画との関係	農用地区域面積（h a）	市街化調整区域の有無	区域設定の理由	備考
	本宮市		本宮市荒井字上前畑	3番1	工業地域							
	本宮市		本宮市荒井字百目木	39番6	工業地域							
	本宮市		本宮市荒井字百目木	49番5	工業地域							
	本宮市		本宮市荒井字下原	1番	工業地域							
	本宮市		本宮市荒井字下原	14番	工業地域							
	本宮市		本宮市荒井字下原	14番3	工業地域							
	本宮市		本宮市荒井字下原	39番	工業地域							
	本宮市		本宮市荒井字下原	55番	工業地域							
	本宮市		本宮市荒井字下原	56番	工業地域							
	本宮市		本宮市荒井字諸子沢	49番	工業地域							
	本宮市		本宮市荒井字諸子沢	50番1	工業地域							
	本宮市		本宮市荒井字諸子沢	61番	工業地域							
	本宮市		本宮市荒井字諸子沢	74番1	工業地域							
	本宮市		本宮市荒井字諸子沢	95番1	工業地域							
	本宮市		本宮市荒井字諸子沢	118番1	工業地域							
	本宮市		本宮市荒井字諸子沢	145番	工業地域							
	本宮市		本宮市荒井字諸子沢	121番1	工業地域							
	本宮市		本宮市荒井字諸子沢	121番4	工業地域							
	本宮市		本宮市荒井字諸子沢	121番5	工業地域							
	本宮市		本宮市荒井字諸子沢	121番6	工業地域							
	本宮市		本宮市荒井字諸子沢	134番	工業地域							
	本宮市		本宮市荒井字諸子沢	135番1	工業地域							
	本宮市		本宮市荒井字諸子沢	136番1	工業地域							
	本宮市		本宮市荒井字諸子沢	137番	工業地域							
	本宮市		本宮市荒井字諸子沢	138番	工業地域							
	本宮市		本宮市荒井字諸子沢	139番	工業地域							
	本宮市		本宮市荒井字諸子沢	140番	工業地域							
	本宮市		本宮市荒井字諸子沢	141番1	工業地域							
	本宮市		本宮市荒井字諸子沢	142番1	工業地域							
	本宮市		本宮市荒井字諸子沢	142番2	工業地域							
	本宮市		本宮市荒井字諸子沢	151番	工業地域							
	本宮市		本宮市荒井字諸子沢	152番	工業地域							
	本宮市		本宮市関下字向川原	1番1	工業地域							
	本宮市		本宮市関下字向川原	28番1	工業地域							
	本宮市		本宮市関下字向川原	28番4	工業地域							
	本宮市		本宮市関下字向川原	28番5	工業地域							
	本宮市		本宮市関下字向川原	28番6	工業地域							
	本宮市		本宮市関下字向川原	50番1	工業地域							
	本宮市		本宮市関下字向川原	58番	工業地域							
	本宮市		本宮市関下字向川原	83番	工業地域							
	本宮市		本宮市関下字向川原	100番	工業地域							
	本宮市		本宮市関下字向川原	101番	工業地域							
	本宮市		本宮市関下字向川原	105番	工業地域							
	本宮市		本宮市関下字向川原	117番	工業地域							
	本宮市		本宮市関下字向川原	145番	工業地域							
	本宮市		本宮市関下字向川原	148番	工業地域							
	本宮市		本宮市関下字向川原	150番	工業地域							
	本宮市		本宮市荒井字青田原	1番222	工業地域							
	本宮市		本宮市荒井字青田原	1番172	工業地域							
	本宮市		本宮市荒井字青田原	1番2	工業地域							
	本宮市		本宮市荒井字青田原	1番232	工業地域							
	本宮市		本宮市荒井字青田原	1番3	工業地域							
	本宮市		本宮市荒井字青田原	1番536	工業地域							
	本宮市		本宮市荒井字青田原	1番568	工業地域							
	本宮市		本宮市荒井字青田原	1番570	工業地域							
	本宮市		本宮市荒井字青田原	1番572	工業地域							
	本宮市		本宮市荒井字青田原	1番8	工業地域							
	本宮市		本宮市荒井字青田原	42番10	工業地域							
	本宮市		本宮市荒井字青田原	42番13	工業地域							
	本宮市		本宮市荒井字青田原	42番19	工業地域							
	本宮市		本宮市荒井字青田原	42番4	工業地域							
	本宮市		本宮市荒井字青田原	42番5	工業地域							
	本宮市		本宮市荒井字青田原	42番9	工業地域							
	本宮市		本宮市荒井字久保田	237番	工業地域							
	本宮市		本宮市荒井字久保田	93番1外	工業地域							
	本宮市		本宮市荒井字久保田	94番1	工業地域							
	本宮市		本宮市荒井字久保田	95番1	工業地域							
	本宮市		本宮市荒井字久保田	95番3	工業地域							
	本宮市		本宮市荒井字久保田	96番1	工業地域							
	本宮市		本宮市荒井字山神	40番12	工業地域							
84	本宮市	本宮北工業団地	本宮市本宮字南ノ内	34番1	準工業地域	29.2	済	整合	0	無	工業団地のため	
	本宮市		本宮市本宮字南ノ内	34番2	準工業地域							
	本宮市		本宮市本宮字南ノ内	34番6	準工業地域							
	本宮市		本宮市本宮字南ノ内	34番7	準工業地域							
	本宮市		本宮市本宮字南ノ内	35番2	準工業地域							
	本宮市		本宮市本宮字南ノ内	36番2	工業専用地域							
	本宮市		本宮市本宮字南ノ内	37番1	工業専用地域							
	本宮市		本宮市本宮字南ノ内	38番1	工業専用地域							
	本宮市		本宮市本宮字名郷	1番2	準工業地域							
	本宮市		本宮市本宮字名郷	2番	準工業地域							
	本宮市		本宮市本宮字名郷	3番1	工業専用地域							
	本宮市		本宮市本宮字名郷	3番2	工業専用地域							
	本宮市		本宮市本宮字名郷	4番1	工業専用地域							
	本宮市		本宮市本宮字名郷	4番2	工業専用地域							
	本宮市		本宮市本宮字名郷	5番2	準工業地域							
	本宮市		本宮市本宮字名郷	5番3	準工業地域							
	本宮市		本宮市本宮字名郷	5番7	準工業地域							
	本宮市		本宮市本宮字名郷	6番1	工業専用地域							
	本宮市		本宮市本宮字名郷	6番2	工業専用地域							
	本宮市		本宮市本宮字名郷	6番7	工業専用地域							
	本宮市		本宮市本宮字名郷	7番	工業専用地域							
	本宮市		本宮市本宮字名郷	8番2	工業専用地域							
	本宮市		本宮市本宮字名郷	9番1	工業専用地域							
	本宮市		本宮市本宮字名郷	9番2	工業専用地域							
	本宮市		本宮市本宮字名郷	9番3	工業専用地域							
	本宮市		本宮市本宮字名郷	10番	工業専用地域							
	本宮市		本宮市本宮字名郷	11番2	工業専用地域							
	本宮市		本宮市本宮字名郷	11番3	工業専用地域							
	本宮市		本宮市本宮字名郷	12番2	工業専用地域							

	市町村	簡 所 名	地 名	地番	用途	面積（h a）	概要及びビインフラの整備状況	土地利用関係の諸計画との関係	農用地区域面積（h a）	市街化調整区域の有無	区域設定の理由	備考
	本宮市		本宮市本宮字名郷	12番3	工業専用地域							
	本宮市		本宮市本宮字名郷	12番5	工業専用地域							
	本宮市		本宮市本宮字名郷	12番6	工業専用地域							
	本宮市		本宮市本宮字名郷	15番2	工業専用地域							
	本宮市		本宮市本宮字名郷	15番3	工業専用地域							
	本宮市		本宮市本宮字名郷	16番2	工業専用地域							
	本宮市		本宮市本宮字名郷	16番3	工業専用地域							
	本宮市		本宮市本宮字名郷	17番2	準工業地域							
	本宮市		本宮市本宮字名郷	17番3	準工業地域							
	本宮市		本宮市本宮字名郷	18番1	準工業地域							
	本宮市		本宮市本宮字名郷	18番3	準工業地域							
	本宮市		本宮市本宮字名郷	18番4	準工業地域							
	本宮市		本宮市本宮字名郷	18番12	工業専用地域							
	本宮市		本宮市本宮字下台	18番1	工業専用地域							
	本宮市		本宮市本宮字下台	18番5	工業専用地域							
	本宮市		本宮市本宮字下台	18番11	準工業地域							
	本宮市		本宮市本宮字下台	18番12	工業専用地域							
	本宮市		本宮市本宮字下台	18番13	工業専用地域							
	本宮市		本宮市本宮字下台	18番14	工業専用地域							
	本宮市		本宮市本宮字下台	18番15	工業専用地域							
	本宮市		本宮市本宮字南ノ内	63番1	工業専用地域							
	本宮市		本宮市本宮字南ノ内	64番1	工業専用地域							
	本宮市		本宮市本宮字南ノ内	65番1	工業専用地域							
	本宮市		本宮市本宮字中野	9番1	工業専用地域							
	本宮市		本宮市本宮字中野	11番1	工業専用地域							
	本宮市		本宮市本宮字中野	11番5	工業専用地域							
	本宮市		本宮市本宮字中野	11番6	工業専用地域							
	本宮市		本宮市本宮字中野	11番7	工業専用地域							
	本宮市		本宮市本宮字中野	13番4	工業専用地域							
	本宮市		本宮市本宮字中野	14番3	工業専用地域							
	本宮市		本宮市本宮字中野	15番4	工業専用地域							
	本宮市		本宮市本宮字中野	15番5	工業専用地域							
	本宮市		本宮市本宮字中野	16番5	工業専用地域							
	本宮市		本宮市本宮字中野	17番4	工業専用地域							
	本宮市		本宮市本宮字中野	18番3	工業専用地域							
	本宮市		本宮市本宮字中野	19番1	工業専用地域							
	本宮市		本宮市本宮字中野	20番	工業専用地域							
	本宮市		本宮市本宮字中野	21番	工業専用地域							
	本宮市		本宮市本宮字中野	22番	工業専用地域							
	本宮市		本宮市本宮字中野	27番1	工業専用地域							
	本宮市		本宮市本宮字中野	27番3	工業専用地域							
	本宮市		本宮市本宮字中野	27番4	工業専用地域							
	本宮市		本宮市本宮字中野	27番5	工業専用地域							
	本宮市		本宮市本宮字中野	28番	工業専用地域							
	本宮市		本宮市本宮字中野	29番	工業専用地域							
	本宮市		本宮市本宮字中野	30番	工業専用地域							
	本宮市		本宮市本宮字中野	31番1	工業専用地域							
	本宮市		本宮市本宮字中野	32番	工業専用地域							
	本宮市		本宮市本宮字中野	47番	工業専用地域							
	本宮市		本宮市本宮字中野	48番	工業専用地域							
	本宮市		本宮市本宮字中野	49番	工業専用地域							
	本宮市		本宮市本宮字中野	51番1	工業専用地域							
	本宮市		本宮市本宮字中野	52番2	工業専用地域							
	本宮市		本宮市本宮字樋ノ口	2番1	工業専用地域							
	本宮市		本宮市本宮字下台	22番3	工業専用地域							
	本宮市		本宮市本宮字下台	22番5	工業専用地域							
	本宮市		本宮市本宮字下台	22番7	工業専用地域							
	本宮市		本宮市本宮字下台	22番8	工業専用地域							
	本宮市		本宮市本宮字下台	22番9	工業専用地域							
	本宮市		本宮市本宮字下台	22番11	工業専用地域							
	本宮市		本宮市本宮字下台	105番	工業専用地域							
	本宮市		本宮市本宮字中台	1番2	工業専用地域							
	本宮市		本宮市本宮字中台	1番11	工業専用地域							
	本宮市		本宮市本宮字中台	1番12	工業専用地域							
	本宮市		本宮市本宮字中台	1番14	工業専用地域							
	本宮市		本宮市本宮字中台	1番22	工業専用地域							
	本宮市		本宮市本宮字中台	1番26	工業専用地域							
	本宮市		本宮市本宮字中台	1番28	工業専用地域							
	本宮市		本宮市本宮字中台	1番31	工業専用地域							
	本宮市		本宮市本宮字中台	1番37	工業専用地域							
	本宮市		本宮市本宮字中台	1番38	工業専用地域							
	本宮市		本宮市本宮字中台	1番39	工業専用地域							
	本宮市		本宮市本宮字中台	1番42	工業専用地域							
	本宮市		本宮市本宮字中台	2番1	工業専用地域							
	本宮市		本宮市本宮字中台	2番3	工業専用地域							
	本宮市		本宮市本宮字中台	3番1	工業専用地域							
	本宮市		本宮市本宮字中台	4番1	工業専用地域							
	本宮市		本宮市本宮字中台	5番1	工業専用地域							
	本宮市		本宮市本宮字中台	6番	工業専用地域							
	本宮市		本宮市本宮字中台	7番1	工業専用地域							
	本宮市		本宮市本宮字中台	8番1	工業専用地域							
	本宮市		本宮市本宮字中台	8番2	工業専用地域							
	本宮市		本宮市本宮字中台	23番1	準工業地域							
	本宮市		本宮市本宮字中台	52番	工業専用地域							
	本宮市		本宮市本宮字中台	53番	工業専用地域							
	本宮市		本宮市本宮字中台	64番1	工業専用地域							
	本宮市		本宮市本宮字中台	66番	工業専用地域							
	本宮市		本宮市本宮字近江内	9番2	工業専用地域							
	本宮市		本宮市本宮字近江内	9番4	工業専用地域							
	本宮市		本宮市本宮字近江内	9番5	工業専用地域							
	本宮市		本宮市本宮字近江内	16番2	工業専用地域							
	本宮市		本宮市本宮字近江内	16番4	工業専用地域							
	本宮市		本宮市本宮字近江内	27番	工業専用地域							
	本宮市		本宮市本宮字近江内	120番	工業専用地域							
	本宮市		本宮市本宮字鹿ノ子田	22番1	準工業地域							
	本宮市		本宮市本宮字鹿ノ子田	23番	準工業地域							
	本宮市		本宮市本宮字鹿ノ子田	25番1	準工業地域							
	本宮市		本宮市本宮字鹿ノ子田	46番	準工業地域							
	本宮市		本宮市本宮字鹿ノ子田	47番1	準工業地域							
	本宮市		本宮市本宮字鹿ノ子田	84番2	準工業地域							
	本宮市		本宮市本宮字鹿ノ子田	85番2	準工業地域							
	本宮市		本宮市本宮字鹿ノ子田	92番	準工業地域							

	市町村	箇所名	地名	地番	用途	面積（h a）	概要及びビインフラの整備状況	土地利用関係の諸計画との関係	農用地区域面積（h a）	市街化調整区域の有無	区域設定の理由	備考
85	本宮市	本宮南工業適地	本宮市仁井田字一里壇	15番1	用途無指定区域	10.6	一部済	整合	0	無	工業適地のため	
	本宮市		本宮市仁井田字一里壇	15番3	用途無指定区域							
	本宮市		本宮市仁井田字一里壇	15番4	用途無指定区域							
	本宮市		本宮市仁井田字一里壇	15番5	用途無指定区域							
	本宮市		本宮市仁井田字一里壇	15番6	用途無指定区域							
	本宮市		本宮市仁井田字一里壇	16番1	用途無指定区域							
	本宮市		本宮市仁井田字一里壇	16番2	用途無指定区域							
	本宮市		本宮市仁井田字一里壇	16番3	用途無指定区域							
	本宮市		本宮市仁井田字一里壇	16番4	用途無指定区域							
	本宮市		本宮市仁井田字一里壇	16番5	用途無指定区域							
	本宮市		本宮市仁井田字一里壇	17番	用途無指定区域							
	本宮市		本宮市仁井田字一里壇	18番	用途無指定区域							
	本宮市		本宮市仁井田字一里壇	19番1	用途無指定区域							
	本宮市		本宮市仁井田字一里壇	20番1	用途無指定区域							
	本宮市		本宮市仁井田字一里壇	21番1	用途無指定区域							
	本宮市		本宮市仁井田字一里壇	22番1	用途無指定区域							
	本宮市		本宮市仁井田字一里壇	22番2	用途無指定区域							
	本宮市		本宮市仁井田字一里壇	23番1	用途無指定区域							
	本宮市		本宮市仁井田字一里壇	24番1	用途無指定区域							
	本宮市		本宮市仁井田字一里壇	25番1	用途無指定区域							
	本宮市		本宮市仁井田字一里壇	25番2	用途無指定区域							
	本宮市		本宮市仁井田字一里壇	28番	用途無指定区域							
	本宮市		本宮市仁井田字一里壇	29番	用途無指定区域							
	本宮市		本宮市仁井田字一里壇	30番	用途無指定区域							
	本宮市		本宮市仁井田字一里壇	31番	用途無指定区域							
	本宮市		本宮市仁井田字一里壇	32番1	用途無指定区域							
	本宮市		本宮市仁井田字一里壇	32番2	用途無指定区域							
	本宮市		本宮市仁井田字一里壇	32番3	用途無指定区域							
	本宮市		本宮市仁井田字一里壇	32番4	用途無指定区域							
	本宮市		本宮市仁井田字一里壇	33番	用途無指定区域							
	本宮市		本宮市仁井田字一里壇	34番1	用途無指定区域							
	本宮市		本宮市仁井田字一里壇	34番2	用途無指定区域							
	本宮市		本宮市仁井田字一里壇	34番3	用途無指定区域							
	本宮市		本宮市仁井田字一里壇	34番4	用途無指定区域							
	本宮市		本宮市仁井田字一里壇	34番6	用途無指定区域							
	本宮市		本宮市仁井田字一里壇	49番1	用途無指定区域							
	本宮市		本宮市仁井田字一里壇	50番1	用途無指定区域							
	本宮市		本宮市仁井田字一里壇	51番1	用途無指定区域							
	本宮市		本宮市仁井田字一里壇	52番1	用途無指定区域							
	本宮市		本宮市仁井田字一里壇	53番	用途無指定区域							
	本宮市		本宮市仁井田字一里壇	54番	用途無指定区域							
	本宮市		本宮市仁井田字一里壇	55番	用途無指定区域							
	本宮市		本宮市仁井田字一里壇	77番1	用途無指定区域							
	本宮市		本宮市仁井田字一里壇	102番1	用途無指定区域							
	本宮市		本宮市仁井田字一里壇	104番1	用途無指定区域							
	本宮市		本宮市仁井田字一里壇	104番2	用途無指定区域							
	本宮市		本宮市仁井田字馬栗	6-1	用途無指定区域							
	本宮市		本宮市仁井田字馬栗	22-1	用途無指定区域							
	本宮市		本宮市仁井田字落合	3-2	用途無指定区域							
	本宮市		本宮市仁井田字落合	4-2	用途無指定区域							
	本宮市		本宮市仁井田字落合	5	用途無指定区域							
	本宮市		本宮市仁井田字落合	6-1	用途無指定区域							
	本宮市		本宮市仁井田字落合	117-2	用途無指定区域							
	本宮市		本宮市仁井田字落合	120-3	用途無指定区域							
	本宮市		本宮市仁井田字落合	140-3	用途無指定区域							
	本宮市		本宮市仁井田字落合	140-5	用途無指定区域							
	本宮市		本宮市仁井田字落合	141-2	用途無指定区域							
	本宮市		本宮市仁井田字落合	142-2	用途無指定区域							
	本宮市		本宮市仁井田字一里壇	10-1	用途無指定区域							
	本宮市		本宮市仁井田字一里壇	10-3	用途無指定区域							
86	本宮市	桑田工業団地	本宮市稲沢字桑田	11番2	都市計画区域外	6.6	済	整合	0	無	工業団地のため	
	本宮市		本宮市稲沢字桑田	11番3	都市計画区域外							
	本宮市		本宮市稲沢字桑田	43番3	都市計画区域外							
	本宮市		本宮市稲沢字桑田	44番3	都市計画区域外							
	本宮市		本宮市稲沢字桑田	44番2	都市計画区域外							
	本宮市		本宮市稲沢字桑田	43番6	都市計画区域外							
	本宮市		本宮市稲沢字桑田	166番4	都市計画区域外							
	本宮市		本宮市稲沢字入高野	59番1	都市計画区域外							
	本宮市		本宮市稲沢字入高野	59番3	都市計画区域外							
	本宮市		本宮市稲沢字入高野	170番3	都市計画区域外							
	本宮市		本宮市稲沢字桑田	41番2	都市計画区域外							
	本宮市		本宮市稲沢字桑田	46番2	都市計画区域外							
	本宮市		本宮市稲沢字入高野	60番2	都市計画区域外							
	本宮市		本宮市稲沢字入高野	63番3	都市計画区域外							
	本宮市		本宮市稲沢字入高野	145番2	都市計画区域外							
	本宮市		本宮市稲沢字桑田	49番2	都市計画区域外							
	本宮市		本宮市稲沢字桑田	49番3	都市計画区域外							
	本宮市		本宮市稲沢字入高野	64番5	都市計画区域外							
	本宮市		本宮市稲沢字入高野	64番6	都市計画区域外							
	本宮市		本宮市松沢字大林	104番2	都市計画区域外							
	本宮市		本宮市松沢字大林	134番2	都市計画区域外							
	本宮市		本宮市松沢字大林	135番3	都市計画区域外							
	本宮市		本宮市稲沢字桑田	45番1	都市計画区域外							
	本宮市		本宮市稲沢字桑田	45番3	都市計画区域外							
	本宮市		本宮市稲沢字入高野	63番2	都市計画区域外							
	本宮市		本宮市稲沢字入高野	63番5	都市計画区域外							
	本宮市		本宮市稲沢字入高野	75番2	都市計画区域外							
	本宮市		本宮市稲沢字入高野	102番4	都市計画区域外							
87	本宮市	白岩工業団地	本宮市白岩字埋内	933番	都市計画区域外	8.2	済	整合	0	無	工業団地のため	
	本宮市		本宮市白岩字埋内	934番	都市計画区域外							
	本宮市		本宮市白岩字埋内	930番	都市計画区域外							
	本宮市		本宮市白岩字埋内	931番	都市計画区域外							
	本宮市		本宮市白岩字埋内	932番	都市計画区域外							
	本宮市		本宮市白岩字埋内	120番3	都市計画区域外							

	市町村	箇所名	地名	地番	用途	面積（h a）	概要及びインフラの整備状況	土地利用関係の諸計画との関係	農用地区域面積（h a）	市街化調整区域の有無	区域設定の理由	備考
	本宮市		本宮市白岩字埋内	311番1	都市計画区域外							
	本宮市		本宮市白岩字埋内	120番2	都市計画区域外							
	本宮市		本宮市白岩字埋内	311番4	都市計画区域外							
	本宮市		本宮市白岩字埋内	319番2	都市計画区域外							
	本宮市		本宮市白岩字埋内	178番2	都市計画区域外							
	本宮市		本宮市白岩字埋内	178番5	都市計画区域外							
	本宮市		本宮市白岩字埋内	798番	都市計画区域外							
	本宮市		本宮市白岩字埋内	897番2	都市計画区域外							
	88 本宮市	二斗内工場用地	本宮市糠沢字二斗内	204番3	用途無指定区域	2.9	済	整合	0	無	工業団地のため	
	本宮市		本宮市糠沢字二斗内	204番4	用途無指定区域							
	本宮市		本宮市糠沢字二斗内	204番5	用途無指定区域							
	本宮市		本宮市糠沢字二斗内	204番6	用途無指定区域							
	本宮市		本宮市糠沢字二斗内	204番7	用途無指定区域							
	本宮市		本宮市糠沢字二斗内	204番11	用途無指定区域							
	本宮市		本宮市糠沢字二斗内	273	用途無指定区域							
	本宮市		本宮市糠沢字二斗内	226-3	用途無指定区域							
	本宮市		本宮市糠沢字二斗内	226-2	用途無指定区域							
	本宮市		本宮市糠沢字二斗内	227	用途無指定区域							
	本宮市		本宮市糠沢字二斗内	226-1	用途無指定区域							
	本宮市		本宮市糠沢字二斗内	295	用途無指定区域							
	本宮市		本宮市糠沢字二斗内	225	用途無指定区域							
	本宮市		本宮市糠沢字二斗内	293	用途無指定区域							
	本宮市		本宮市糠沢字二斗内	291	用途無指定区域							
	本宮市		本宮市糠沢字二斗内	296	用途無指定区域							
	本宮市		本宮市糠沢字二斗内	440	用途無指定区域							
	本宮市		本宮市糠沢字二斗内	289	用途無指定区域							
	本宮市		本宮市糠沢字五斗内	176	用途無指定区域							
	本宮市		本宮市糠沢字五斗内	183	用途無指定区域							
	本宮市		本宮市糠沢字五斗内	177	用途無指定区域							
	本宮市		本宮市糠沢字五斗内	272	用途無指定区域							
	本宮市		本宮市糠沢字石ヶ作	164	用途無指定区域							
	本宮市		本宮市糠沢字石ヶ作	182-1	用途無指定区域							
	本宮市		本宮市糠沢字石ヶ作	184	用途無指定区域							
	89 本宮市	諏訪工業用地	本宮市和田字二ツ池	122番1	用途無指定区域	2.5	済	整合	0	無	工業団地のため	
	本宮市		本宮市和田字二ツ池	125番1	用途無指定区域							
	本宮市		本宮市和田字二ツ池	125番2	用途無指定区域							
	本宮市		本宮市和田字二ツ池	197番	用途無指定区域							
	本宮市		本宮市和田字二ツ池	198番	用途無指定区域							
	本宮市		本宮市和田字二ツ池	199番1	用途無指定区域							
	本宮市		本宮市和田字二ツ池	199番2	用途無指定区域							
	本宮市		本宮市和田字二ツ池	216番2	用途無指定区域							
	本宮市		本宮市和田字諏訪	10番	用途無指定区域							
	本宮市		本宮市和田字諏訪	10番2	用途無指定区域							
	本宮市		本宮市和田字諏訪	155番4	用途無指定区域							
	90 本宮市	和田工業団地	本宮市和田字刑部内	1番2	用途無指定区域	6.8	済	整合	0	無	工業団地のため	
	本宮市		本宮市和田字刑部内	8番7	用途無指定区域							
	本宮市		本宮市和田字刑部内	8番2	用途無指定区域							
	本宮市		本宮市和田字刑部内	8番4	用途無指定区域							
	本宮市		本宮市和田字刑部内	1番1	用途無指定区域							
	本宮市		本宮市和田字刑部内	8番6	用途無指定区域							
	本宮市		本宮市和田字刑部内	1番3	用途無指定区域							
	本宮市		本宮市和田字刑部内	67番6	用途無指定区域							
	本宮市		本宮市和田字橋本	112番1	用途無指定区域							
	本宮市		本宮市和田字橋本	113番2	用途無指定区域							
	本宮市		本宮市和田字橋本	114番3	用途無指定区域							
	本宮市		本宮市和田字橋本	119番2	用途無指定区域							
	本宮市		本宮市和田字関宿	10番1	用途無指定区域							
	本宮市		本宮市和田字関宿	10番3	用途無指定区域							
	本宮市		本宮市和田字関宿	11番2	用途無指定区域							
	本宮市		本宮市和田字関宿	93番1	用途無指定区域							
	本宮市		本宮市和田字刑部内	68番2	用途無指定区域							
	本宮市		本宮市和田字刑部内	68番3	用途無指定区域							
	91 本宮市	小田部工場用地	本宮市糠沢字小田部	80番2	用途無指定区域	1.3	済	整合	0	無	工業団地のため	
	本宮市		本宮市糠沢字小田部	80番7	用途無指定区域							
	本宮市		本宮市糠沢字小田部	80番8	用途無指定区域							
	92 本宮市	東笹田工業団地	本宮市糠沢字葭池	132番1	用途無指定区域	36.3	済	整合	0	無	工業団地のため	
	本宮市		本宮市糠沢字葭池	158番	用途無指定区域							
	本宮市		本宮市糠沢字葭池	182番	用途無指定区域							
	本宮市		本宮市糠沢字葭池	261番	用途無指定区域							
	本宮市		本宮市糠沢字葭池	213番	用途無指定区域							
	本宮市		本宮市糠沢字葭池	138番1	用途無指定区域							
	本宮市		本宮市糠沢字葭池	138番3	用途無指定区域							
	本宮市		本宮市糠沢字葭池	138番5	用途無指定区域							
	本宮市		本宮市高木字大洞	1番6	用途無指定区域							
	本宮市		本宮市高木字大洞	1番16	用途無指定区域							
	本宮市		本宮市高木字大洞	1番17	用途無指定区域							
	本宮市		本宮市糠沢字葭池	391番	用途無指定区域							
	本宮市		本宮市糠沢字羽黒	271番2	用途無指定区域							
	本宮市		本宮市糠沢字羽黒	271番3	用途無指定区域							
	本宮市		本宮市糠沢字羽黒	271番4	用途無指定区域							
	本宮市		本宮市糠沢字羽黒	271番5	用途無指定区域							
	本宮市		本宮市糠沢字羽黒	271番6	用途無指定区域							
	本宮市		本宮市高木字黒作	47番2	用途無指定区域							
	本宮市		本宮市高木字黒作	48番2	用途無指定区域							
	本宮市		本宮市糠沢字東笹田	66番3	用途無指定区域							
	本宮市		本宮市糠沢字東笹田	66番5	用途無指定区域							
	本宮市		本宮市糠沢字東笹田	66番6	用途無指定区域							
	本宮市		本宮市糠沢字東笹田	66番7	用途無指定区域							

	市町村	箇所名	地名	地番	用途	面積（h a）	概要及びインフラの整備状況	土地利用関係の諸計画との関係	農用地区域面積（h a）	市街化調整区域の有無	区域設定の理由	備考
	本宮市		本宮市糠沢字東笹田	73番	用途無指定区域							
	本宮市		本宮市糠沢字羽黒	276番	用途無指定区域							
	本宮市		本宮市糠沢字東笹田	66番1	用途無指定区域							
	本宮市		本宮市糠沢字東笹田	66番2	用途無指定区域							
	本宮市		本宮市糠沢字東笹田	66番18	用途無指定区域							
	本宮市		本宮市糠沢字東笹田	66番12	用途無指定区域							
	本宮市		本宮市糠沢字東笹田	66番13	用途無指定区域							
	本宮市		本宮市糠沢字東笹田	66番14	用途無指定区域							
	本宮市		本宮市糠沢字東笹田	66番17	用途無指定区域							
	本宮市		本宮市糠沢字東笹田	66番20	用途無指定区域							
	本宮市		本宮市糠沢字礼堂	395番	用途無指定区域							
	本宮市		本宮市糠沢字礼堂	396番	用途無指定区域							
	本宮市		本宮市糠沢字礼堂	397番	用途無指定区域							
	本宮市		本宮市糠沢字礼堂	398番	用途無指定区域							
	本宮市		本宮市糠沢字礼堂	399番	用途無指定区域							
	本宮市		本宮市糠沢字礼堂	402番	用途無指定区域							
	本宮市		本宮市糠沢字礼堂	401番	用途無指定区域							
	本宮市		本宮市糠沢字礼堂	400番	用途無指定区域							
	本宮市		本宮市糠沢字礼堂	404番1	用途無指定区域							
	本宮市		本宮市糠沢字礼堂	404番2	用途無指定区域							
	本宮市		本宮市糠沢字礼堂	103番	用途無指定区域							
	本宮市		本宮市糠沢字礼堂	94番	用途無指定区域							
	本宮市		本宮市糠沢字礼堂	95番	用途無指定区域							
	本宮市		本宮市糠沢字礼堂	96番	用途無指定区域							
	本宮市		本宮市糠沢字礼堂	98番	用途無指定区域							
	本宮市		本宮市糠沢字礼堂	393番	用途無指定区域							
	本宮市		本宮市糠沢字礼堂	394番	用途無指定区域							
	本宮市		本宮市糠沢字礼堂	391番	用途無指定区域							
	本宮市		本宮市糠沢字礼堂	390番	用途無指定区域							
	本宮市		本宮市糠沢字礼堂	387番	用途無指定区域							
	本宮市		本宮市糠沢字礼堂	99番	用途無指定区域							
	本宮市		本宮市糠沢字礼堂	380番1	用途無指定区域							
	本宮市		本宮市糠沢字礼堂	100番	用途無指定区域							
	本宮市		本宮市糠沢字礼堂	380番3	用途無指定区域							
	本宮市		本宮市糠沢字礼堂	341番	用途無指定区域							
	本宮市		本宮市糠沢字礼堂	339番	用途無指定区域							
	本宮市		本宮市糠沢字礼堂	85番	用途無指定区域							
	本宮市		本宮市糠沢字礼堂	335番	用途無指定区域							
	本宮市		本宮市糠沢字礼堂	334番	用途無指定区域							
	本宮市		本宮市糠沢字礼堂	81番	用途無指定区域							
	本宮市		本宮市糠沢字礼堂	82番	用途無指定区域							
	本宮市		本宮市糠沢字礼堂	328番145	用途無指定区域							
	本宮市		本宮市糠沢字礼堂	78番	用途無指定区域							
	本宮市		本宮市糠沢字礼堂	348番	用途無指定区域							
	本宮市		本宮市糠沢字礼堂	79番	用途無指定区域							
	本宮市		本宮市糠沢字礼堂	80番	用途無指定区域							
	本宮市		本宮市糠沢字礼堂	83番	用途無指定区域							
	本宮市		本宮市糠沢字礼堂	388番	用途無指定区域							
	本宮市		本宮市糠沢字礼堂	84番2	用途無指定区域							
	本宮市		本宮市糠沢字礼堂	84番1	用途無指定区域							
	本宮市		本宮市糠沢字礼堂	86番	用途無指定区域							
	本宮市		本宮市糠沢字礼堂	87番	用途無指定区域							
	本宮市		本宮市糠沢字礼堂	88番	用途無指定区域							
	本宮市		本宮市糠沢字礼堂	89番1	用途無指定区域							
	本宮市		本宮市糠沢字礼堂	89番2	用途無指定区域							
	本宮市		本宮市糠沢字礼堂	340番	用途無指定区域							
	本宮市		本宮市糠沢字礼堂	382番	用途無指定区域							
	本宮市		本宮市糠沢字礼堂	389番2	用途無指定区域							
	本宮市		本宮市糠沢字礼堂	389番1	用途無指定区域							
	本宮市		本宮市糠沢字礼堂	342番	用途無指定区域							
	本宮市		本宮市糠沢字礼堂	349番1	用途無指定区域							
	本宮市		本宮市糠沢字礼堂	350番1	用途無指定区域							
	本宮市		本宮市糠沢字礼堂	328番62	用途無指定区域							
	本宮市		本宮市糠沢字礼堂	328番64	用途無指定区域							
	本宮市		本宮市糠沢字礼堂	328番146	用途無指定区域							
	本宮市		本宮市糠沢字礼堂	328番80	用途無指定区域							
	本宮市		本宮市糠沢字礼堂	328番147	用途無指定区域							
	本宮市		本宮市糠沢字礼堂	35番1	用途無指定区域							
	本宮市		本宮市糠沢字礼堂	328番141	用途無指定区域							
	本宮市		本宮市糠沢字礼堂	32番2	用途無指定区域							
	本宮市		本宮市糠沢字礼堂	34番	用途無指定区域							
	本宮市		本宮市糠沢字礼堂	32番1	用途無指定区域							
	本宮市		本宮市糠沢字礼堂	328番71	用途無指定区域							
	本宮市		本宮市糠沢字礼堂	328番75	用途無指定区域							
	本宮市		本宮市糠沢字礼堂	328番78	用途無指定区域							
	本宮市		本宮市糠沢字礼堂	328番49	用途無指定区域							
	本宮市		本宮市糠沢字礼堂	328番97	用途無指定区域							
	本宮市		本宮市糠沢字礼堂	328番93	用途無指定区域							
	本宮市		本宮市糠沢字礼堂	328番119	用途無指定区域							
	本宮市		本宮市糠沢字礼堂	328番144	用途無指定区域							
	本宮市		本宮市糠沢字礼堂	328番143	用途無指定区域							
	本宮市		本宮市糠沢字礼堂	328番142	用途無指定区域							
93	本宮市	長屋工業団地	本宮市長屋字長屋平	40番	都市計画区域外	6.9	済	整合		0 無	工業団地のため	
	本宮市		本宮市長屋字長屋平	44番	都市計画区域外							
	本宮市		本宮市長屋字菖蒲田	1番4	都市計画区域外							
	本宮市		本宮市長屋字菖蒲田	1番6	都市計画区域外							
	本宮市		本宮市長屋字菖蒲田	1番7	都市計画区域外							
	本宮市		本宮市長屋字菖蒲田	92番1	都市計画区域外							
	本宮市		本宮市長屋字菖蒲田	92番2	都市計画区域外							
	本宮市		本宮市長屋字菖蒲田	93番1	都市計画区域外							
	本宮市		本宮市長屋字菖蒲田	93番2	都市計画区域外							
	本宮市		本宮市和田字下見沢	157番	都市計画区域外							
	本宮市		本宮市和田字下見沢	162番	都市計画区域外							
	本宮市		本宮市長屋字平	32番7	都市計画区域外							
	本宮市		本宮市長屋字菖蒲田	1番5	都市計画区域外							
	本宮市		本宮市長屋字菖蒲田	1番10	都市計画区域外							
	本宮市		本宮市長屋字菖蒲田	1番13	都市計画区域外							
	本宮市		本宮市長屋字菖蒲田	56番	都市計画区域外							

	市町村	箇所名	地名	地番	用途	面積（h a）	概要及びインフラの整備状況	土地利用関係の諸計画との関係	農用地区域面積（h a）	市街化調整区域の有無	区域設定の理由	備考
94	本宮市	白岩西部工業団地	本宮市糠沢字水上	21番1	都市計画区域外	5	済	整合	0	無	工業団地のため	
	本宮市		本宮市糠沢字水上	21番5	都市計画区域外							
	本宮市		本宮市糠沢字水上	3番69	都市計画区域外							
	本宮市		本宮市糠沢字水上	21番2	都市計画区域外							
	本宮市		本宮市糠沢字水上	21番3	都市計画区域外							
	本宮市		本宮市糠沢字水上	21番4	都市計画区域外							
95	本宮市	高松地区計画地	本宮市糠沢字山中	368番1	用途無指定区域	3.8	未	整合	0	無	新規工業団地の候補地として選定したため	
	本宮市		本宮市糠沢字山中	368番2	用途無指定区域							
	本宮市		本宮市糠沢字山中	368番3	用途無指定区域							
	本宮市		本宮市糠沢字山中	73番3	用途無指定区域							
	本宮市		本宮市糠沢字山中	73番1	用途無指定区域							
	本宮市		本宮市糠沢字山中	369番	用途無指定区域							
	本宮市		本宮市糠沢字山中	370番	用途無指定区域							
	本宮市		本宮市糠沢字山中	371番1	用途無指定区域							
	本宮市		本宮市糠沢字山中	374番1	用途無指定区域							
	本宮市		本宮市糠沢字山中	375番1	用途無指定区域							
	本宮市		本宮市糠沢字山中	376番	用途無指定区域							
	本宮市		本宮市糠沢字山中	375番2	用途無指定区域							
	本宮市		本宮市糠沢字山中	41番	用途無指定区域							
	本宮市		本宮市糠沢字山中	42番	用途無指定区域							
	本宮市		本宮市糠沢字山中	43番	用途無指定区域							
	本宮市		本宮市糠沢字山中	44番	用途無指定区域							
	本宮市		本宮市糠沢字山中	45番2	用途無指定区域							
	本宮市		本宮市糠沢字山中	45番1	用途無指定区域							
	本宮市		本宮市糠沢字山中	46番	用途無指定区域							
	本宮市		本宮市糠沢字山中	47番1	用途無指定区域							
	本宮市		本宮市糠沢字山中	71番1	用途無指定区域							
	本宮市		本宮市糠沢字山中	371番2	用途無指定区域							
96	本宮市	本宮市工業等団地	本宮市関下字下関下	54番1	都市計画区域外	4.3	済	整合	0	無	工業団地のため	
	本宮市		本宮市関下字下関下	54番2	都市計画区域外							
	本宮市		本宮市関下字下関下	55番1	都市計画区域外							
	本宮市		本宮市関下字下関下	55番3	都市計画区域外							
	本宮市		本宮市関下字下関下	55番4	都市計画区域外							
	本宮市		本宮市関下字下関下	55番5	都市計画区域外							
	本宮市		本宮市関下字下関下	55番6	都市計画区域外							
	本宮市		本宮市関下字下関下	55番7	都市計画区域外							
	本宮市		本宮市関下字下関下	55番8	都市計画区域外							
	本宮市		本宮市関下字下関下	56番	都市計画区域外							
	本宮市		本宮市関下字下関下	57番	都市計画区域外							
	本宮市		本宮市関下字下関下	58番1	都市計画区域外							
	本宮市		本宮市関下字下関下	58番2	都市計画区域外							
	本宮市		本宮市関下字下関下	59番	都市計画区域外							
	本宮市		本宮市関下字下関下	66番	都市計画区域外							
	本宮市		本宮市関下字下関下	68番1	都市計画区域外							
	本宮市		本宮市関下字下関下	68番2	都市計画区域外							
	本宮市		本宮市関下字下関下	68番3	都市計画区域外							
	本宮市		本宮市関下字下関下	68番4	都市計画区域外							
	本宮市		本宮市関下字下関下	68番5	都市計画区域外							
	本宮市		本宮市関下字下関下	69番1	都市計画区域外							
	本宮市		本宮市関下字下関下	69番2	都市計画区域外							
	本宮市		本宮市関下字下関下	70番	都市計画区域外							
	本宮市		本宮市関下字下関下	71番	都市計画区域外							
	本宮市		本宮市関下字下関下	72番	都市計画区域外							
	本宮市		本宮市関下字下関下	73番1	都市計画区域外							
	本宮市		本宮市関下字下関下	73番2	都市計画区域外							
	本宮市		本宮市関下字下関下	73番3	都市計画区域外							
	本宮市		本宮市関下字下関下	74番1	都市計画区域外							
	本宮市		本宮市関下字下関下	74番2	都市計画区域外							
97	本宮市	青田字東方風地区	本宮市青田字東方風	43番	都市計画区域外	1.9	一部済	整合	0	無	一定規模の企業が立地しているため	
	本宮市		本宮市青田字東方風	45番1	都市計画区域外							
	本宮市		本宮市青田字東方風	46番1	都市計画区域外							
	本宮市		本宮市青田字東方風	46番2	都市計画区域外							
	本宮市		本宮市青田字東方風	47番1	都市計画区域外							
	本宮市		本宮市青田字東方風	48番	都市計画区域外							
	本宮市		本宮市青田字東方風	49番3	都市計画区域外							
	本宮市		本宮市青田字東方風	67番	都市計画区域外							
	本宮市		本宮市青田字東方風	69番	都市計画区域外							
	本宮市		本宮市青田字東方風	71番	都市計画区域外							
	本宮市		本宮市青田字東方風	72番	都市計画区域外							
	本宮市		本宮市青田字東方風	84番1	都市計画区域外							
	本宮市		本宮市青田字東方風	84番2	都市計画区域外							
	本宮市		本宮市青田字東方風	87番1	都市計画区域外							
	本宮市		本宮市青田字東方風	87番2	都市計画区域外							
	本宮市		本宮市青田字東方風	91番1	都市計画区域外							
	本宮市		本宮市青田字東方風	91番2	都市計画区域外							
	本宮市		本宮市青田字東方風	92番1	都市計画区域外							
	本宮市		本宮市青田字東方風	92番2	都市計画区域外							
	本宮市		本宮市青田字東方風	92番3	都市計画区域外							
98	本宮市	白岩字堤崎第一地区	本宮市白岩字堤崎	132番1	都市計画区域外	1.2	一部済	整合	0	無	一定規模の企業が立地しているため	
	本宮市		本宮市白岩字堤崎	432番12	都市計画区域外							
	本宮市		本宮市白岩字堤崎	432番20	都市計画区域外							
	本宮市		本宮市白岩字堤崎	432番49	都市計画区域外							
	本宮市		本宮市白岩字堤崎	432番60	都市計画区域外							
	本宮市		本宮市白岩字堤崎	432番97	都市計画区域外							
	本宮市		本宮市白岩字堤崎	432番98	都市計画区域外							

	市町村	箇 所 名	地 名	地番	用途	面積（h a）	概要及びインフラの整備状況	土地利用関係の諸計画との関係	農用地区域面積（h a）	市街化調整区域の有無	区域設定の理由	備考
99	本宮市	白岩字堤崎第二地区	本宮市白岩字堤崎	441番16	都市計画区域外	0.8	一部済	整合	0	無	一定規模の企業が立地しているため	
	本宮市		本宮市白岩字堤崎	441番22	都市計画区域外							
	本宮市		本宮市白岩字堤崎	441番3	都市計画区域外							
	本宮市		本宮市白岩字堤崎	441番4	都市計画区域外							
	本宮市		本宮市白岩字堤崎	441番6	都市計画区域外							
	本宮市		本宮市白岩字堤崎	57番4	都市計画区域外							
	本宮市		本宮市白岩字堤崎	649番5	都市計画区域外							
	本宮市		本宮市白岩字堤崎	83番6	都市計画区域外							
100	本宮市	糠沢字鴨内地区	本宮市糠沢字鴨内	241-1	都市計画区域外	1.4	一部済	整合	0	無	一定規模の企業が立地しているため	
	本宮市		本宮市糠沢字鴨内	239-1	都市計画区域外							
	本宮市		本宮市糠沢字鴨内	239-4	都市計画区域外							
	本宮市		本宮市糠沢字鴨内	234-18	都市計画区域外							
	本宮市		本宮市糠沢字鴨内	234-10	都市計画区域外							
	本宮市		本宮市糠沢字鴨内	234-12	都市計画区域外							
	本宮市		本宮市糠沢字鴨内	234-9	都市計画区域外							
	本宮市		本宮市糠沢字鴨内	234-13	都市計画区域外							
101	本宮市	白岩字柳内地区	本宮市白岩字柳内	721	都市計画区域外	0.8	一部済	整合	0	無	一定規模の企業が立地しているため	
	本宮市		本宮市白岩字柳内	721-2	都市計画区域外							
	本宮市		本宮市白岩字柳内	1102	都市計画区域外							
	本宮市		本宮市白岩字柳内	1103	都市計画区域外							
	本宮市		本宮市白岩字柳内	891-4	都市計画区域外							
	本宮市		本宮市白岩字柳内	892-6	都市計画区域外							
102	本宮市	本宮字作田台地区	本宮市本宮字作田台	18-1	都市計画区域外	1.7	一部済	整合	0.16	無	一定規模の企業が立地しているため	
	本宮市		本宮市本宮字作田台	20-1	都市計画区域外							
	本宮市		本宮市本宮字作田台	29-3	都市計画区域外							
	本宮市		本宮市本宮字作田台	29-15	都市計画区域外							
	本宮市		本宮市本宮字作田台	29-19	都市計画区域外							
	本宮市		本宮市本宮字作田台	66-1	都市計画区域外							
	本宮市		本宮市本宮字作田台	67-1	都市計画区域外							
	本宮市		本宮市本宮字作田台	68-1	都市計画区域外							
	本宮市		本宮市本宮字作田台	69-1	都市計画区域外							
	本宮市		本宮市本宮字作田台	71-1	都市計画区域外							
	本宮市		本宮市本宮字作田台	72-1	都市計画区域外							
103	桑折町	桑折工業団地	桑折町字田植	1 番地 1	工業地域	57.4	令和3年に東北自動車道と東北中央自動車道が直結する伊達桑折ICが供用開始されたことにより、交通インフラは充実した場所である。	県北都市計画区域における市街化区域（工業地域）	0	無し	より効率的な工場用地の確保、利用を図ること で、立地企業による地域経済の発展を促進するため。 既存の遊休地は山間部や集落周辺等に散在しており、まとまった遊休地は存在していない。	
	桑折町		桑折町字田植	1 番地 2	工業地域							
	桑折町		桑折町字田植	1 番地 4	工業地域							
	桑折町		桑折町字田植	2 番地 1	工業地域							
	桑折町		桑折町字田植	2 番地 4	工業地域							
	桑折町		桑折町字田植	2 番地 5	工業地域							
	桑折町		桑折町字田植	4 番地 1	工業地域							
	桑折町		桑折町字田植	4 番地 2	工業地域							
	桑折町		桑折町字田植	4 番地 3	工業地域							
	桑折町		桑折町字田植	4 番地 6	工業地域							
	桑折町		桑折町字田植	4 番地 7	工業地域							
	桑折町		桑折町字田植	4 番地 8	工業地域							
	桑折町		桑折町字田植	4 番地 9	工業地域							
	桑折町		桑折町字田植	4 番地 1 5	工業地域							
	桑折町		桑折町字田植	5 番地 1	工業地域							
	桑折町		桑折町字田植	5 番地 2	工業地域							
	桑折町		桑折町字田植	6 番地 1	工業地域							
	桑折町		桑折町字田植	6 番地 3	工業地域							
	桑折町		桑折町字田植	6 番地 5	工業地域							
	桑折町		桑折町字田植	6 番地 7	工業地域							
	桑折町		桑折町字田植	6 番地 1 0	工業地域							
	桑折町		桑折町字田植	6 番地 1 1	工業地域							
	桑折町		桑折町字田植	1 0 番地 3	工業地域							
	桑折町		桑折町字田植	1 2 番地 1	工業地域							
	桑折町		桑折町字田植	1 2 番地 2	工業地域							
	桑折町		桑折町字田植	1 2 番地 3	工業地域							
	桑折町		桑折町字田植	1 6 番地 3	工業地域							
	桑折町		桑折町字田植	2 3 番地 2	工業地域							
	桑折町		桑折町字田植	2 9 番地 1	工業地域							
	桑折町		桑折町字田植	3 8 番地	工業地域							
	桑折町		桑折町大字万正寺字橋ノ北	1 番地 3	工業地域							
	桑折町		桑折町大字万正寺字橋ノ北	1 番地 7	工業地域							
	桑折町		桑折町大字万正寺字橋ノ北	2 番地 2	工業地域							
	桑折町		桑折町大字万正寺字天神森	7 番地 7	工業地域							
	桑折町		桑折町大字万正寺字天神森	7 番地 8	工業地域							
	桑折町		桑折町大字万正寺字天神森	1 2 番地 1	工業地域							
	桑折町		桑折町大字万正寺字天神森	1 2 番地 5	工業地域							
	桑折町		桑折町大字万正寺字天神森	1 2 番地 6	工業地域							
	桑折町		桑折町大字万正寺字天神森	1 2 番地 7	工業地域							
	桑折町		桑折町大字万正寺字天神森	1 2 番地 8	工業地域							
	桑折町		桑折町大字万正寺字天神森	1 2 番地 9	工業地域							
	桑折町		桑折町大字万正寺字倉本裡	1 9 番地 1	工業地域							
	桑折町		桑折町大字万正寺字上ノ前	1 番地 2 0	工業地域							
	桑折町		桑折町大字万正寺字上ノ前	1 番地 2 2	工業地域							
	桑折町		桑折町大字万正寺字上ノ前	1 番地 2 3	工業地域							
	桑折町		桑折町大字万正寺字妻田	1 番地 1	工業地域							
	桑折町		桑折町大字万正寺字妻田	1 番地 3	工業地域							
	桑折町		桑折町大字万正寺字妻田	1 番地 4	工業地域							
	桑折町		桑折町大字万正寺字妻田	1 番地 5	工業地域							

	市町村	箇所名	地名	地番	用途	面積（h a）	概要及びインフラの整備状況	土地利用関係の諸計画との関係	農用地区域面積（h a）	市街化調整区域の有無	区域設定の理由	備考
	桑折町		桑折町大字万正寺字妻田	1番地6	工業地域							
	桑折町		桑折町大字万正寺字妻田	1番地7	工業地域							
	桑折町		桑折町大字万正寺字妻田	2番地3	工業地域							
	桑折町		桑折町大字万正寺字東原前	1番地1	工業地域							
	桑折町		桑折町大字万正寺字東原前	1番地3	工業地域							
	桑折町		桑折町大字万正寺字東原前	1番地4	工業地域							
	桑折町		桑折町大字万正寺字東原前	1番地11	工業地域							
	桑折町		桑折町大字万正寺字東原前	1番地12	工業地域							
	桑折町		桑折町大字万正寺字東原前	1番地13	工業地域							
	桑折町		桑折町大字万正寺字東原前	1番地15	工業地域							
	桑折町		桑折町大字万正寺字東原前	4番地5	工業地域							
	桑折町		桑折町大字万正寺字東原前	4番地6	工業地域							
	桑折町		桑折町大字万正寺字東原前	4番地7	工業地域							
	桑折町		桑折町大字万正寺字東原前	7番地12	工業地域							
	桑折町		桑折町大字万正寺字東原前	7番地17	工業地域							
	桑折町		桑折町大字万正寺字東原前	8番地1	工業地域							
	桑折町		桑折町大字万正寺字東原前	8番地5	工業地域							
	桑折町		桑折町大字万正寺字西原前	1番地1	工業地域							
	桑折町		桑折町大字万正寺字西原前	1番地2	工業地域							
	桑折町		桑折町大字万正寺字西原前	1番地5	工業地域							
	桑折町		桑折町大字万正寺字西原前	3番地5	工業地域							
	桑折町		桑折町大字万正寺字西原前	6番地1	工業地域							
	桑折町		桑折町大字万正寺字西原前	6番地7	工業地域							
	桑折町		桑折町大字万正寺字西原前	8番地1	工業地域							
	桑折町		桑折町大字万正寺字西原前	8番地3	工業地域							
	桑折町		桑折町大字万正寺字西原前	12番地1	工業地域							
	桑折町		桑折町大字万正寺字西原前	12番地2	工業地域							
	桑折町		桑折町大字万正寺字西原前	12番地6	工業地域							
	桑折町		桑折町大字万正寺字西原前	12番地7	工業地域							
	桑折町		桑折町大字万正寺字西原前	13番地1	工業地域							
	桑折町		桑折町大字万正寺字西原前	15番地1	工業地域							
	桑折町		桑折町大字万正寺字西原前	15番地6	工業地域							
	桑折町		桑折町大字万正寺字西原前	16番地	工業地域							
	桑折町		桑折町大字万正寺字天神川原	1番地1	工業地域							
	桑折町		桑折町大字万正寺字天神川原	1番地2	工業地域							
	桑折町		桑折町大字万正寺字天神川原	1番地3	工業地域							
	桑折町		桑折町大字万正寺字宮ノ西	1番地1	工業地域							
	桑折町		桑折町大字万正寺字宮ノ西	1番地2	工業地域							
	桑折町		桑折町大字万正寺字宮ノ西	1番地3	工業地域							
	桑折町		桑折町大字万正寺字宮ノ西	1番地4	工業地域							
	桑折町		桑折町大字万正寺字宮ノ西	1番地5	工業地域							
	桑折町		桑折町大字万正寺字宮ノ西	6番地2	工業地域							
	桑折町		桑折町大字万正寺字宮ノ西	6番地5	工業地域							
	桑折町		桑折町大字万正寺字宮ノ西	6番地6	工業地域							
	桑折町		桑折町大字万正寺字宮ノ脇	1番地1	工業地域							
	桑折町		桑折町大字万正寺字宮ノ脇	1番地2	工業地域							
	桑折町		桑折町大字万正寺字宮ノ脇	1番地9	工業地域							
	桑折町		桑折町大字万正寺字下川原	1番地1	工業地域							
	桑折町		桑折町大字万正寺字下川原	1番地2	工業地域							
	桑折町		桑折町大字万正寺字下川原	1番地3	工業地域							
	桑折町		桑折町大字万正寺字下川原	2番地2	工業地域							
	桑折町		桑折町大字万正寺字下川原	3番地1	工業地域							
	桑折町		桑折町大字万正寺字下川原	3番地5	工業地域							
	桑折町		桑折町大字万正寺字下川原	3番地6	工業地域							
	桑折町		桑折町大字万正寺字下川原	3番地9	工業地域							
	桑折町		桑折町大字万正寺字下川原	3番地10	工業地域							
	桑折町		桑折町大字万正寺字下川原	3番地13	工業地域							
	桑折町		桑折町大字万正寺字下川原	3番地14	工業地域							
	桑折町		桑折町大字万正寺字下川原	3番地15	工業地域							
	桑折町		桑折町大字万正寺字下川原	7番地3	工業地域							
	桑折町		桑折町大字万正寺字下川原	9番地3	工業地域							
	桑折町		桑折町大字万正寺字下川原	12番地	工業地域							
	桑折町		桑折町大字万正寺字産ケ沢	1番地1	工業地域							
	桑折町		桑折町大字万正寺字産ケ沢	1番地6	工業地域							
	桑折町		桑折町大字万正寺字産ケ沢	2番地	工業地域							
	桑折町		桑折町大字万正寺字産ケ沢	5番地	工業地域							
	桑折町		桑折町大字万正寺字産ケ沢	6番地	工業地域							
	桑折町		桑折町大字万正寺字産ケ沢	8番地	工業地域							
	桑折町		桑折町大字万正寺字大五輪	1番地1	工業地域							
	桑折町		桑折町大字万正寺字大五輪	1番地2	工業地域							
	桑折町		桑折町大字万正寺字大五輪	1番地7	工業地域							
	桑折町		桑折町大字万正寺字大五輪	1番地9	工業地域							
	桑折町		桑折町大字万正寺字大五輪	15番地7	工業地域							
	桑折町		桑折町大字万正寺字大五輪	16番地1	工業地域							
	桑折町		桑折町大字万正寺字穴田	4番地7	工業地域							
	桑折町		桑折町大字万正寺字穴田	4番地10	工業地域							
	桑折町		桑折町大字万正寺字穴田	4番地15	工業地域							
	桑折町		桑折町大字万正寺字穴田	4番地16	工業地域							
	桑折町		桑折町大字万正寺字下堰端	3番地3	工業地域							
	桑折町		桑折町大字万正寺字下堰端	3番地5	工業地域							
	桑折町		桑折町大字万正寺字下堰端	3番地28	工業地域							
	桑折町		桑折町大字万正寺字下堰端	3番地29	工業地域							
	桑折町		桑折町大字万正寺字下堰端	3番地35	工業地域							
	桑折町		桑折町大字万正寺字下堰端	3番地36	工業地域							
	桑折町		桑折町大字万正寺字下堰端	3番地37	工業地域							
	桑折町		桑折町大字成田字中丸	3番地2	工業地域							
	桑折町		桑折町大字成田字中丸	3番地11	工業地域							
	桑折町		桑折町大字成田字中丸	29番地5	工業地域							
	桑折町		桑折町大字成田字中丸	29番地7	工業地域							
	桑折町		桑折町大字成田字中丸	46番地2	工業地域							
	桑折町		桑折町大字成田字中丸	68番地	工業地域							
	桑折町		桑折町大字成田字中丸	69番地	工業地域							
	桑折町		桑折町大字成田字星ノ宮	4番地2	工業地域							
	桑折町		桑折町大字成田字星ノ宮	4番地3	工業地域							
	桑折町		桑折町大字成田字星ノ宮	31番地	工業地域							
	桑折町		桑折町大字成田字百目木	2番地	工業地域							
	桑折町		桑折町大字成田字百目木	3番地1	工業地域							
	桑折町		桑折町大字成田字百目木	3番地2	工業地域							
	桑折町		桑折町大字成田字百目木	4番地1	工業地域							
	桑折町		桑折町大字成田字百目木	4番地2	工業地域							
	桑折町		桑折町大字成田字百目木	4番地3	工業地域							
	桑折町		桑折町大字成田字百目木	5番地1	工業地域							

	市町村	箇所名	地名	地番	用途	面積（h a）	概要及びインフラの整備状況	土地利用関係の諸計画との関係	農用地区域面積（h a）	市街化調整区域の有無	区域設定の理由	備考
	桑折町		桑折町大字成田字二本木	3 1番地 5	工業地域							
	桑折町		桑折町大字成田字二本木	3 1番地 6	工業地域							
	桑折町		桑折町大字成田字二本木	3 3番地 2	工業地域							
	桑折町		桑折町大字成田字二本木	3 3番地 3	工業地域							
	桑折町		桑折町大字成田字二本木	3 3番地 8	工業地域							
	桑折町		桑折町大字成田字二本木	3 5番地 3	工業地域							
	桑折町		桑折町大字成田字二本木	3 6番地 3	工業地域							
	桑折町		桑折町大字成田字二本木	3 6番地 5	工業地域							
	桑折町		桑折町大字成田字二本木	3 8番地	工業地域							
	桑折町		桑折町大字成田字二本木	5 0番地	工業地域							
	桑折町		桑折町大字成田字二本木	5 1番地	工業地域							
	桑折町		桑折町大字成田字二本木	5 6番地	工業地域							
	桑折町		桑折町大字成田字新宿	1 0番地 1	工業地域							
	桑折町		桑折町大字成田字新宿	1 0番地 5	工業地域							
	桑折町		桑折町大字成田字新宿	1 0番地 6	工業地域							
	桑折町		桑折町大字成田字新宿	1 8番地 1	工業地域							
	桑折町		桑折町大字成田字新宿	3 6番地	工業地域							
	桑折町		桑折町大字成田字新宿	3 7番地 1	工業地域							
	桑折町		桑折町大字成田字新宿	3 8番地	工業地域							
	桑折町		桑折町大字成田字新宿	3 9番地 1	工業地域							
	桑折町		桑折町大字成田字新宿	3 9番地 3	工業地域							
	桑折町		桑折町大字成田字馬場	1 番地 2	工業地域							
	桑折町		桑折町大字成田字馬場	1 番地 4	工業地域							
	桑折町		桑折町大字成田字馬場	1 番地 5	工業地域							
	桑折町		桑折町大字成田字馬場	3 番地 2	工業地域							
	桑折町		桑折町大字成田字馬場	3 番地 5	工業地域							
	桑折町		桑折町大字成田字馬場	6 番地 1	工業地域							
	桑折町		桑折町大字成田字馬場	7 番地	工業地域							
	桑折町		桑折町大字成田字馬場	1 4番地 1	工業地域							
	桑折町		桑折町大字成田字馬場	1 4番地 2	工業地域							
	桑折町		桑折町大字成田字馬場	2 1番地 1	工業地域							
	桑折町		桑折町大字成田字馬場	2 1番地 2	工業地域							
	桑折町		桑折町大字成田字馬場	3 8番地	工業地域							
	桑折町		桑折町大字成田字馬場	3 9番地	工業地域							
	桑折町		桑折町大字成田字馬場	4 2番地 1	工業地域							
	桑折町		桑折町大字成田字馬場	4 2番地 3	工業地域							
	桑折町		桑折町大字成田字馬場	4 2番地 7	工業地域							
	桑折町		桑折町大字成田字馬場	4 2番地 1 1	工業地域							
	桑折町		桑折町大字成田字馬場	4 2番地 1 7	工業地域							
	桑折町		桑折町大字成田字馬場	4 8番地 1	工業地域							
	桑折町		桑折町大字成田字馬場	4 8番地 5	工業地域							
	桑折町		桑折町大字成田字馬場	5 2番地 5	工業地域							
	桑折町		桑折町大字成田字馬場	5 2番地 6	工業地域							
	桑折町		桑折町大字成田字馬場	5 4番地 2	工業地域							
	桑折町		桑折町大字成田字馬場	6 0番地 1	工業地域							
	桑折町		桑折町大字成田字馬場	6 0番地 2	工業地域							
	桑折町		桑折町大字成田字馬場	6 0番地 5	工業地域							
	桑折町		桑折町大字成田字馬場	6 0番地 6	工業地域							
	桑折町		桑折町大字成田字馬場	6 0番地 7	工業地域							
	桑折町		桑折町大字成田字馬場	6 2番地	工業地域							
	桑折町		桑折町大字成田字馬場	6 3番地	工業地域							
	桑折町		桑折町大字成田字馬場	6 4番地	工業地域							
	桑折町		桑折町大字成田字馬場	6 5番地	工業地域							
	桑折町		桑折町大字成田字馬場	6 6番地	工業地域							
	桑折町		桑折町大字成田字馬場	6 7番地	工業地域							
	桑折町		桑折町大字成田字馬場	6 8番地	工業地域							
	桑折町		桑折町大字成田字馬場	6 9番地	工業地域							
	桑折町		桑折町大字成田字馬場	7 0番地	工業地域							
	桑折町		桑折町大字成田字馬場	7 1番地	工業地域							
	桑折町		桑折町大字成田字馬場	7 2番地	工業地域							
	桑折町		桑折町大字成田字馬場	7 3番地	工業地域							
	桑折町		桑折町大字成田字馬場	7 4番地	工業地域							
	桑折町		桑折町大字成田字馬場	7 5番地	工業地域							
	桑折町		桑折町大字成田字馬場	7 6番地	工業地域							
	桑折町		桑折町大字成田字馬場	8 0番地 4	工業地域							
	桑折町		桑折町大字成田字円久寺	2 番地 8	工業地域							
	桑折町		桑折町大字成田字円久寺	2 番地 1 0	工業地域							
	桑折町		桑折町大字成田字円久寺	2 番地 1 2	工業地域							
	桑折町		桑折町大字成田字円久寺	4 番地 1 0	工業地域							
	桑折町		桑折町大字成田字円久寺	5 番地 2 3	工業地域							
	桑折町		桑折町大字成田字味噌作	7 番地 4	工業地域							
	桑折町		桑折町大字成田字堰向	1 4番地 2	工業地域							
	桑折町		桑折町大字成田字堰向	1 4番地 9	工業地域							
	桑折町		桑折町大字成田字堰向	1 4番地 1 1	工業地域							
	桑折町		桑折町大字成田字堰向	1 4番地 1 2	工業地域							
	桑折町		桑折町大字成田字堰向	1 5番地 2	工業地域							
	桑折町		桑折町大字成田字三反田	8 番地 6	工業地域							
	桑折町		桑折町大字成田字三反田	8 番地 8	工業地域							
	桑折町		桑折町大字成田字三反田	2 8番地 4	工業地域							造成完了に伴う字地番の変更
	桑折町		桑折町大字成田字三反田	2 8番地 5	工業地域							造成完了に伴う字地番の変更
104	桑折町	三角地区	桑折町三角	1-1	市街化調整区域	18.9	東北自動車道と東北中央自動車道が直結する伊達桑折ICが整備されたことにより、交通インフラは充実した場所である。	桑折町農業振興地域整備計画における農業振興地域のため、優良農地を可能な限り保持する。	17.8	全域が市街化調整区域	交通インフラの整備及び周辺の工業団地との位置関係から、成長モノづくり産業の物流・製造拠点として重点的に推進するため。 既存の遊休地は山間部や集落周辺等に散在しており、まとまった遊休地は存在していない。	
	桑折町		桑折町三角	2-1	市街化調整区域							
	桑折町		桑折町三角	3-1	市街化調整区域							
	桑折町		桑折町三角	4-1	市街化調整区域							
	桑折町		桑折町三角	5-1	市街化調整区域							
	桑折町		桑折町三角	6-1	市街化調整区域							
	桑折町		桑折町三角	7	市街化調整区域							
	桑折町		桑折町三角	8-1	市街化調整区域							
	桑折町		桑折町三角	9-1	市街化調整区域							
	桑折町		桑折町三角	10-1	市街化調整区域							
	桑折町		桑折町三角	11-1	市街化調整区域							
	桑折町		桑折町三角	12	市街化調整区域							
	桑折町		桑折町三角	13-1	市街化調整区域							
	桑折町		桑折町三角	14-1	市街化調整区域							

	市町村	箇所名	地名	地番	用途	面積（h a）	概要及びインフラの整備状況	土地利用関係の諸計画との関係	農用地区域面積（h a）	市街化調整区域の有無	区域設定の理由	備考
			桑折町中島	2	市街化調整区域							
			桑折町中島	3	市街化調整区域							
			桑折町中島	4	市街化調整区域							
			桑折町中島	5	市街化調整区域							
			桑折町中島	6	市街化調整区域							
			桑折町中島	7	市街化調整区域							
			桑折町中島	8	市街化調整区域							
			桑折町中島	9	市街化調整区域							
			桑折町中島	10	市街化調整区域							
			桑折町中島	11	市街化調整区域							
			桑折町中島	12	市街化調整区域							
			桑折町中島	13	市街化調整区域							
			桑折町中島	14	市街化調整区域							
			桑折町中島	15	市街化調整区域							
			桑折町中島	16	市街化調整区域							
			桑折町中島	17	市街化調整区域							
			桑折町中島	18	市街化調整区域							
			桑折町中島	19	市街化調整区域							
			桑折町中島	20	市街化調整区域							
			桑折町中島	21	市街化調整区域							
			桑折町中島	23	市街化調整区域							
			桑折町中島	24	市街化調整区域							
			桑折町中島	25	市街化調整区域							
			桑折町中島	26	市街化調整区域							
			桑折町中島	27-1	市街化調整区域							
			桑折町中島	28-1	市街化調整区域							
			桑折町中島	29-1	市街化調整区域							
			桑折町中島	30-1	市街化調整区域							
			桑折町中島	31-1	市街化調整区域							
			桑折町中島	32-1	市街化調整区域							
			桑折町中島	33-1	市街化調整区域							
			桑折町中島	34-1	市街化調整区域							
			桑折町中島	35-1	市街化調整区域							
			桑折町中島	(道路)	市街化調整区域							
			桑折町中島	(用悪水路)	市街化調整区域							
			桑折町台下	1-1	市街化調整区域							
			桑折町台下	1-2	市街化調整区域							
			桑折町台下	2	市街化調整区域							
			桑折町台下	3	市街化調整区域							
			桑折町台下	5	市街化調整区域							
			桑折町台下	6	市街化調整区域							
			桑折町台下	7	市街化調整区域							
			桑折町台下	8	市街化調整区域							
			桑折町台下	9	市街化調整区域							
			桑折町台下	10	市街化調整区域							
			桑折町台下	11	市街化調整区域							
			桑折町台下	12	市街化調整区域							
			桑折町台下	13	市街化調整区域							
			桑折町台下	14	市街化調整区域							
			桑折町台下	15	市街化調整区域							
			桑折町台下	16	市街化調整区域							
			桑折町台下	17	市街化調整区域							
			桑折町台下	18	市街化調整区域							
			桑折町台下	19	市街化調整区域							
			桑折町台下	20	市街化調整区域							
			桑折町台下	21	市街化調整区域							
			桑折町台下	22	市街化調整区域							
			桑折町台下	23	市街化調整区域							
			桑折町台下	24	市街化調整区域							
			桑折町台下	25	市街化調整区域							
			桑折町台下	26	市街化調整区域							
			桑折町台下	27	市街化調整区域							
			桑折町台下	28	市街化調整区域							
			桑折町台下	29	市街化調整区域							
			桑折町台下	30	市街化調整区域							
			桑折町台下	31	市街化調整区域							
			桑折町台下	32	市街化調整区域							
			桑折町台下	33	市街化調整区域							
			桑折町台下	34	市街化調整区域							
			桑折町台下	35	市街化調整区域							
			桑折町台下	36	市街化調整区域							
			桑折町台下	37	市街化調整区域							
			桑折町台下	38	市街化調整区域							
			桑折町台下	39-1	市街化調整区域							
			桑折町台下	40-1	市街化調整区域							
			桑折町台下	42-1	市街化調整区域							
			桑折町台下	43	市街化調整区域							
			桑折町台下	45	市街化調整区域							
			桑折町台下	46	市街化調整区域							
			桑折町台下	(道路)	市街化調整区域							
			桑折町台下	(用悪水路)	市街化調整区域							
105	国見町	山崎工業団地	国見町大字山崎字下亀田	1番11	工業地域	12.7	製造業を中心とする約14事業所が立地しており、JR東北本線藤田駅から約0.7km圏内、東北自動車道国見ICから約1.5km圏内、国道4号線から約0.1km圏内に位置し、交通インフラは充実した場所である。	市都市計画マスタープランにおいて産業拠点（工業ゾーン）とされており、土地利用との整合性が図られている。	0	無	一団の工業団地として造成されたため。	造成完了に伴う字地番の変更
	国見町		国見町大字山崎字下亀田	3番1	工業地域							
	国見町		国見町大字山崎字下亀田	3番7	工業地域							
	国見町		国見町大字山崎字下亀田	3番8	工業地域							
	国見町		国見町大字山崎字下亀田	3番10	工業地域							
	国見町		国見町大字山崎字下亀田	3番12	工業地域							
	国見町		国見町大字山崎字下亀田	3番13	工業地域							
	国見町		国見町大字山崎字下亀田	3番16	工業地域							
	国見町		国見町大字山崎字下亀田	3番29	工業地域							
	国見町		国見町大字山崎字下亀田	5番1	工業地域							
	国見町		国見町大字山崎字下亀田	5番7	工業地域							
	国見町		国見町大字山崎字下亀田	5番15	工業地域							
	国見町		国見町大字山崎字下亀田	5番16	工業地域							
	国見町		国見町大字山崎字下亀田	6番3	工業地域							
	国見町		国見町大字山崎字下亀田	12番2	工業地域							
	国見町		国見町大字山崎字下亀田	13番3	工業地域							
	国見町		国見町大字山崎字下亀田	38番2	工業地域							
	国見町		国見町大字山崎字上亀田	2番1	工業地域							

	市町村	箇所名	地名	地番	用途	面積（h a）	概要及びインフラの整備状況	土地利用関係の諸計画との関係	農用地区域面積（h a）	市街化調整区域の有無	区域設定の理由	備考
	国見町		国見町大字山崎字上亀田	2番2	工業地域							
	国見町		国見町大字山崎字上亀田	4番	工業地域							
	国見町		国見町大字山崎字上亀田	5番1	工業地域							
	国見町		国見町大字山崎字上亀田	5番2	工業地域							
	国見町		国見町大字山崎字上亀田	5番5	工業地域							
	国見町		国見町大字山崎字上亀田	6番2	工業地域							
	国見町		国見町大字山崎字上亀田	7番3	工業地域							
	国見町		国見町大字山崎字上亀田	13番2	工業地域							
	国見町		国見町大字山崎字上亀田	20番	工業地域							
	国見町		国見町大字山崎字上亀田	21番1	工業地域							
	国見町		国見町大字山崎字上亀田	23番1	工業地域							
	国見町		国見町大字山崎字上亀田	23番2	工業地域							
	国見町		国見町大字山崎字小林	4番2	工業地域							
	国見町		国見町大字山崎字小林	4番10	工業地域							
	国見町		国見町大字山崎字小林	4番76	工業地域							
	国見町		国見町大字山崎字小林後	1番1	工業地域							
	国見町		国見町大字山崎字小林後	1番7	工業地域							
	国見町		国見町大字山崎字伝馬田	2番1	工業地域							
	国見町		国見町大字山崎字伝馬田	2番3	工業地域							
	国見町		国見町大字山崎字伝馬田	2番7	工業地域							
	国見町		国見町大字山崎字江下	1番1	工業地域							
	国見町		国見町大字山崎字江下	1番4	工業地域							
	国見町		国見町大字山崎字江下	11番3	工業地域							
	国見町		国見町大字山崎字江下	26番2	工業地域							
	国見町		国見町大字山崎字江下	28番1	工業地域							
	国見町		国見町大字山崎字江下	29番1	工業地域							
	国見町		国見町大字山崎字江下	30番1	工業地域							
	国見町		国見町大字山崎字江下	31番1	工業地域							
	国見町		国見町大字山崎字小林西	3番2	工業地域							
	国見町		国見町大字山崎字小林西	3番4	工業地域							
	国見町		国見町大字山崎字小林西	11番4	工業地域							
	国見町		国見町大字山崎字小林西	26番3	工業地域							
	国見町		国見町大字山崎字堰下	25番1	工業地域							
	国見町		国見町大字山崎字堰下	26番1	工業地域							
	国見町		国見町大字山崎字堰下	27番1	工業地域							
	国見町		国見町大字山崎字堰上	1番1	工業地域							
	国見町		国見町大字山崎字堰上	1番2	工業地域							
	国見町		国見町大字山崎字堰上	1番3	工業地域							
	国見町		国見町大字山崎字堰上	2番	工業地域							
	国見町		国見町大字山崎字堰上	3番1	工業地域							
	国見町		国見町大字山崎字堰上	3番4	工業地域							
	国見町		国見町大字山崎字堰上	3番5	工業地域							
	国見町		国見町大字山崎字堰上	3番6	工業地域							
	国見町		国見町大字山崎字堰上	3番8	工業地域							
	国見町		国見町大字山崎字堰上	9番1	工業地域							
	国見町		国見町大字山崎字堰上	12番4	工業地域							
	国見町		国見町大字山崎字手倉町	3番1	工業地域							
	国見町		国見町大字山崎字手倉町	3番4	工業地域							
	国見町		国見町大字山崎字手倉町	3番5	工業地域							
	国見町		国見町大字山崎字手倉町	3番10	工業地域							
	国見町		国見町大字山崎字柴崎	1番1	工業地域							
	国見町		国見町大字山崎字柴崎	1番3	工業地域							
	国見町		国見町大字山崎字柴崎	1番6	工業地域							
	国見町		国見町大字山崎字柴崎	1番7	工業地域							
	国見町		国見町大字山崎字柴崎	1番8	工業地域							
	国見町		国見町大字山崎字柴崎	6番2	工業地域							
	国見町		国見町大字山崎字柴崎	9番	工業地域							
	国見町		国見町大字山崎字柴崎	10番4	工業地域							
	国見町		国見町大字山崎字柴崎	11番7	工業地域							
	国見町		国見町大字山崎字深町	4番2	工業地域							
	国見町		国見町大字山崎字深町	4番8	工業地域							
	国見町		国見町大字山崎字深町	5番1	工業地域							
	国見町		国見町大字山崎字深町	5番5	工業地域							
	国見町		国見町大字山崎字深町	6番3	工業地域							
106	国見町	小坂工業団地	国見町大字小坂字木八丁	34番3	準工業地域		7.1 製造業を中心とする約11事業所が立地しており、JR東北本線藤田駅及び東北自動車道国見ICに隣接し、交通インフラは充実した場所である。	市都市計画マスタープランにおいて産業拠点（工業ゾーン）とされており、土地利用との整合性が図られている。	0	無	旧来より工業が集積されている区域であるため。	
	国見町		国見町大字小坂字木八丁	36番1	準工業地域							
	国見町		国見町大字小坂字木八丁	37番1	準工業地域							
	国見町		国見町大字小坂字木八丁	41番1	準工業地域							
	国見町		国見町大字小坂字木八丁	43番3	準工業地域							
	国見町		国見町大字小坂字木八丁	54番	準工業地域							
	国見町		国見町大字小坂字前	1番1	準工業地域							
	国見町		国見町大字小坂字前	3番1	準工業地域							
	国見町		国見町大字小坂字前	3番3	準工業地域							
	国見町		国見町大字小坂字前	4番1	準工業地域							
	国見町		国見町大字小坂字前	5番1	準工業地域							
	国見町		国見町大字小坂字前	5番2	準工業地域							
	国見町		国見町大字小坂字前	6番1	準工業地域							
	国見町		国見町大字小坂字前	8番1	準工業地域							
	国見町		国見町大字小坂字前	9番1	準工業地域							
	国見町		国見町大字小坂字前	19番1	準工業地域							
	国見町		国見町大字小坂字前	42番3	準工業地域							
	国見町		国見町大字小坂字町田	2番1	準工業地域							
	国見町		国見町大字小坂字町田	2番6	準工業地域							
	国見町		国見町大字小坂字町田	2番7	準工業地域							
	国見町		国見町大字小坂字町田	2番8	準工業地域							
	国見町		国見町大字小坂字町田	2番9	準工業地域							
	国見町		国見町大字小坂字町田	2番10	準工業地域							
	国見町		国見町大字小坂字町田	2番11	準工業地域							
	国見町		国見町大字小坂字町田	26番1	準工業地域							
	国見町		国見町大字小坂字町田	28番	準工業地域							
	国見町		国見町大字小坂字町田	53番	準工業地域							
	国見町		国見町大字小坂字町田	54番	準工業地域							
	国見町		国見町大字小坂字梅ノ町	7番2	準工業地域							
	国見町		国見町大字小坂字梅ノ町	9番1	準工業地域							
	国見町		国見町大字小坂字梅ノ町	9番2	準工業地域							
	国見町		国見町大字小坂字梅ノ町	9番5	準工業地域							
	国見町		国見町大字小坂字梅ノ町	9番8	準工業地域							
	国見町		国見町大字小坂字梅ノ町	9番9	準工業地域							
	国見町		国見町大字小坂字梅ノ町	20番	準工業地域							

	市町村	箇所名	地名	地番	用途	面積（h a）	概要及びインフラの整備状況	土地利用関係の諸計画との関係	農用地区域面積（h a）	市街化調整区域の有無	区域設定の理由	備考
	国見町		国見町大字小坂字梅ノ町	2 1 番	準工業地域							
	国見町		国見町大字小坂字梅ノ町	2 2 番 1	準工業地域							
	国見町		国見町大字小坂字梅ノ町	2 2 番 6	準工業地域							
	国見町		国見町大字小坂字梅ノ町	3 2 番	準工業地域							
	国見町		国見町大字小坂字塚田	2 7 番 1	準工業地域							
	国見町		国見町大字小坂字塚田	4 9 番 1	準工業地域							
	国見町		国見町大字小坂字塚田	5 4 番	準工業地域							
	国見町		国見町大字小坂字北窪	1 番 1	準工業地域							
	国見町		国見町大字小坂字北窪	1 番 5	準工業地域							
107	国見町	駅前地区	国見町大字山崎字北町田	3 番 1	準工業地域	1. 1	1事業所が立地しており、JR東北本線藤田駅及び東北自動車道国見ICに隣接し、交通インフラは充実した場所である。	市都市計画マスタープランにおいて産業拠点（工業ゾーン）とされており、土地利用との整合性が図られている。	0	無	旧来より工業が集積されている区域であるため。	
	国見町		国見町大字山崎字南町田	2 2 番 3	準工業地域							
	国見町		国見町大字山崎字南町田	2 2 番 1 0	準工業地域							
	国見町		国見町大字山崎字南町田	2 7 番 1	準工業地域							
	国見町		国見町大字山崎字南町田	2 7 番 3	準工業地域							
	国見町		国見町大字山崎字南町田	2 7 番 4	準工業地域							
	国見町		国見町大字山崎字南町田	2 7 番 7	準工業地域							
	国見町		国見町大字山崎字南町田	2 8 番 1	準工業地域							
	国見町		国見町大字山崎字南町田	2 8 番 7	準工業地域							
	国見町		国見町大字山崎字南町田	2 8 番 8	準工業地域							
	国見町		国見町大字山崎字南町田	2 8 番 1 0	準工業地域							
	国見町		国見町大字山崎字南町田	2 9 番 6	準工業地域							
	国見町		国見町大字山崎字南町田	2 9 番 7	準工業地域							
	国見町		国見町大字小坂字笹ノ口	1 5 番 1	準工業地域							
	国見町		国見町大字小坂字笹ノ口	2 4 番 1	準工業地域							
108	川俣町	西部工業団地	川俣町大字鶴沢字雁ヶ作	9 1	用途無指定区域	7. 7	用水：給水本管φ1 5 0 mm、各区画引込管φ7 5 mm、動水圧0. 1 8 Mpa、最大給水量2 0 0 m ³ /日（目安） 電力：団地内に普通高圧線配線引込済み。普通高圧6 k V・特別高圧6 0 k V・川俣変電所5. 5 k m ガス：プロパンガス対応 排水：下水道なし（合併処理浄化槽） 国道114号まで3分	都市計画区域内	0	なし	本町は既存の工業団地や企業の集中している地区を対象に促進区域を設定しています。	
	川俣町		川俣町大字鶴沢字雁ヶ作	9 2	用途無指定区域							
	川俣町		川俣町大字鶴沢字雁ヶ作	9 3	用途無指定区域							
109	川俣町	中山工業団地	川俣町大字鶴沢字村社前	3 5－5	工業地域	7. 9	用水：500m ³ /日 排水：下水道なし（合併処理浄化槽） 国道114号まで1分	都市計画区域内	0	なし	本町は既存の工業団地や企業の集中している地区を対象に促進区域を設定しています。	
	川俣町		川俣町大字鶴沢字中山	1－8	工業地域							
	川俣町		川俣町大字鶴沢字中山	1－9	工業地域							
	川俣町		川俣町大字鶴沢字中山	1－1 0	工業地域							
	川俣町		川俣町大字鶴沢字中山	1－1 1	工業地域							
	川俣町		川俣町大字鶴沢字中山	1－1 2	工業地域							
	川俣町		川俣町大字鶴沢字中山	1－1 3	工業地域							
	川俣町		川俣町大字鶴沢字中山	1－1 4	工業地域							
	川俣町		川俣町大字鶴沢字中山	1－1 5	工業地域							
	川俣町		川俣町大字鶴沢字中山	1－1 6	工業地域							
	川俣町		川俣町大字鶴沢字中山	1－1 7	工業地域							
	川俣町		川俣町大字鶴沢字中山	1－1 8	工業地域							
	川俣町		川俣町大字鶴沢字中山	1－1 9	工業地域							
	川俣町		川俣町大字鶴沢字中山	1－2 0	工業地域							
	川俣町		川俣町大字鶴沢字中山	1－2 1	工業地域							
	川俣町		川俣町大字鶴沢字中山	1－2 2	工業地域							
	川俣町		川俣町大字鶴沢字中山	1－2 5	工業地域							
	川俣町		川俣町大字鶴沢字中山	1－2 6	工業地域							
	川俣町		川俣町大字鶴沢字中山	1－2 7	工業地域							
	川俣町		川俣町大字鶴沢字中山	1－2 8	工業地域							
	川俣町		川俣町大字鶴沢字中山	1－2 9	工業地域							
	川俣町		川俣町大字鶴沢字中山	1－3 1	工業地域							
	川俣町		川俣町大字鶴沢字中山	1－3 2	工業地域							
	川俣町		川俣町大字鶴沢字中山	1－3 3	工業地域							
	川俣町		川俣町大字鶴沢字中山	1－3 5	工業地域							
	川俣町		川俣町大字鶴沢字中山	1－3 6	工業地域							
	川俣町		川俣町大字鶴沢字中山	1－3 7	工業地域							
	川俣町		川俣町大字鶴沢字中山	1－3 8	工業地域							
	川俣町		川俣町大字鶴沢字中山	1－3 9	工業地域							
	川俣町		川俣町大字鶴沢字中山	2 4－2	工業地域							
	川俣町		川俣町大字鶴沢字中山	3 0－9	工業地域							
	川俣町		川俣町大字鶴沢字中山	3 2－2	工業地域							
110	川俣町	飯坂工業団地	川俣町飯坂字梅ノ窪	1 9－6	工業地域	15	水道あり 排水：下水道なし（合併処理浄化槽） 国道114号まで5分	都市計画区域内	0	なし	本町は既存の工業団地や企業の集中している地区を対象に促進区域を設定しています。	
	川俣町		川俣町飯坂字梅ノ窪	2 3－8	工業地域							
	川俣町		川俣町飯坂字梨窪	1 2－5	工業地域							
	川俣町		川俣町飯坂字八反田	1－6	工業地域							
	川俣町		川俣町飯坂字稗ヶ作	3－3	工業地域							
	川俣町		川俣町飯坂字稗ヶ作	4－3	工業地域							
	川俣町		川俣町飯坂字稗ヶ作	6－1	工業地域							
	川俣町		川俣町飯坂字稗ヶ作	8	工業地域							
	川俣町		川俣町飯坂字稗ヶ作	2 7	工業地域							
	川俣町		川俣町飯坂字稗ヶ作	2 8	工業地域							
	川俣町		川俣町飯坂字稗ヶ作	4 0	工業地域							
	川俣町		川俣町飯坂字稗ヶ作	4 3	工業地域							
	川俣町		川俣町飯坂字稗ヶ作	4 4	工業地域							
	川俣町		川俣町飯坂字東柳	1 7	工業地域							
	川俣町		川俣町飯坂字古内	1 5	工業地域							
	川俣町		川俣町飯坂字古内	1 7	工業地域							
	川俣町		川俣町飯坂字古内	1 8	工業地域							
	川俣町		川俣町飯坂字古内	1 9	工業地域							
	川俣町		川俣町飯坂字古内	2 0	工業地域							
	川俣町		川俣町飯坂字古内	2 6	工業地域							
	川俣町		川俣町飯坂字古内	2 7－2	工業地域							
	川俣町		川俣町飯坂字古内	3 1－1	工業地域							
	川俣町		川俣町飯坂字古内	3 2	工業地域							
	川俣町		川俣町飯坂字古内	3 3－2	工業地域							
	川俣町		川俣町飯坂字古内	3 3－3	工業地域							
	川俣町		川俣町飯坂字古内	3 4－2	工業地域							
	川俣町		川俣町飯坂字古内	3 5－1	工業地域							
	川俣町		川俣町飯坂字古内	5 8－2	工業地域							
	川俣町		川俣町飯坂字古内	5 9	工業地域							

	市町村	箇所名	地名	地番	用途	面積（h a）	概要及びインフラの整備状況	土地利用関係の諸計画との関係	農用地区域面積（h a）	市街化調整区域の有無	区域設定の理由	備考
	川俣町		川俣町飯坂字古内	8 9	工業地域							
	川俣町		川俣町飯坂字前中居	1－1	工業地域							
	川俣町		川俣町飯坂字前中居	3－1	工業地域							
	川俣町		川俣町飯坂字前中居	2 3－1	工業地域							
	川俣町		川俣町飯坂字前中居	2 4－1	工業地域							
	川俣町		川俣町飯坂字前中居	2 5－1	工業地域							
	川俣町		川俣町飯坂字前中居	2 6－1	工業地域							
	川俣町		川俣町飯坂字前中居	2 7－1	工業地域							
	川俣町		川俣町飯坂字前中居	2 8－1	工業地域							
	川俣町		川俣町飯坂字前中居	2 9－1	工業地域							
	川俣町		川俣町飯坂字前中居	4 0	工業地域							
	川俣町		川俣町飯坂字前中居	4 5	工業地域							
	川俣町		川俣町飯坂字前中居	9 5	工業地域							
	川俣町		川俣町飯坂字前中居	9 7	工業地域							
	川俣町		川俣町飯坂字前中居	1 0 2	工業地域							
	川俣町		川俣町飯坂字前中居	1 0 3	工業地域							
	川俣町		川俣町飯坂字前中居	1 0 9	工業地域							
	川俣町		川俣町飯坂字前中居	1 1 6	工業地域							
	川俣町		川俣町飯坂字前中居	1 4 5	工業地域							
	川俣町		川俣町飯坂字前中居	1 4 6	工業地域							
	川俣町		川俣町飯坂字前中居	1 4 7	工業地域							造成完了に伴う字地番の変更
	川俣町		川俣町飯坂字前中居	1 5 0	工業地域							造成完了に伴う字地番の変更
	川俣町		川俣町飯坂字前中居	1 5 5	工業地域							
	川俣町		川俣町飯坂字前中居	1 5 6	工業地域							
	川俣町		川俣町飯坂字前中居	1 6 2	工業地域							
	川俣町		川俣町飯坂字前中居	1 6 3	工業地域							
	川俣町		川俣町飯坂字前中居	1 6 4	工業地域							
	川俣町		川俣町飯坂字前中居	1 6 5	工業地域							
	川俣町		川俣町飯坂字前中居	1 6 6	工業地域							
	川俣町		川俣町飯坂字前中居	1 6 7	工業地域							
	川俣町		川俣町飯坂字前中居	1 6 8	工業地域							
	川俣町		川俣町飯坂字前中居	1 6 9	工業地域							
	川俣町		川俣町飯坂字前中居	1 7 0	工業地域							
	川俣町		川俣町飯坂字前中居	1 7 1	工業地域							
	川俣町		川俣町飯坂字前中居	1 7 2	工業地域							
	川俣町		川俣町飯坂字前中居	1 7 3	工業地域							
	川俣町		川俣町飯坂字前中居	1 7 5	工業地域							
	川俣町		川俣町飯坂字前中居	1 7 6	工業地域							
	川俣町		川俣町飯坂字前中居	1 7 7	工業地域							
	川俣町		川俣町飯坂字前中居	1 7 8	工業地域							
	川俣町		川俣町飯坂字前中居	1 7 9	工業地域							
	川俣町		川俣町飯坂字前中居	1 8 0	工業地域							
	川俣町		川俣町飯坂字前中居	1 8 1	工業地域							
	川俣町		川俣町飯坂字前中居	1 8 2	工業地域							
	川俣町		川俣町飯坂字前中居	1 8 3	工業地域							
	川俣町		川俣町飯坂字前中居	1 8 4	工業地域							
	川俣町		川俣町飯坂字前中居	1 8 5	工業地域							
	川俣町		川俣町飯坂字前中居	1 8 6	工業地域							
	川俣町		川俣町飯坂字前中居	1 8 7	工業地域							
	川俣町		川俣町飯坂字前中居	1 8 8	工業地域							
	川俣町		川俣町飯坂字前中居	1 8 9	工業地域							
	川俣町		川俣町飯坂字前中居	1 9 3	工業地域							
	川俣町		川俣町飯坂字南古堂道内	1 7	工業地域							
	川俣町		川俣町飯坂字南古堂道内	1 9－3	工業地域							
111	川俣町	山木屋工業団地	川俣町山木屋字上松林山	1－1	都市計画区域外	1.7	水道なし 排水：下水道なし（合併処理浄化槽） 国道114号まで1分	都市計画区域外	0	なし	本町は既存の工業団地や企業の集中している地区を対象に促進区域を設定しています。	
	川俣町		川俣町山木屋字上松林山	2－1 0	都市計画区域外							
	川俣町		川俣町山木屋字上松林山	2－1 1	都市計画区域外							
112	川俣町	鶴沢西ノ平・向田	川俣町大字鶴沢字西ノ平	1－1	用途無指定区域	1.9	水道あり 排水：下水道なし（合併処理浄化槽） 国道114号まで1分	都市計画区域内	0	なし	本町は既存の工業団地や企業の集中している地区を対象に促進区域を設定しています。	
	川俣町		川俣町大字鶴沢字西ノ平	1－2	用途無指定区域							
	川俣町		川俣町大字鶴沢字西ノ平	1－3	用途無指定区域							
	川俣町		川俣町大字鶴沢字西ノ平	3－3	用途無指定区域							
	川俣町		川俣町大字鶴沢字西ノ平	3－4	用途無指定区域							
	川俣町		川俣町大字鶴沢字西ノ平	3－5	用途無指定区域							
	川俣町		川俣町大字鶴沢字西ノ平	3－1 0	用途無指定区域							
	川俣町		川俣町大字鶴沢字西ノ平	4－2	用途無指定区域							
	川俣町		川俣町大字鶴沢字西ノ平	4－3	用途無指定区域							
	川俣町		川俣町大字鶴沢字西ノ平	4－4	用途無指定区域							
	川俣町		川俣町大字鶴沢字西ノ平	1 0	用途無指定区域							
	川俣町		川俣町大字鶴沢字西ノ平	1 1－1	用途無指定区域							
	川俣町		川俣町大字鶴沢字西ノ平	1 1－3	用途無指定区域							
	川俣町		川俣町大字鶴沢字西ノ平	1 1－7	用途無指定区域							
	川俣町		川俣町大字鶴沢字西ノ平	1 9－1	用途無指定区域							
	川俣町		川俣町大字鶴沢字向田	1－1	用途無指定区域							
	川俣町		川俣町大字鶴沢字向田	1－2	用途無指定区域							
	川俣町		川俣町大字鶴沢字向田	2－1	用途無指定区域							
	川俣町		川俣町大字鶴沢字向田	2－4	用途無指定区域							
	川俣町		川俣町大字鶴沢字向田	1 1－1	用途無指定区域							
	川俣町		川俣町大字鶴沢字向田	1 1－5	用途無指定区域							
	川俣町		川俣町大字鶴沢字向田	1 1－6	用途無指定区域							
	川俣町		川俣町大字鶴沢字向田	1 2－1	用途無指定区域							
	川俣町		川俣町大字鶴沢字向田	2 1－1	用途無指定区域							
	川俣町		川俣町大字鶴沢字向田	2 1－3	用途無指定区域							
	川俣町		川俣町大字鶴沢字向田	2 2－1	用途無指定区域							
113	川俣町	鶴沢笛田	川俣町大字鶴沢字笛田	4－2	工業地域	2	水道あり 排水：下水道なし（合併処理浄化槽） 国道114号まで1分	都市計画区域内	0	なし	本町は既存の工業団地や企業の集中している地区を対象に促進区域を設定しています。	
	川俣町		川俣町大字鶴沢字笛田	4－3	工業地域							
	川俣町		川俣町大字鶴沢字笛田	1 3－1	工業地域							
	川俣町		川俣町大字鶴沢字笛田	1 4－1	工業地域							
	川俣町		川俣町大字鶴沢字笛田	2 8－1	工業地域							
	川俣町		川俣町大字鶴沢字笛田	2 8－3	工業地域							
	川俣町		川俣町大字鶴沢字笛田	2 9	工業地域							
	川俣町		川俣町大字鶴沢字笛田	3 0	工業地域							
	川俣町		川俣町大字鶴沢字笛田	3 1－1	工業地域							
	川俣町		川俣町大字鶴沢字笛田	3 3－1	工業地域							
	川俣町		川俣町大字鶴沢字笛田	3 4－1	工業地域							

	市町村	箇所名	地名	地番	用途	面積（h a）	概要及びインフラの整備状況	土地利用関係の諸計画との関係	農用地区域面積（h a）	市街化調整区域の有無	区域設定の理由	備考
	川俣町		川俣町大字鶴沢字笛田	3 5	工業地域							
	川俣町		川俣町大字鶴沢字笛田	3 6－1	工業地域							
	川俣町		川俣町大字鶴沢字笛田	3 6－2	工業地域							
	川俣町		川俣町大字鶴沢字笛田	3 7－1	工業地域							
	川俣町		川俣町大字鶴沢字笛田	3 8－1	工業地域							
	川俣町		川俣町大字鶴沢字笛田	3 9－1	工業地域							
	川俣町		川俣町大字鶴沢字笛田	4 0	工業地域							
	川俣町		川俣町大字鶴沢字笛田	4 3－1	工業地域							
	川俣町		川俣町大字鶴沢字笛田	4 4－1	工業地域							
	川俣町		川俣町大字鶴沢字笛田	4 5－1	工業地域							
	川俣町		川俣町大字鶴沢字笛田	4 6	工業地域							
	川俣町		川俣町大字鶴沢字笛田	4 7	工業地域							
	川俣町		川俣町大字鶴沢字笛田	4 8－1	工業地域							
	川俣町		川俣町大字鶴沢字笛田	4 9－1	工業地域							
	川俣町		川俣町大字鶴沢字笛田	5 0	工業地域							
	川俣町		川俣町大字鶴沢字笛田	5 1－1	工業地域							
	川俣町		川俣町大字鶴沢字笛田	5 3－1	工業地域							
	川俣町		川俣町大字鶴沢字笛田	5 4	工業地域							
	川俣町		川俣町大字鶴沢字笛田	5 5	工業地域							
	川俣町		川俣町大字鶴沢字笛田	5 6	工業地域							
	川俣町		川俣町大字鶴沢字笛田	5 7	工業地域							
	川俣町		川俣町大字鶴沢字笛田	5 8－1	工業地域							
	川俣町		川俣町大字鶴沢字笛田	5 9－1	工業地域							
	川俣町		川俣町大字鶴沢字笛田	6 0－1	工業地域							
114	川俣町	小神赤羽根・赤根山・大老内	川俣町大字小神字赤羽根	1－1	用途無指定区域	1.7	水道あり 排水：下水道なし（合併処理浄化槽） 国道114号まで3分	都市計画区域内	0	なし	本町は既存の工業団地や企業の集中している地区を対象に促進区域を設定しています。	
	川俣町		川俣町大字小神字赤羽根	1－2	用途無指定区域							
	川俣町		川俣町大字小神字赤羽根	2	用途無指定区域							
	川俣町		川俣町大字小神字赤羽根	4－1	用途無指定区域							
	川俣町		川俣町大字小神字赤羽根	4－2	用途無指定区域							
	川俣町		川俣町大字小神字赤羽根	5－1	用途無指定区域							
	川俣町		川俣町大字小神字赤羽根	5－2	用途無指定区域							
	川俣町		川俣町大字小神字赤羽根	7－1	用途無指定区域							
	川俣町		川俣町大字小神字赤羽根	9	用途無指定区域							
	川俣町		川俣町大字小神字赤羽根	1 0	用途無指定区域							
	川俣町		川俣町大字小神字赤羽根	1 1－1	用途無指定区域							
	川俣町		川俣町大字小神字赤羽根	1 4	用途無指定区域							
	川俣町		川俣町大字小神字赤羽根	1 6	用途無指定区域							
	川俣町		川俣町大字小神字赤羽根	1 8	用途無指定区域							
	川俣町		川俣町大字小神字赤羽根	1 9－1	用途無指定区域							
	川俣町		川俣町大字小神字赤羽根	2 0－1	用途無指定区域							
	川俣町		川俣町大字小神字赤羽根	2 0－2	用途無指定区域							
	川俣町		川俣町大字小神字赤羽根	2 1－1	用途無指定区域							
	川俣町		川俣町大字小神字赤羽根	2 1－2	用途無指定区域							
	川俣町		川俣町大字小神字赤羽根	2 1－4	用途無指定区域							
	川俣町		川俣町大字小神字赤羽根	2 5－2	用途無指定区域							
	川俣町		川俣町大字小神字赤羽根	2 7－3	用途無指定区域							
	川俣町		川俣町大字小神字赤羽根	3 2－8	用途無指定区域							
	川俣町		川俣町大字小神字赤羽根	6 2	用途無指定区域							
	川俣町		川俣町大字小神字赤羽根	6 3	用途無指定区域							
	川俣町		川俣町大字小神字赤根山	1 6－2	用途無指定区域							
	川俣町		川俣町大字小神字大老内	1 4－1	用途無指定区域							
	川俣町		川俣町大字小神字大老内	1 4－4	用途無指定区域							
	川俣町		川俣町大字小神字大老内	3 2	用途無指定区域							
115	川俣町	秋山仲田	川俣町大字秋山字仲田	2－2	都市計画区域外	1	水道あり 排水：下水道なし（合併処理浄化槽） 国道114号まで3分	都市計画区域外	0	なし	本町は既存の工業団地や企業の集中している地区を対象に促進区域を設定しています。	
	川俣町		川俣町大字秋山字仲田	2－6	都市計画区域外							
	川俣町		川俣町大字秋山字仲田	5	都市計画区域外							
	川俣町		川俣町大字秋山字仲田	6 8－2	都市計画区域外							
	川俣町		川俣町大字秋山字仲田	6 9－1	都市計画区域外							
	川俣町		川俣町大字秋山字仲田	6 9－2	都市計画区域外							
	川俣町		川俣町大字秋山字仲田	7 0－1	都市計画区域外							
	川俣町		川俣町大字秋山字仲田	7 1	都市計画区域外							
	川俣町		川俣町大字秋山字仲田	7 2－1	都市計画区域外							
	川俣町		川俣町大字秋山字仲田	7 3－1	都市計画区域外							
	川俣町		川俣町大字秋山字仲田	7 5	都市計画区域外							
	川俣町		川俣町大字秋山字仲田	8 1－2	都市計画区域外							
	川俣町		川俣町大字秋山字仲田	8 1－3	都市計画区域外							
	川俣町		川俣町大字秋山字仲田	8 1－4	都市計画区域外							
	川俣町		川俣町大字秋山字仲田	8 6	都市計画区域外							
116	川俣町	羽田産業団地	川俣町大字羽田字曾利田	1 0－1	都市計画区域外	2.1	水道あり 排水：下水道なし（合併処理浄化槽） 国道114号まで2分	都市計画区域外	0	なし	本町は既存の工業団地や企業の集中している地区を対象に促進区域を設定しています。	
	川俣町		川俣町大字羽田字曾利田	1 0－3	都市計画区域外							
117	川俣町	小綱木上戸ノ内	川俣町小綱木字上戸ノ内	1－1	用途無指定区域	1.2	水道あり 排水：下水道なし（合併処理浄化槽） 国道114号まで1分	都市計画区域内	0	なし	本町は既存の工業団地や企業の集中している地区を対象に促進区域を設定しています。	
	川俣町		川俣町小綱木字上戸ノ内	2－2	用途無指定区域							
	川俣町		川俣町小綱木字上戸ノ内	3－1	用途無指定区域							
	川俣町		川俣町小綱木字上戸ノ内	3－2	用途無指定区域							
	川俣町		川俣町小綱木字上戸ノ内	4	用途無指定区域							
	川俣町		川俣町小綱木字上戸ノ内	5－1	用途無指定区域							
	川俣町		川俣町小綱木字上戸ノ内	5－2	用途無指定区域							
	川俣町		川俣町小綱木字上戸ノ内	5－3	用途無指定区域							
	川俣町		川俣町小綱木字上戸ノ内	8	用途無指定区域							
	川俣町		川俣町小綱木字上戸ノ内	8－2	用途無指定区域							
	川俣町		川俣町小綱木字上戸ノ内	1 0－2	用途無指定区域							
	川俣町		川俣町小綱木字上戸ノ内	1 1－1	用途無指定区域							
	川俣町		川俣町小綱木字上戸ノ内	1 1－2	用途無指定区域							
	川俣町		川俣町小綱木字上戸ノ内	1 2－1	用途無指定区域							
	川俣町		川俣町小綱木字上戸ノ内	1 2－2	用途無指定区域							
	川俣町		川俣町小綱木字上戸ノ内	2 3－1	用途無指定区域							
	川俣町		川俣町小綱木字上戸ノ内	2 3－2	用途無指定区域							
	川俣町		川俣町小綱木字上戸ノ内	2 3－3	用途無指定区域							
	川俣町		川俣町小綱木字上戸ノ内	2 4－1	用途無指定区域							
	川俣町		川俣町小綱木字上戸ノ内	2 4－2	用途無指定区域							
	川俣町		川俣町小綱木字上戸ノ内	7 4－1	用途無指定区域							

	市町村	箇所名	地名	地番	用途	面積（h a）	概要及びインフラの整備状況	土地利用関係の諸計画との関係	農用地区域面積（h a）	市街化調整区域の有無	区域設定の理由	備考
	川俣町		川俣町小綱木字上戸ノ内	7 4－2	用途無指定区域							
	川俣町		川俣町小綱木字上戸ノ内	7 5－1	用途無指定区域							
	川俣町		川俣町小綱木字上戸ノ内	7 5－2	用途無指定区域							
	川俣町		川俣町小綱木字上戸ノ内	7 6	用途無指定区域							
	川俣町		川俣町小綱木字上戸ノ内	7 7	用途無指定区域							
	川俣町		川俣町小綱木字上戸ノ内	7 9－1	用途無指定区域							
	川俣町		川俣町小綱木字上戸ノ内	7 9－2	用途無指定区域							
	川俣町		川俣町小綱木字上戸ノ内	8 1－1	用途無指定区域							
	川俣町		川俣町小綱木字上戸ノ内	8 1－2	用途無指定区域							
	川俣町		川俣町小綱木字上戸ノ内	8 2	用途無指定区域							
	川俣町		川俣町小綱木字上戸ノ内	8 3	用途無指定区域							
	川俣町		川俣町小綱木字上戸ノ内	8 4－1	用途無指定区域							
	川俣町		川俣町小綱木字上戸ノ内	8 4－2	用途無指定区域							
	川俣町		川俣町小綱木字上戸ノ内	8 5－1	用途無指定区域							
	川俣町		川俣町小綱木字上戸ノ内	8 5－2	用途無指定区域							
	川俣町		川俣町小綱木字上戸ノ内	8 6	用途無指定区域							
118	川俣町	羽田残茂内・向・天井・大豆柿久保	川俣町大字羽田字残茂内	5 6－2	用途無指定区域	2.8	水道あり 排水：下水道なし（合併処理浄化槽） 国道114号まで1分	都市計画区域内		0	なし	本町は既存の工業団地や企業の集中している地区を対象に促進区域を設定しています。
	川俣町		川俣町大字羽田字残茂内	6 7－2	用途無指定区域							
	川俣町		川俣町大字羽田字残茂内	6 8－1	用途無指定区域							
	川俣町		川俣町大字羽田字残茂内	6 9	用途無指定区域							
	川俣町		川俣町大字羽田字向	1－1	用途無指定区域							
	川俣町		川俣町大字羽田字向	1－3	用途無指定区域							
	川俣町		川俣町大字羽田字向	1－4	用途無指定区域							
	川俣町		川俣町大字羽田字向	1－5	用途無指定区域							
	川俣町		川俣町大字羽田字向	2－2	用途無指定区域							
	川俣町		川俣町大字羽田字向	3－1	用途無指定区域							
	川俣町		川俣町大字羽田字向	3－4	用途無指定区域							
	川俣町		川俣町大字羽田字向	3－5	用途無指定区域							
	川俣町		川俣町大字羽田字向	3－7	用途無指定区域							
	川俣町		川俣町大字羽田字向	3－1 0	用途無指定区域							
	川俣町		川俣町大字羽田字向	3－1 1	用途無指定区域							
	川俣町		川俣町大字羽田字向	3－1 2	用途無指定区域							
	川俣町		川俣町大字羽田字向	3－1 3	用途無指定区域							
	川俣町		川俣町大字羽田字向	4－3	用途無指定区域							
	川俣町		川俣町大字羽田字天井	1－1	用途無指定区域							
	川俣町		川俣町大字羽田字天井	1－3	用途無指定区域							
	川俣町		川俣町大字羽田字天井	1－4	用途無指定区域							
	川俣町		川俣町大字羽田字天井	1－5	用途無指定区域							
	川俣町		川俣町大字羽田字天井	1－6	用途無指定区域							
	川俣町		川俣町大字羽田字天井	2	用途無指定区域							
	川俣町		川俣町大字羽田字天井	3	用途無指定区域							
	川俣町		川俣町大字羽田字天井	1 8－2	用途無指定区域							
	川俣町		川俣町大字羽田字天井	1 9－1	用途無指定区域							
	川俣町		川俣町大字羽田字天井	1 9－2	用途無指定区域							
	川俣町		川俣町大字羽田字天井	1 9－3	用途無指定区域							
	川俣町		川俣町大字羽田字天井	1 9－4	用途無指定区域							
	川俣町		川俣町大字羽田字天井	1 9－5	用途無指定区域							
	川俣町		川俣町大字羽田字天井	1 9－6	用途無指定区域							
	川俣町		川俣町大字羽田字天井	2 3－1	用途無指定区域							
	川俣町		川俣町大字羽田字天井	2 4	用途無指定区域							
	川俣町		川俣町大字羽田字大豆柿久保	2 1－1	用途無指定区域							
	川俣町		川俣町大字羽田字大豆柿久保	2 1－2	用途無指定区域							
	川俣町		川俣町大字羽田字大豆柿久保	2 3－2	用途無指定区域							
	川俣町		川俣町大字羽田字大豆柿久保	2 4	用途無指定区域							
119	大玉村	向原地区	大玉村大山字向原	22番1	用途無指定区域	23.6	国道4号線沿線、工業集積区域（第1工業団地）	都市計画マスタープラン、国土利用計画との整合性		0	無	国道4号沿道ゾーン、第1工業団地
	大玉村		大玉村大山字向原	22番2	用途無指定区域	無	国道4号沿道ゾーンへの企業進出誘導					
	大玉村		大玉村大山字向原	22番3	用途無指定区域	無	国道4号沿道ゾーンへの企業進出誘導					
	大玉村		大玉村大山字向原	22番4	用途無指定区域	無	国道4号沿道ゾーンへの企業進出誘導					
	大玉村		大玉村大山字向原	22番5	用途無指定区域	無	国道4号沿道ゾーンへの企業進出誘導					
	大玉村		大玉村大山字向原	23番	用途無指定区域	無	国道4号沿道ゾーンへの企業進出誘導					
	大玉村		大玉村大山字向原	24番	用途無指定区域	無	国道4号沿道ゾーンへの企業進出誘導					
	大玉村		大玉村大山字向原	25番1	用途無指定区域	無	国道4号沿道ゾーンへの企業進出誘導					
	大玉村		大玉村大山字向原	25番2	用途無指定区域	無	国道4号沿道ゾーンへの企業進出誘導					
	大玉村		大玉村大山字向原	26番1	用途無指定区域	無	国道4号沿道ゾーンへの企業進出誘導					
	大玉村		大玉村大山字向原	26番2	用途無指定区域	無	国道4号沿道ゾーンへの企業進出誘導					
	大玉村		大玉村大山字向原	26番3	用途無指定区域	無	国道4号沿道ゾーンへの企業進出誘導					
	大玉村		大玉村大山字向原	26番4	用途無指定区域	無	国道4号沿道ゾーンへの企業進出誘導					
	大玉村		大玉村大山字向原	27番	用途無指定区域	無	国道4号沿道ゾーンへの企業進出誘導					
	大玉村		大玉村大山字向原	28番	用途無指定区域	無	第1工業団地					
	大玉村		大玉村大山字向原	29番	用途無指定区域							
	大玉村		大玉村大山字向原	30番1	用途無指定区域							
	大玉村		大玉村大山字向原	30番2	用途無指定区域							
	大玉村		大玉村大山字向原	31番	用途無指定区域							
	大玉村		大玉村大山字向原	32番	用途無指定区域							
	大玉村		大玉村大山字向原	33番1	用途無指定区域							
	大玉村		大玉村大山字向原	33番2	用途無指定区域							
	大玉村		大玉村大山字向原	34番1	用途無指定区域							
	大玉村		大玉村大山字向原	34番2	用途無指定区域							
	大玉村		大玉村大山字向原	34番3	用途無指定区域							
	大玉村		大玉村大山字向原	34番4	用途無指定区域							
	大玉村		大玉村大山字向原	35番1	用途無指定区域							
	大玉村		大玉村大山字向原	35番2	用途無指定区域							
	大玉村		大玉村大山字向原	35番3	用途無指定区域							
	大玉村		大玉村大山字向原	35番4	用途無指定区域							
	大玉村		大玉村大山字向原	35番5	用途無指定区域							
	大玉村		大玉村大山字向原	36番1	用途無指定区域							
	大玉村		大玉村大山字向原	36番12	用途無指定区域							
	大玉村		大玉村大山字向原	36番14	用途無指定区域							
	大玉村		大玉村大山字向原	36番15	用途無指定区域							
	大玉村		大玉村大山字向原	36番16	用途無指定区域							
	大玉村		大玉村大山字向原	36番18	用途無指定区域							
	大玉村		大玉村大山字向原	36番19	用途無指定区域							
	大玉村		大玉村大山字向原	36番2	用途無指定区域							
	大玉村		大玉村大山字向原	36番20	用途無指定区域							
	大玉村		大玉村大山字向原	36番21	用途無指定区域							
	大玉村		大玉村大山字向原	36番3	用途無指定区域							
	大玉村		大玉村大山字向原	36番4	用途無指定区域							

	市町村	簡 所 名	地 名	地番	用途	面積（h a）	概要及びインフラの整備状況	土地利用関係の諸計画との関係	農用地区域面積（h a）	市街化調整区域の有無	区域設定の理由	備考
	大玉村		大玉村大山字向原	193番	用途無指定区域							
	大玉村		大玉村大山字向原	194番1	用途無指定区域							
	大玉村		大玉村大山字向原	194番2	用途無指定区域							
	大玉村		大玉村大山字向原	195番1	用途無指定区域							
	大玉村		大玉村大山字向原	195番3	用途無指定区域							
	大玉村		大玉村大山字向原	197番2	用途無指定区域							
	大玉村		大玉村大山字向原	198番2	用途無指定区域							
	大玉村		大玉村大山字向原	199番2	用途無指定区域							
	大玉村		大玉村大山字向原	199番3	用途無指定区域							
	大玉村		大玉村大山字向原	199番5	用途無指定区域							
	大玉村		大玉村大山字向原	200番3	用途無指定区域							
	大玉村		大玉村大山字向原	200番4	用途無指定区域							
	大玉村		大玉村大山字向原	201番1	用途無指定区域							
	大玉村		大玉村大山字向原	201番2	用途無指定区域							
	大玉村		大玉村大山字向原	202番	用途無指定区域							
	大玉村		大玉村大山字向原	203番	用途無指定区域							
	大玉村		大玉村大山字向原	204番	用途無指定区域							
	大玉村		大玉村大山字向原	205番	用途無指定区域							
	大玉村		大玉村大山字向原	206番	用途無指定区域							
	大玉村		大玉村大山字向原	207番	用途無指定区域							
	大玉村		大玉村大山字向原	208番	用途無指定区域							
	大玉村		大玉村大山字向原	209番	用途無指定区域							
	大玉村		大玉村大山字向原	210番	用途無指定区域							
	大玉村		大玉村大山字向原	211番	用途無指定区域							
	大玉村		大玉村大山字向原	212番	用途無指定区域							
	大玉村		大玉村大山字向原	213番	用途無指定区域							
	大玉村		大玉村大山字向原	214番	用途無指定区域							
	大玉村		大玉村大山字向原	215番	用途無指定区域							
	大玉村		大玉村大山字向原	216番	用途無指定区域							
	大玉村		大玉村大山字向原	217番	用途無指定区域							
	大玉村		大玉村大山字向原	218番	用途無指定区域							
	大玉村		大玉村大山字向原	219番1	用途無指定区域							
	大玉村		大玉村大山字向原	219番3	用途無指定区域							
	大玉村		大玉村大山字向原	219番4	用途無指定区域							
	大玉村		大玉村大山字向原	220番3	用途無指定区域							
	大玉村		大玉村大山字向原	220番4	用途無指定区域							
	大玉村		大玉村大山字向原	220番5	用途無指定区域							
	大玉村		大玉村大山字向原	220番6	用途無指定区域							
	大玉村		大玉村大山字向原	221番	用途無指定区域							
	大玉村		大玉村大山字向原	222番	用途無指定区域							
	大玉村		大玉村大山字向原	223番	用途無指定区域							
	大玉村		大玉村大山字向原	232番2	用途無指定区域							
	大玉村		大玉村大山字向原	237番2	用途無指定区域							
	大玉村		大玉村大山字向原	245番2	用途無指定区域							
	大玉村		大玉村大山字向原	246番2	用途無指定区域							
	大玉村		大玉村大山字向原	247番1	用途無指定区域							
	大玉村		大玉村大山字向原	248番1	用途無指定区域							
	大玉村		大玉村大山字向原	283番2	用途無指定区域							
	大玉村		大玉村大山字向原	283番3	用途無指定区域							
	大玉村		大玉村大山字向原	285番1	用途無指定区域							
	大玉村		大玉村大山字向原	286番1	用途無指定区域							
	大玉村		大玉村大山字向原	287番1	用途無指定区域							
	大玉村		大玉村大山字向原	288番1	用途無指定区域							
	大玉村		大玉村大山字向原	289番1	用途無指定区域							
	大玉村		大玉村大山字向原	290番	用途無指定区域							
	大玉村		大玉村大山字向原	291番1	用途無指定区域							
	大玉村		大玉村大山字向原	291番2	用途無指定区域							
	大玉村		大玉村大山字向原	292番1	用途無指定区域							
	大玉村		大玉村大山字向原	292番2	用途無指定区域							
	大玉村		大玉村大山字向原	292番3	用途無指定区域							
	大玉村		大玉村大山字向原	292番4	用途無指定区域							
	大玉村		大玉村大山字向原	292番5	用途無指定区域							
	大玉村		大玉村大山字向原	293番 1	用途無指定区域							
	大玉村		大玉村大山字向原	293番2	用途無指定区域							
	大玉村		大玉村大山字向原	293番3	用途無指定区域							
	大玉村		大玉村大山字向原	293番4	用途無指定区域							
	大玉村		大玉村大山字向原	294番1	用途無指定区域							
	大玉村		大玉村大山字向原	294番2	用途無指定区域							
	大玉村		大玉村大山字向原	294番3	用途無指定区域							
	大玉村		大玉村大山字向原	294番4	用途無指定区域							
	大玉村		大玉村大山字向原	294番5	用途無指定区域							
	大玉村		大玉村大山字向原	294番6	用途無指定区域							
	大玉村		大玉村大山字向原	294番7	用途無指定区域							
	大玉村		大玉村大山字向原	294番8	用途無指定区域							
	大玉村		大玉村大山字向原	295番	用途無指定区域							
	大玉村		大玉村大山字向原	296番1	用途無指定区域							
	大玉村		大玉村大山字向原	296番2	用途無指定区域							
	大玉村		大玉村大山字向原	297番1	用途無指定区域							
	大玉村		大玉村大山字向原	297番2	用途無指定区域							
	大玉村		大玉村大山字向原	299番	用途無指定区域							
	大玉村		大玉村大山字向原	301番	用途無指定区域							
	大玉村		大玉村大山字向原	348番1	用途無指定区域							
	大玉村		大玉村大山字向原	348番2	用途無指定区域							
	大玉村		大玉村大山字向原	348番3	用途無指定区域							
	大玉村		大玉村大山字向原	349番	用途無指定区域							
	大玉村		大玉村大山字向原	352番	用途無指定区域							
	大玉村		大玉村大山字向原	353番1	用途無指定区域							
	大玉村		大玉村大山字向原	353番2	用途無指定区域							
	大玉村		大玉村大山字向原	354番	用途無指定区域							
	大玉村		大玉村大山字向原	(道)	用途無指定区域							
120	大玉村	東地区	大玉村大山字東	1番1	用途無指定区域	3.3	国道4号線沿線、産業集積エリア	都市計画マスタープラン、国土利用計画との整合性	0	無	国道4号沿道ゾーンへの企業進出誘導	
	大玉村		大玉村大山字東	1番2	用途無指定区域							
	大玉村		大玉村大山字東	2番	用途無指定区域							
	大玉村		大玉村大山字東	3番1	用途無指定区域							
	大玉村		大玉村大山字東	3番2	用途無指定区域							
	大玉村		大玉村大山字東	4番	用途無指定区域							
	大玉村		大玉村大山字東	5番	用途無指定区域							
	大玉村		大玉村大山字東	6番1	用途無指定区域							
	大玉村		大玉村大山字東	6番2	用途無指定区域							

	市町村	簡 所 名	地 名	地番	用途	面積（h a）	概要及びインフラの整備状況	土地利用関係の諸計画との関係	農用地区域面積（h a）	市街化調整区域の有無	区域設定の理由	備考
121	大玉村	仲江地区	大玉村大山字仲江	142番4	用途無指定区域	30.1	国道4号線沿線、産業集積エリア	都市計画マスタープラン、国土利用計画との整合性	11.8	無	国道4号沿道ゾーンへの企業進出誘導	
	大玉村		大玉村大山字仲江	142番5	用途無指定区域							
	大玉村		大玉村大山字仲江	144番1	用途無指定区域							
	大玉村		大玉村大山字仲江	180番3	用途無指定区域							
	大玉村		大玉村大山字仲江	180番4	用途無指定区域							
	大玉村		大玉村大山字仲江	183番2	用途無指定区域							
	大玉村		大玉村大山字仲江	183番3	用途無指定区域							
	大玉村		大玉村大山字仲江	246番	用途無指定区域							
	大玉村		大玉村大山字仲江	247番1	用途無指定区域							
	大玉村		大玉村大山字仲江	248番1	用途無指定区域							
	大玉村		大玉村大山字仲江	249番1	用途無指定区域							
	大玉村		大玉村大山字仲江	251番3	用途無指定区域							
	大玉村		大玉村大山字仲江	252番1	用途無指定区域							
	大玉村		大玉村大山字仲江	253番1	用途無指定区域							
	大玉村		大玉村大山字仲江	253番4	用途無指定区域							
	大玉村		大玉村大山字仲江	254番1	用途無指定区域							
	大玉村		大玉村大山字仲江	255番1	用途無指定区域							
	大玉村		大玉村大山字仲江	255番5	用途無指定区域							
	大玉村		大玉村大山字仲江	257番1	用途無指定区域							※農用地区域
	大玉村		大玉村大山字仲江	257番2	用途無指定区域							
	大玉村		大玉村大山字仲江	258番	用途無指定区域							※農用地区域
	大玉村		大玉村大山字仲江	259番	用途無指定区域							※農用地区域
	大玉村		大玉村大山字仲江	260番	用途無指定区域							※農用地区域
	大玉村		大玉村大山字仲江	261番	用途無指定区域							※農用地区域
	大玉村		大玉村大山字仲江	262番	用途無指定区域							※農用地区域
	大玉村		大玉村大山字仲江	263番	用途無指定区域							※農用地区域
	大玉村		大玉村大山字仲江	264番1	用途無指定区域							※農用地区域
	大玉村		大玉村大山字仲江	264番2	用途無指定区域							※農用地区域
	大玉村		大玉村大山字仲江	265番1	用途無指定区域							※農用地区域
	大玉村		大玉村大山字仲江	265番2	用途無指定区域							※農用地区域
	大玉村		大玉村大山字仲江	266番1	用途無指定区域							※農用地区域
	大玉村		大玉村大山字仲江	266番2	用途無指定区域							※農用地区域
	大玉村		大玉村大山字仲江	267番	用途無指定区域							※農用地区域
	大玉村		大玉村大山字仲江	268番	用途無指定区域							※農用地区域
	大玉村		大玉村大山字仲江	269番	用途無指定区域							※農用地区域
	大玉村		大玉村大山字仲江	270番	用途無指定区域							※農用地区域
	大玉村		大玉村大山字仲江	271番	用途無指定区域							※農用地区域
	大玉村		大玉村大山字仲江	272番	用途無指定区域							※農用地区域
	大玉村		大玉村大山字仲江	273番1	用途無指定区域							※農用地区域
	大玉村		大玉村大山字仲江	273番2	用途無指定区域							
	大玉村		大玉村大山字仲江	274番1	用途無指定区域							※農用地区域
	大玉村		大玉村大山字仲江	274番2	用途無指定区域							
	大玉村		大玉村大山字仲江	274番3	用途無指定区域							
	大玉村		大玉村大山字仲江	275番1	用途無指定区域							※農用地区域
	大玉村		大玉村大山字仲江	275番2	用途無指定区域							
	大玉村		大玉村大山字仲江	276番1	用途無指定区域							※農用地区域
	大玉村		大玉村大山字仲江	276番2	用途無指定区域							
	大玉村		大玉村大山字仲江	277番1	用途無指定区域							※農用地区域
	大玉村		大玉村大山字仲江	277番2	用途無指定区域							
	大玉村		大玉村大山字仲江	278番1	用途無指定区域							※農用地区域
	大玉村		大玉村大山字仲江	278番2	用途無指定区域							
	大玉村		大玉村大山字仲江	279番1	用途無指定区域							※農用地区域
	大玉村		大玉村大山字仲江	279番2	用途無指定区域							
	大玉村		大玉村大山字仲江	280番1	用途無指定区域							※農用地区域
	大玉村		大玉村大山字仲江	280番2	用途無指定区域							
	大玉村		大玉村大山字仲江	281番1	用途無指定区域							※農用地区域
	大玉村		大玉村大山字仲江	281番2	用途無指定区域							
	大玉村		大玉村大山字仲江	282番1	用途無指定区域							※農用地区域
	大玉村		大玉村大山字仲江	282番2	用途無指定区域							※農用地区域
	大玉村		大玉村大山字仲江	282番3	用途無指定区域							
	大玉村		大玉村大山字仲江	284番1	用途無指定区域							※農用地区域
	大玉村		大玉村大山字仲江	291番2	用途無指定区域							
	大玉村		大玉村大山字仲江	292番2	用途無指定区域							
	大玉村		大玉村大山字仲江	293番2	用途無指定区域							
	大玉村		大玉村大山字仲江	304番2	用途無指定区域							
	大玉村		大玉村大山字仲江	305番2	用途無指定区域							
	大玉村		大玉村大山字仲江	306番2	用途無指定区域							
	大玉村		大玉村大山字仲江	307番3	用途無指定区域							
	大玉村		大玉村大山字仲江	307番4	用途無指定区域							
	大玉村		大玉村大山字仲江	308番2	用途無指定区域							
	大玉村		大玉村大山字仲江	309番2	用途無指定区域							
	大玉村		大玉村大山字仲江	310番2	用途無指定区域							
	大玉村		大玉村大山字仲江	311番2	用途無指定区域							
	大玉村		大玉村大山字仲江	312番2	用途無指定区域							
	大玉村		大玉村大山字仲江	312番3	用途無指定区域							
	大玉村		大玉村大山字仲江	313番2	用途無指定区域							※農用地区域
	大玉村		大玉村大山字仲江	313番3	用途無指定区域							※農用地区域
	大玉村		大玉村大山字仲江	318番3	用途無指定区域							
	大玉村		大玉村大山字仲江	318番4	用途無指定区域							
	大玉村		大玉村大山字仲江	319番1	用途無指定区域							
	大玉村		大玉村大山字仲江	319番2	用途無指定区域							
	大玉村		大玉村大山字仲江	320番1	用途無指定区域							
	大玉村		大玉村大山字仲江	321番1	用途無指定区域							
	大玉村		大玉村大山字仲江	321番2	用途無指定区域							
	大玉村		大玉村大山字仲江	322番	用途無指定区域							
	大玉村		大玉村大山字仲江	323番2	用途無指定区域							※農用地区域
	大玉村		大玉村大山字仲江	331番	用途無指定区域							※農用地区域
	大玉村		大玉村大山字仲江	332番	用途無指定区域							※農用地区域
	大玉村		大玉村大山字仲江	333番	用途無指定区域							
	大玉村		大玉村大山字仲江	334番1	用途無指定区域							
	大玉村		大玉村大山字仲江	334番3	用途無指定区域							
	大玉村		大玉村大山字仲江	393番	用途無指定区域							
	大玉村		大玉村大山字仲江	394番	用途無指定区域							
	大玉村		大玉村大山字仲江	395番	用途無指定区域							
	大玉村		大玉村大山字仲江	396番	用途無指定区域							
	大玉村		大玉村大山字仲江	399番2	用途無指定区域							
	大玉村		大玉村大山字仲江	399番3	用途無指定区域							
	大玉村		大玉村大山字仲江	399番4	用途無指定区域							
	大玉村		大玉村大山字仲江	399番5	用途無指定区域							

	市町村	簡 所 名	地 名	地番	用途	面積（h a）	概要及びインフラの整備状況	土地利用関係の諸計画との関係	農用地区域面積（h a）	市街化調整区域の有無	区域設定の理由	備考
	大玉村		大玉村大山字仲江	399番6	用途無指定区域							
	大玉村		大玉村大山字仲江	399番7	用途無指定区域							
	大玉村		大玉村大山字仲江	401番	用途無指定区域							
	大玉村		大玉村大山字仲江	402番	用途無指定区域							
	大玉村		大玉村大山字仲江	407番	用途無指定区域							
	大玉村		大玉村大山字仲江	409番	用途無指定区域							
	大玉村		大玉村大山字仲江	410番	用途無指定区域							
	大玉村		大玉村大山字仲江	414番	用途無指定区域							
	大玉村		大玉村大山字仲江	421番	用途無指定区域							
	大玉村		大玉村大山字仲江	422番1	用途無指定区域							
	大玉村		大玉村大山字仲江	422番2	用途無指定区域							
	大玉村		大玉村大山字仲江	423番	用途無指定区域							
	大玉村		大玉村大山字仲江	435番	用途無指定区域							
	大玉村		大玉村大山字仲江	436番	用途無指定区域							
	大玉村		大玉村大山字仲江	437番	用途無指定区域							
	大玉村		大玉村大山字仲江	440番2	用途無指定区域							
	大玉村		大玉村大山字仲江	440番3	用途無指定区域							
	大玉村		大玉村大山字仲江	440番4	用途無指定区域							
	大玉村		大玉村大山字仲江	440番5	用途無指定区域							
	大玉村		大玉村大山字仲江	463番	用途無指定区域							
	大玉村		大玉村大山字仲江	464番	用途無指定区域							
	大玉村		大玉村大山字仲江	465番	用途無指定区域							
	大玉村		大玉村大山字仲江	(道)	用途無指定区域							
	大玉村		大玉村大山字仲江	(水路)	用途無指定区域							
	大玉村		大玉村大山字仲江	283番1	用途無指定区域							※農用地区域
	大玉村		大玉村大山字仲江	283番2	用途無指定区域							※農用地区域
	大玉村		大玉村大山字仲江	284番2	用途無指定区域							※農用地区域
	大玉村		大玉村大山字仲江	285番	用途無指定区域							※農用地区域
	大玉村		大玉村大山字仲江	286番	用途無指定区域							※農用地区域
	大玉村		大玉村大山字仲江	287番	用途無指定区域							※農用地区域
	大玉村		大玉村大山字仲江	288番	用途無指定区域							※農用地区域
	大玉村		大玉村大山字仲江	289番	用途無指定区域							※農用地区域
	大玉村		大玉村大山字仲江	290番	用途無指定区域							※農用地区域
	大玉村		大玉村大山字仲江	291番1	用途無指定区域							※農用地区域
	大玉村		大玉村大山字仲江	292番1	用途無指定区域							※農用地区域
	大玉村		大玉村大山字仲江	293番1	用途無指定区域							※農用地区域
	大玉村		大玉村大山字仲江	294番	用途無指定区域							※農用地区域
	大玉村		大玉村大山字仲江	295番	用途無指定区域							※農用地区域
	大玉村		大玉村大山字仲江	296番	用途無指定区域							※農用地区域
	大玉村		大玉村大山字仲江	297番	用途無指定区域							※農用地区域
	大玉村		大玉村大山字仲江	298番1	用途無指定区域							※農用地区域
	大玉村		大玉村大山字仲江	298番2	用途無指定区域							※農用地区域
	大玉村		大玉村大山字仲江	299番1	用途無指定区域							※農用地区域
	大玉村		大玉村大山字仲江	299番2	用途無指定区域							※農用地区域
	大玉村		大玉村大山字仲江	299番3	用途無指定区域							※農用地区域
	大玉村		大玉村大山字仲江	300番	用途無指定区域							※農用地区域
	大玉村		大玉村大山字仲江	301番1	用途無指定区域							※農用地区域
	大玉村		大玉村大山字仲江	301番2	用途無指定区域							※農用地区域
	大玉村		大玉村大山字仲江	301番3	用途無指定区域							※農用地区域
	大玉村		大玉村大山字仲江	301番4	用途無指定区域							
	大玉村		大玉村大山字仲江	302番1	用途無指定区域							※農用地区域
	大玉村		大玉村大山字仲江	302番2	用途無指定区域							※農用地区域
	大玉村		大玉村大山字仲江	304番1	用途無指定区域							※農用地区域
	大玉村		大玉村大山字仲江	304番3	用途無指定区域							※農用地区域
	大玉村		大玉村大山字仲江	305番1	用途無指定区域							※農用地区域
	大玉村		大玉村大山字仲江	306番1	用途無指定区域							※農用地区域
	大玉村		大玉村大山字仲江	307番1	用途無指定区域							※農用地区域
	大玉村		大玉村大山字仲江	307番2	用途無指定区域							※農用地区域
	大玉村		大玉村大山字仲江	308番1	用途無指定区域							※農用地区域
	大玉村		大玉村大山字仲江	309番1	用途無指定区域							※農用地区域
	大玉村		大玉村大山字仲江	310番1	用途無指定区域							※農用地区域
	大玉村		大玉村大山字仲江	311番1	用途無指定区域							※農用地区域
	大玉村		大玉村大山字仲江	312番1	用途無指定区域							※農用地区域
	大玉村		大玉村大山字仲江	400番	用途無指定区域							
	大玉村		大玉村大山字仲江	403番	用途無指定区域							
	大玉村		大玉村大山字仲江	404番	用途無指定区域							
	大玉村		大玉村大山字仲江	405番	用途無指定区域							
	大玉村		大玉村大山字仲江	406番	用途無指定区域							
	大玉村		大玉村大山字仲江	408番	用途無指定区域							
	大玉村		大玉村大山字仲江	411番	用途無指定区域							
	大玉村		大玉村大山字仲江	415番	用途無指定区域							
122	大玉村	玉貫地区	大玉村大山字玉貫	1番1	用途無指定区域	4.4	国道4号線沿線、産業集積エリア	都市計画マスタープラン、国土利用計画との整合性	0	無	国道4号沿道ゾーンへの企業進出誘導	
	大玉村		大玉村大山字玉貫	2番4	用途無指定区域							
	大玉村		大玉村大山字玉貫	5番1	用途無指定区域							
	大玉村		大玉村大山字玉貫	6番	用途無指定区域							
	大玉村		大玉村大山字玉貫	7番1	用途無指定区域							
	大玉村		大玉村大山字玉貫	7番3	用途無指定区域							
	大玉村		大玉村大山字玉貫	7番5	用途無指定区域							
	大玉村		大玉村大山字玉貫	10番1	用途無指定区域							
	大玉村		大玉村大山字玉貫	19番1	用途無指定区域							
	大玉村		大玉村大山字玉貫	19番2	用途無指定区域							
	大玉村		大玉村大山字玉貫	19番3	用途無指定区域							
	大玉村		大玉村大山字玉貫	19番4	用途無指定区域							
	大玉村		大玉村大山字玉貫	19番5	用途無指定区域							
	大玉村		大玉村大山字玉貫	19番6	用途無指定区域							
	大玉村		大玉村大山字玉貫	19番7	用途無指定区域							
	大玉村		大玉村大山字玉貫	19番8	用途無指定区域							
	大玉村		大玉村大山字玉貫	80番1	用途無指定区域							
	大玉村		大玉村大山字玉貫	80番8	用途無指定区域							
	大玉村		大玉村大山字玉貫	81番1	用途無指定区域							
	大玉村		大玉村大山字玉貫	82番1	用途無指定区域							
	大玉村		大玉村大山字玉貫	82番3	用途無指定区域							
	大玉村		大玉村大山字玉貫	82番4	用途無指定区域							
	大玉村		大玉村大山字玉貫	82番5	用途無指定区域							
	大玉村		大玉村大山字玉貫	82番6	用途無指定区域							
	大玉村		大玉村大山字玉貫	82番7	用途無指定区域							
	大玉村		大玉村大山字玉貫	82番8	用途無指定区域							
	大玉村		大玉村大山字玉貫	89番1	用途無指定区域							
	大玉村		大玉村大山字玉貫	89番2	用途無指定区域							
	大玉村		大玉村大山字玉貫	91番1	用途無指定区域							

	市町村	簡 所 名	地 名	地番	用途	面積（h a）	概要及びインフラの整備状況	土地利用関係の諸計画との関係	農用地区域面積（h a）	市街化調整区域の有無	区域設定の理由	備考
	大玉村		大玉村大山字玉貫	91番12	用途無指定区域							
	大玉村		大玉村大山字玉貫	91番13	用途無指定区域							
	大玉村		大玉村大山字玉貫	91番2	用途無指定区域							
	大玉村		大玉村大山字玉貫	106番1	用途無指定区域							
	大玉村		大玉村大山字玉貫	106番2	用途無指定区域							
	大玉村		大玉村大山字玉貫	107番	用途無指定区域							
	大玉村		大玉村大山字玉貫	108番	用途無指定区域							
	大玉村		大玉村大山字玉貫	109番	用途無指定区域							
	大玉村		大玉村大山字玉貫	110番1	用途無指定区域							
	大玉村		大玉村大山字玉貫	110番2	用途無指定区域							
	大玉村		大玉村大山字玉貫	110番3	用途無指定区域							
	大玉村		大玉村大山字玉貫	112番	用途無指定区域							
	大玉村		大玉村大山字玉貫	113番	用途無指定区域							
	大玉村		大玉村大山字玉貫	114番	用途無指定区域							
	大玉村		大玉村大山字玉貫	115番1	用途無指定区域							
	大玉村		大玉村大山字玉貫	115番2	用途無指定区域							
	大玉村		大玉村大山字玉貫	121番	用途無指定区域							
	大玉村		大玉村大山字玉貫	123番	用途無指定区域							
	大玉村		大玉村大山字玉貫	124番	用途無指定区域							
	大玉村		大玉村大山字玉貫	125番	用途無指定区域							
	大玉村		大玉村大山字玉貫	126番	用途無指定区域							
	大玉村		大玉村大山字玉貫	128番	用途無指定区域							
	大玉村		大玉村大山字玉貫	129番	用途無指定区域							
	大玉村		大玉村大山字玉貫	131番1	用途無指定区域							
	大玉村		大玉村大山字玉貫	131番3	用途無指定区域							
	大玉村		大玉村大山字玉貫	132番	用途無指定区域							
	大玉村		大玉村大山字玉貫	133番	用途無指定区域							
	大玉村		大玉村大山字玉貫	(道)	用途無指定区域							
	大玉村		大玉村大山字玉貫	(水路)	用途無指定区域							
123	大玉村	鶴ノ子地区	大玉村大山字鶴ノ子	39番6	用途無指定区域	2.4	国道4号線沿線、産業集積エリア	都市計画マスタープラン、国土利用計画との整合性	0	無	国道4号沿道ゾーンへの企業進出誘導	
	大玉村		大玉村大山字鶴ノ子	45番6	用途無指定区域							
	大玉村		大玉村大山字鶴ノ子	45番7	用途無指定区域							
124	大玉村	新田地区	大玉村大山字新田	9番1	用途無指定区域	5.3	国道4号線沿線、産業集積エリア	都市計画マスタープラン、国土利用計画との整合性	0	無	国道4号沿道ゾーンへの企業進出誘導	
	大玉村		大玉村大山字新田	10番1	用途無指定区域							
	大玉村		大玉村大山字新田	10番3	用途無指定区域							
	大玉村		大玉村大山字新田	10番4	用途無指定区域							
	大玉村		大玉村大山字新田	11番1	用途無指定区域							
	大玉村		大玉村大山字新田	12番1	用途無指定区域							
	大玉村		大玉村大山字新田	12番2	用途無指定区域							
125	大玉村	北谷地地区	大玉村大山字北谷地	79番1	用途無指定区域	3.1	国道4号線沿線、産業集積エリア	都市計画マスタープラン、国土利用計画との整合性	0	無	国道4号沿道ゾーンへの企業進出誘導	
	大玉村		大玉村大山字北谷地	79番3	用途無指定区域							
126	大玉村	弓谷地地区	大玉村大山字弓谷地	5番8	用途無指定区域	0.1	国道4号線沿線、産業集積エリア	都市計画マスタープラン、国土利用計画との整合性	0	無	国道4号沿道ゾーンへの企業進出誘導	
127	大玉村	宮下地区	大玉村大山字宮下	123番	用途無指定区域	2.9	国道4号線沿線、産業集積エリア	都市計画マスタープラン、国土利用計画との整合性	0	無	国道4号沿道ゾーンへの企業進出誘導	
	大玉村		大玉村大山字宮下	124番	用途無指定区域							
	大玉村		大玉村大山字宮下	125番1	用途無指定区域							
	大玉村		大玉村大山字宮下	125番5	用途無指定区域							
	大玉村		大玉村大山字宮下	126番1	用途無指定区域							
	大玉村		大玉村大山字宮下	126番2	用途無指定区域							
	大玉村		大玉村大山字宮下	127番1	用途無指定区域							
	大玉村		大玉村大山字宮下	128番1	用途無指定区域							
	大玉村		大玉村大山字宮下	129番	用途無指定区域							
	大玉村		大玉村大山字宮下	130番	用途無指定区域							
	大玉村		大玉村大山字宮下	131番	用途無指定区域							
	大玉村		大玉村大山字宮下	132番2	用途無指定区域							
	大玉村		大玉村大山字宮下	132番3	用途無指定区域							
	大玉村		大玉村大山字宮下	133番1	用途無指定区域							
	大玉村		大玉村大山字宮下	133番2	用途無指定区域							
	大玉村		大玉村大山字宮下	134番1	用途無指定区域							
	大玉村		大玉村大山字宮下	167番	用途無指定区域							
	大玉村		大玉村大山字宮下	168番1	用途無指定区域							
	大玉村		大玉村大山字宮下	171番	用途無指定区域							
128	大玉村	大江仲田地区	大玉村大山字大江仲田	59番6	用途無指定区域	6.7	国道4号線沿線、産業集積エリア	都市計画マスタープラン、国土利用計画との整合性	0	無	国道4号沿道ゾーンへの企業進出誘導	
	大玉村		大玉村大山字大江仲田	66番1	用途無指定区域							
	大玉村		大玉村大山字大江仲田	68番1	用途無指定区域							
	大玉村		大玉村大山字大江仲田	72番1	用途無指定区域							
	大玉村		大玉村大山字大江仲田	80番2	用途無指定区域							
	大玉村		大玉村大山字大江仲田	227番	用途無指定区域							
	大玉村		大玉村大山字大江仲田	228番	用途無指定区域							
	大玉村		大玉村大山字大江仲田	230番	用途無指定区域							
	大玉村		大玉村大山字大江仲田	232番	用途無指定区域							
	大玉村		大玉村大山字大江仲田	234番	用途無指定区域							
	大玉村		大玉村大山字大江仲田	236番	用途無指定区域							
	大玉村		大玉村大山字大江仲田	237番	用途無指定区域							
	大玉村		大玉村大山字大江仲田	238番	用途無指定区域							
129	大玉村	広松地区	大玉村大山字広松	24番2	用途無指定区域	3.5	国道4号線沿線、産業集積エリア	都市計画マスタープラン、国土利用計画との整合性	0	無	国道4号沿道ゾーンへの企業進出誘導	
	大玉村		大玉村大山字広松	36番1	用途無指定区域							
	大玉村		大玉村大山字広松	68番1	用途無指定区域							
	大玉村		大玉村大山字広松	69番	用途無指定区域							
	大玉村		大玉村大山字広松	70番	用途無指定区域							
	大玉村		大玉村大山字広松	78番1	用途無指定区域							
	大玉村		大玉村大山字広松	78番2	用途無指定区域							
	大玉村		大玉村大山字広松	78番3	用途無指定区域							

	市町村	箇所名	地名	地番	用途	面積（h a）	概要及びインフラの整備状況	土地利用関係の諸計画との関係	農用地区域面積（h a）	市街化調整区域の有無	区域設定の理由	備考
	大玉村		大玉村大山字広松	78番4	用途無指定区域							
	大玉村		大玉村大山字広松	79番	用途無指定区域							
	大玉村		大玉村大山字広松	80番1	用途無指定区域							
	大玉村		大玉村大山字広松	80番2	用途無指定区域							
	大玉村		大玉村大山字広松	80番3	用途無指定区域							
	大玉村		大玉村大山字広松	83番	用途無指定区域							
	大玉村		大玉村大山字広松	84番2	用途無指定区域							
130	大玉村	壇地区	大玉村大山字壇	8番	用途無指定区域	4.2	国道4号線沿線、産業集積エリア	都市計画マスタープラン、国土利用計画との整合性	0	無	国道4号沿道ゾーンへの企業進出誘導	
	大玉村		大玉村大山字壇	8番2	用途無指定区域							
	大玉村		大玉村大山字壇	8番3	用途無指定区域							
	大玉村		大玉村大山字壇	21番1	用途無指定区域							
	大玉村		大玉村大山字壇	21番3	用途無指定区域							
	大玉村		大玉村大山字壇	21番4	用途無指定区域							
	大玉村		大玉村大山字壇	28番4	用途無指定区域							
	大玉村		大玉村大山字壇	28番5	用途無指定区域							
	大玉村		大玉村大山字壇	29番12	用途無指定区域							
	大玉村		大玉村大山字壇	29番13	用途無指定区域							
	大玉村		大玉村大山字壇	29番5	用途無指定区域							
	大玉村		大玉村大山字壇	29番6	用途無指定区域							
	大玉村		大玉村大山字壇	30番4	用途無指定区域							
	大玉村		大玉村大山字壇	81番1	用途無指定区域							
	大玉村		大玉村大山字壇	87番1	用途無指定区域							
	大玉村		大玉村大山字壇	98番1	用途無指定区域							
	大玉村		大玉村大山字壇	98番2	用途無指定区域							
	大玉村		大玉村大山字壇	101番	用途無指定区域							
	大玉村		大玉村大山字壇	103番2	用途無指定区域							
	大玉村		大玉村大山字壇	108番4	用途無指定区域							
	大玉村		大玉村大山字壇	108番6	用途無指定区域							
	大玉村		大玉村大山字壇	111番	用途無指定区域							
	大玉村		大玉村大山字壇	112番	用途無指定区域							
	大玉村		大玉村大山字壇	113番	用途無指定区域							
	大玉村		大玉村大山字壇	114番	用途無指定区域							
	大玉村		大玉村大山字壇	115番1	用途無指定区域							
	大玉村		大玉村大山字壇	116番	用途無指定区域							
	大玉村		大玉村大山字壇	117番	用途無指定区域							
	大玉村		大玉村大山字壇	118番	用途無指定区域							
	大玉村		大玉村大山字壇	119番1	用途無指定区域							
	大玉村		大玉村大山字壇	119番2	用途無指定区域							
	大玉村		大玉村大山字壇	120番1	用途無指定区域							
	大玉村		大玉村大山字壇	120番2	用途無指定区域							
	大玉村		大玉村大山字壇	120番3	用途無指定区域							
	大玉村		大玉村大山字壇	121番	用途無指定区域							
	大玉村		大玉村大山字壇	123番1	用途無指定区域							
	大玉村		大玉村大山字壇	123番2	用途無指定区域							
	大玉村		大玉村大山字壇	123番3	用途無指定区域							
	大玉村		大玉村大山字壇	124番2	用途無指定区域							
	大玉村		大玉村大山字壇	129番	用途無指定区域							
	大玉村		大玉村大山字壇	130番	用途無指定区域							
	大玉村		大玉村大山字壇	131番	用途無指定区域							
	大玉村		大玉村大山字壇	132番	用途無指定区域							
	大玉村		大玉村大山字壇	133番1	用途無指定区域							
	大玉村		大玉村大山字壇	133番2	用途無指定区域							
	大玉村		大玉村大山字壇	134番1	用途無指定区域							
	大玉村		大玉村大山字壇	135番	用途無指定区域							
	大玉村		大玉村大山字壇	136番	用途無指定区域							
	大玉村		大玉村大山字壇	137番	用途無指定区域							
	大玉村		大玉村大山字壇	141番	用途無指定区域							
	大玉村		大玉村大山字壇	143番	用途無指定区域							
	大玉村		大玉村大山字壇	144番	用途無指定区域							
	大玉村		大玉村大山字壇	147番	用途無指定区域							
	大玉村		大玉村大山字壇	148番	用途無指定区域							
	大玉村		大玉村大山字壇	149番	用途無指定区域							
	大玉村		大玉村大山字壇	150番	用途無指定区域							
	大玉村		大玉村大山字壇	151番	用途無指定区域							
	大玉村		大玉村大山字壇	154番	用途無指定区域							
131	大玉村	櫛山地蔵堂地区	大玉村大山字櫛山地蔵堂	93番2	用途無指定区域	0.3	国道4号線沿線、産業集積エリア	都市計画マスタープラン、国土利用計画との整合性	0	無	国道4号沿道ゾーンへの企業進出誘導	
132	大玉村	堂ヶ久保地区	大玉村大山字堂ヶ久保	3番2	用途無指定区域	1.5	国道4号線沿線、産業集積エリア	都市計画マスタープラン、国土利用計画との整合性	0	無	国道4号沿道ゾーンへの企業進出誘導	
133	大玉村	畑田地区	大玉村玉井字畑田	37番1	用途無指定区域	13.2	工業集積区域（第2工業団地）	都市計画マスタープラン、国道利用計画との整合性	0	無	第2工業団地	
	大玉村		大玉村玉井字畑田	37番2	用途無指定区域							
	大玉村		大玉村玉井字畑田	37番3	用途無指定区域							
	大玉村		大玉村玉井字畑田	37番4	用途無指定区域							
	大玉村		大玉村玉井字畑田	37番5	用途無指定区域							
	大玉村		大玉村玉井字畑田	37番6	用途無指定区域							
	大玉村		大玉村玉井字畑田	37番7	用途無指定区域							
	大玉村		大玉村玉井字畑田	37番8	用途無指定区域							
	大玉村		大玉村玉井字畑田	37番9	用途無指定区域							
	大玉村		大玉村玉井字畑田	37番11	用途無指定区域							
	大玉村		大玉村玉井字畑田	37番12	用途無指定区域							
	大玉村		大玉村玉井字畑田	37番13	用途無指定区域							
	大玉村		大玉村玉井字畑田	37番14	用途無指定区域							
	大玉村		大玉村玉井字畑田	37番15	用途無指定区域							
	大玉村		大玉村玉井字畑田	37番17	用途無指定区域							
	大玉村		大玉村玉井字畑田	37番18	用途無指定区域							
	大玉村		大玉村玉井字畑田	37番19	用途無指定区域							
	大玉村		大玉村玉井字畑田	37番20	用途無指定区域							
	大玉村		大玉村玉井字畑田	37番21	用途無指定区域							
	大玉村		大玉村玉井字畑田	37番22	用途無指定区域							
	大玉村		大玉村玉井字畑田	37番23	用途無指定区域							
	大玉村		大玉村玉井字畑田	37番24	用途無指定区域							
	大玉村		大玉村玉井字畑田	37番25	用途無指定区域							
	大玉村		大玉村玉井字畑田	37番26	用途無指定区域							

	市町村	簡 所 名	地 名	地番	用途	面積（h a）	概要及びインフラの整備状況	土地利用関係の諸計画との関係	農用地区域面積（h a）	市街化調整区域の有無	区域設定の理由	備考
	大玉村		大玉村玉井字畑田	37番27	用途無指定区域							
	大玉村		大玉村玉井字畑田	37番28	用途無指定区域							
	大玉村		大玉村玉井字畑田	37番29	用途無指定区域							
	大玉村		大玉村玉井字畑田	37番30	用途無指定区域							
	大玉村		大玉村玉井字畑田	37番31	用途無指定区域							
	大玉村		大玉村玉井字畑田	37番32	用途無指定区域							
	大玉村		大玉村玉井字畑田	37番33	用途無指定区域							
134	大玉村	前谷地地区	大玉村大山字前谷地	145番	用途無指定区域	2.7	国道4号線沿線、産業集積エリア	都市計画マスタープラン、国土利用計画との整合性	2.3	無	国道4号沿道ゾーンへの企業進出誘導	※農用地区域
	大玉村		大玉村大山字前谷地	146番	用途無指定区域							※農用地区域
	大玉村		大玉村大山字前谷地	147番	用途無指定区域							※農用地区域
	大玉村		大玉村大山字前谷地	148番	用途無指定区域							※農用地区域
	大玉村		大玉村大山字前谷地	149番	用途無指定区域							※農用地区域
	大玉村		大玉村大山字前谷地	150番	用途無指定区域							※農用地区域
	大玉村		大玉村大山字前谷地	151番	用途無指定区域							※農用地区域
	大玉村		大玉村大山字前谷地	152番	用途無指定区域							※農用地区域
	大玉村		大玉村大山字前谷地	153番1	用途無指定区域							※農用地区域
	大玉村		大玉村大山字前谷地	153番2	用途無指定区域							※農用地区域
	大玉村		大玉村大山字前谷地	154番1	用途無指定区域							※農用地区域
	大玉村		大玉村大山字前谷地	154番2	用途無指定区域							※農用地区域
	大玉村		大玉村大山字前谷地	155番1	用途無指定区域							※農用地区域
	大玉村		大玉村大山字前谷地	155番2	用途無指定区域							※農用地区域
	大玉村		大玉村大山字前谷地	156番1	用途無指定区域							※農用地区域
	大玉村		大玉村大山字前谷地	156番2	用途無指定区域							※農用地区域
	大玉村		大玉村大山字前谷地	157番1	用途無指定区域							※農用地区域
	大玉村		大玉村大山字前谷地	157番2	用途無指定区域							※農用地区域
	大玉村		大玉村大山字前谷地	158番1	用途無指定区域							※農用地区域
	大玉村		大玉村大山字前谷地	158番2	用途無指定区域							※農用地区域
	大玉村		大玉村大山字前谷地	173番	用途無指定区域							
	大玉村		大玉村大山字前谷地	176番	用途無指定区域							
	大玉村		大玉村大山字前谷地	180番	用途無指定区域							
	大玉村		大玉村大山字前谷地	181番	用途無指定区域							
135	大玉村	破橋地区	大玉村大山字破橋	136番	用途無指定区域	4.3	国道4号線沿線、産業集積エリア	都市計画マスタープラン、国土利用計画との整合性	3.9	無	国道4号沿道ゾーンへの企業進出誘導	※農用地区域
	大玉村		大玉村大山字破橋	137番	用途無指定区域							※農用地区域
	大玉村		大玉村大山字破橋	138番	用途無指定区域							※農用地区域
	大玉村		大玉村大山字破橋	139番	用途無指定区域							※農用地区域
	大玉村		大玉村大山字破橋	140番1	用途無指定区域							※農用地区域
	大玉村		大玉村大山字破橋	140番2	用途無指定区域							※農用地区域
	大玉村		大玉村大山字破橋	141番	用途無指定区域							※農用地区域
	大玉村		大玉村大山字破橋	142番	用途無指定区域							※農用地区域
	大玉村		大玉村大山字破橋	143番	用途無指定区域							※農用地区域
	大玉村		大玉村大山字破橋	144番	用途無指定区域							※農用地区域
	大玉村		大玉村大山字破橋	145番	用途無指定区域							※農用地区域
	大玉村		大玉村大山字破橋	146番	用途無指定区域							※農用地区域
	大玉村		大玉村大山字破橋	147番	用途無指定区域							※農用地区域
	大玉村		大玉村大山字破橋	148番	用途無指定区域							※農用地区域
	大玉村		大玉村大山字破橋	149番	用途無指定区域							※農用地区域
	大玉村		大玉村大山字破橋	150番	用途無指定区域							※農用地区域
	大玉村		大玉村大山字破橋	160番	用途無指定区域							
	大玉村		大玉村大山字破橋	161番	用途無指定区域							
	大玉村		大玉村大山字破橋	162番	用途無指定区域							
	大玉村		大玉村大山字破橋	168番	用途無指定区域							
	大玉村		大玉村大山字破橋	169番	用途無指定区域							
136	大玉村	北新田地区	大玉村大山字北新田	92番	用途無指定区域	3.7	国道4号線沿線、産業集積エリア	都市計画マスタープラン、国土利用計画との整合性	3.5	無	国道4号沿道ゾーンへの企業進出誘導	※農用地区域
	大玉村		大玉村大山字北新田	93番	用途無指定区域							※農用地区域
	大玉村		大玉村大山字北新田	94番	用途無指定区域							※農用地区域
	大玉村		大玉村大山字北新田	95番	用途無指定区域							※農用地区域
	大玉村		大玉村大山字北新田	96番	用途無指定区域							※農用地区域
	大玉村		大玉村大山字北新田	97番	用途無指定区域							※農用地区域
	大玉村		大玉村大山字北新田	104番	用途無指定区域							※農用地区域
	大玉村		大玉村大山字北新田	105番	用途無指定区域							※農用地区域
	大玉村		大玉村大山字北新田	106番	用途無指定区域							※農用地区域
	大玉村		大玉村大山字北新田	107番	用途無指定区域							※農用地区域
	大玉村		大玉村大山字北新田	108番	用途無指定区域							※農用地区域
	大玉村		大玉村大山字北新田	109番	用途無指定区域							※農用地区域
	大玉村		大玉村大山字北新田	110番	用途無指定区域							※農用地区域
	大玉村		大玉村大山字北新田	111番	用途無指定区域							※農用地区域
	大玉村		大玉村大山字北新田	116番	用途無指定区域							
	大玉村		大玉村大山字北新田	118番	用途無指定区域							