

事業概要

1. 予算

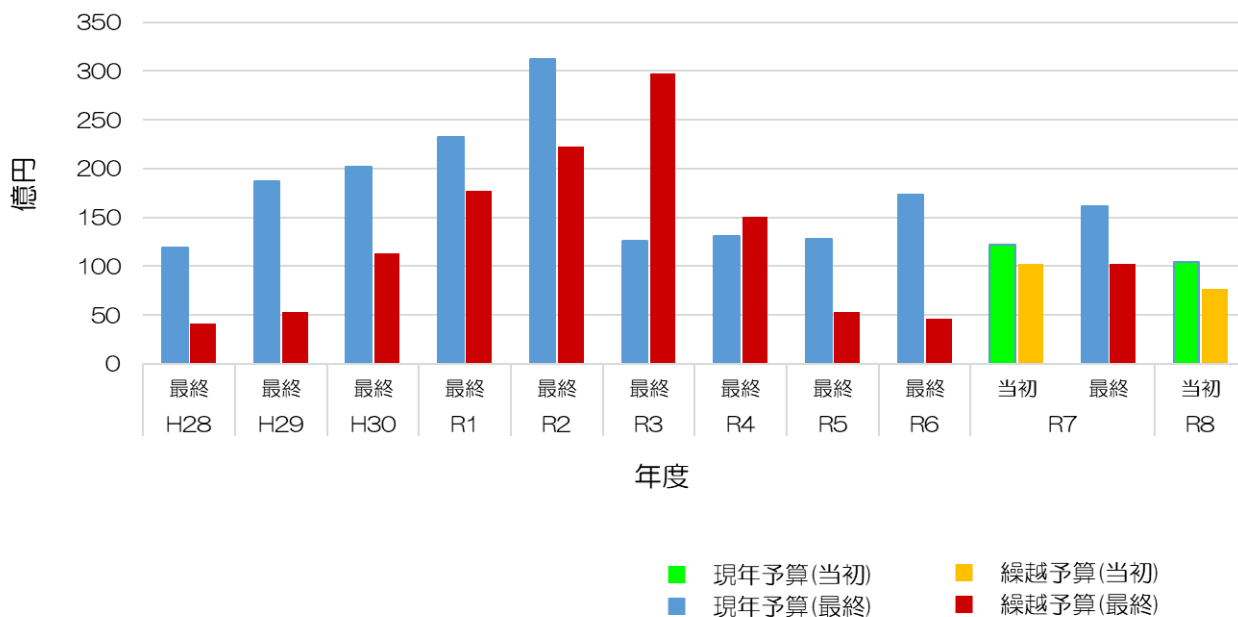
令和8年度予算額

県当初予算額 1兆2,606億円 (令和7年度当初予算比0.98倍)

土木部当初予算額 1,675億円 (令和7年度当初予算比0.78倍)

会津若松建設事務所当初予算額 R8 181億円(工事費ベース)
(R7 224億円) (令和7年度当初予算比倍0.81倍)

事務所予算の推移



(単位: 億円)

年度	H28	H29	H30	R1	R2	R3	R4	R5	R6	R7		R8
	最終	最終	最終	最終	最終	最終	最終	最終	最終	当初	最終	当初
現年予算	119	187	202	232	312	126	131	128	173	122	161	104
繰越予算	41	53	113	177	223	297	151	53	46	102	102	77
計	172	160	315	409	409	423	282	181	219	224	263	181

※予算については、工事費ベースとし、H28～R7は最終予算額、R8は当初箇所付額(R7.3末時点)を記載。

事業概要

2. 基本方針

歴史・伝統文化・産業など、会津の「宝」を最大限にいかし、地域連携による持続可能で魅力あふれる会津地域を創造します。

主要な業務運営目標 ～実現に向けて～

- (1) 安全で安心な暮らしやすい環境づくりを進めます。
- (2) 会津ならではの産業や交流を支援します。
- (3) 一人ひとりが誇りを持てるよう、会津の宝を守り育てます。



法用寺の三重塔
(会津美里町)



からむし織の里フェア (昭和村)



勝常念仏踊り (湯川村)



沼沢湖まつり (金山町)



郷土料理「こづゆ」



鶴ヶ城 (会津若松市)



冬の只見線



大俵引き (会津坂下町)



工人まつり (三島町)

事業概要

(1) 安全で安心な暮らしやすい環境づくりを進めます。

4. 実現に向けて（令和8年度主要事業）

(1) 安全で安心な暮らしやすい環境づくりを進めます。

①自然災害に強い河川や砂防施設の整備

●東山ダム（会津若松市）

(1) 事業の目的

水災害から安全で安心して暮らせる地域づくりを推進するため、老朽化したダム管理施設を更新又は改良することでダム機能の回復及び向上を図ります。

(2) 事業概要

事業着手 令和3年度
事業完了 令和10年度
計画内容 係船設備更新改良
ダム管理用制御処理装置更新改良
テレメータ・放流警報設備更新改良
取水設備更新改良
洪水吐設備更新改良
放流設備更新改良
監査廊昇降設備更新改良
観測計測設備更新改良
法面更新改良
電源設備更新改良
庁舎設備改良

(3) 令和8年度の事業内容

ダム管理用制御処理装置更新改良工事
テレメータ・放流警報設備改良工事
繋船設備設計 外

令和7年度事業箇所

ダム管理用制御処理装置更新改良工事



①放流操作装置 ②ファイル装置 ④表示制御装置

位置図

東山ダム 堰堤改良事業 (ダムメンテナンス事業)



事業概要

(1) 安全で安心な暮らしやすい環境づくりを進めます。

①自然災害に強い河川や砂防施設の整備

●只見川【河川】（会津坂下町、柳津町、三島町、金山町）

(1) 事業の目的

平成23年7月の新潟・福島豪雨は、過去最大規模の雨量となり、甚大な浸水被害が発生しました。県民の安全・安心を確保するため、河川改修により浸水対策を図ります。

(2) 事業概要

事業着手 平成27年度
事業完了 概ね30年間
計画内容 只見川 外 N=20箇所
築堤護岸工、宅地高上工

(3) 令和8年度の事業内容

築堤護岸工等 N=6地区
河道開削工 N=2地区
調査、測量、設計、用地補償

位置図

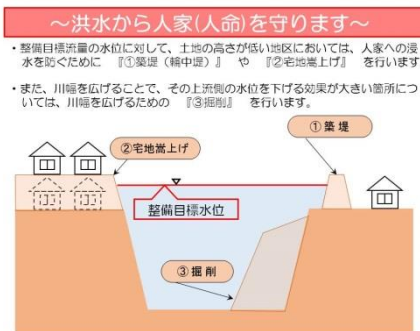
○ 完了工区(4地区)(令和8年3月末現在)



被災状況



浸水状況



事業概要

(1) 安全で安心な暮らしやすい環境づくりを進めます。

①自然災害に強い河川や砂防施設の整備

●只見川【河川】（柳津町）柳津地区 外1地区

○令和8年度の事業内容

築堤護岸工 N=1地区（柳津地区）
河道開削工 N=1地区（細八地区）
調査、測量、設計

柳津地区



細八地区



河道開削工

●只見川【河川】（金山町）本名地区 外2地区

○令和8年度の事業内容

宅地嵩上工 N=1地区
（本名地区船渡）
築堤護岸工 N=1地区
（橋立地区）
河道開削工 N=1地区
（越川地区中西部）
調査、測量、設計、用地補償

本名地区




橋立地区



築堤工

越川地区



河道開削工

事業概要

(1) 安全で安心な暮らしやすい環境づくりを進めます。

①自然災害に強い河川や砂防施設の整備

●旧湯川支川^{せせなぎがわ}瀬川【河川】（会津若松市、湯川村）

(1) 事業の目的

昭和61年、平成8年の大雨により、谷沢川及び金山川合流付近等で浸水被害が発生したため、河川改修を実施しています。

(2) 事業概要

事業着手 平成9年度
事業完了 2030年代後半
計画内容 旧湯川 L=9,400m
 河道掘削工、築堤工、護岸工
 瀬川 L=8,260m
 河道掘削工、築堤工、護岸工

(3) 令和8年度の事業内容

瀬川
護岸工 L=340m
予備設計 L=2.00km
旧湯川
予備設計 L=1.37km

全景写真



浸水状況（昭和61年）



施工状況



事業概要

(1) 安全で安心な暮らしやすい環境づくりを進めます。

① 自然災害に強い河川や砂防施設の整備

● 藤川【河川】（会津若松市、会津美里町）

(1) 事業の目的

堤防の高上げや拡幅等の河川改修により洪水からの浸水被害防止を図ります。

(2) 事業概要

事業着手 平成21年度
事業完了 2020年代後半
計画内容 築堤工・護岸工 L=2,200m

(3) 令和8年度の事業内容

護岸工 L=180m
用地補償

位置図



藤川全景



施工状況



事業概要

(1) 安全で安心な暮らしやすい環境づくりを進めます。

①自然災害に強い河川や砂防施設の整備

●土砂災害防止法 (※正式名称「土砂災害警戒区域等における土砂災害防止対策の推進に関する法律」)

土砂災害防止法とは、土砂災害から国民の生命を守るため、土砂災害のおそれのある区域について危険の周知、警戒避難態勢の整備、住宅等の新規立地の抑制、既存住宅の移転促進等のソフト対策を推進しようとするものです。

土砂災害警戒区域

生命・身体に危害が生ずるおそれがある区域
(通称:イエローゾーン)

●警戒避難体制の整備(市町村長の義務)

- ・土砂災害情報を記載したハザードマップの配付
- ・土砂災害のおそれを判断する雨量に関する情報
- ・避難の指示とその伝達方法

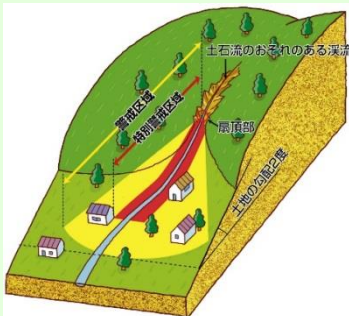
土砂災害特別警戒区域

(建築物に損壊が生じ、住民に著しい危害が生じるおそれがある区域) (通称:レッドゾーン)

- 特定開発行為の制限
- 建築物の構造規制
- 移転勧告

土石流

山腹が崩壊して生じた土石等又は溪流の土石等が水と一体となって流下する自然現象



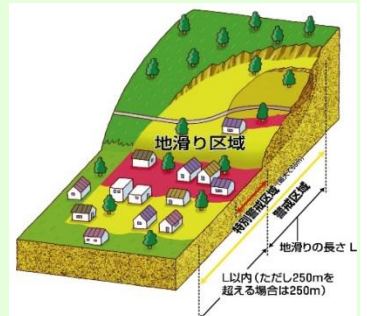
急傾斜地の崩壊

傾斜度が30度以上である土地が崩壊する自然現象



地すべり

土地の一部が地下水等起因して滑る自然現象又はこれに伴って移動する自然現象



○会津若松建設事務所管内の状況 (令和2年2月末)

対象箇所数	基礎調査済	住民説明会済	区域指定済
509	509 (100%)	509 (100%)	509 (100%)

◆土砂災害警戒情報に関する情報は、当事務所又は、ホームページでご覧になれます。

- ・会津若松管内の基礎調査結果: 当事務所ホームページ
<http://www.pref.fukushima.lg.jp/sec/41340a/kisochoousakekka-aizuwakamatsu.html>
- ・土砂災害警戒区域等指定箇所: 福島県砂防課ホームページ
<http://www.pref.fukushima.lg.jp/sec/41045c/>

出典: 国土交通省 水管理・国土保全局 土砂災害防止法の概要
<http://www.mlit.go.jp/river/sabo/sinpoupdf/gaiyou.pdf>

事業概要

(1) 安全で安心な暮らしやすい環境づくりを進めます。

①自然災害に強い河川や砂防施設の整備

●西田面沢【砂防】（会津若松市湊町）

(1) 事業の目的

豪雨出水時に発生する土石流から災害時要配慮者利用施設（特別養護老人ホーム、保育園）、避難所及び人家等を保全するため、砂防えん堤を整備しています。

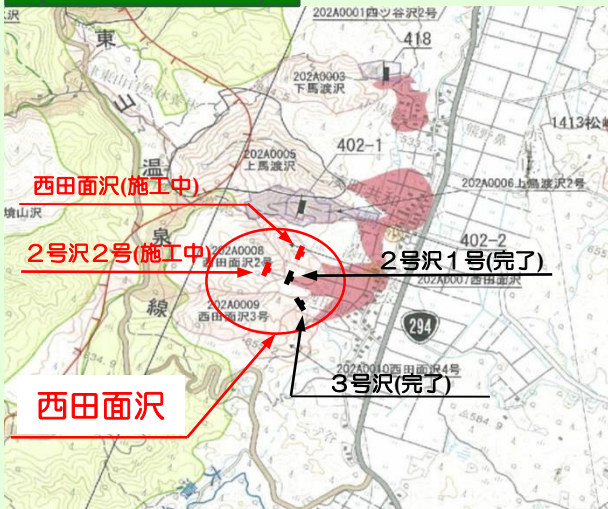
(2) 事業概要

事業着手 平成23年度
事業完了 2020年代後半
計画内容 砂防えん堤工 3基

(3) 令和8年度の事業内容

2号沢2号
管理用道路 L=50.0m

位置図



溪流状況



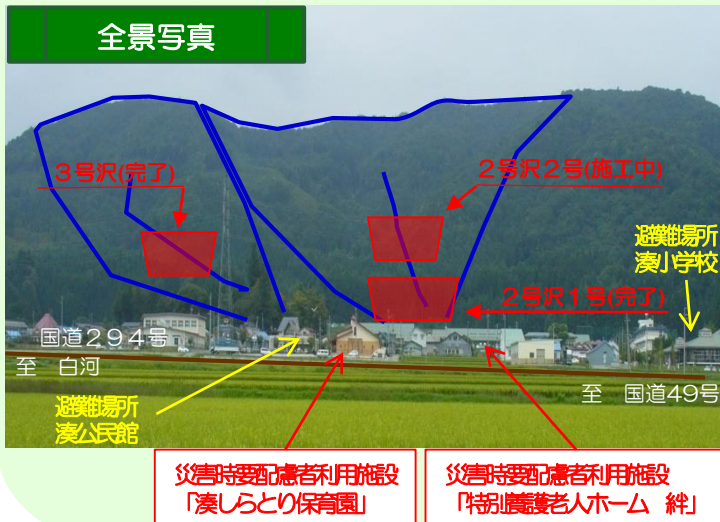
完了 (2号沢1号)



完了 (3号沢)



全景写真



施工中 (2号沢2号)



事業概要

(1) 安全で安心な暮らしやすい環境づくりを進めます。

①自然災害に強い河川や砂防施設の整備

●院内沢【砂防】（会津若松市東山町）

(1) 事業の目的

豪雨出水時に発生する土石流から人家及び道路を保全するため、砂防えん堤を整備しています。

(2) 事業概要

事業着手 平成28年度
事業完了 2020年代後半
計画内容 砂防えん堤工 2基

(3) 令和8年度の事業内容
1号砂防えん堤工 N=1基

位置図



全景写真



溪流状況



施工状況



事業概要

(1) 安全で安心な暮らしやすい環境づくりを進めます。

①自然災害に強い河川や砂防施設の整備

●慶山沢【砂防】（会津若松市東山町）

(1) 事業の目的

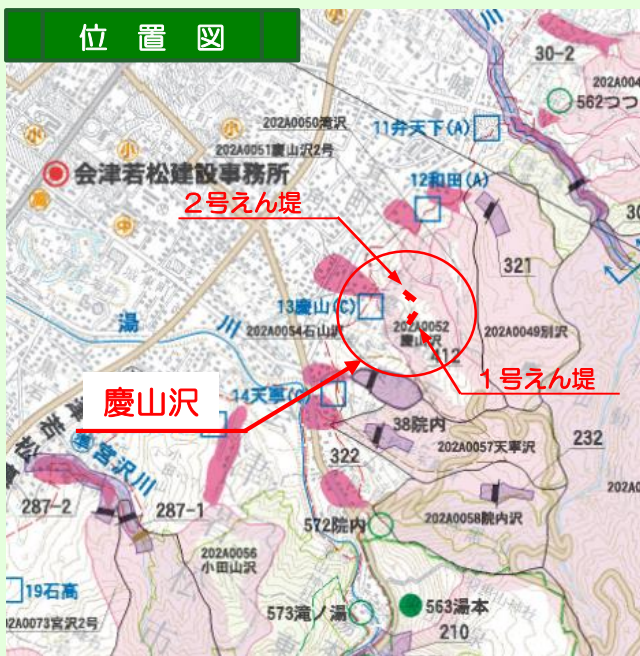
豪雨出水時に発生する土石流から災害時要配慮者利用施設（ケアホーム、グループホーム、小学校）、避難場所及び人家等を保全するため、砂防えん堤を整備しています。

(2) 事業概要


事業着手 平成24年度
事業完了 2020年代後半
計画内容 砂防えん堤工 2基

(3) 令和8年度の事業内容
渓流保全工 L=80.0m


位置図



渓流状況



施工状況



全景写真



事業概要

(1) 安全で安心な暮らしやすい環境づくりを進めます。

①自然災害に強い河川や砂防施設の整備

●川向地区【急傾斜】（大沼郡昭和村大字松山）

(1) 事業の目的

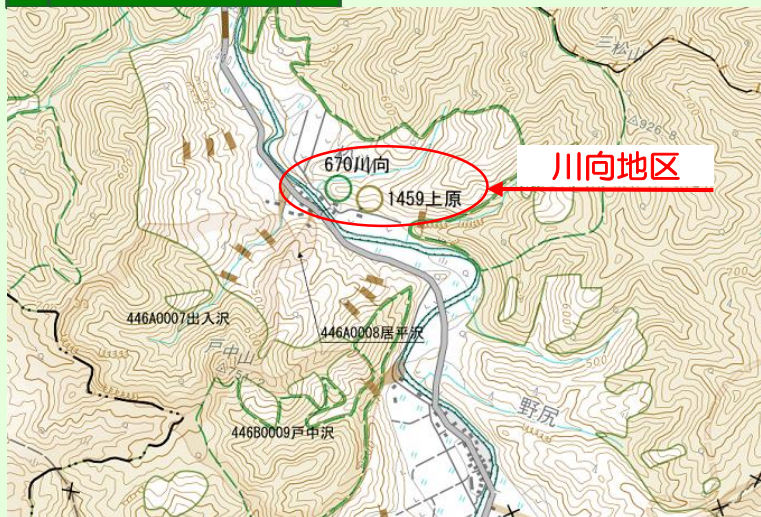
異常気象時や地震時がけ崩れが発生する危険性が大きいことから、擁壁の施工により人命を守るとともに、避難路が寸断され孤立することを防ぎます。

(2) 事業概要

事業着手 平成22年度
事業完了 令和8年度
計画内容 擁壁工 L=250m
防護柵工 L= 32m

(3) 令和8年度の事業内容
防護柵工 L=32.0m

位置図



施工前



施工後



事業概要

(1) 安全で安心な暮らしやすい環境づくりを進めます。

②自然災害や雪に強い道路の整備

●県道別舟渡線【束松工区】（河沼郡会津坂下町大字束松）

(1) 事業の目的

現道には急勾配、急カーブがあり、特に降雪時には、安全な通行の支障となっています。安全な通行の確保のためにバイパスにより道路改良を行います。

(2) 事業概要

事業着手 令和3年度
計画内容 バイパス整備
L=1,280m
W=6.0m(8.5m)

(3) 令和8年度の事業内容

函渠工 L=56m
道路改良工 L=390m
用地補償 N=1式

○現場のポイント

NEXCO東日本の磐越道の改良工事で発生する土砂を盛土に有効活用する予定です。

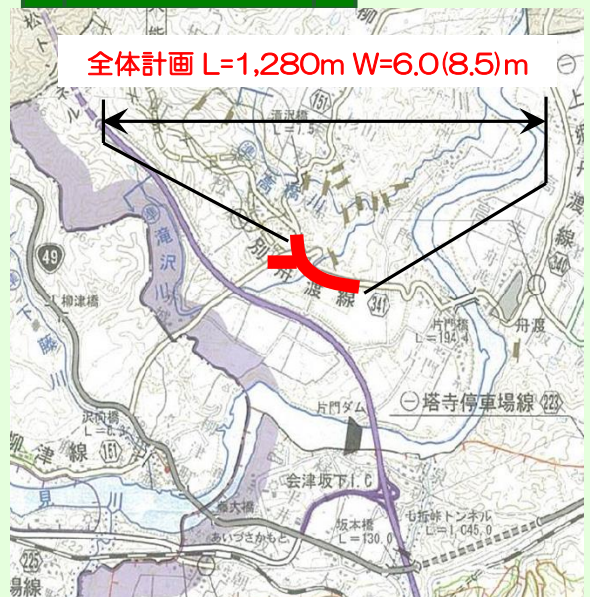
現在の状況



現在の状況



位置図



事業概要

(1) 安全で安心な暮らしやすい環境づくりを進めます。

②自然災害や雪に強い道路の整備

●県道会津若松三島線【久保田工区】（河沼郡柳津町大字久保田）

(1) 事業の目的

久保田集落付近には観光地があり、バスなどの大型車両が通行する一方で、現道は幅員が狭くすれ違いが困難となっており、走りにくい道となっておりました。

本事業により、車両のすれ違いが困難な状況を緩和しました。

(2) 事業概要

事業着手 平成21年度
事業完了 令和7年度
計画内容 道路改良工
L=360.0m
W=4.0m(5.0)m

(3) 令和7年度事業完了

○現場のポイント

車両すれ違い箇所の現道の拡幅工事を行いました。

位置図



完了状況



完了状況



事業概要

(1) 安全で安心な暮らしやすい環境づくりを進めます。

②自然災害や雪に強い道路の整備

●県道会津若松三島線【大谷工区】（大沼郡三島町大字大谷）

(1) 事業の目的

現道は幅員が狭く、すれ違いが困難となっています。さらに、過去に土砂崩落により集落が孤立状態になったこともあり、住民の安全な生活・交通確保のためにバイパス整備を行います。

(2) 事業概要

事業着手 平成25年度
計画内容 バイパス整備
L=1,100m
W=6.0m(8.0)m
橋梁工
（仮）1号橋L=105m
（仮）2号橋L=140m

(3) 令和8年度の事業内容

（仮）2号橋下部工 N=2基 ほか

○現場のポイント

（仮）2号橋の橋台工事を進めます。

位置図



現在の状況



至 会津若松

(仮) 1号橋施工状況



至 三島

大谷川

至 会津若松

事業概要

(1) 安全で安心な暮らしやすい環境づくりを進めます。

②自然災害や雪に強い道路の整備

● 県道滝谷松原線【松原バイパス】（大沼郡三島町大字松原）

(1) 事業の目的

本路線は急カーブと急勾配のため、通行に支障をきたしています。また、平成22年5月に金山町玉梨地内で発生した落石による国道400号の全面通行止めの際には、本路線が迂回路となり、その重要性が改めて認識されました。このため、国道400号の代替路線としての機能強化を図るため、バイパスの整備を行います。

(2) 事業概要

事業着手 平成24年度
計画内容 バイパス整備
L=1,600m
W=6.0m(8.0m)
トンネル L=約750m

(3) 令和8年度の事業内容

土地評価 N=1式
物件調査 N=1式


○現場のポイント

整備に必要な調査、設計、用地買収を進めます。

位置図



現在の状況



事業概要

(1) 安全で安心な暮らしやすい環境づくりを進めます。

②自然災害や雪に強い道路の整備

●県道大内会津高田線【上中川2工区】（大沼郡会津美里町富川）

(1) 事業の目的

県道大内会津高田線は、下郷町と会津美里町を結ぶ重要な路線です。
宮瀬橋は、幅員が狭く高欄も低い状況にあるので、通学路に指定されていません。そのため、バイパス（新橋梁）を整備することにより、児童の通学路の確保及び車輛の安全な通行を図ります。

(2) 事業概要

事業着手 平成25年度
計画内容 バイパス整備
L=990m
W=6.0m(10.0)m
橋梁L=103.9m

(3) 令和8年度の事業内容 補償調査 N=1式 ほか

○現場のポイント

令和5年12月27日に一部供用（新宮瀬橋）を行いました。
引き続き、残りの区間の整備に向け必要な調査、用地買収等を進めます。

位置図



現在の状況



一部供用



事業概要

(1) 安全で安心な暮らしやすい環境づくりを進めます。

②自然災害や雪に強い道路の整備

● 県道布沢横田線【松坂峠工区】（大沼郡金山町大字山入）

(1) 事業の目的

本路線は、金山町と只見町との地域間交流のために欠かすことのできない生活道路ですが、現道は幅員が狭く、すれ違いが困難となっており、走りにくい道となっています。

本事業により、車両のすれ違いが困難な状況を緩和します。

(2) 事業概要

事業着手 平成25年度
事業完了 令和12年度予定
計画内容 道路改良工
L=511.0m
W=4.0m(5.0m)

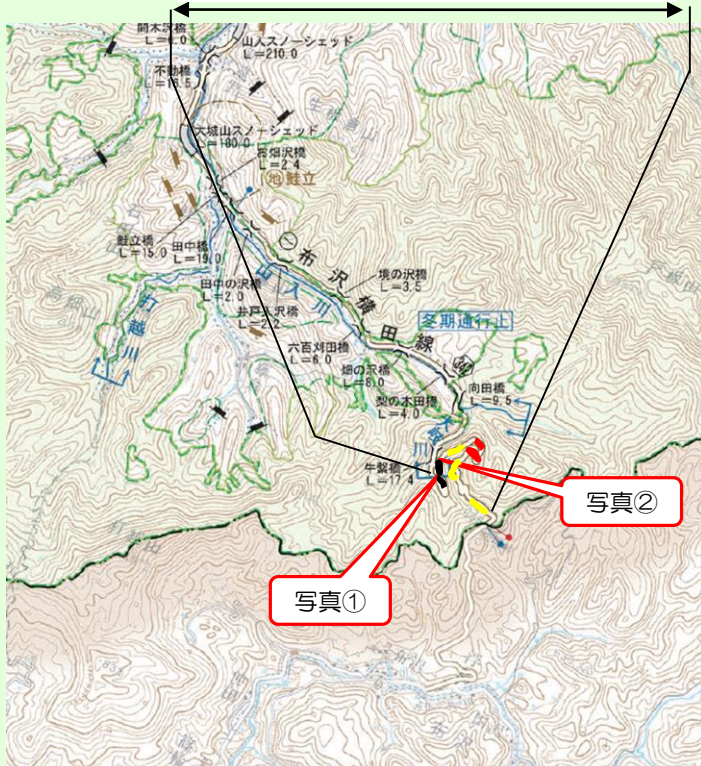
(3) 令和8年度の事業内容 道路改良工 L=224.5m

○現場のポイント

車両すれ違い箇所の現道の拡幅工を行います。

位置図

全体計画 L=511.0m W=4.0(5.0)m



一部完了状況



一部完了状況



事業概要

(1) 安全で安心な暮らしやすい環境づくりを進めます。

③安心して暮らせる生活環境づくり

●住みながら内部改善 県営住宅改善工事（錦町団地）

(1) 事業の目的

福島県県営住宅等長寿命化計画に基づく計画修繕や改善事業により、安全・安心で快適な住まいづくりを進めます。

(2) 事業概要

事業期間：令和5年度～令和9年度
計画内容：バリアフリー化、3点給湯対応、台所・洗面所・浴室・トイレの改修など

○事業の効果

流し台、洗面所、換気扇(24時間対応)などをリニューアルします。トイレや浴室の段差解消、手摺の新設などによりバリアフリー対応とします。台所・洗面所・浴室ではリモコンスイッチにより給湯できるようになります。

位置図



施工前

浴室



トイレ



施工後（イメージ）

浴室



トイレ



竣工から40年以上経過し、住戸内の老朽化や設備水準の低下が見られます。

ユニットバス化、トイレや浴室への手摺設置、給排水管や便器の更新などを実施します。

事業概要

(1) 安全で安心な暮らしやすい環境づくりを進めます。

④ 計画的かつ戦略的な施設の維持管理

● 冬期交通の確保・除雪体制の充実

○ 事業の目的

国・県道58路線553kmの除雪作業を実施し、冬期間の安全な交通を確保しています。

市街地の除雪・排雪状況



車道除雪状況



歩道除雪状況



● 道路パトロール・道路維持補修による維持管理

道路パトロール



○ 道路維持補修

道路の異状等を日常的に確認し、交通に支障を及ぼさないよう対応しています。

【舗装の穴埋め作業】



【路肩の除草】



事業概要

(1) 安全で安心な暮らしやすい環境づくりを進めます。

④計画的かつ戦略的な施設の維持管理

●令和7年2月4日からの大雪による対応について

○対応状況

令和7年2月4日から発生した会津地方を中心とした大雪は、会津若松市や金山町では観測史上最高の積雪深を記録し、特に会津若松市街地においては、日常生活に大きな影響を及ぼしたことから、「会津若松市街地における除雪業務改善に関する検討会」を実施。「会津若松市街地における除雪業務改善のための対応策」を策定しました。

検討会実施状況



○会津若松市街地における除雪業務改善に関する検討会
実施期間：令和7年4月～10月（4回実施）

構成員：会津若松建設事務所・会津若松市・会津若松警察署・会津若松地方広域市町村圏整備組合消防本部・福島県建設業協会若松支部・会津若松市建設業組合、会津乗合自動車（株）

課題・集中除排雪の実施

- ・雪捨て場の確保
- ・関係機関との円滑な連携体制の構築
- ・住民理解の促進と協力体制の強化

集中除排雪の実施

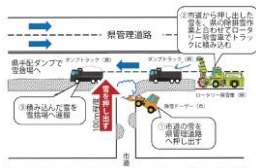
○集中除排雪路線の選定

19区間（16路線）約50、9kmを選定。

作業7日目での完了を目指す。

○スクラム除雪の実施

市道の雪を県管理道路に押し出し、県が管理路線の排雪と併せ、排雪運搬を行う。



雪捨て場の確保

○新たな雪捨て場の確保

大雪時に利用できる雪捨て場を令和6年度の7箇所から11箇所を増設し、18箇所確保した。

○利用者区分の設定

利用者種別ごと（民間と公共）の雪捨て場を設定することにより、周辺道路の混雑緩和が期待される。

関係機関との円滑な連携体制の構築

○「情報連絡会議」の実施

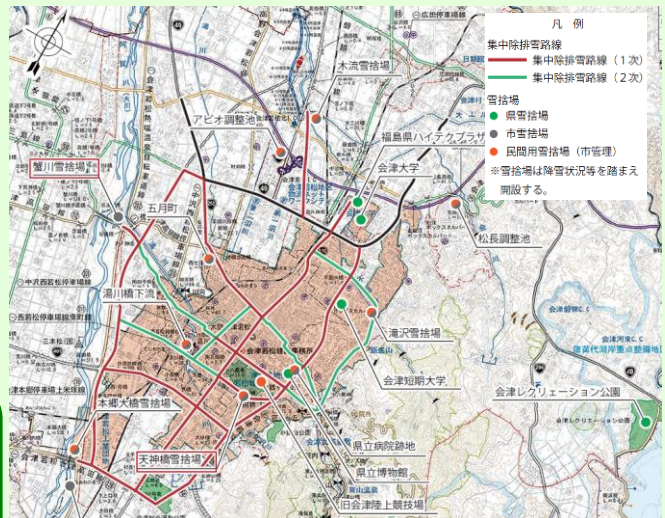
道路状況や除排雪の進捗状況等を速やかに共有するため会津若松市街地における情報連絡会議を立ち上げ、関係機関と情報交換共有を行う。

○集中除排雪実施までのタイムラインの設定
集中除排雪実施までのタイムラインを、整理し関係者と共有する。

住民理解の促進と協力体制の強化

○効果的な広報の実施

時期や状況を踏まえた内容・方法による効果的な広報を実施し、市民意識の醸成・大雪時の混乱抑制・大雪時の対応内容を周知し市民協力を仰ぐ。



会津若松市街地
除雪業務改善のための
対応策について HPで確認できます。



事業概要

(1) 安全で安心な暮らしやすい環境づくりを進めます。

④計画的かつ戦略的な施設の維持管理

●中山間地域道路等維持補修業務委託

背景

中山間地域の
高齢化

建設企業の
弱体化

地域力の低下

奥会津の地域の安全安心を守る
～維持管理や防災活動を
存続できる体制の確保～

モデル事業の試行

従来

- ・道路、河川、砂防、除雪等それぞれ発注
- ・上半期、下半期で分割発注

- ・平成21年度から一括発注・通年契約
- ・平成25年度から2ヶ年度複数年契約

- ・平成29年度より本格運用
- ・平成31年度より工種をさらに増やし、
効率の良い受発注を実現

○事業の目的

宮下土木事務所管内は、地形的にほとんどが中山間地に位置し、山村振興、過疎、特別豪雪の特殊立法指定地域に指定されています。

加えて、高齢化や過疎化の進行や建設業を取り巻く環境の中で、中山間地特有の課題を克服し、引き続き道路や河川等を良好な状態に保ち、防災活動を持続できる体制を確保し、地域住民の安全安心を確保を図ります。

契約方法

[新たな方式]

(複数年契約)+(一括発注)+(共同受注)

[契約期間]

→複数年契約

4月 3月 4月 3月

1つの契約

[委託業務の統合化]

維持補修業務委託

- + 道路舗装修繕業務委託
- + 除雪業務委託
- + 河川維持管理委託
- + 構造物等の管理点検
- + 道路パトロール等業務

●中山間地域道路等維持補修業務委託


位置図



緊急時の対応

R 2.7 豪雨による土砂流出に対する緊急対応
(国道252号 金山町水沼地内)

土砂流出により通行止



維持管理状況

道路除雪



橋梁雪庇落とし



構造物等簡易点検



既存の点検結果を踏まえ実施。
漏水による桁や沓の腐食を予防。

事業概要

(1) 安全で安心な暮らしやすい環境づくりを進めます。

④計画的かつ戦略的な施設の維持管理

●舗装補修

○事業の目的

道路の安全確保と交通需要に対処するため、舗装が損傷し機能が失われている箇所の補修（再舗装）を行っています。

会津若松裏磐梯線 (会津若松市河東町八田地内)



県道会津高田上三寄線 (会津美里町氷玉地内)



国道252号 (金山町西谷地内)



事業概要

(1) 安全で安心な暮らしやすい環境づくりを進めます。

④計画的かつ戦略的な施設の維持管理

●橋梁補修

○事業の目的

老朽化により補修の必要な橋について、舗装工事や塗装工事などにより、リニューアルを図ります。

【橋梁補修の流れ】

※(主)喜多方会津坂下線 八千代橋 (会津坂下町)



①橋梁点検を定期的を実施



②補修箇所の確認



③補修施工を行い完了

湖南湊線 崎川橋



国道252号 吸沢橋



事業概要

(1) 安全で安心な暮らしやすい環境づくりを進めます。

④計画的かつ戦略的な施設の維持管理

●消雪施設修繕

○事業の目的

冬期間に稼働する消雪施設について、老朽化等により修繕が必要な箇所を更新します。

北山会津若松線 槻ノ木工区（会津若松市）



国道294号 湊赤井工区（会津若松市）



国道252号 川口工区（金山町）



事業概要

(1) 安全で安心な暮らしやすい環境づくりを進めます。


④計画的かつ戦略的な施設の維持管理

●国土強靱化


○事業の目的

「強さ」と「しなやかさ」を持った安全・安心な国土・地域・経済社会を構築します。


国道401号
松坂1号トンネル（会津美里町）



国道401号
喰丸トンネル（昭和村）



国道252号
高清水第2スノーシェッド（三島町）



事業概要

(2) 会津ならではの産業や交流を支援します。

(2) 会津ならではの産業や交流を支援します。

⑤ 物流機能の強化や広域連携を支援する道路整備

● 会津縦貫北道路【若松北バイパス】（会津若松市）

(1) 事業の目的

会津縦貫道（会津縦貫北道路、会津縦貫南道路）は、『福島県総合計画』の「基盤となる道路ネットワークの整備」及び『福島県復興計画（第2期）』の「安全・安心な暮らしプロジェクト」に位置付けられ、県土の骨格となる6本の連携軸である会津軸の役割を担い、磐越自動車道と一体となり、高速交通ネットワークを形成し、復興の基盤ともなる地域高規格道路です。

若松北バイパスにより、周辺道路（国道49号・国道121号・国道252号）の交通渋滞箇所の回避が可能となり、移動時間の短縮や定時性を確保するとともに、会津縦貫北道路の供用済区間と一体となり、山形県や栃木県との広域交流の促進や観光周遊ルートの形成による産業の振興、さらには大規模災害時等の迂回路や迅速かつ安定した救急搬送ルートの確保を図るものです。

(2) 事業概要

事業着手 平成28年度
 計画内容 バイパス整備
 L=3,200m
 W=14.0m(20.5m)

(3) 令和8年度の事業内容

道路改良工 N=1式、舗装工 N=1式
 函渠工 N=1式、用地補償 N=1式
 調査設計 N=1式

○現場のポイント

令和6年11月23日に起工式を開催。事前調査等が完了した箇所から、全面的に工事を進めてまいります。



【写真】盛土工事の様子

整備概要



凡例

供用済

事業中

現道

事業概要

(2) 会津ならではの産業や交流を支援します。

⑤ 物流機能の強化や広域連携を支援する道路整備

● 会津縦貫南道路【2工区】（会津若松市）

(1) 事業の目的

会津縦貫南道路は、会津若松市から南会津町に至る延長約50kmの地域高規格道路であり、県土の骨格となる6本の連携軸の一つである会津軸の役割を担う道路として高速交通ネットワークを形成する路線です。

2工区は、会津若松市内の延長約10kmの区間であり、会津縦貫南道路の整備により以下の効果が期待されます。

- ・ 災害に強い道路ネットワーク
- ・ 地域相互の交流等の促進
- ・ 地域生活の安定
- ・ 地域の活性化

○ 令和8年度の事業概要
調査設計関係

○ 現場のポイント
早期事業化に向けて、調査設計を推進します。

位置図



現在の状況

写真①：
観光シーズン中の国道渋滞状況

令和7年2月4日からの大雪に伴う国道の状況
写真②：大型車接触事故状況
写真③：渋滞状況



事業概要

(2) 会津ならではの産業や交流を支援します。

⑥広域ネットワークの強化

●国道401号【大芦工区】（大沼郡昭和村大字大芦）

(1) 事業の目的

対象箇所は、現道の幅員が狭く、急カーブおよび急勾配区間もあることから、バイパス整備により現道隘路区間を回避して、安全かつ円滑な交通を確保します。また、集落を通過する交通を排除することで地域内の安全性向上を図ります。

(2) 事業概要

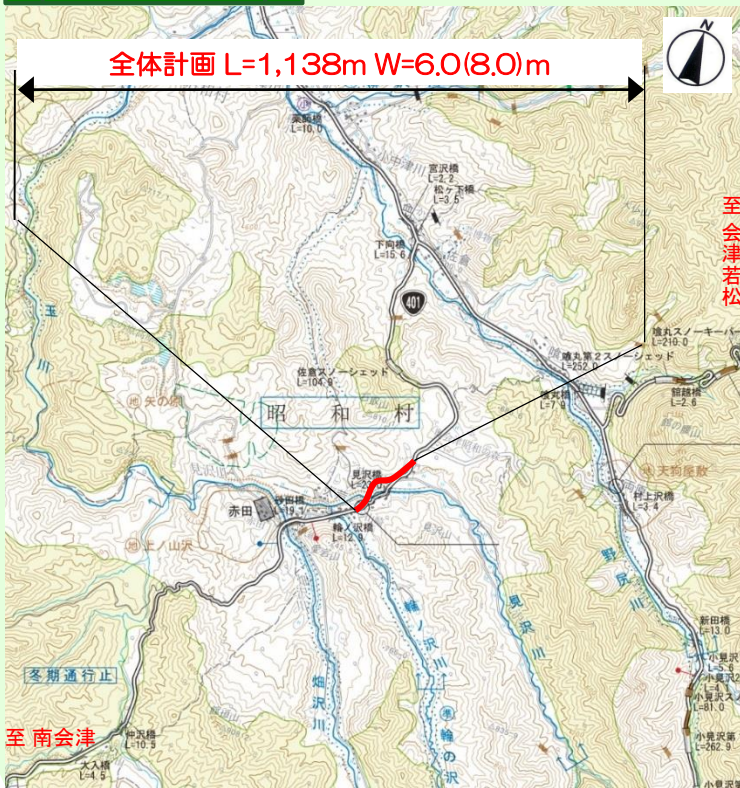
事業着手 平成26年度
計画内容 バイパス整備
L=1,138m
W=6.0m(8.0m)

(3) 令和8年度の事業内容 道路改良 L=100m ほか

○現場のポイント

自然豊かな地域において、人家に近接して工事を実施するため、騒音、振動および第三者に対する安全対策に配慮した工事を行います。

位置図



現在の状況



事業概要

(2) 会津ならではの産業や交流を支援します。

⑦市町村振興の支援

● 県道会津若松三島線【阿賀川新橋梁】（会津若松市北会津町蟹川）

(1) 事業の目的

現道の蟹川橋は道路の幅が狭く、交通混雑が発生しており、通行の支障となっています。

阿賀川新橋梁の整備により、会津若松市の中心部と旧北会津村を連絡する道路が新たに確保され、交通混雑の緩和と会津東西地域の連携強化に繋がります。

(2) 事業概要

事業着手 平成20年度
計画内容 バイパス整備
L=2,400m
W=6.5m(11.0)m

(3) 令和8年度の事業内容

道路改良工	N=1式
舗装工	N=1式
照明工	N=1式
用地補償	N=1式

○現場のポイント

用地補償を進めながら、道路改良工や舗装工の推進を図ります。

位置図



現道の渋滞状況



工事の進捗状況

事業概要

(2) 会津ならではの産業や交流を支援します。

⑧建設業振興の支援

●Change!どぼく実行委員会

○Change!どぼく実行委員会について

建設業における事業や地域活動等をPRし、建設業の魅力向上を図るとともに、建設業に興味を持ち就業につながるような取り組みを行っています。

【令和7年度の主な取り組み内容】

- ①フォトコンテストの開催～カレンダー作成
- ②地域建設業就活セミナー
- ③Out of KidZania in 会津での建設業体験
- ④十日市への出展

①フォトコンテスト表彰式



②地域建設業就活セミナーの様子



③Out of KidZania in 会津で建設業体験を実施



④十日市への出展



事業概要

(2) 会津ならではの産業や交流を支援します。

⑧建設業振興の支援

●会津美Lady

○建設業の魅力を発信し、新たな担い手確保を支援します。

○会津美Ladyについて

女性技術者の会「会津美Lady」は、平成26年9月8日に建設業全般について、**女性の視点**で検証・分析し、**改善点を提案**していく目的で設立されました。

構成メンバーは、福島県建設業協会若松支部・宮下支部に所属する企業で勤務する女性技術者と福島県会津若松建設事務所の女性技術職員です。

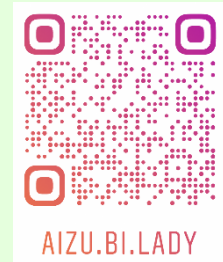


会津美Lady
キャラクター



びれたん

○会津美Lady公式のフェイスブックページ
<https://www.facebook.com/aidubilady/>



○会津美Lady公式のInstagramページ
<https://www.instagram.com/aizu.bi.lady/?hl=ja>

【令和7年度の主な取り組み内容】

- ①建設現場安全パトロールの実施
- ②湯野上バイパス工事 現場見学
- ③中学校出前講座



事業概要

(3) 一人ひとりが誇りを持てるよう、会津の宝を守り育てます。

(3) 一人ひとりが誇りを持てるよう、会津の宝を守り育てます。

⑨まちづくりを支援する道路整備

●国道252号【七日町工区】（会津若松市七日町）

(1) 事業の目的

国道252号会津若松市七日町地内は、会津若松市中心市街地に位置する幹線道路です。沿道には市景観協定地区として歴史的景観指定構造物が立ち並び、地域全体で歴史的景観の保全に努めています。電線類地中化及び歩車道部の無散水消雪化を行うことで、安全で快適な歩行空間の確保、歴史的景観及び都市防災の向上、賑わいの創出を図ります。

(2) 事業概要

事業着手 平成24年度
計画内容 電線共同溝 無散水消雪
L=960m
W=6.0m(11.0)m

(3) 令和8年度の事業内容

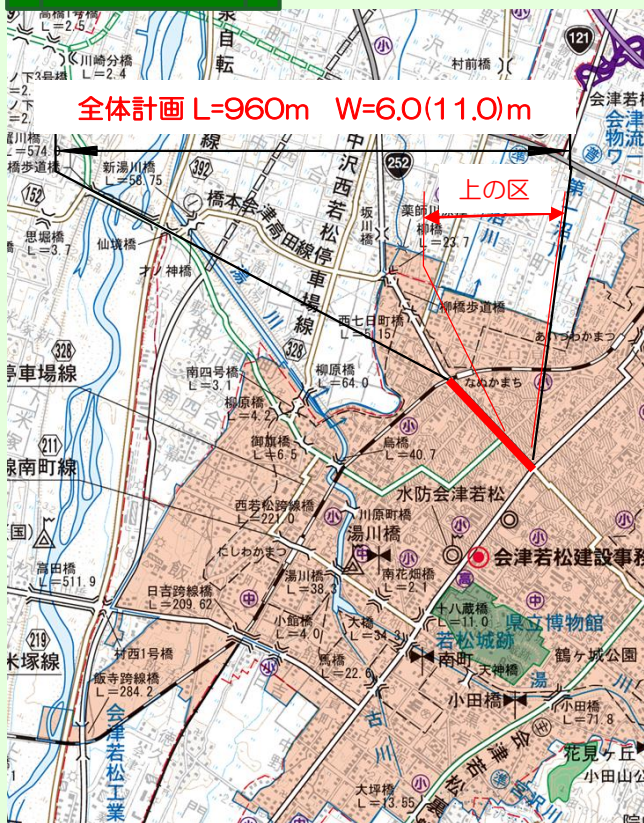
電線共同溝(上の区) L=160m

無散水消雪工(上の区) L=190m

○現場のポイント

観光地であり、建物が密集しているため、騒音や振動の対策をしながら施工します。

位置図



施工前（七日町駅付近）



施工後（七日町駅付近）



事業概要

(3) 一人ひとりが誇りを持てるよう、会津の宝を守り育てます。

⑨まちづくりを支援する道路整備

●都市計画道路藤室鍛冶屋敷線【新横町工区】（会津若松市新横町）

(1) 事業の目的

本路線は、中心市街地を東西に結ぶ重要な幹線道路であり、都市内の交通体系の確立と交通混雑の緩和を図ります。

(2) 事業概要

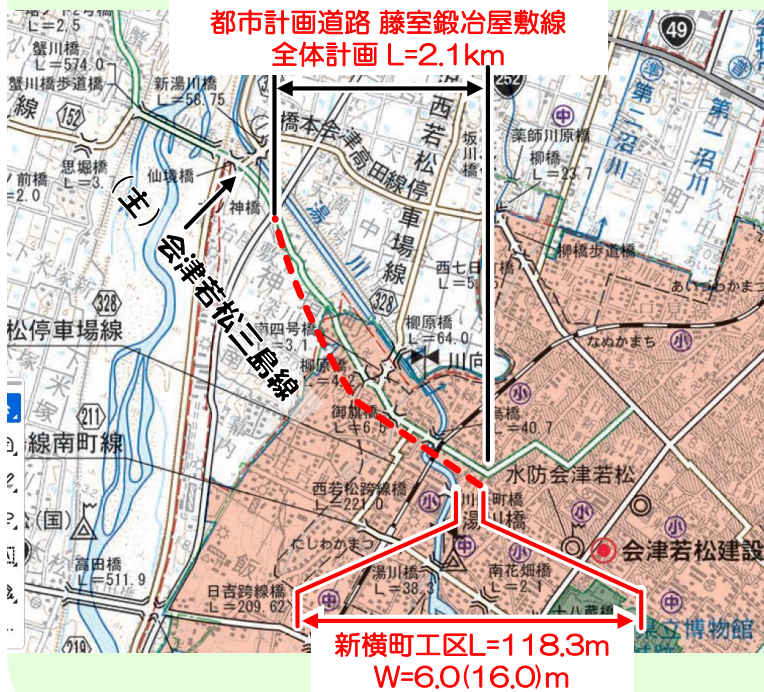
事業着手 平成27年度
計画内容 改良工
L=118.3m
W=6.0m(16.0m)

(3) 令和8年度の事業内容 道路改良工 L=118.3m

○現場のポイント

早期の供用に向け、道路改良工を実施します。

位置図



現在の状況



事業概要

(3) 一人ひとりが誇りを持てるよう、会津の宝を守り育てます。

◎まちづくりを支援する道路整備

●国道118号【門田町工区】（会津若松市門田）

(1) 事業の目的

本路線は広域的な交通を担う幹線道路であり、併せて災害時の物資輸送を担う緊急輸送道路としての役割も持った道路です。

本事業により道路拡幅と電線共同溝による無電柱化を行い、安全で円滑な交通の確保と災害時の電柱等倒壊による通行止を防止する路線の強靱化を図ります。

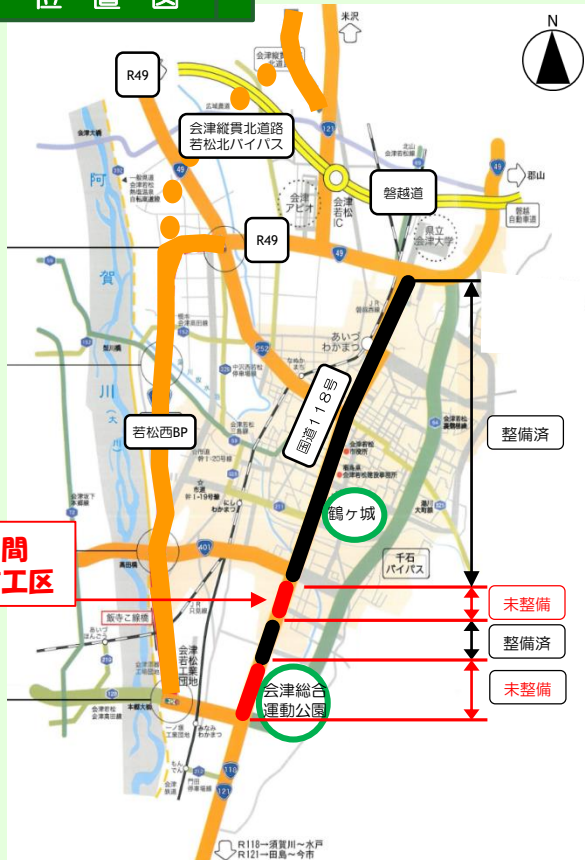
(2) 事業概要

事業着手 令和3年度
計画内容 道路改良（消雪施設整備）
電線共同溝
L=550m
W=6.5m(18.0)m

(3) 令和8年度の事業内容 用地測量 L=550m

○現場のポイント
早期の用地補償着手を目指し
用地測量を行います。

位置図



現道の状況



現道の状況[冬期]

事業概要

(3) 一人ひとりが誇りを持てるよう、会津の宝を守り育てます。

⑩自転車道の整備

●県道会津若松熱塩温泉自転車道線

(1) 事業の目的

会津盆地の景観拠点を結ぶ自転車道の整備により、広域観光の支援を図るとともに、県民の心身の健全な発達や健康の増進に寄与することを目的とします。

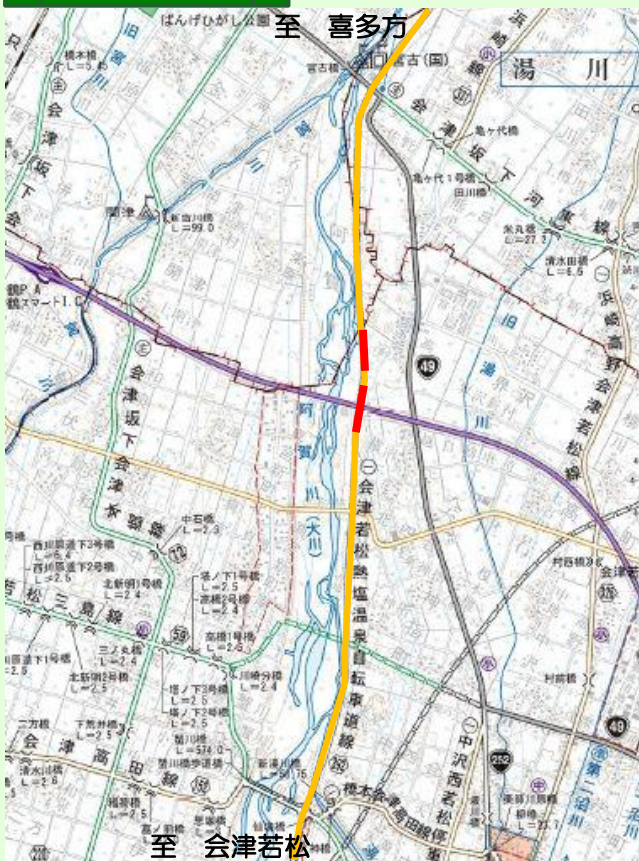
(2) 事業概要

事業着手 平成8年度
計画内容 自転車道整備
L=48.4km
(若松管内 L=26.9km)
W=2.0m(3.0m)

(3) 令和8年度の事業内容

自転車道整備 (佐野目工区)
道路改良工 L=56.0m
W=3.0m

位置図



整備済箇所



整備予定地



事業概要

(3) 一人ひとりが誇りを持てるよう、会津の宝を守り育てます。

⑪奥会津の魅力の磨き上げ

● 銀山街道（銀山峠、美女峠）【歩く県道としての整備】

(1) 事業の目的

これまで未整備のため交通不能区間となっていた旧街道を「歩く県道」として歴史を体感できるような整備を行い、人的交流の拡大により地域の活性化を図ります。

(2) 事業概要

事業着手 平成23年度
実施場所 銀山街道（銀山峠、美女峠）

(3) 令和8年度の事業内容

地域の活動団体や地元のボランティアの皆様と一緒に、「手作業を主とした、持続可能な施工方法による街道修繕（道普請）」を行います。

道普請実施例（美女峠）

施工前



施工途中



施工後



地域の皆様との検討会



「川口高校との連携事業」の様子



令和3年度から川口高校と連携して道普請を行い、生徒と地域住民等との交流が深まる契機となっています。

事業概要

(3) 一人ひとりが誇りを持てるよう、会津の宝を守り育てます。

⑪奥会津の魅力の磨き上げ

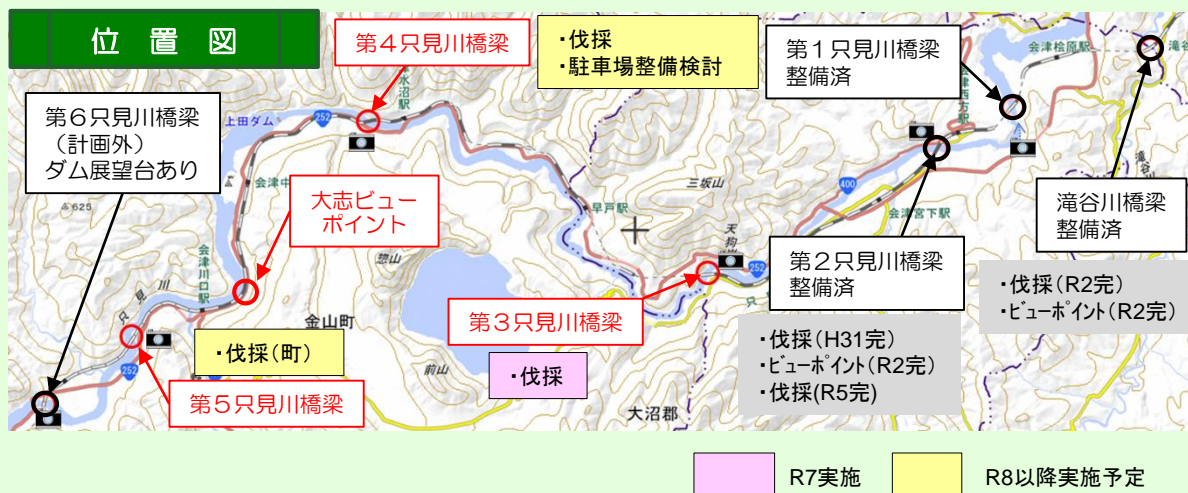
●ビューポイント整備

(1) 事業の目的

只見川とJR只見線(令和4年10月に全線運転再開)沿いの美しい自然景観が眺望できるビューポイントの整備や視界の妨げになる雑木除去等を関係機関と連携して行うことで、より魅力ある自然景観を創出し、奥会津地域の活性化を図ります。

(2) 事業概要

事業着手 平成31年度～
事業箇所 柳津町、三島町、金山町
計画内容 ビューポイント整備、遊歩道整備、景観支障木の伐採等ソフト対策(美化活動等)



(3) 令和8年度の事業内容

国道252号及び小栗山宮下線において、視界を遮る雑木の伐採をします。

除草前

(令和7年度実施)

除草後



第5只見川橋梁



第5只見川橋梁

5. 会津から元気を発信します。

● ホームページ・Instagram・Facebook・奥会津シンフォニーロード

【会津若松建設事務所ホームページ】

<https://www.pref.fukushima.lg.jp/sec/41340a/>



掲載中の情報

- ・ 通行規制情報 (冬期通行止め等)
- ・ 道路パトロール情報
- ・ 入札情報
- ・ 工事情報
- ・ 報道発表資料 (起工式等)
- ・ 東山ダムの情報
- ・ 会津レクリエーション公園の情報

ほか

【会津若松建設事務所 Instagram・Facebook】

https://www.instagram.com/aizuwakamatsu_kensetsu?igsh=ZG5iejJ10GdvZ3Zs

<https://www.facebook.com/AizuwakamatsuKensetsu/>



掲載中の情報

- ・ 通行規制情報 (冬期通行止め等)
- ・ 工事情報
- ・ 報道発表資料 (安全祈願祭等)
- ・ 所内職員の活動 (若建祭俱樂部やってみっ会等)

ほか

【奥会津シンフォニーロード】

<https://www.pref.fukushima.lg.jp/sec/41340a/sinfonyroad.html>



時速50km/hで走行すると、「カントリーロード」が流れます♪

県内初の施工事例です！

※詳細情報は、ホームページをご覧ください。

5. 会津から元気を発信します。

●若手職員で広める会津の魅力と土木のやりがい～会津❀わかマップ～

○会津❀わかマップについて
建設業の魅力発信および会津若松建設事務所管内の事業紹介・広報を目的に、各現場の写真を若手監督員が撮影し、コメントを添えて発信する若建オリジナルのデジタルマップです。
会津若松建設事務所・宮下土木事務所の採用1～2年目の職員がアイデアを出し合い、1年をかけて作成しました。

https://umap.openstreetmap.fr/ja/map/map_1348199#16/37.494175/139.923527



【会津❀わかマップ】



掲載中の情報

- 施工中の工事状況
- 完成工事の紹介
- 通行規制情報
- ドローン映像
- その他若手職員おすすめの会津観光スポット等

【令和7年度の主な取組内容】

- 会津❀わかマップの作成・更新
- ホームページ・SNSを通じた情報発信
- 所内発表会の開催

