

議案 第2060号

県南都市計画道路の変更について

(3・3・115号 白河西郷線)

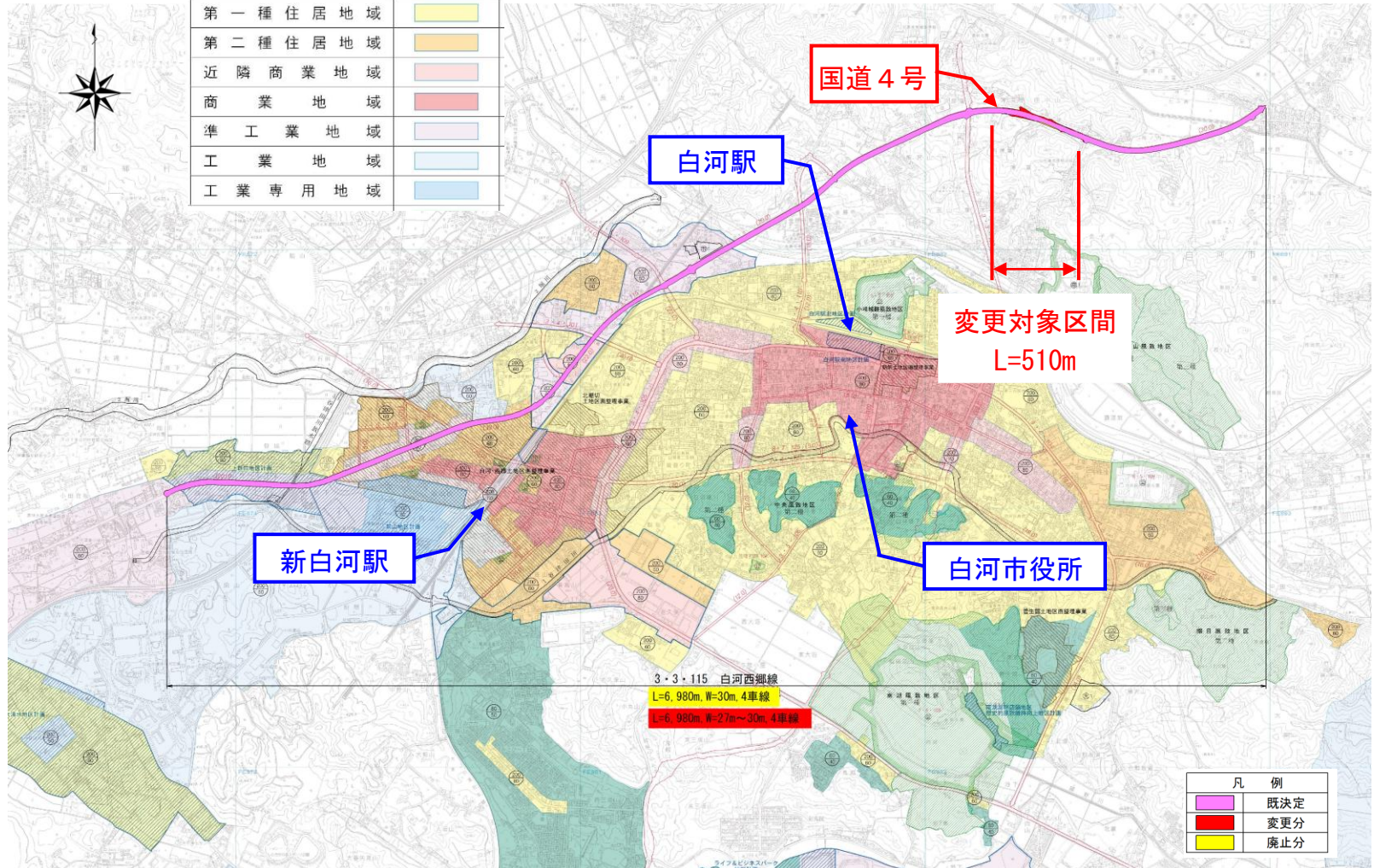
県決定

都市計画変更の内容 総括図

◆ 県南都市計画道路 3・3・115号 白河西郷線(国道4号)を変更

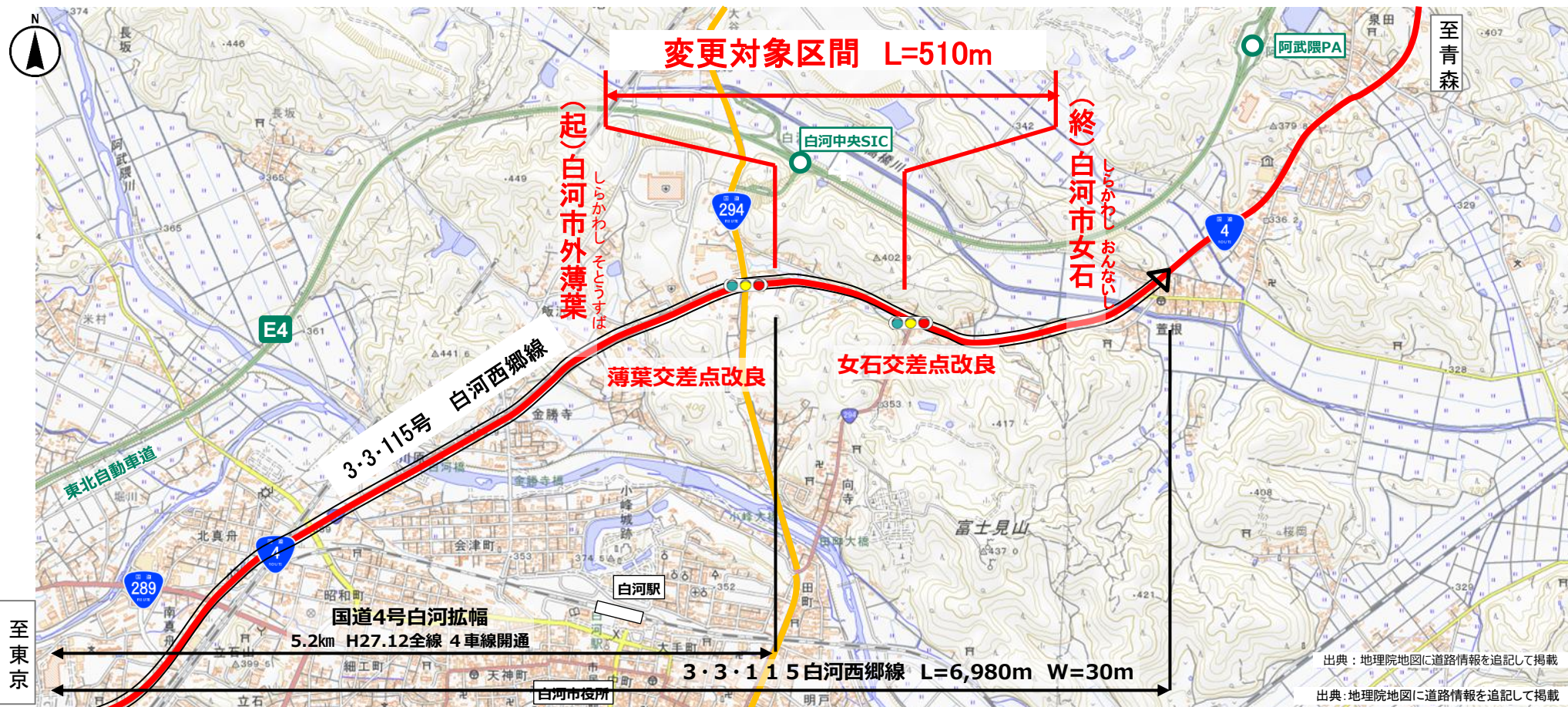
[総括図]

| | |
|--------------|--|
| 第一種低層住居専用地域 | |
| 第二種中高層住居専用地域 | |
| 第一種住居地域 | |
| 第二種住居地域 | |
| 近隣商業地域 | |
| 商業地域 | |
| 準工業地域 | |
| 工業地域 | |
| 工業専用地域 | |

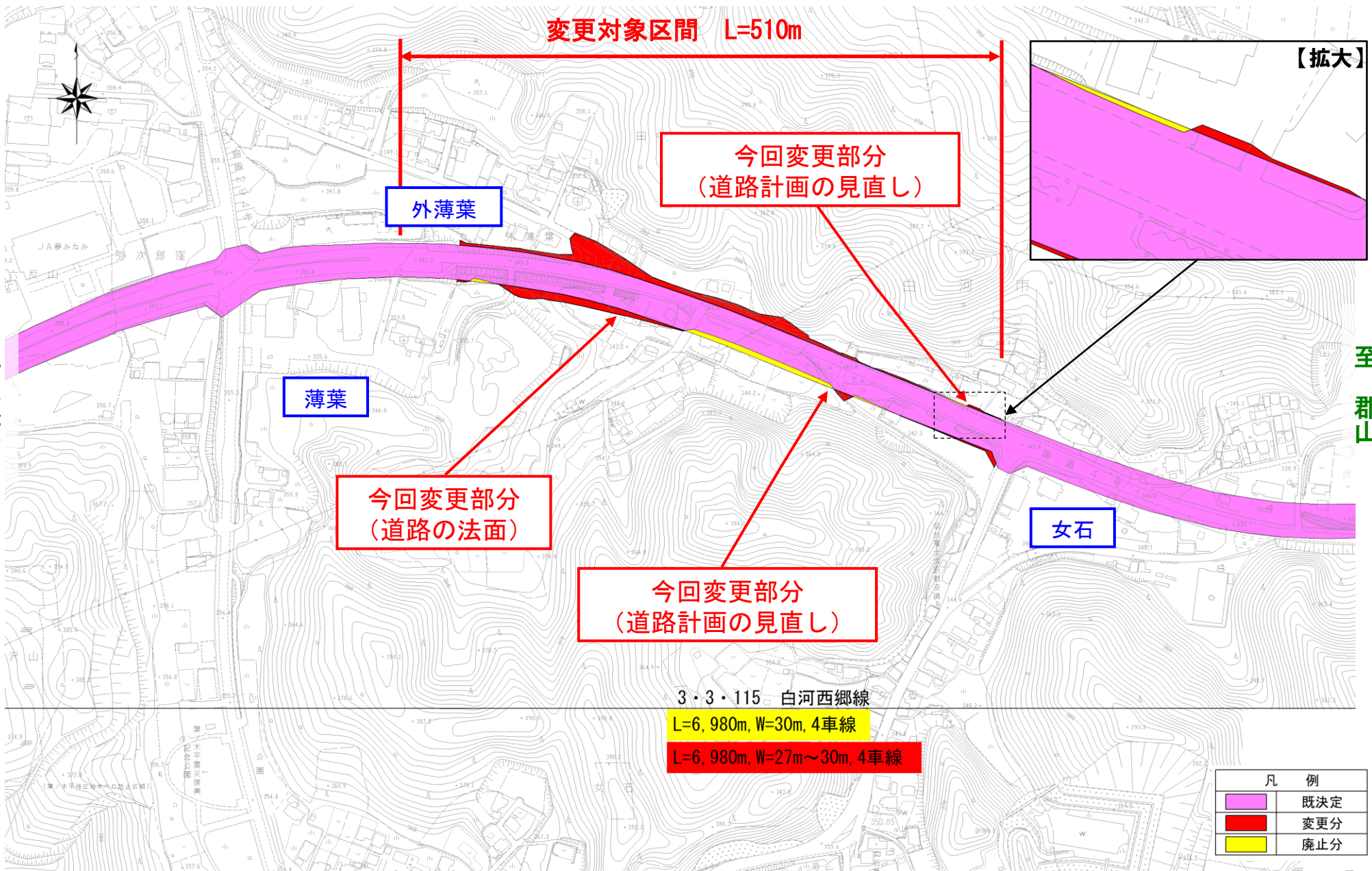


都市計画変更の内容 総括図

| | |
|-----------|--|
| 起 点 ・ 終 点 | しらかわし そとうすば しらかわし おんないし 起点:福島県白河市外薄葉 ~ 終点:福島県白河市女石 |
| 延 長 | 3・3・115号 国道4号線 : L=510m (変更対象) |
| | 3・3・115号 国道4号線 : L=6,980m (全 線) |
| 車 線 数 | 4車線 |



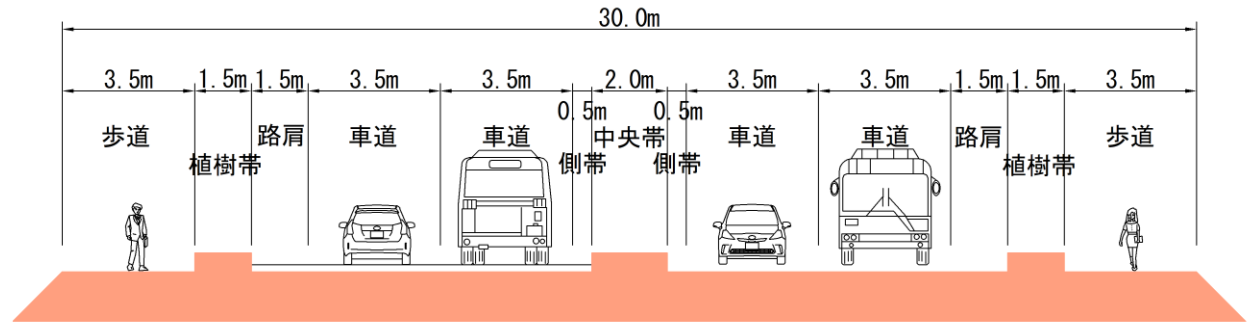
都市計画変更の内容 計画図・変更区域



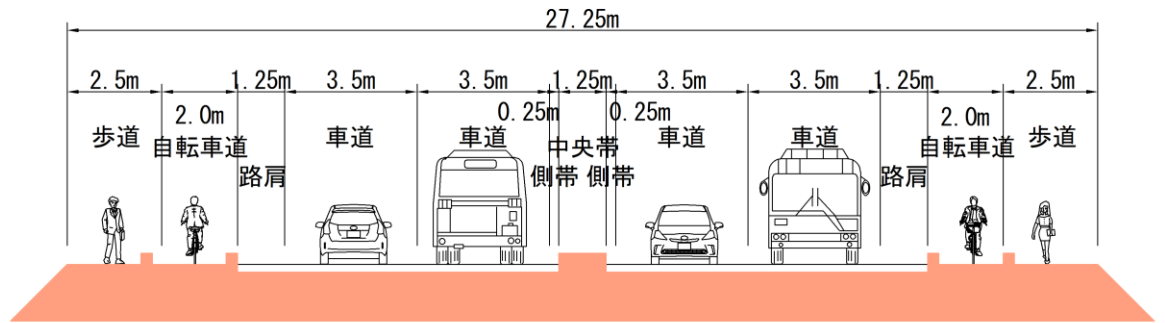
都市計画変更の内容 変更区間の標準幅員

| | |
|------|----------|
| 道路区分 | 第3種第1級 |
| 設計速度 | 80km/h |
| 車線数 | 4車線 |
| 計画幅員 | 約27m~30m |

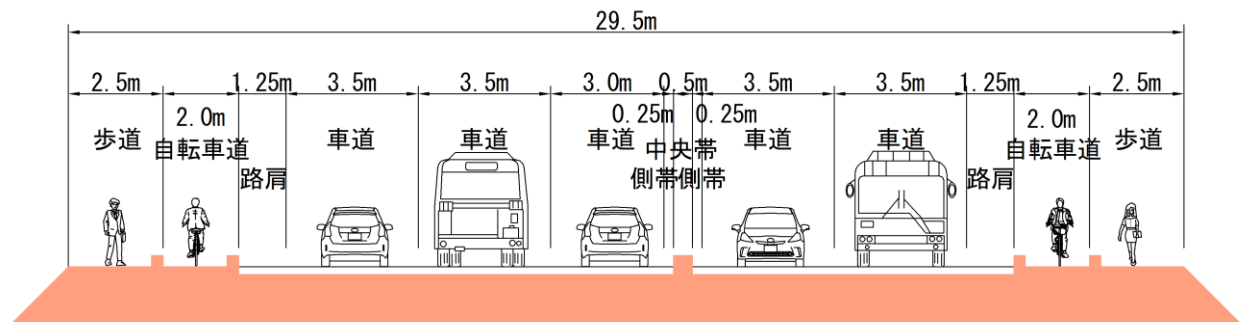
[現計画標準幅員]



[変更後計画標準幅員(一般部)] -2.75m



[変更後計画標準幅員(交差点部)] -0.50m



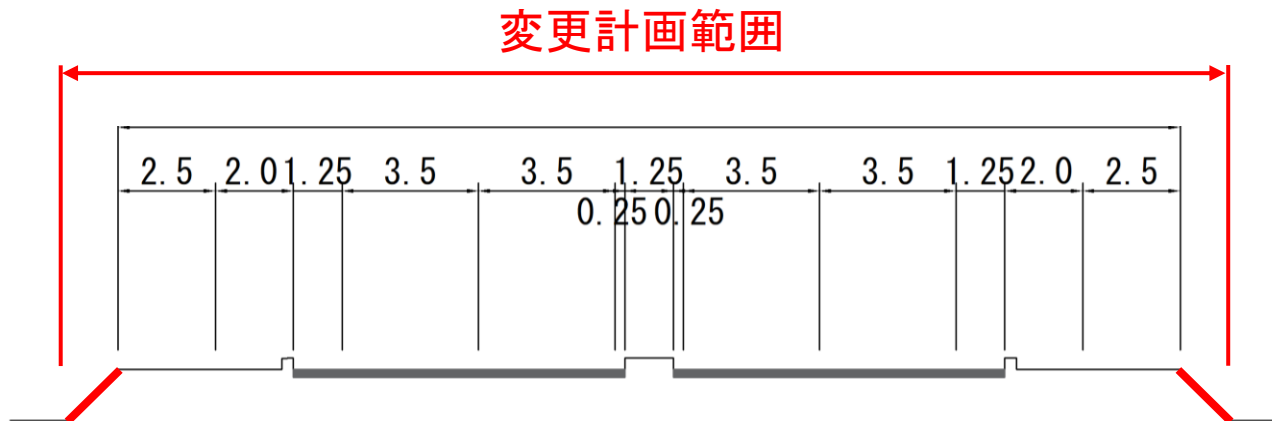
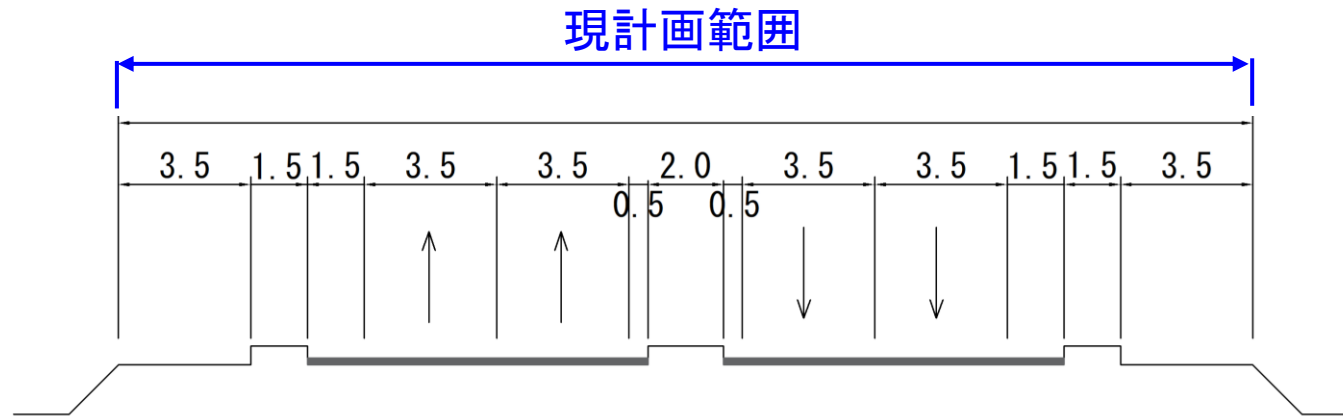
《変更内容》

道路本線の計画が概ね決定
→道路幅員の変更

都市計画変更の内容 都市計画区域の変更

《変更内容》

道路本線の構造上、必要な法面を追加。



《縦覧期間》

令和8年3月10日（火）～3月24（火）

《縦覧市町村》

白河市、西郷村、泉崎村、中島村、矢吹町、棚倉町、埴町

《結果》

意見書の提出なし

