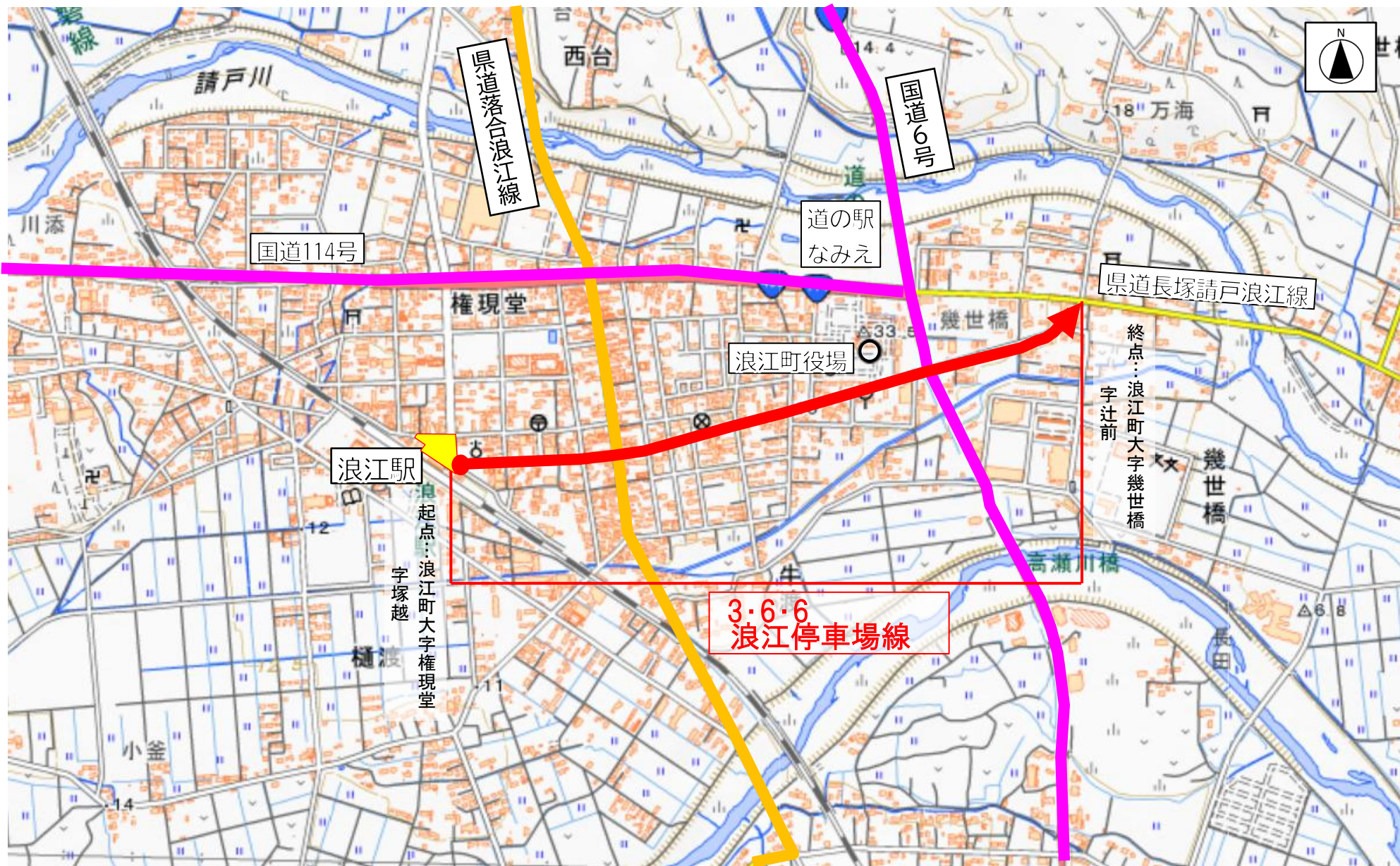


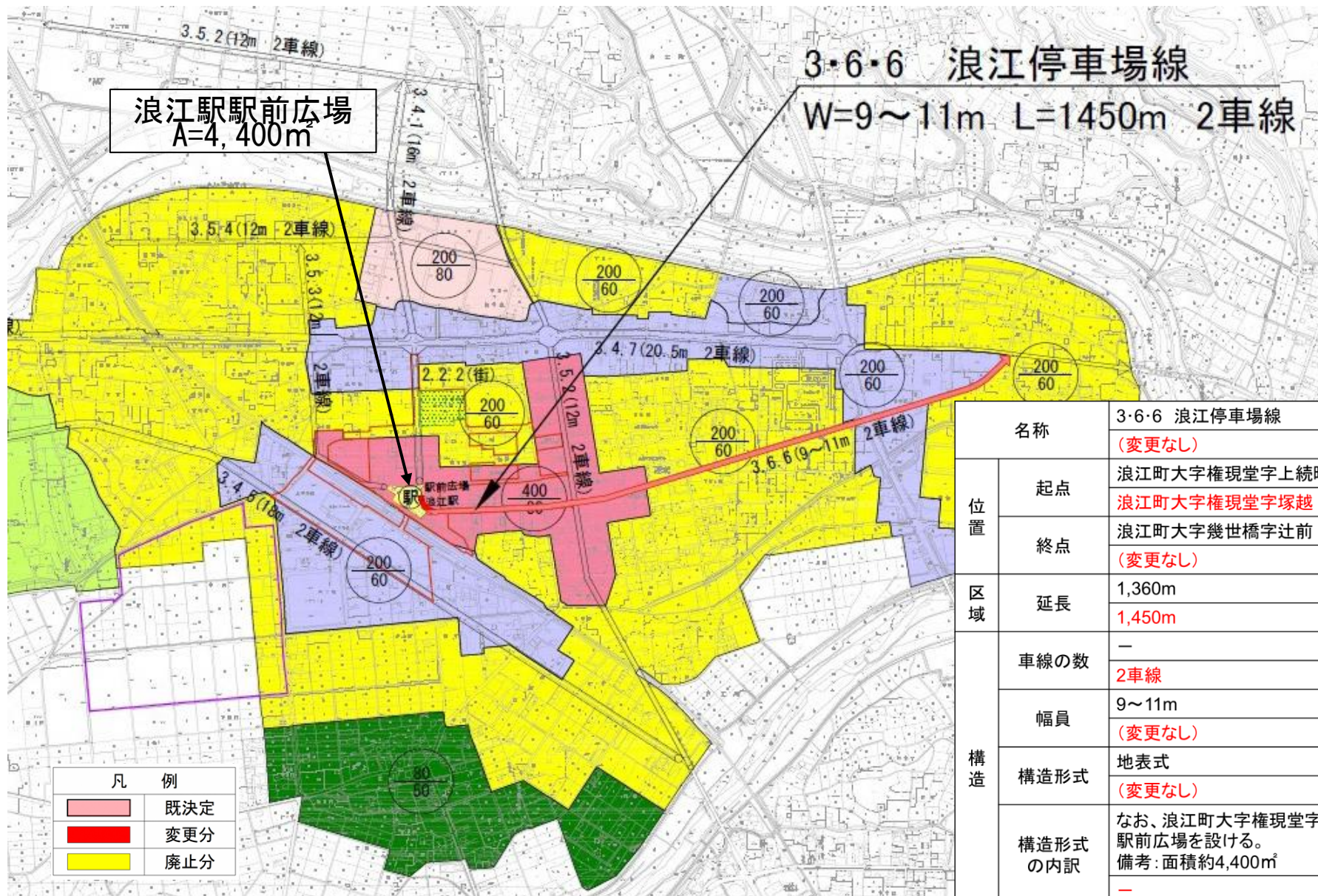
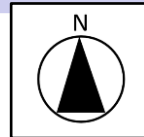
議案第2061号

浪江都市計画道路の変更について

(3・6・6号 浪江停車場線)

県決定

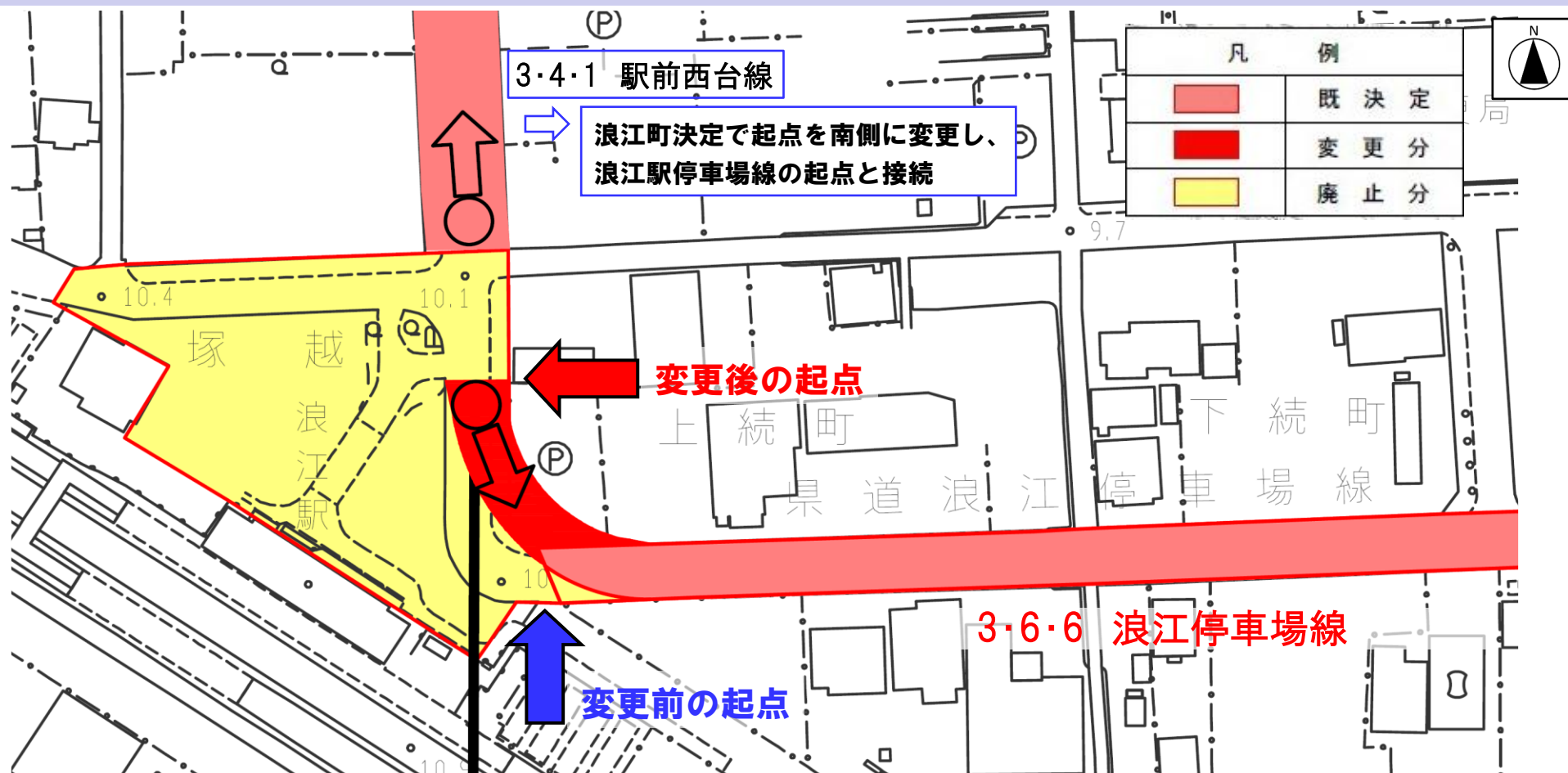




上段：変更前
下段：変更後

凡 例	
	既定
	変更分
	廃止分

名称	3・6・6 浪江停車場線 (変更なし)	
位置	起点	浪江町大字権現堂字上続町 浪江町大字権現堂字塚越
	終点	浪江町大字幾世橋字辻前 (変更なし)
区域	延長	1,360m 1,450m
	車線の数	— 2車線
構造	幅員	9~11m (変更なし)
	構造形式	地表式 (変更なし)
	構造形式の内訳	なお、浪江町大字権現堂字塚越内の浪江駅駅前広場を設ける。 備考：面積約4,400㎡
		—



《変更内容》

①起点の変更による延長の変更 $L=1,360\text{m} \rightarrow L=1,450\text{m}$

・浪江駅周辺整備事業において新しく設置される駅前広場の形状に合わせる

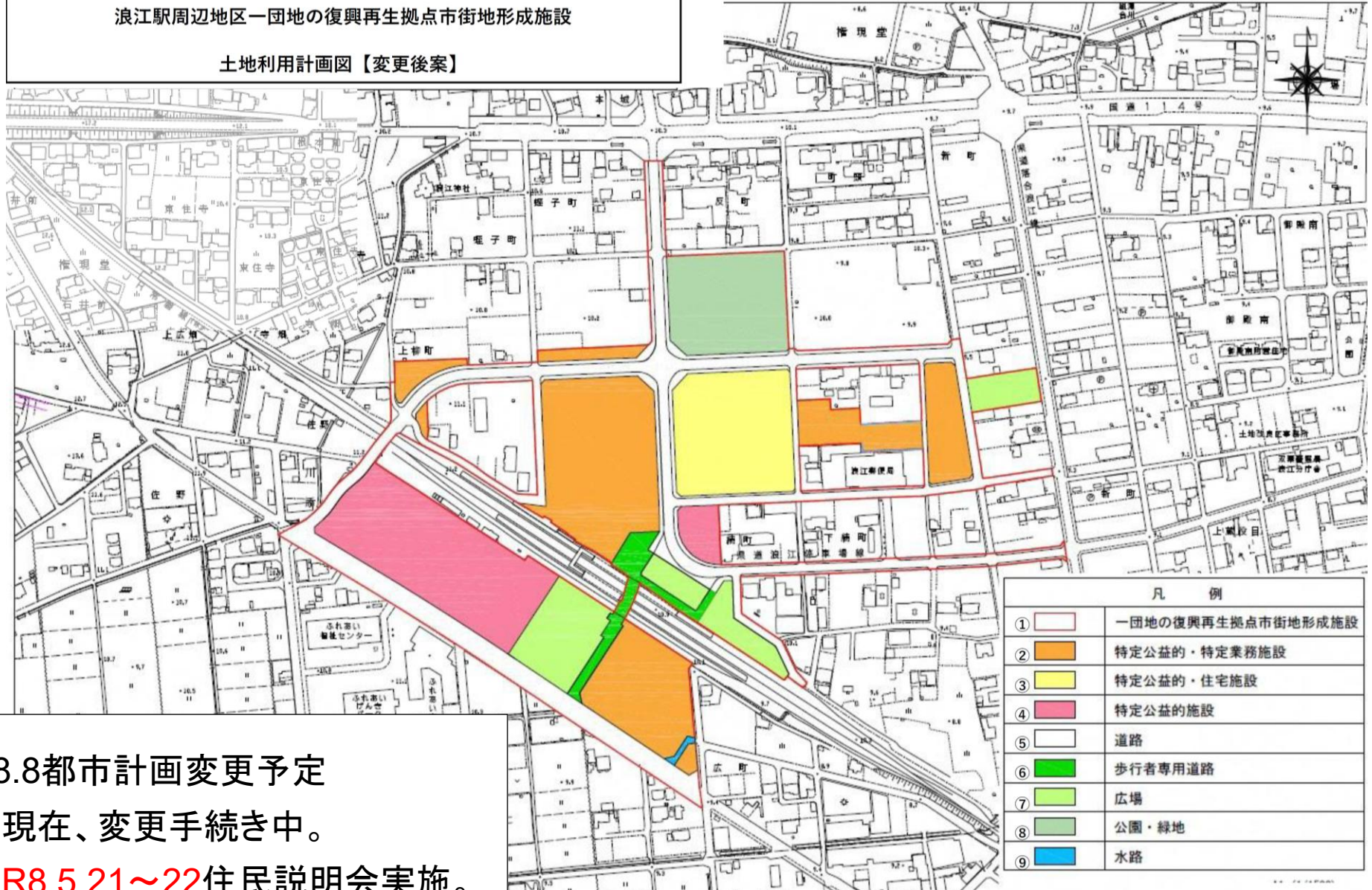
②浪江駅駅前広場の廃止

・新しい駅前広場は一団地の復興再生拠点市街地形成施設における土地利用計画で定め、都市計画施設としては廃止

4. 参考：浪江駅周辺地区一団地の復興再生拠点市街地形成施設

浪江駅周辺地区一団地の復興再生拠点市街地形成施設

土地利用計画図【変更後案】



R8.8都市計画変更予定

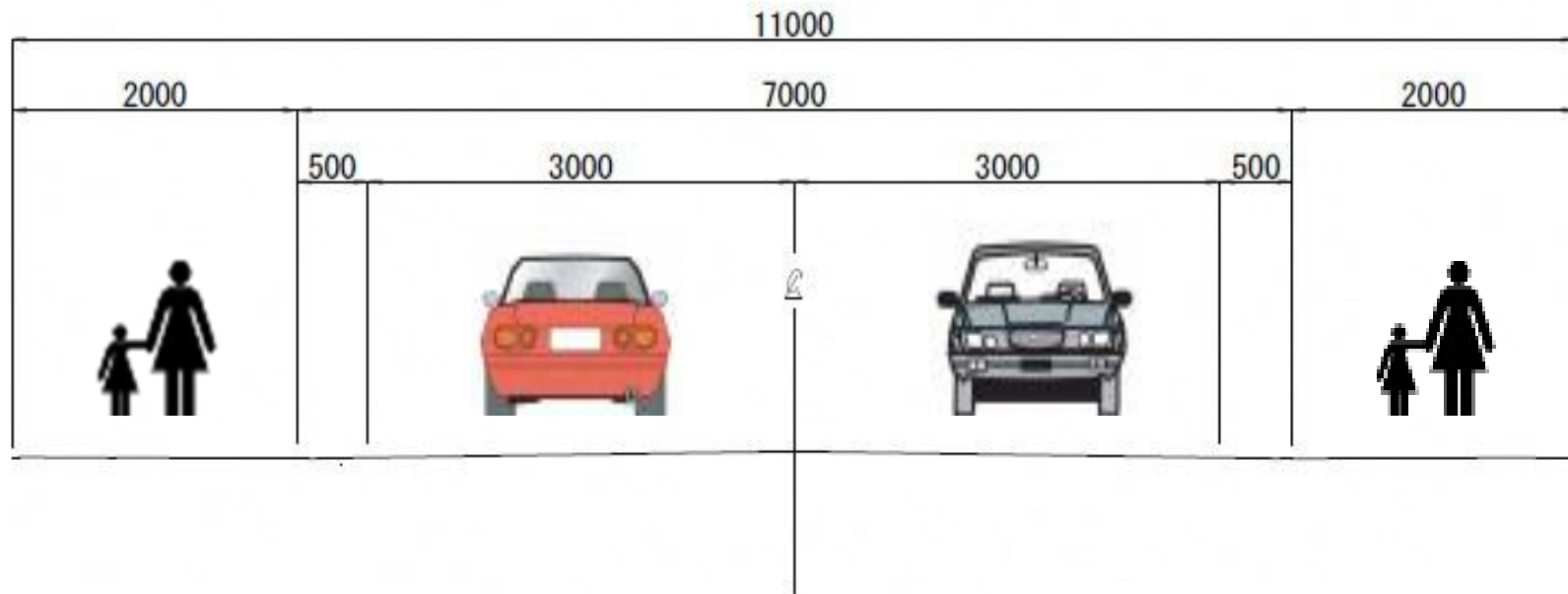
※現在、変更手続き中。

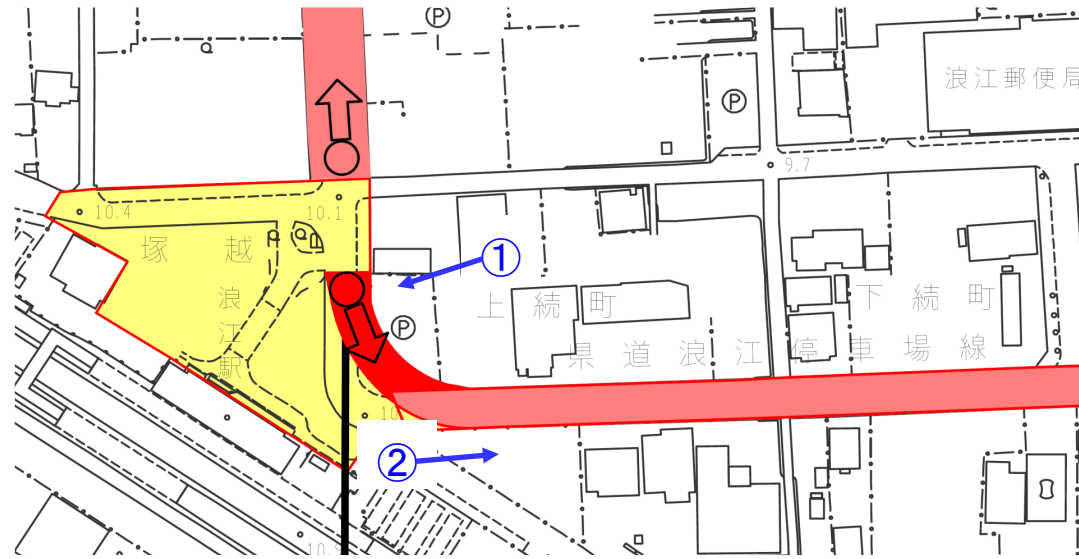
※R8.5.21~22住民説明会実施。

標準横断図
変更なし

既決定 (都)浪江停車場線

道路区分	第4種3級
設計速度	40km/h
車線数	2車線
道路幅員	11.0m





①浪江駅駅前広場



②浪江停車場線



【縦覧期間】 令和8年4月10日（金）～4月24日（金）

【縦覧市町村】 浪江町

【結 果】 意見書の提出なし