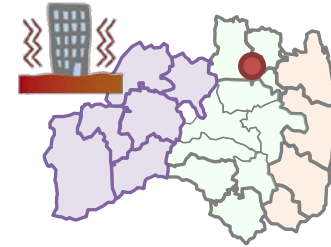


<東日本大震災> 各復旧状況写真

[地震]道路施設の復旧状況



被災時

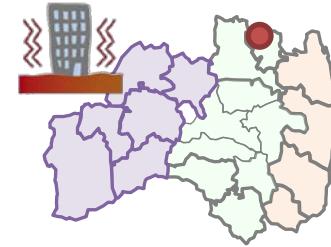


復旧後



施設名	箇所名	備考
国道114号	福島市立子山字本内地内	H26. 8月撮影

[地震]道路施設の復旧状況



被災時

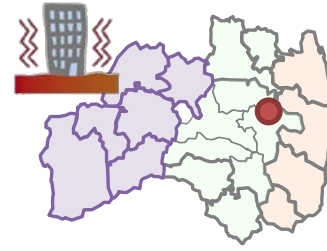


復旧後



施設名	箇所名	備考
白石国見線	国見町小坂地内	H24. 8月撮影


[地震]道路施設の復旧状況



被災時

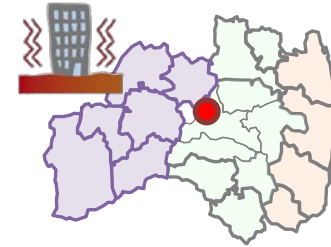


復旧後



施設名	箇所名	備考
国道349号	二本松市東新殿地内	H24. 6月撮影

[地震]道路施設の復旧状況



被災時

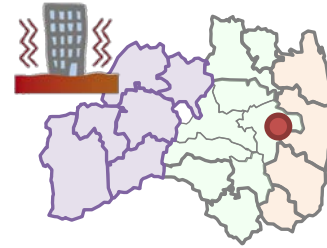


復旧後



施設名	箇所名	備考
磐梯熱海停車場線	郡山市熱海町安子島地内	H23. 12月撮影

[地震]道路施設の復旧状況



被災時

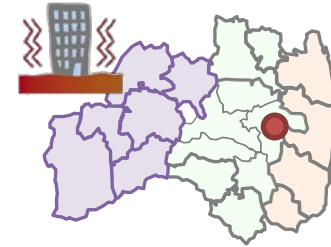


復旧後



施設名	箇所名	備考
あぶくま洞都路線	田村市滝根町地内	H23. 7月撮影

[地震]道路施設の復旧状況



被災時

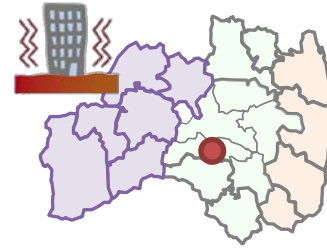


復旧後



施設名	箇所名	備考
常葉野川線	田村市船引町地内	H23. 7月撮影


[地震]道路施設の復旧状況



被災時

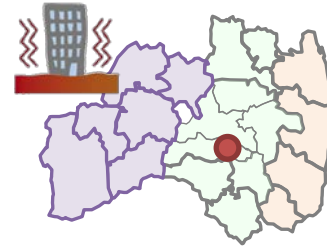


復旧後



施設名	箇所名	備考
郡山矢吹線	須賀川市矢田野地内	H23.11月撮影

[地震]道路施設の復旧状況



被災時

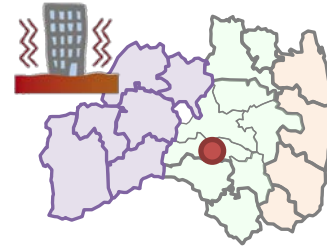


復旧後



施設名	箇所名	備考
江持谷田川停車場線	須賀川市堤地内	H24.3月撮影


[地震]道路施設の復旧状況



被災時

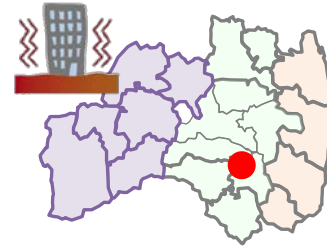


復旧後



施設名	箇所名	備考
中野須賀川線	須賀川市吉美根地内	H24.3月撮影

[地震]道路施設の復旧状況



被災時

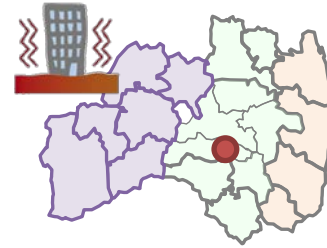


復旧後



施設名	箇所名	備考
国道118号	玉川村大字竜崎地内	H24. 4月撮影

[地震]道路施設の復旧状況



被災時

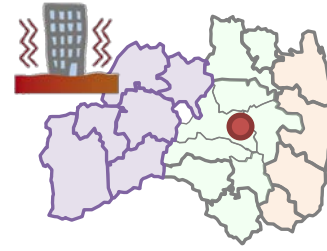


復旧後



施設名	箇所名	備考
(主)矢吹小野線(あぶくま高原道路)	玉川村大字蒜生地内	H23.11月撮影

[地震]道路施設の復旧状況



被災時

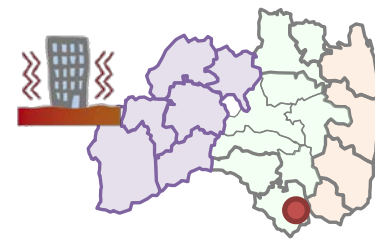


復旧後



施設名	箇所名	備考
(主)矢吹小野線(あぶくま高原道路)	小野町大字皮籠石地内	H24.3月撮影

[地震]道路施設の復旧状況



被災時

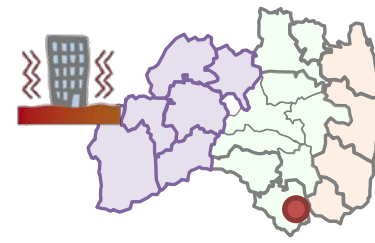


復旧後



施設名	箇所名	備考
白河羽鳥線	西白河郡西郷村大字羽太地内	H25.7月撮影

[地震]道路施設の復旧状況



被災時

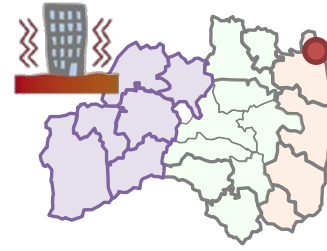


復旧後



施設名	箇所名	備考
国道349号	鯉川村大字赤坂東野地内	H24.6月撮影

[地震]道路施設の復旧状況



被災時

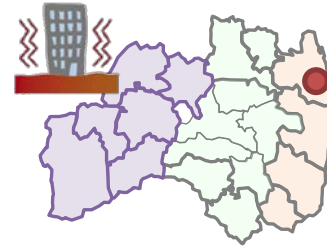


復旧後



施設名	箇所名	備考
相馬亘理線	新地町	復旧完了

[地震]道路施設の復旧状況



被災時

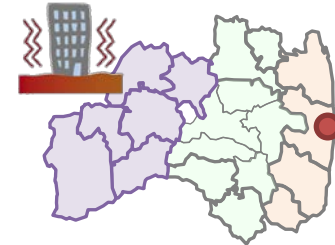


復旧後



施設名	箇所名	備考
相馬浪江線	南相馬市原町区片倉地内	H25.3月撮影

[地震]道路施設の復旧状況



被災時

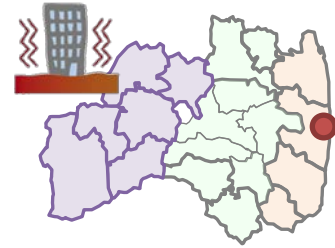


復旧後




施設名	箇所名	備考
原町川俣線	南相馬市原町区大原地内	H25. 2月撮影

[地震]道路施設の復旧状況



被災時

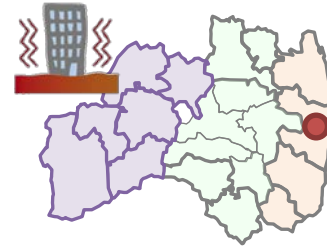


現在



施設名	箇所名	備考
原町海老相馬線	南相馬市鹿島区大古内地内	H26. 8月撮影

[地震]道路施設の復旧状況



被災時

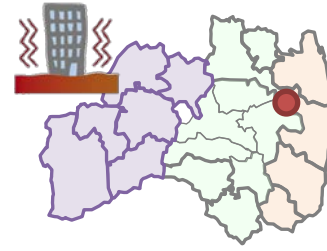


復旧後



施設名	箇所名	備考
(主)いわき浪江線	檜葉町袖山川原地内	H25. 7月撮影

[地震]道路施設の復旧状況



被災時

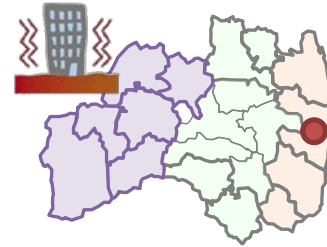


復旧後



施設名	箇所名	備考
常葉野川線	葛尾村蔵久地内	H26. 3月撮影

[地震]道路施設の復旧状況



被災時

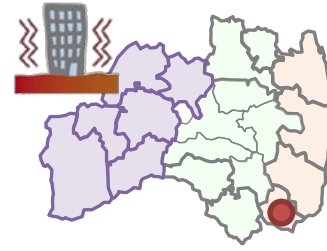


復旧後



施設名	箇所名	備考
(主)いわき浪江線	富岡町滝ノ沢地内	H26. 3月撮影

[地震]道路施設の復旧状況



被災時

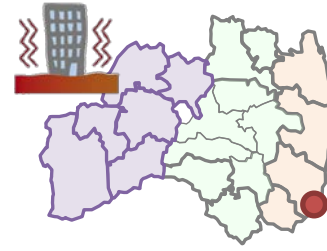


復旧後



施設名	箇所名	備考
(主)いわき石川線	いわき市遠野町地内	H25.3月撮影

[地震]道路施設の復旧状況



被災時

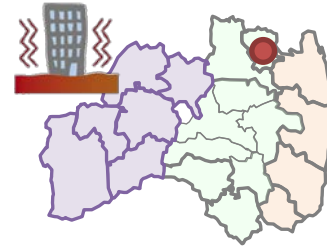


現在



施設名	箇所名	備考
豊間四倉線	いわき市平下高久字北谷地 地内	H25.7月撮影

[地震]河川施設の復旧状況



被災時

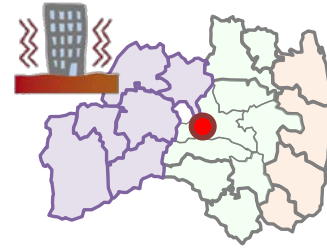


復旧後



施設名	箇所名	備考
東根川筋	伊達市保原町中瀬地内	H24. 6月撮影

[地震]河川施設の復旧状況



被災時

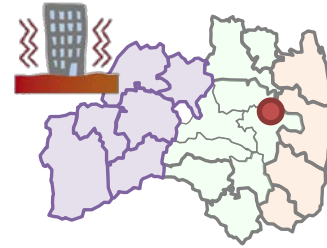


復旧後




施設名	箇所名	備考
鶴巻川筋	郡山市三穂田町野田地内	H24. 3月撮影


[地震]河川施設の復旧状況



被災時

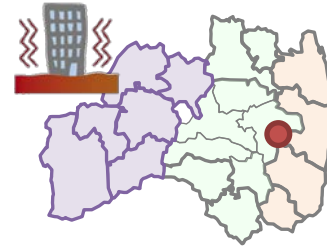


復旧後



施設名	箇所名	備考
移川筋	田村市船引町地内	H23. 9月撮影


[地震]河川施設の復旧状況



被災時

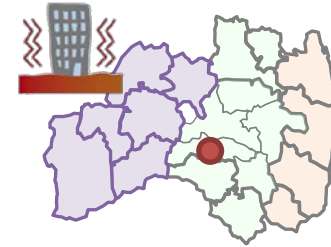


復旧後



施設名	箇所名	備考
牧野川筋	田村市滝根町地内	H23. 9月撮影

[地震]河川施設の復旧状況



被災時

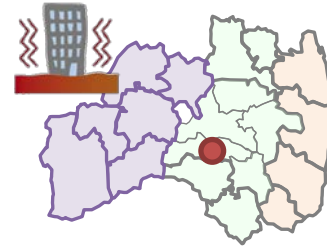


復旧後



施設名	箇所名	備考
箕ノ子川	須賀川市新池地内	H24.6月撮影


[地震]河川施設の復旧状況



被災時

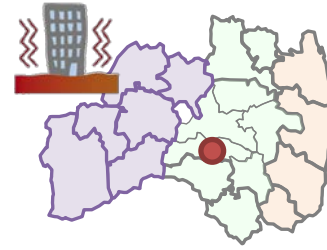


復旧後



施設名	箇所名	備考
江花川	須賀川市泉田地内	H24.4月撮影

[地震]河川施設の復旧状況



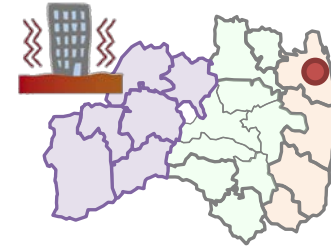
被災時



復旧後




施設名	箇所名	備考
稲川	須賀川市大久保字下釜地内	H24.4月撮影



被災時

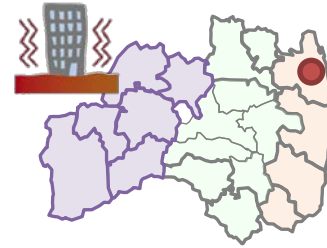


復旧後



施設名	箇所名	備考
二級河川 新田川筋	南相馬市原町区下渋佐字 仲西地内	H25. 3月撮影

[地震]河川施設の復旧状況



被災時

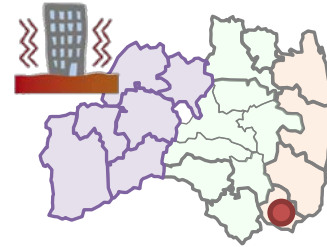


復旧後



施設名	箇所名	備考
二級河川 日下石川筋	相馬市日下石字諏訪地内	H24. 10月撮影


[地震]河川施設の復旧状況



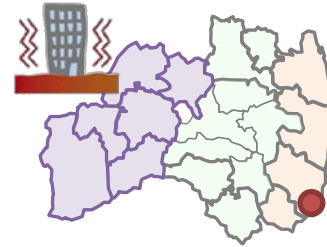
被災時



復旧後



施設名	箇所名	備考
江畑川	いわき市江畑町地内	H24.6月撮影



被災時

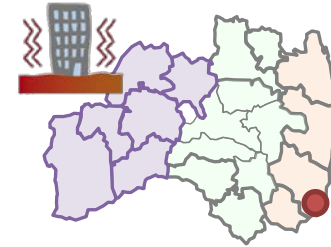


復旧後



施設名	箇所名	備考
藤原川筋	いわき市小名浜字渚地内	H26.3月撮影

[地震]河川施設の復旧状況



被災時

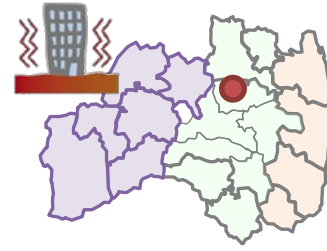


現在



施設名	箇所名	備考
蛭田川筋	いわき市錦町綾ノ町地内	H26.7月撮影

[地震]砂防施設の復旧状況



被災時

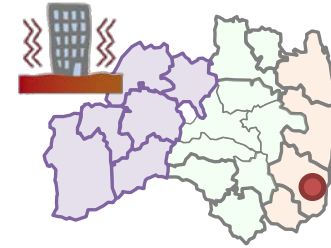


復旧後



施設名	箇所名	備考
一級河川 原瀬川	二本松市原七地内	H24. 3月撮影

[地震]砂防施設の復旧状況



被災時

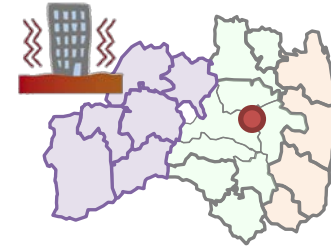


現在



施設名	箇所名	備考
寺前地区	いわき市	工事中状況

[地震]急傾斜施設の復旧状況



被災時

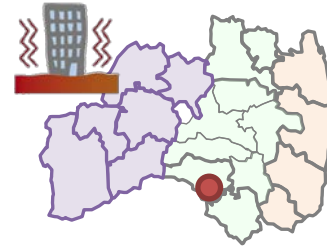


復旧後



施設名	箇所名	備考
大町地区	田村郡三春町地内	H24. 3月撮影

[地震]地滑りの復旧状況



被災時



復旧後



施設名

箇所名

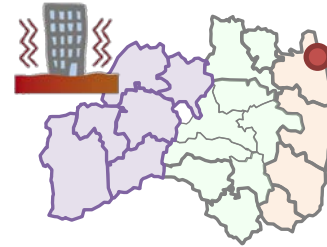
備考

葉ノ木平地区

白河市

施設名	箇所名	備考
葉ノ木平地区	白河市	

[地震]海岸施設の復旧状況



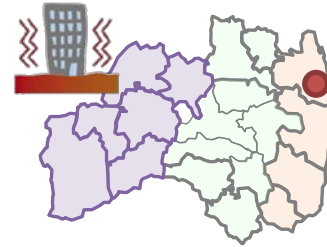
被災時



現在



施設名	箇所名	備考
木崎海岸	新地町	平成26年8月撮影



被災時

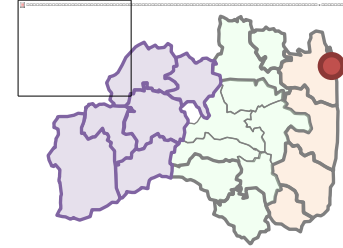


復旧後



施設名	箇所名	備考
北泉大磯地区海岸	南相馬市原町区北泉地内	H25. 3月撮影

[地震]海岸施設の復旧状況



被災時

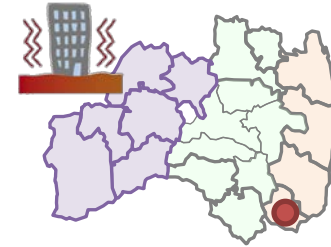


現在



施設名	箇所名	備考
古磯部海岸	相馬市	H26. 8月撮影

[地震]海岸施設の復旧状況



被災時

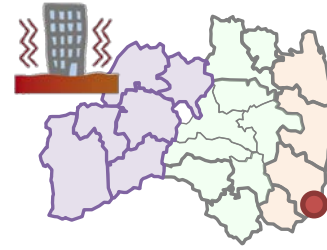


復旧後



施設名	箇所名	備考
関田地区海岸	いわき市勿来町地内	H25.3月撮影

[地震]海岸施設の復旧状況



被災時

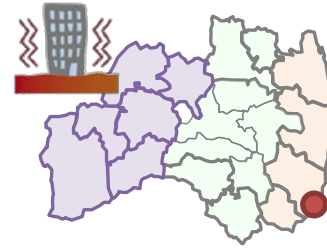


復旧後



施設名	箇所名	備考
永崎地区海岸	いわき市永崎字大平地内	H26.3月撮影

[地震]海岸施設の復旧状況



被災時

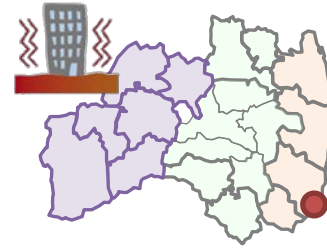


復旧後



施設名	箇所名	備考
夏井地区海岸	いわき市平下大越地内	H25.10月撮影

[地震]海岸施設の復旧状況



被災時

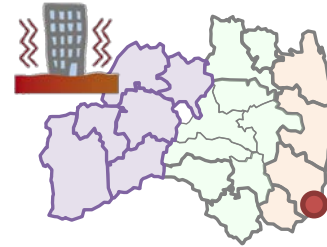


現在



施設名	箇所名	備考
永崎地区海岸	いわき市永崎字川畑2号地内	H26.7月撮影

[地震]海岸施設の復旧状況



被災時

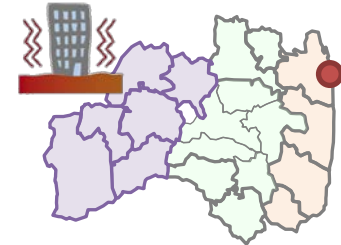


現在



施設名	箇所名	備考
仁井田地区海岸	いわき市四倉町上仁井田地内	H26.7月撮影

[地震]海岸施設の復旧状況



被災時



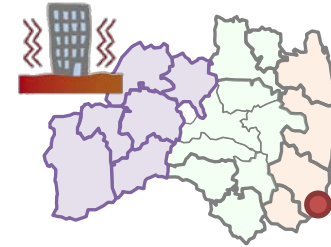
本箇所の課題としては、盛土材の確保(約17万m³)があげられる。
今後は、地盤改良工に着手し、平成27年度末に竣工予定である。

現在



施設名	箇所名	備考
松川浦大洲地区大洲堤防	相馬市磯部地内	H26. 7月撮影

[地震]防災緑地の復旧状況



被災時

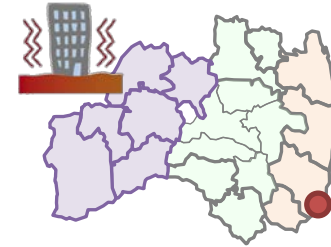


現在



施設名	箇所名	備考
久之浜防災緑地	いわき市久之浜地内	H26.7月撮影

[地震]防災緑地の復旧状況



被災時

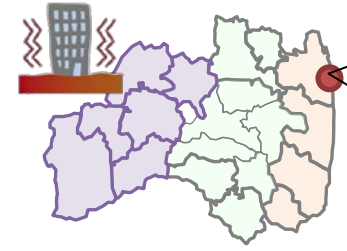


現在



施設名	箇所名	備考
薄磯防災緑地	いわき市平薄磯地内	H26.7月撮影

[地震]港湾施設の復旧状況



被災時

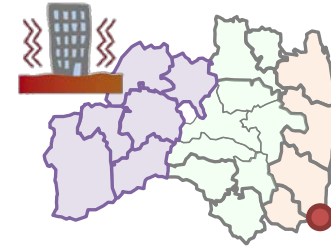


復旧後



施設名	箇所名	備考
相馬港 2号ふ頭	相馬市原釜地内	H25. 10月撮影

[地震]港湾施設の復旧状況



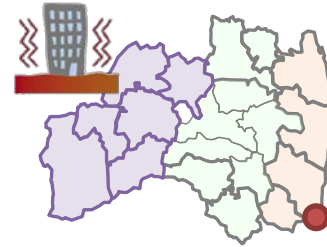
被災時



復旧後



施設名	箇所名	備考
小名浜港大剣ふ頭	いわき市	H24. 11月撮影



被災時

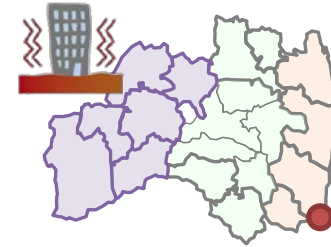


復旧後



施設名	箇所名	備考
小名浜港アクアマリンパーク	いわき市	H25. 1月撮影

[地震]港湾施設の復旧状況



被災時

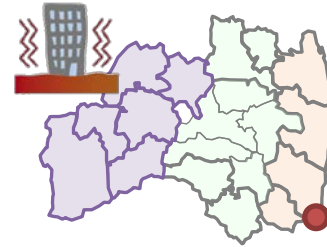


復旧後



施設名	箇所名	備考
小名浜港7号ふ頭(7-2岸壁)	いわき市	H25. 3月撮影

[地震]港湾施設の復旧状況



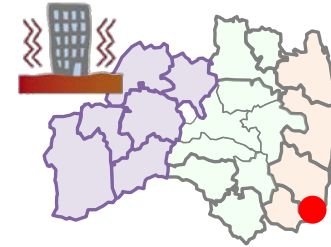
被災時



復旧後



施設名	箇所名	備考
小名浜港藤原ふ頭(臨港道路)	いわき市	H25. 3月撮影



被災時

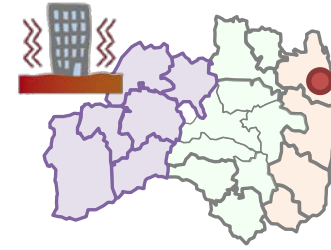


復旧後



施設名	箇所名	備考
小名浜港5号ふ頭荷役機械	いわき市	H26. 8月撮影

[地震]漁港施設の復旧状況



被災時



復旧後

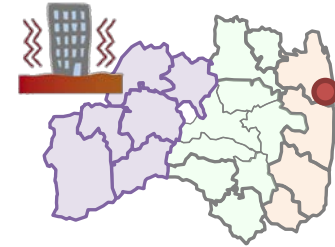


復旧後水揚状況



施設名	箇所名	備考
松川浦漁港 -4m岸壁	相馬市尾浜地内	H26. 4月撮影

[地震]漁港施設の復旧状況



被災時

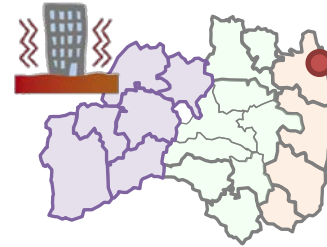


復旧後



施設名	箇所名	備考
真野川漁港 北物揚場	南相馬市鹿島区烏崎地内	H26. 2月撮影

[地震]漁港施設の復旧状況



被災時

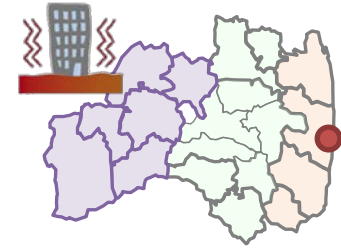


復旧後




施設名	箇所名	備考
釣師浜漁港	相馬郡新地町谷地小屋地内	H26. 5月撮影

[地震]漁港施設の復旧状況



被災時



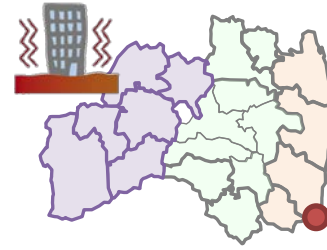
本箇所の問題は、旧警戒区域であり、資材確保、人の確保が難しく、宿舎も近場がないことがあげられる。

現在



施設名	箇所名	備考
請戸漁港 東防波堤	双葉郡浪江町大字請戸地先	H26. 7月撮影

[地震]漁港施設の復旧状況



被災時

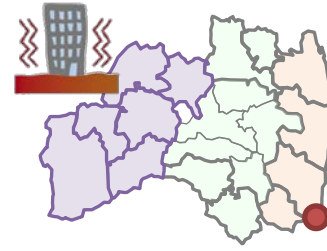


復旧後



施設名	箇所名	備考
豊間漁港物揚場	いわき市	H25. 3月撮影

[地震]漁港施設の復旧状況



被災時

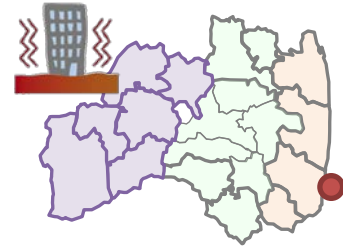


復旧後



施設名	箇所名	備考
久之浜漁港臨港道路	いわき市	H25. 3月撮影

[地震]漁港施設の復旧状況



被災時

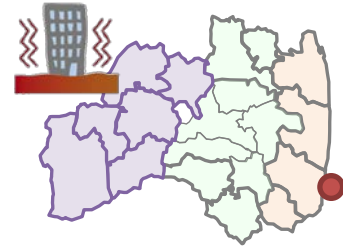


復旧後



施設名	箇所名	備考
久之浜漁港岸壁	いわき市	H26. 4月撮影

[地震]漁港施設の復旧状況



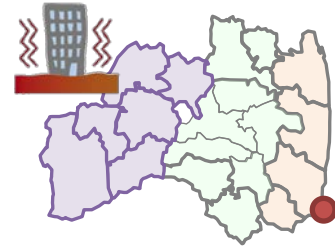
被災時



復旧後



施設名	箇所名	備考
四倉漁港岸壁	いわき市	H26. 4月撮影



被災時

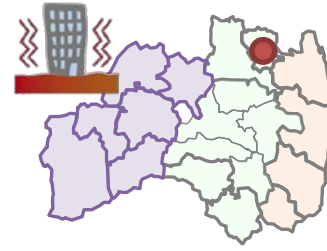


復旧後



施設名	箇所名	備考
中之作港岸壁	いわき市	H26. 5月撮影

[地震]下水道施設の復旧状況



被災時

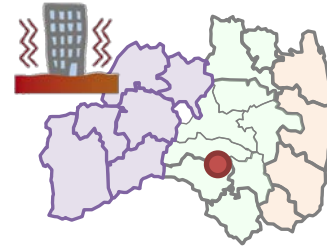


復旧後



施設名	箇所名	備考
国見幹線 No31	国見町大字藤田地内	H24年 3月撮影

[地震]下水道施設の復旧状況



被災時

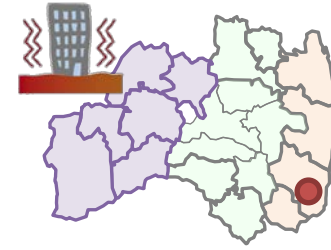


復旧後



施設名	箇所名	備考
県中幹線№188マンホール	鏡石町地内	H24. 9月撮影

[地震]建築施設の復旧状況



被災時



復旧後



施設名	箇所名	備考
湯本高校	いわき市常磐上湯長谷町 五反田地内	H26.3月撮影