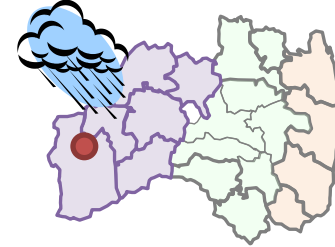




# <新潟・福島豪雨> 各復旧状況写真

# [豪雨]道路施設の復旧状況



被災時



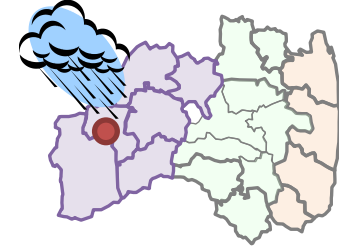
歩道橋が落橋

復旧後



| 施設名    | 箇所名          | 備考      |
|--------|--------------|---------|
| 国道252号 | 大沼郡金山町大字越川地内 | 越川側道橋工区 |

# [豪雨]道路施設の復旧状況



被災時

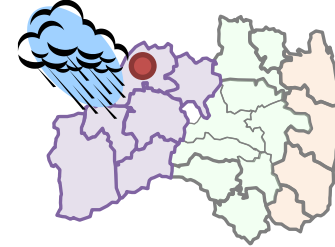


復旧後



| 施設名    | 箇所名          | 備考    |
|--------|--------------|-------|
| 国道400号 | 大沼郡三島町大字名入地内 | 上赤谷工区 |

# [豪雨]道路施設の復旧状況



被災時

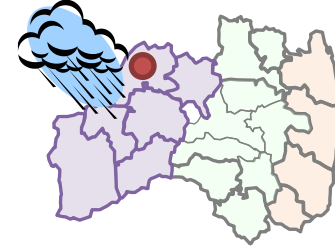


復旧後



| 施設名     | 箇所名             | 備考         |
|---------|-----------------|------------|
| 喜多方西会津線 | 喜多方市高郷町<br>上郷地内 | 平成24年12月撮影 |

# [豪雨]道路施設の復旧状況



被災時

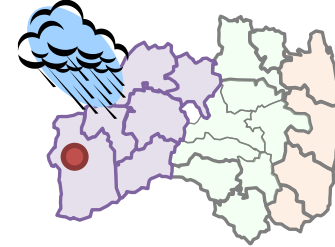


復旧後



| 施設名    | 箇所名             | 備考         |
|--------|-----------------|------------|
| 国道459号 | 耶麻郡西会津町<br>群岡地内 | 平成24年12月撮影 |

# [豪雨]道路施設の復旧状況



被災時

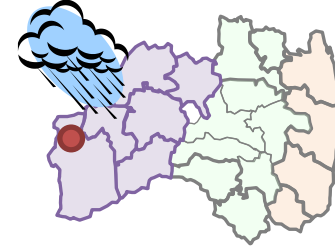


復旧後



| 施設名       | 箇所名       | 備考       |
|-----------|-----------|----------|
| 国道289号花立橋 | 只見町大字櫛戸地内 | H26.7月撮影 |

# [豪雨]道路施設の復旧状況



被災時

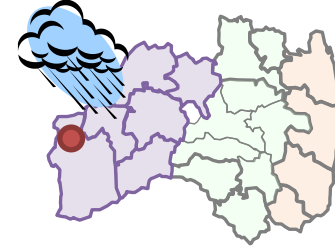


復旧後



| 施設名    | 箇所名       | 備考        |
|--------|-----------|-----------|
| 国道289号 | 只見町大字叶津地内 | H24.12月撮影 |

# [豪雨]道路施設の復旧状況



被災時



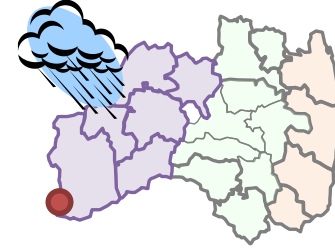
復旧後



| 施設名    | 箇所名       | 備考       |
|--------|-----------|----------|
| 国道252号 | 只見町大字蒲生地内 | H25.6月撮影 |



# [豪雨]道路施設の復旧状況



被災時

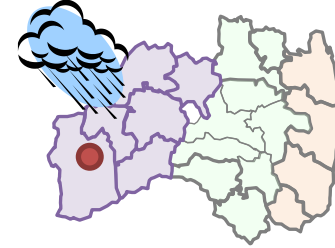


復旧後



| 施設名    | 箇所名           | 備考       |
|--------|---------------|----------|
| 国道352号 | 南会津郡檜枝岐村燧ヶ岳地内 | H25.7月撮影 |

# [豪雨]道路施設の復旧状況



被災時

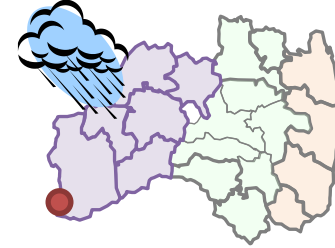


復旧後



| 施設名    | 箇所名            | 備考       |
|--------|----------------|----------|
| 国道252号 | 南会津郡只見町大字八木沢地内 | H25.6月撮影 |

# [豪雨]道路施設の復旧状況



被災時

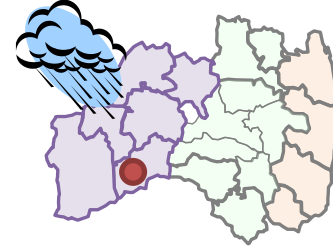


復旧後



| 施設名    | 箇所名           | 備考        |
|--------|---------------|-----------|
| 国道352号 | 南会津郡檜枝岐村燧ヶ岳地内 | H25.10月撮影 |

# [豪雨]道路施設の復旧状況



被災時

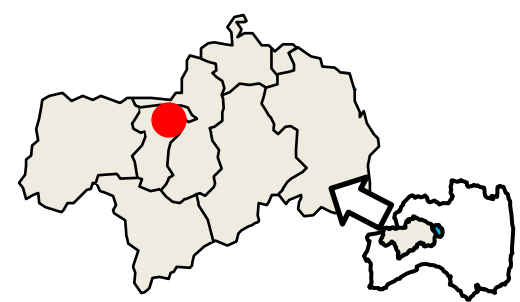


復旧後



| 施設名    | 箇所名          | 備考       |
|--------|--------------|----------|
| 国道401号 | 南会津郡南会津町浜野地内 | H25.3月撮影 |

# [豪雨] 河川施設の復旧状況



被災時

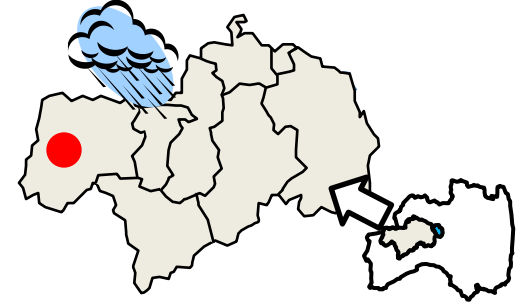


復旧後



| 施設名 | 箇所名          | 備考        |
|-----|--------------|-----------|
| 大谷川 | 大沼郡三島町大字宮下地内 | H24.12月完了 |

# [豪雨] 河川施設の復旧状況



被災時

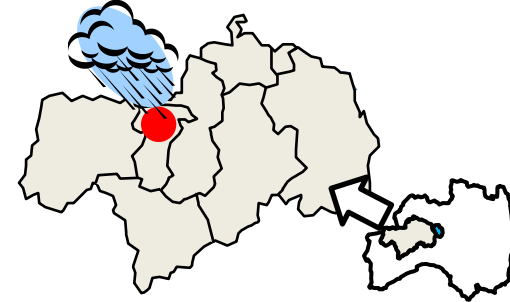


復旧後



| 施設名 | 箇所名          | 備考        |
|-----|--------------|-----------|
| 只見川 | 大沼郡金山町大字横田地内 | H25.12月完了 |

# [豪雨] 河川施設の復旧状況



被災時



復旧後



施設名

小栗山宮下線

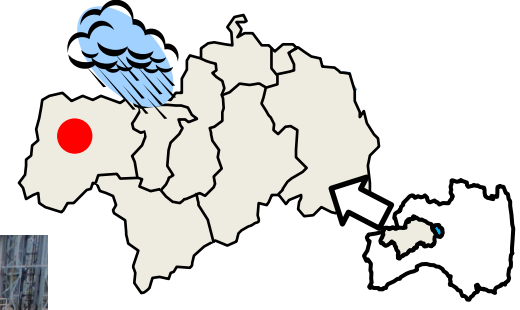
箇所名

大沼郡三島町大字宮下地内

備考

H25.12月完了

# [豪雨]流出した橋梁の撤去状況



被災時



施工中



撤去した橋梁

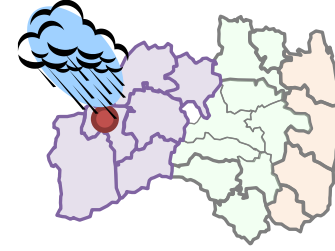


現在



| 施設名    | 箇所名          | 備考       |
|--------|--------------|----------|
| 国道252号 | 大沼郡金山町大字本名地内 | H26.6月完了 |





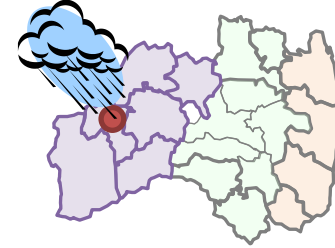
被災時



復旧後



| 施設名 | 箇所名     | 備考        |
|-----|---------|-----------|
| 只見川 | 金山町西谷地内 | H25. 7月撮影 |



被災時

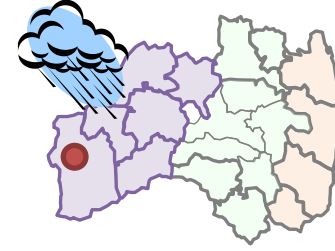


復旧後



| 施設名 | 箇所名     | 備考        |
|-----|---------|-----------|
| 只見川 | 柳津町小椿地内 | H25. 6月撮影 |

# [豪雨]河川施設の復旧状況



被災時

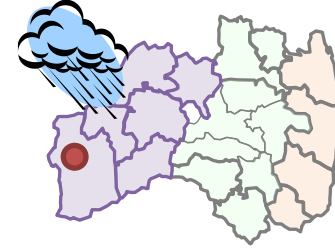


現在



| 施設名 | 箇所名       | 備考               |
|-----|-----------|------------------|
| 黒谷川 | 只見町大字黒谷地内 | 3工区完了(H24.12月撮影) |

# [豪雨]河川施設の復旧状況



被災時

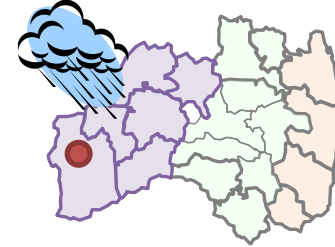


現在



| 施設名 | 箇所名       | 備考               |
|-----|-----------|------------------|
| 叶津川 | 只見町大字叶津地内 | 3工区完了(H24.12月撮影) |

# [豪雨]河川施設の復旧状況



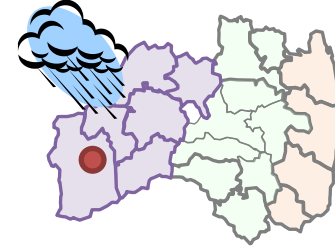
被災時



復旧後



| 施設名  | 箇所名       | 備考       |
|------|-----------|----------|
| 小川沢川 | 只見町大字小川地内 | H25.4月撮影 |



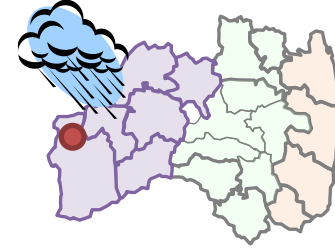
被災時



復旧後



| 施設名  | 箇所名        | 備考       |
|------|------------|----------|
| 塩ノ岐川 | 只見町大字塩ノ岐地内 | H25.3月撮影 |



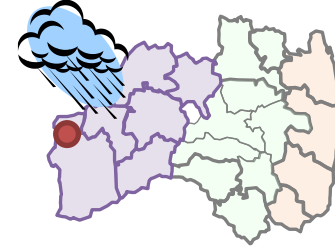
被災時



復旧後



| 施設名 | 箇所名       | 備考        |
|-----|-----------|-----------|
| 蒲生川 | 只見町大字蒲生地内 | H24.11月撮影 |



被災時

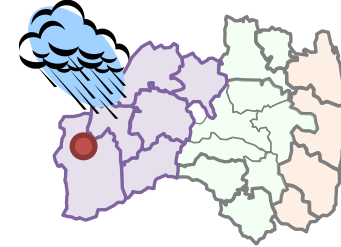


復旧後



| 施設名 | 箇所名          | 備考         |
|-----|--------------|------------|
| 只見川 | 只見町大字只見字向山地内 | H24. 11月撮影 |





被災時

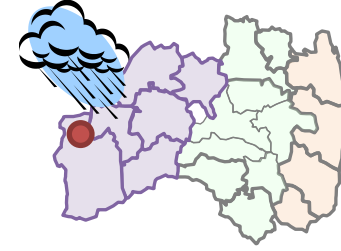


復旧後



| 施設名 | 箇所名       | 備考        |
|-----|-----------|-----------|
| 黒谷川 | 只見町大字黒谷地内 | H26. 5月撮影 |

# [豪雨]河川施設の復旧状況



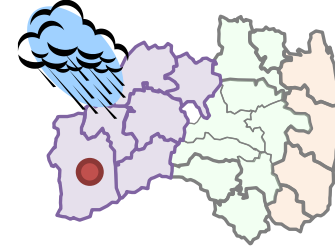
被災時



復旧後



| 施設名 | 箇所名       | 備考        |
|-----|-----------|-----------|
| 叶津川 | 只見町大字叶津地内 | H26. 5月撮影 |



被災時

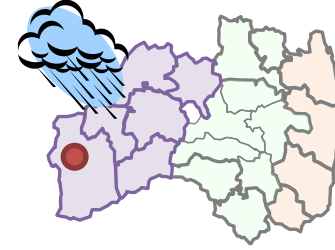


復旧後



| 施設名 | 箇所名          | 備考       |
|-----|--------------|----------|
| 伊南川 | 南会津郡南会津町宮床地内 | H25.4月撮影 |

# [豪雨]砂防施設の復旧状況



被災時



復旧後



| 施設名 | 箇所名           | 備考        |
|-----|---------------|-----------|
| 槽戸川 | 南会津郡只見町大字槽戸地内 | H25.11月撮影 |