

議案第1983号

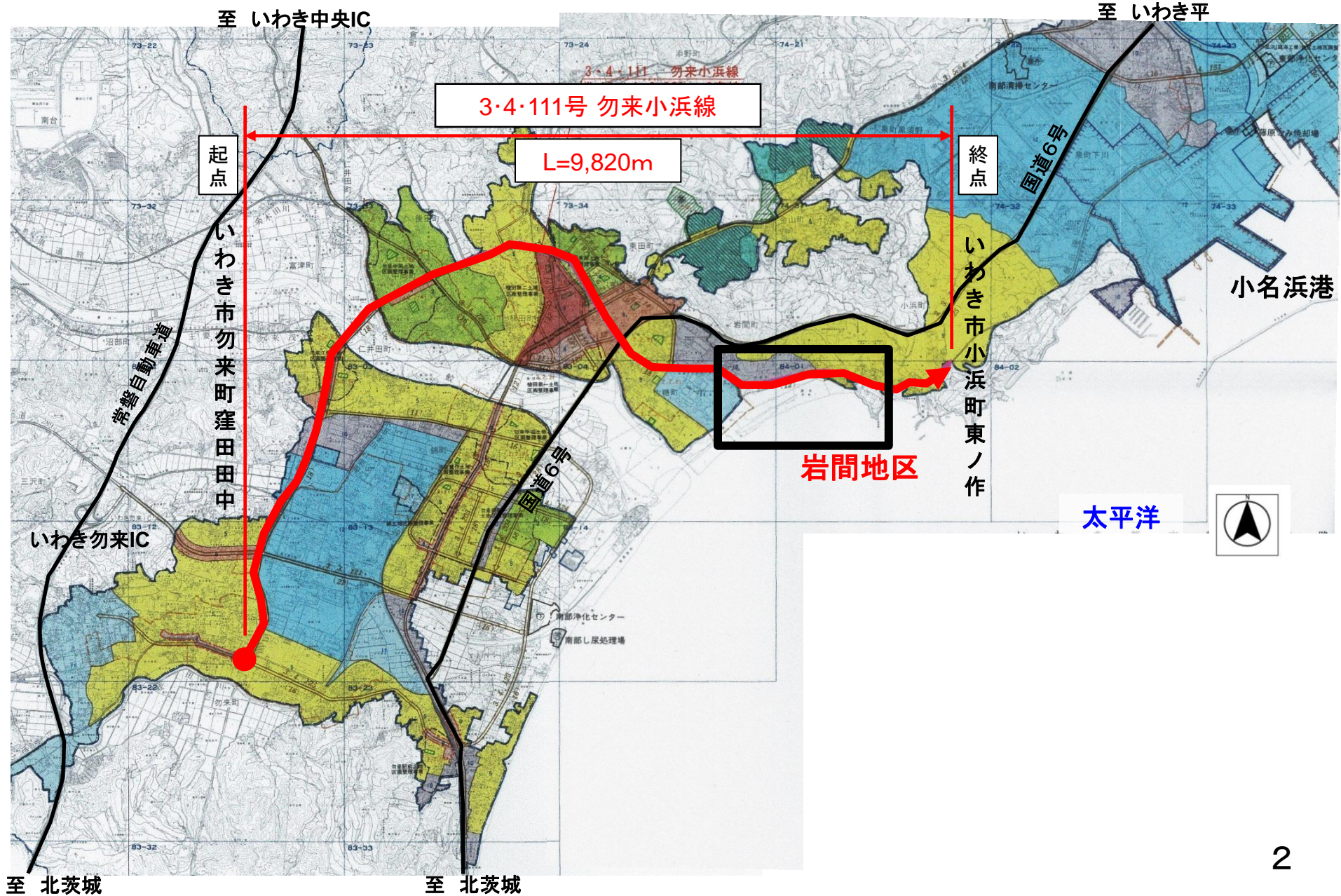
いわき都市計画道路の変更について

議案第1983号

いわき都市計画道路の変更について

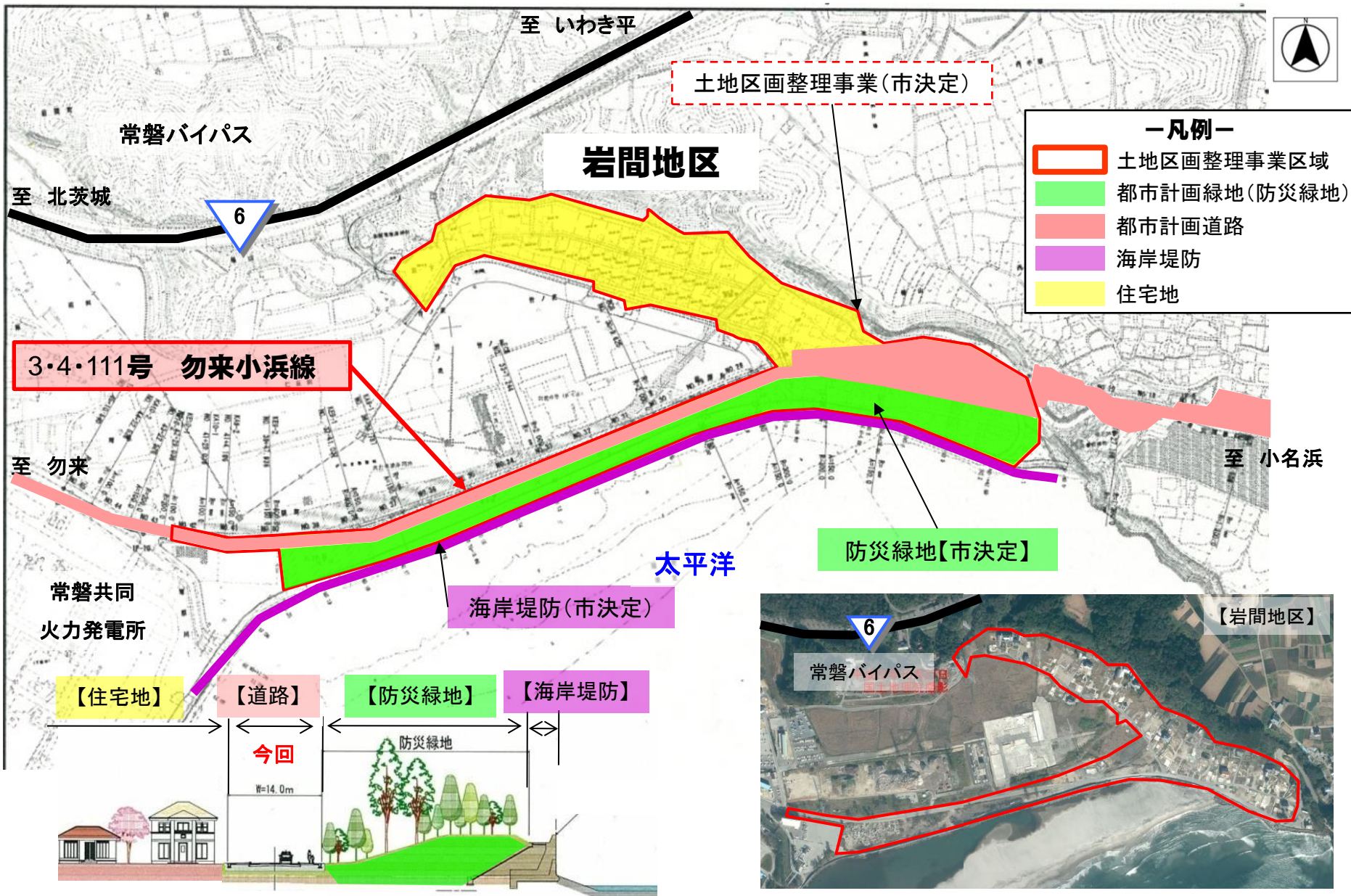
◇ 3・4・111号 なこそ お ばま 勿来小浜線

# 1. 総括図





# 岩間地区の復興まちづくり概要

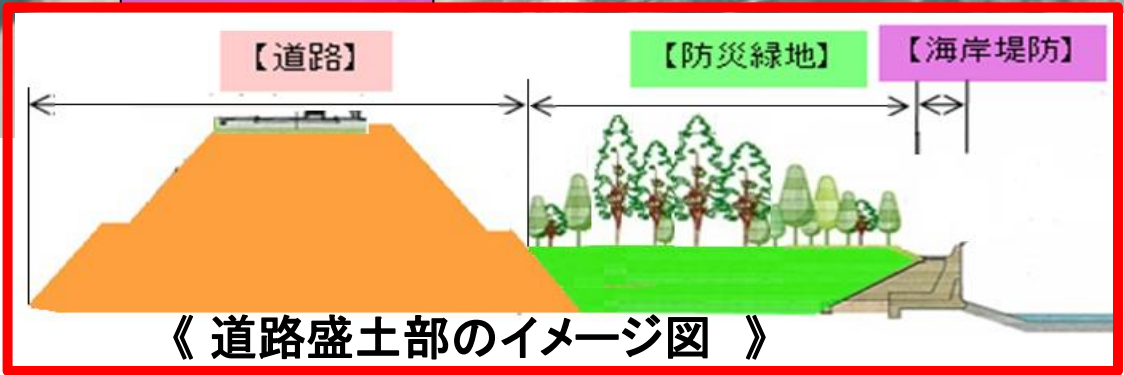


《復興まちづくりのイメージ図》



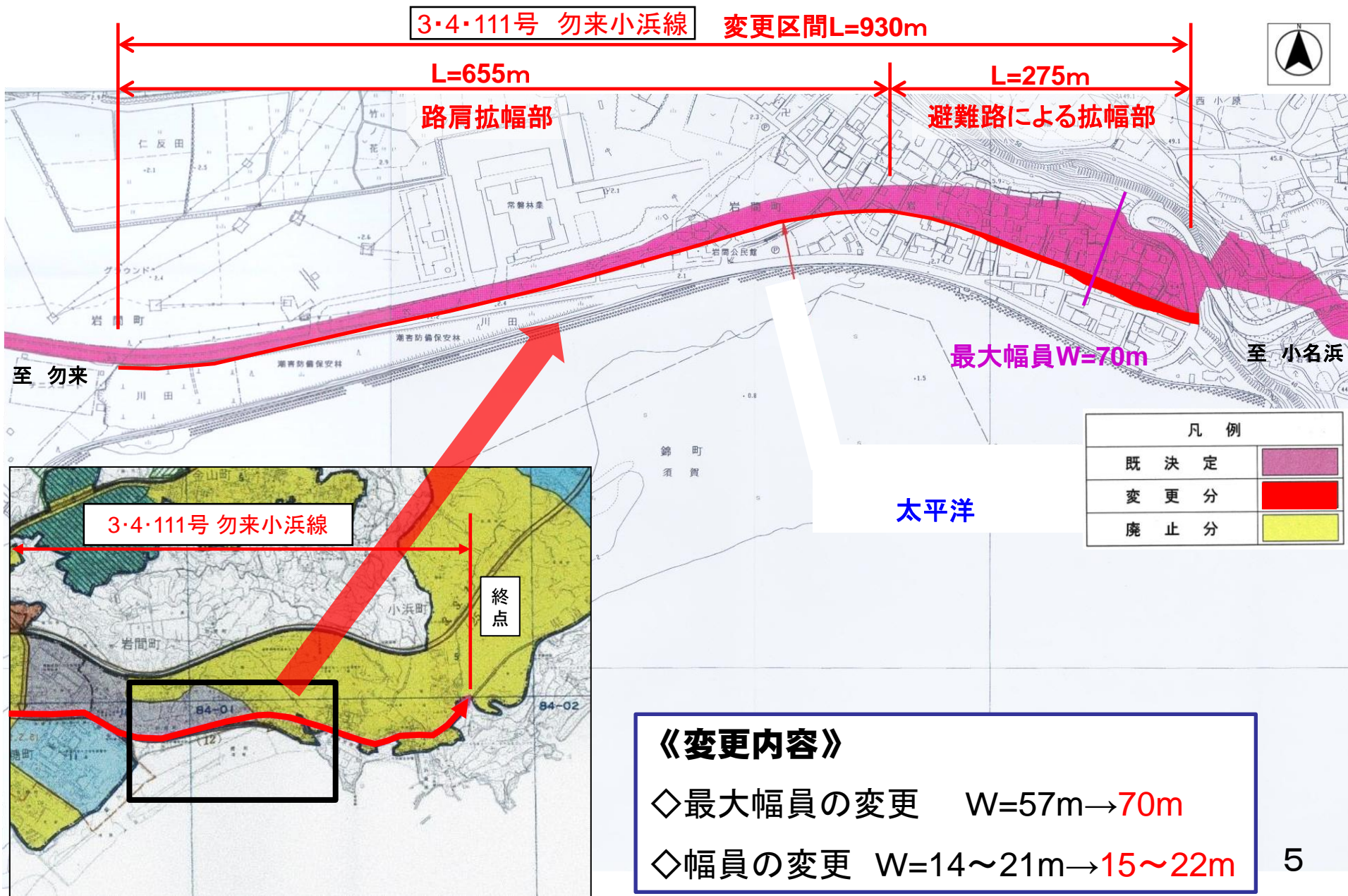
H23年10月撮影

# 岩間地区の復興まちづくり概要（詳細画像）





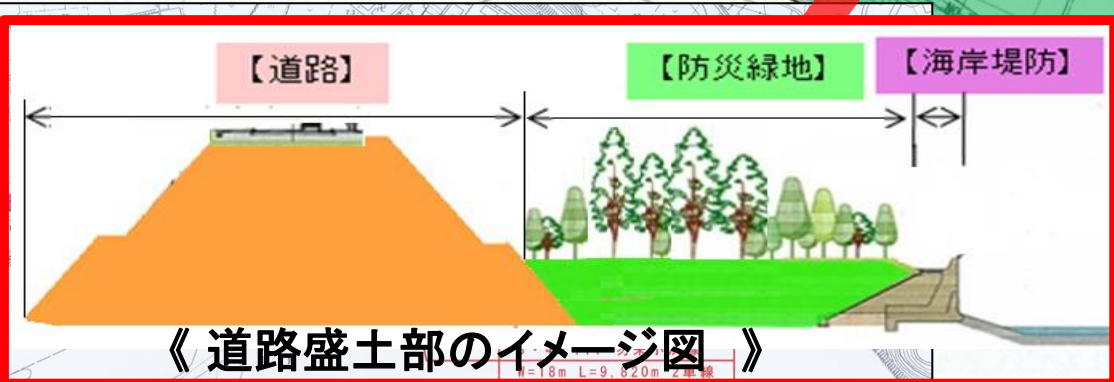
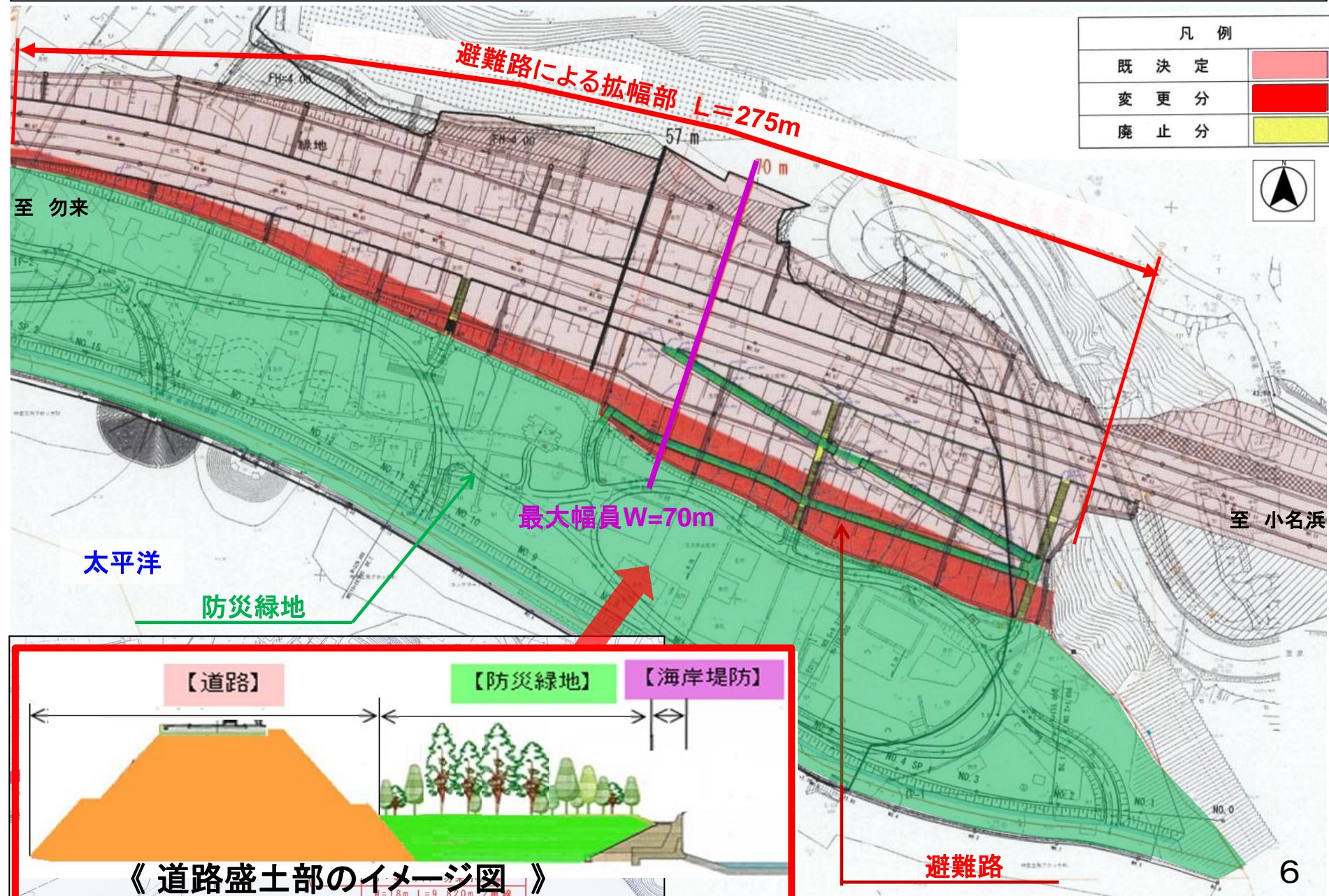
# 2. 計画図





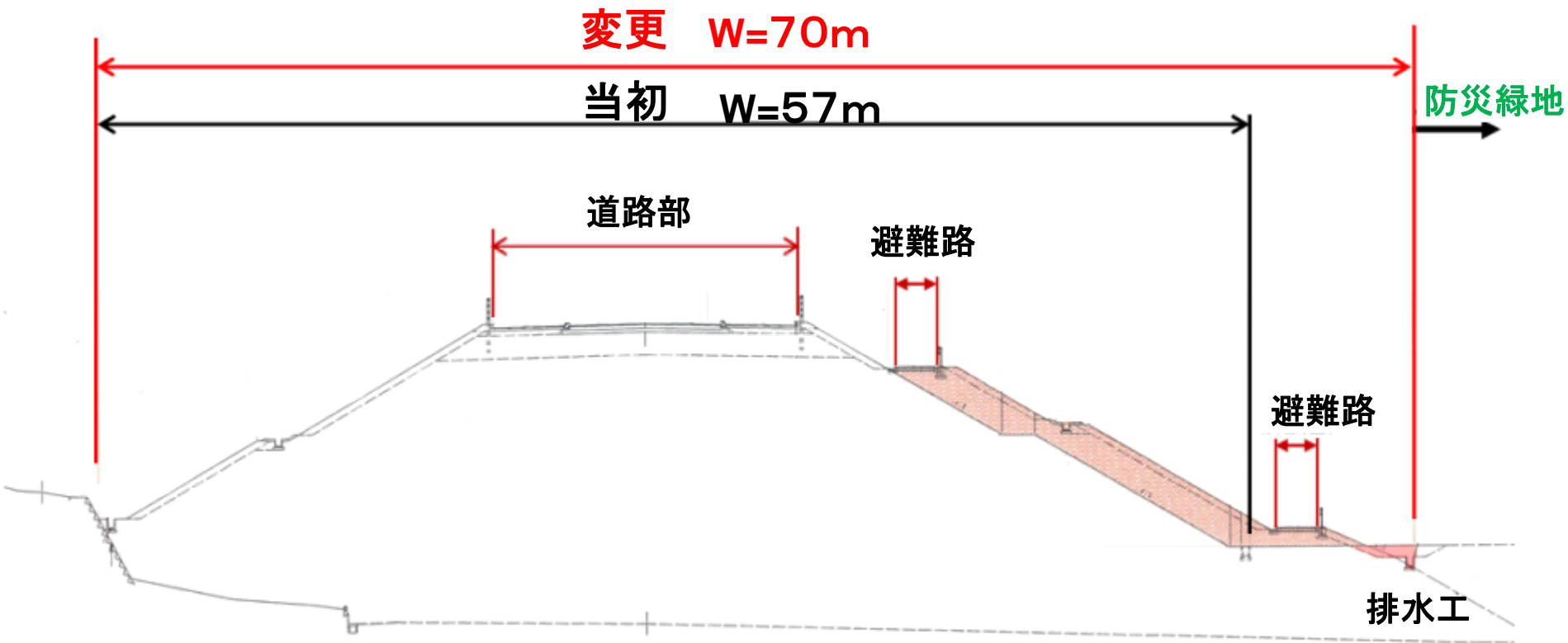
# 3. 平面図（最大幅員部）

凡例	
既決定	
変更分	
廃止分	



《 道路盛土部のイメージ図 》

## 4. 横断図（最大幅員部）





# 5. 平面図（路肩拡幅部）

凡 例

既 決 定	
変 更 分	
廃 止 分	

路肩拡幅部 L=655m

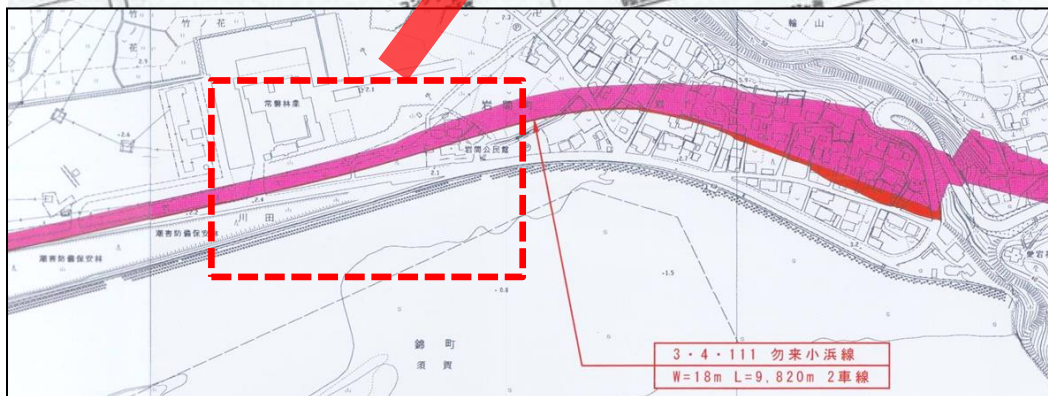


至 小名浜

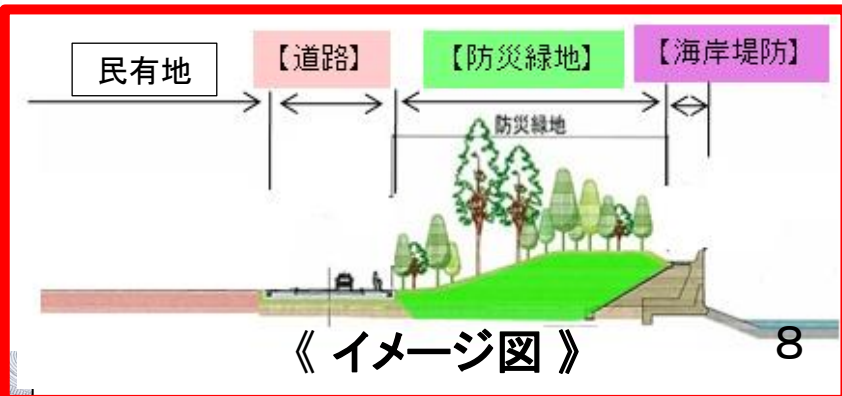
至 勿来

防災緑地

太平洋



3・4・111 勿来小浜線  
W=18m L=9,820m 2車線



## 6. 標準横断図（路肩拡幅部）

当初  
W=14m

民有地

防災緑地

3.5m 0.5m 3.0m 3.0m 0.5m 3.5m

変更

民有地

W=15m

防災緑地

14.0m

3.5m 0.5m 3.0m 3.0m 0.5m 3.5m

1.0m