

報道機関提供資料 3枚

令和5年1月25日
福島県県中建設事務所

いわき石川線 石川バイパス2工区 が開通します。

いわき石川線は、いわき市から石川町までを結ぶ延長約54kmの主要地方道であり、浜通りと中通りを繋ぐ重要な幹線道路です。

当路線では、平成16年度より石川バイパスとしてL=5.0kmの道路整備事業を進めてまいりましたが、このたび、石川トンネルL=584mを含む2工区の工事が完了することとなりましたので、全線開通に先立ちL=3.36kmを開通し、事業効果の早期発現を図ります。


記

□ 開通式

1. 日時 令和5年2月25日(土) 午前10時～11時
2. 場所 石川郡石川町字屋敷ノ入地内 ※別紙1「会場案内図」参照
3. 主催 福島県県中建設事務所
4. 式典概要 テープカット、くす玉開披など
5. 事業概要 別紙2「事業概要」参照
6. その他
 - ・取材をご希望の方は、当日、午前9時15分～9時45分までに受付いただくようお願いいたします。
 - ・一般開放は午後4時を予定しています。

【問い合わせ先】

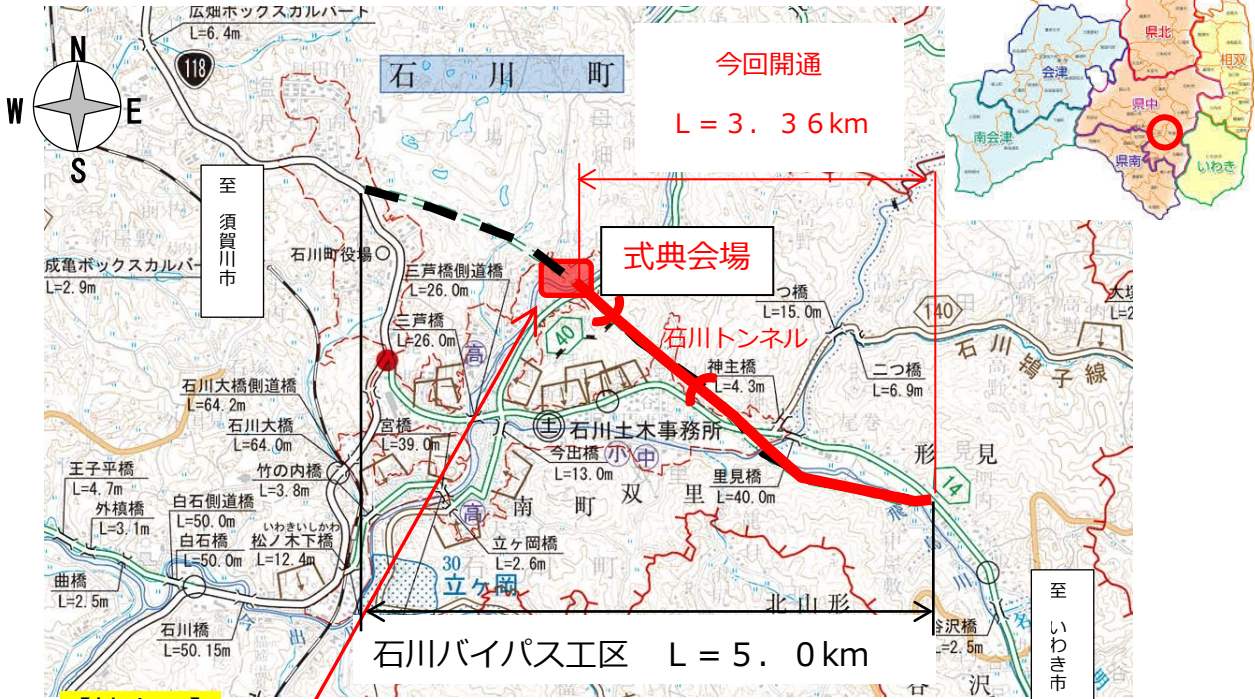
県中建設事務所 主幹兼事業部長 かとうぎ あきら 加藤木 玲
電話 024-935-1402(直通) FAX 024-935-1444



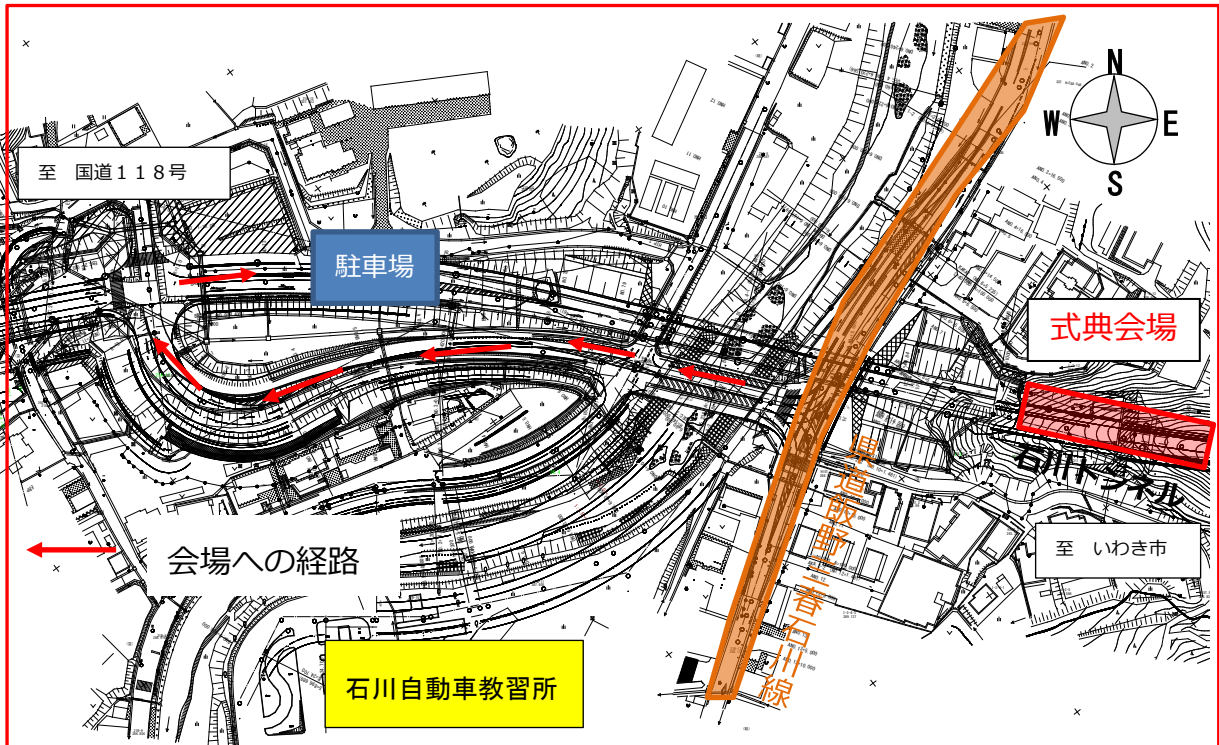
別紙 1


会場案内図

【広域図】



【拡大図】





別紙2

事業概要

いわき石川線は、いわき市を起点とし、石川町までの延長約54kmの主要地方道であり、浜通りと中通りを繋ぐ重要な幹線道路です。

当路線は、南東北の物流拠点である重要港湾小名浜港から中通りをはじめとする県内各産業集積地への物流支援道路として利用されており、石川町の中心市街地における渋滞緩和及び狭隘区間の解消を目的に、平成16年度より当事業を実施し、東日本大震災以降は、県内の復興を支援する東西連携道路として、石川バイパス1工区(L=1.66km)及び2工区(L=3.36km)の整備を進めてきました。

このたび、石川バイパス2工区の工事が完了することとなったため、全線開通に先立ち、石川バイパス2工区の全区間(L=3,360m)を開通し、事業効果の早期発現を図ります。

■ 事業概要

事業区間	石川郡石川町大字形見地内～石川郡石川町字石田地内 石川バイパス1工区 延長 1,660m <u>石川バイパス2工区 延長 3,360m (今回開通)</u> ※別紙1「会場案内図」参照	
幅員	車道幅員 6.5 m (道路幅員 11.0 m)	※下記「標準横断図」参照
事業期間	平成16年度～令和4年度 (石川バイパス1工区を除く)	

■ 事業の経緯

平成16年度	事業着手
平成30年度	トンネル工事着手
令和4年度	供用開始

■ 標準横断図 (一般部)

